

**EMPRESA PÚBLICA MUNICIPAL REGISTRO DE LA PROPIEDAD DE MANTA-EP**

Calle 24 y Avenida Flavio Reyes, Esquina

Telf 052624758

www.registropmanta.gob.ec

**0000051451****Acta de Inscripción**

Registro de : COMPRA VENTA

Naturaleza Acto: ADJUDICACION PROHIBICION

Número de Tomo:

Folio Inicial: 0

Número de Inscripción: 1965

Folio Final: 0

Número de Repertorio: 4005

Periodo: 2018

Fecha de Repertorio: lunes, 18 de junio de 2018

1.- Fecha de Inscripción: lunes, 18 de junio de 2018 11 28

## 2.- Apellidos, Nombres y Domicilio de las Partes:

Tipo Chente	Cédula/RUC/Pasaporte	Nombres Completos o Razón Social	Estado Civil	Provincia	Ciudad
<b>ADJUDICADOR</b>					
Jurídica	1360000980001	GOBIERNO AUTONOMO DESCENTRALIZADO MUNICIPAL DEL CANTON MANTA		MANABI	MANTA
<b>ADJUDICATARIO</b>					
Natural	1311845026	PALMA ORELLANA SEGUNDO LUIS	NO DEFINIDO	MANABI	MANTA

## 3.- Naturaleza del Contrato:

COMPRA VENTA  
 Oficina donde se guarda el original NOTARIA SEXTA  
 Nombre del Cantón MANTA  
 Fecha de Otorgamiento/Providencia miércoles, 06 de junio de 2018  
 Escritura/Juicio/Resolución  
 Fecha de Resolución.  
 Afiliado a la Cámara  Plazo

## 4.- Descripción de los bien(es) inmueble(s) que intervienen:

Código Catastral	Fecha Apertura	Nro. Ficha	Superficie	Tipo Bien	Tipo Predio
3236461000	18/01/2018 12:20:29	65176		LOTE DE TERRENO	Urbano

## Linderos Registrales:

Lote de terreno ubicado en el Barrio URBIRRIOS II, de la parroquia Tarqui del Cantón Manta, signado con la Mz 28 del lote # 29, con las siguientes medidas y linderos. FRENTE. 10.00m.- lindera con calle 2 ATRAS. 10.00m.- lindera con Muro de Gavión. COSTADO DERECHO. 18,00m.- lindera con lote # 28, COSTADO IZQUIERDO, 18,00m - lindera con Avenida Tercera Transversal. con una área total de: 180.00m2.

Dirección del Bien: URBIRRIOS II LOTE 29 MZ. 28

Solvencia. Este bien tiene vigente gravamen por &lt;ADJUDICACION PROHIBICION&gt;

## 5.- Observaciones:

Adjudicación Prohibición Lote de terreno ubicado en el Barrio Urbirrios II de la parroquia Tarqui del Cantón Manta signado en la Mz "28" lote 29. El lote de terreno antes descrito queda con Prohibición de Enajenar por el lapso de tres años contados a partir de la inscripción en el Registro de la Propiedad.

Lo Certifico:

**DR. GEORGE MOREIRA MENDOZA**

Registrador de la Propiedad



**NOTARIA SEXTA DE MANTA**

*Dr. Fernando Vélez Cabezas*  
**NOTARIO**

0000051452

**ESCRITURA PUBLICA**

**PROTOCOLIZACION DE DOCUMENTOS**

OTORGA:

GOBIERNO AUTONOMO DESCENTRALIZADO (GAD)  
MUNICIPAL DEL CANTON MANTA

A FAVOR DE

SEGUNDO LUIS PALMA ORELLANA

ESCRITURA No.20181308006P02685

CUANTIA: INDETERMINADA

AUTORIZADA EL DIA SEIS DE JUNIO DEL DOS MIL  
DIECIOCHO

COPIA SEGUNDA

DR. JOSE LUIS FERNANDO VELEZ CABEZAS  
NOTARIO PUBLICO SEXTO DE MANTA



Factura: 002-002-000026909



20181308006P02685

PROTOCOLIZACIÓN 20181308006P02685

PROTOCOLIZACIÓN DE DOCUMENTOS PÚBLICOS O PRIVADOS



FECHA DE OTORGAMIENTO: 6 DE JUNIO DEL 2018, (11:57)

OTORGA: NOTARÍA SEXTA DEL CANTON MANTA

NÚMERO DE HOJAS DEL DOCUMENTO: 17

CUANTÍA: INDETERMINADA

0000051453

A PETICION DE:			
NOMBRES/RAZÓN SOCIAL	TIPO INTERVINIENTE	DOCUMENTO DE IDENTIDAD	No. IDENTIFICACION
PALMA ORELLANA SEGUNDO LUIS	POR SUS PROPIOS DERECHOS	CÉDULA	1311845026

OBSERVACIONES:	PROTOCOLIZACION DE DE ADJUDICACION
----------------	------------------------------------

NOTARIO(A) JOSE LUIS FERNANDO VELEZ CABEZAS

NOTARÍA SEXTA DEL CANTÓN MANTA



PAGINA EN BLANCO

PAGINA EN BLANCO



G A D  
*Manta*



Señor Notario:

0000051454

De Conformidad con lo que determina el Art. 18 numeral 2 de la Ley Notarial, sírvase Protocolizar los documentos de Adjudicación correspondiente al Señor: **SEGUNDO LUIS PALMA ORELLANA**, portadora de la cedula de ciudadanía No. 131184502-6, a quien se le ha adjudicado el lote de terreno ubicado en el Barrio Urbirrios II, de la Parroquia Tarqui del Cantón Manta, signado en la MZ. "28", LOTE 29, con las siguientes medidas y linderos: FRENTE; 10,00m.- lindera con calle 2, ATRÁS; 10,00m.-lindera con muro de gavión, COSTADO DERECHO; 18,00m.- lindera con lote No. 28, COSTADO IZQUIERDO; 18,00m.- lindera con Avenida Transversal.- **ÁREA TOTAL: 180,00m<sup>2</sup>. CLAVE CATASTRAL: 3-23-64-61-000**, de conformidad a la Resolución de Adjudicación N°. 002-ALC-M-JOZC-2017, del 07 de Diciembre del 2017, la cual se encuentra inscrita en el Registro de la Propiedad de Manta, con fecha 19 de diciembre del 2017 bajo el No. 44 del Registro de Planos, autorizada en la Notaria Primera de Manta el 15 de diciembre del 2017, **el lote de terreno antes descrito queda con prohibición de enajenar por el lapso de tres años contados a partir de la inscripción en el Registro de la propiedad.**

Atentamente.,

Abg. María Zambrano Vera  
MATRICULA NO. 13-2015-0212 F.A.M.  
PROCURADORA SINDICA MUNICIPAL  
ELABORADO: MAIDA SANTANA.




Dirección: Calle 9 y avenida 4  
Teléfonos: 2611 558 / 2611 471 / 2611 479  
Fax: 2611 714

[www.manta.gob.ec](http://www.manta.gob.ec) [alcaldia@manta.gob.ec](mailto:alcaldia@manta.gob.ec)  
 @Municipio\_Manta @MunicipioManta  
 [fb.com/MunicipioManta](https://fb.com/MunicipioManta) [youtube.com/MunicipioManta](https://youtube.com/MunicipioManta)

PAGINA EN BLANCO

PAGINA EN BLANCO

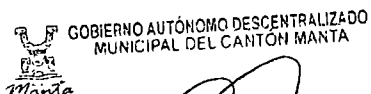


0000051455

OBSERVACIÓN		CÓDIGO CATASTRAL	AREA	AVLUIO	CONTR	TÍTULO M
Una escritura pública de LEGALIZACIÓN DE SOLAR CON EL DESCUENTO DEL 50% POR SER BIEN MUNICIPAL ubicada en MANTA de la parroquia TARQUI		3-23-64-61-000	180,00	5799,30	0741881	741881
VENDEDOR				ALCABALAS Y ADICIONALES		
C.C./R.U.C.	NOMBRE O RAZÓN SOCIAL	DIRECCIÓN	CONCEPTO	VALOR		
1360000980001	GOBIERNO AUTÓNOMO DESCENTRALIZADO MUNICIPAL MANTA	BARRIO URBIROS II MZ-28 LOTE 29	Impuesto pncipal	29,00		
			Junta de Beneficencia de Guayaquil	8,70		
			TOTAL A PAGAR	37,70		
ADQUIRIENTE				VALOR PAGADO	37,70	
C.C./R.U.C.	NOMBRE O RAZÓN SOCIAL	DIRECCIÓN	SALDO			
1311845026	PALMA ORELLANA SEGUNDO LUIS	N/A	0,00			

EMISION: 4/2/2018 3:29 DELIA ESTEFANÍA MACÍAS SANTOS

SALDO SUJETO A VARIACIÓN POR REGULACIONES DE LEY



FECHA: 02 ABR 2018 HORA:

CAJERO(A)



## CUERPO DE BOMBEROS DE MANTA

Emergencia Teléfono: **911**  
RUC: 1360020070001  
Dirección: Avenida 11 entre Calles 11 y 12  
Teléfono: 2621777 - 2611747  
Manta - Manabí

COMPROBANTE DE PAGO

000087545

## CERTIFICADO DE SOLVENCIA

**DATOS DEL CONTRIBUYENTE**

C.I./R.U.C.: 561416  
NOMBRES: GOBIERNO AUTONOMO DESCENTRALIZADO MUNICIPAL MANTA  
RAZÓN SOCIAL: BARRIO URBIROS II MZ-28 L.T. 29  
DIRECCIÓN:

**DATOS DEL PREDIO**

CLAVE CATASTRAL:  
VALOR PROPIEDAD:  
DIRECCIÓN PREDIO:


**REGISTRO DE PAGO**

Nº PAGO: 561416  
CAJA: SANCHEZ ALVARADO PAMELA  
FECHA DE PAGO: 02/04/2018 16:07:20

VALOR	DESCRIPCIÓN	VALOR
3.00		9.00
	TOTAL A PAGAR	3.00




VALIDO HASTA: domingo, 1 de julio de 2018  
CERTIFICADO DE SOLVENCIA



ORIGINAL CLIENTE

**ESTE COMPROBANTE NO TENDRÁ VALIDEZ SIN EL REGISTRO DE PAGO**



GOBIERNO AUTÓNOMO DESCENTRALIZADO MUNICIPAL  
DEL CANTÓN MANTA

DIRECCIÓN DE PLANEAMIENTO URBANO



**AUTORIZACIÓN**

Nº 0063662  
No.0122-019945

La Dirección de Planificación y Ordenamiento Territorial autoriza a la **SR. PALMA ORELLANA SEGUNDO LUIS**, cédula de ciudadanía N°. 131184502-6, para que celebren la Protocolización de la Resolución Administrativa N°002-ALC-M-JOZC-2017, Barrio "Urbirrios 2", se encuentra signado con el **Lote # 29 de la Manzana "28"**, de la Parroquia **TARQUI**, con las siguientes medidas y linderos:

**FRENTE:** 10.00 M. - Lindera con Calle 2.  
**ATRÁS:** 10.00 M. - Lindera con Muro de Gavión.  
**COSTADO DERECHO:** 18.00 M. - Lindera con Lote # 28.  
**COSTADO IZQUIERDO:** 18.00 M. - Lindera con Avenida Tercera Transversal.  
**AREA TOTAL:** 180.00 M<sup>2</sup>

Manta, 05 de Marzo del 2018.

Arq. Juvenal Zambrano Orejuela.  
**DIRECTOR DE PLANIFICACIÓN Y ORDENAMIENTO TERRITORIAL**



*El presente documento se emite de acuerdo a la documentación requerida para el trámite y la inspección en el lugar que usó de buena fe el solicitante; por lo cual salvamos error u omisión, eximiendo de responsabilidad al certificarme, si se comprobare que se han presentado datos falsos o representaciones gráficas erróneas en las solicitudes correspondientes.*


Arq. Leonardo Pachay





0000051456

GOBIERNO AUTÓNOMO DESCENTRALIZADO MUNICIPAL  
DEL CANTÓN MANTA



Nº 0091222

LA DIRECCIÓN FINANCIERA DEL GOBIERNO AUTÓNOMO DESCENTRALIZADO  
MUNICIPAL DEL CANTÓN MANTA

A petición verbal de parte interesada, CERTIFICA: Que revisado el Catastro de Predios URBANO  
en vigencia, se encuentra registrada una propiedad que consiste en SOLAR  
pertene GOBIERNO AUTÓNOMO DESCENTRALIZADO MUNICIPAL MANTA  
ubicada BARRIO URBIRIOS II MZ 29 LOTE 29  
cuyo AVALUO COMERCIAL PRESENTE asciende a la cantidad  
de \$ 5799.39 CINCO MIL SETECIENTOS NOVENTA Y NUEVE DOLARES 39/00 CTVS DE DOLAR  
CERTIFICADO OTORGADO PARA TRÁMITE DE LEGALIZACION DE SOLAR

Elaborado: Jose Zambrano


02 DE ABRIL DEL 2018



Manta,

Director Financiero Municipal





# CERTIFICADO DE AVALÚO DEL CANTON MANTA

Nº CERTIFICACIÓN: 0000150308  
Nº ELECTRONICO: 56775



ESPECIE VALORADA  
USD 1,25

Fecha: Miércoles 29 de Marzo de 2018

## DIRECCIÓN DE AVALÚOS, CATASTRO Y REGISTROS

El suscrito Director de Avalúos, Catastros y Registros Certifica: Que revisando el Catastro de Predios en vigencia, en el archivo existente se constató que:

### DATOS DE LA CLAVE CATASTRAL

El predio de la clave: 3-23-64-61-000  
Ubicado en: BARRIO URBIRIOS II MZ-28 LOTE -29

### ÁREA TOTAL DEL PREDIO SEGÚN ESCRITURA

Área Total de Predio: 180

### PROPIETARIOS


Documento de Indentidad Propietario  
1360000980001 GOBIERNO AUTONOMO DESCENTRALIZADO MUNICIPAL MANTA-

### CUYO AVALÚO VIGENTE EN DÓLARES ES DE:

TERRENO: 5799.39  
CONSTRUCCIÓN: 0  
AVALÚO TOTAL: 5799.39  
SON: CINCO MIL SETECIENTOS NOVENTA Y NUEVE DÓLARES CON TREINTA Y NUEVE CENTAVOS


NOTA: EL PRESENTE DOCUMENTO, ES VÁLIDO PARA TRÁMITE DE LEGALIZACIÓN DEL SOLAR, DE ACUERDO A LA RESOLUCION ADMINISTRATIVA 002-2017--ALC-M-JOZC BARRIO URBIRRIOS II.

"Este documento no constituye reconocimiento, fraccionamiento u otorgamiento de la titularidad del predio; solo expresa el valor de suelo actual de acuerdo a la Ordenanza de Aprobación del Plano del Valor del Suelo, sancionada el 17 de diciembre del año 2015, conforme a lo establecido en la Ley, que rige para el Bienio 2018 - 2019".



C.P.A. Javier Cevallos Morejón  
Director de Avalúos, Catastros y Registro (E)

Impreso por Reyes Montalvan Maris Nelli, 2018-03-29 10:50:49.



0000150308






**GOBIERNO AUTÓNOMO DESCENTRALIZADO MUNICIPAL  
DEL CANTÓN MANTA**

0000051457

Nº 119998



*LA TESORERÍA DEL GOBIERNO AUTÓNOMO DESCENTRALIZADO  
MUNICIPAL DEL CANTÓN MANTA*

A petición verbal de parte interesada, CERTIFICA: Que revisado el archivo de la Tesorería Municipal que corre a mi cargo, no se ha encontrado ningún Título de Crédito pendiente de pago por concepto de Impuestos, Tasas y Tributos Municipales a cargo de \_\_\_\_\_


\_\_\_\_\_ GOBIERNO AUTÓNOMO DESCENTRALIZADO MUNICIPAL MANTA \_\_\_\_\_

Por consiguiente se establece que no es deudor de esta Municipalidad.

Manta, 02 ABRIL 2018

VALIDO PARA LA CLAVE:  
3236461000 BARRIO URBIRIOS II MZ-28 LOTE -29

Manta, dos de abril del dos mil dieciocho



PAGINA EN BLANCO


PAGINA EN BLANCO



0000051458

RESOLUCIÓN ADMINISTRATIVA No. 002-ALC-M-JOZC-2017.  
QUE REFORMA A LA RESOLUCIÓN No. 001-ALC-M-JOZC-2017  
DE LA APROBACION DE REDISEÑO DEL BARRIO URBIRRIOS  
DE LA PARROQUIA TARQUI DEL "CANTÓN MANTA".

ING. JORGE ORLEY ZAMBRANO CEDENO  
ALCALDE DEL GOBIERNO AUTONOMO DESCENTRALIZADO  
MUNICIPAL DEL CANTÓN MANTA



CONSIDERANDO:

La Constitución de 2008 y la Constitución de la República manifiesta que la planificación garantizará el ordenamiento territorial y será obligatoria en todos los gobiernos autónomos descentralizados.

Los gobiernos municipales tendrán las siguientes competencias exclusivas sin perjuicio de otras que determine la ley:

- 1. Planificar el desarrollo cantonal y formular los correspondientes planes de ordenamiento territorial, de manera articulada con la planificación regional, provincial y parroquial, con el fin de regular el uso y la ocupación del suelo urbano y rural. Establecer el control sobre el uso y ocupación del suelo en el cantón.

Como en el artículo 270 del Código Orgánico de Organización Territorial, Autonomía y Descentralización expresa sus funciones del gobierno autónomo descentralizado municipal las siguientes: a) Promover el desarrollo sustentable de su circunscripción territorial, cantonal, para garantizar la realización del buen vivir a través de la implementación de políticas públicas cantonales, en el marco de sus competencias constitucionales y legales; b) Llevar el control sobre el uso y ocupación del suelo en el cantón; c) Establecer el Régimen de Ordenamiento y Urbanismo, para lo cual determinará las condiciones de urbanización, parcelación, parcelación defectuosa y reestructuración de lotes, de acuerdo al ordenamiento de conformidad con la planificación cantonal y regional, para cumplir el control sobre las áreas urbanas.

Como en el artículo 270 del Código Orgánico de Organización Territorial, Autonomía y Descentralización expresa sus funciones del gobierno autónomo descentralizado municipal las siguientes: a) Promover el desarrollo sustentable de su circunscripción territorial, cantonal, para garantizar la realización del buen vivir a través de la implementación de políticas públicas cantonales, en el marco de sus competencias constitucionales y legales; b) Llevar el control sobre el uso y ocupación del suelo en el cantón; c) Establecer el Régimen de Ordenamiento y Urbanismo, para lo cual determinará las condiciones de urbanización, parcelación, parcelación defectuosa y reestructuración de lotes, de acuerdo al ordenamiento de conformidad con la planificación cantonal y regional, para cumplir el control sobre las áreas urbanas.

Como en el artículo 270 del Código Orgánico de Organización Territorial, Autonomía y Descentralización expresa sus funciones del gobierno autónomo descentralizado municipal las siguientes: a) Promover el desarrollo sustentable de su circunscripción territorial, cantonal, para garantizar la realización del buen vivir a través de la implementación de políticas públicas cantonales, en el marco de sus competencias constitucionales y legales; b) Llevar el control sobre el uso y ocupación del suelo en el cantón; c) Establecer el Régimen de Ordenamiento y Urbanismo, para lo cual determinará las condiciones de urbanización, parcelación, parcelación defectuosa y reestructuración de lotes, de acuerdo al ordenamiento de conformidad con la planificación cantonal y regional, para cumplir el control sobre las áreas urbanas.

Como en el artículo 270 del Código Orgánico de Organización Territorial, Autonomía y Descentralización expresa sus funciones del gobierno autónomo descentralizado municipal las siguientes: a) Promover el desarrollo sustentable de su circunscripción territorial, cantonal, para garantizar la realización del buen vivir a través de la implementación de políticas públicas cantonales, en el marco de sus competencias constitucionales y legales; b) Llevar el control sobre el uso y ocupación del suelo en el cantón; c) Establecer el Régimen de Ordenamiento y Urbanismo, para lo cual determinará las condiciones de urbanización, parcelación, parcelación defectuosa y reestructuración de lotes, de acuerdo al ordenamiento de conformidad con la planificación cantonal y regional, para cumplir el control sobre las áreas urbanas.

Como en el artículo 270 del Código Orgánico de Organización Territorial, Autonomía y Descentralización expresa sus funciones del gobierno autónomo descentralizado municipal las siguientes: a) Promover el desarrollo sustentable de su circunscripción territorial, cantonal, para garantizar la realización del buen vivir a través de la implementación de políticas públicas cantonales, en el marco de sus competencias constitucionales y legales; b) Llevar el control sobre el uso y ocupación del suelo en el cantón; c) Establecer el Régimen de Ordenamiento y Urbanismo, para lo cual determinará las condiciones de urbanización, parcelación, parcelación defectuosa y reestructuración de lotes, de acuerdo al ordenamiento de conformidad con la planificación cantonal y regional, para cumplir el control sobre las áreas urbanas.

Como en el artículo 270 del Código Orgánico de Organización Territorial, Autonomía y Descentralización expresa sus funciones del gobierno autónomo descentralizado municipal las siguientes: a) Promover el desarrollo sustentable de su circunscripción territorial, cantonal, para garantizar la realización del buen vivir a través de la implementación de políticas públicas cantonales, en el marco de sus competencias constitucionales y legales; b) Llevar el control sobre el uso y ocupación del suelo en el cantón; c) Establecer el Régimen de Ordenamiento y Urbanismo, para lo cual determinará las condiciones de urbanización, parcelación, parcelación defectuosa y reestructuración de lotes, de acuerdo al ordenamiento de conformidad con la planificación cantonal y regional, para cumplir el control sobre las áreas urbanas.

Como en el artículo 270 del Código Orgánico de Organización Territorial, Autonomía y Descentralización expresa sus funciones del gobierno autónomo descentralizado municipal las siguientes: a) Promover el desarrollo sustentable de su circunscripción territorial, cantonal, para garantizar la realización del buen vivir a través de la implementación de políticas públicas cantonales, en el marco de sus competencias constitucionales y legales; b) Llevar el control sobre el uso y ocupación del suelo en el cantón; c) Establecer el Régimen de Ordenamiento y Urbanismo, para lo cual determinará las condiciones de urbanización, parcelación, parcelación defectuosa y reestructuración de lotes, de acuerdo al ordenamiento de conformidad con la planificación cantonal y regional, para cumplir el control sobre las áreas urbanas.

Como en el artículo 270 del Código Orgánico de Organización Territorial, Autonomía y Descentralización expresa sus funciones del gobierno autónomo descentralizado municipal las siguientes: a) Promover el desarrollo sustentable de su circunscripción territorial, cantonal, para garantizar la realización del buen vivir a través de la implementación de políticas públicas cantonales, en el marco de sus competencias constitucionales y legales; b) Llevar el control sobre el uso y ocupación del suelo en el cantón; c) Establecer el Régimen de Ordenamiento y Urbanismo, para lo cual determinará las condiciones de urbanización, parcelación, parcelación defectuosa y reestructuración de lotes, de acuerdo al ordenamiento de conformidad con la planificación cantonal y regional, para cumplir el control sobre las áreas urbanas.








0000051459



MANZANA 15:  
Cuenta con 29 lotes.

- Se aumentan los lotes No. 29, 30, 31, 32, 33, 34, 35, 36, 37, 38, 39, 40, 41, 42, 43, 44, 45, 46, 47, 48, 49, 50, 51, 52, 53, 54 y 55.
- Se reduce un porcentaje en el area verde y así mismo los lotes No. 21 y 22 pasarán parte de la misma.
- Se considera la rectificación de linderos (los lotes que son reubicados y a su vez en arborizaciones se someterán a rectificación de la misma) de los lotes No. 1, 2, 3, 4, 5, 6, 7, 8, 9, 10, 11, 12, 13, 14, 15, 16, 17, 18, 19, 20, 23, 24, 25, 26 y 27.



NO. DE LOTE	DESCRIPCIÓN DEL LOTE	ÁREA (M <sup>2</sup> )	VALOR	RENTA	RENTA ANUAL	RENTA POR M <sup>2</sup>	RENTA POR M <sup>2</sup>
29	RECTIFICACION DE LINDEROS	10000	10000	10000	10000	10000	10000
30	RECTIFICACION DE LINDEROS	10000	10000	10000	10000	10000	10000
31	RECTIFICACION DE LINDEROS	10000	10000	10000	10000	10000	10000
32	RECTIFICACION DE LINDEROS	10000	10000	10000	10000	10000	10000
33	RECTIFICACION DE LINDEROS	10000	10000	10000	10000	10000	10000
34	RECTIFICACION DE LINDEROS	10000	10000	10000	10000	10000	10000
35	RECTIFICACION DE LINDEROS	10000	10000	10000	10000	10000	10000
36	RECTIFICACION DE LINDEROS	10000	10000	10000	10000	10000	10000
37	RECTIFICACION DE LINDEROS	10000	10000	10000	10000	10000	10000
38	RECTIFICACION DE LINDEROS	10000	10000	10000	10000	10000	10000
39	RECTIFICACION DE LINDEROS	10000	10000	10000	10000	10000	10000
40	RECTIFICACION DE LINDEROS	10000	10000	10000	10000	10000	10000
41	RECTIFICACION DE LINDEROS	10000	10000	10000	10000	10000	10000
42	RECTIFICACION DE LINDEROS	10000	10000	10000	10000	10000	10000
43	RECTIFICACION DE LINDEROS	10000	10000	10000	10000	10000	10000
44	RECTIFICACION DE LINDEROS	10000	10000	10000	10000	10000	10000
45	RECTIFICACION DE LINDEROS	10000	10000	10000	10000	10000	10000
46	RECTIFICACION DE LINDEROS	10000	10000	10000	10000	10000	10000
47	RECTIFICACION DE LINDEROS	10000	10000	10000	10000	10000	10000
48	RECTIFICACION DE LINDEROS	10000	10000	10000	10000	10000	10000
49	RECTIFICACION DE LINDEROS	10000	10000	10000	10000	10000	10000
50	RECTIFICACION DE LINDEROS	10000	10000	10000	10000	10000	10000
51	RECTIFICACION DE LINDEROS	10000	10000	10000	10000	10000	10000
52	RECTIFICACION DE LINDEROS	10000	10000	10000	10000	10000	10000
53	RECTIFICACION DE LINDEROS	10000	10000	10000	10000	10000	10000
54	RECTIFICACION DE LINDEROS	10000	10000	10000	10000	10000	10000
55	RECTIFICACION DE LINDEROS	10000	10000	10000	10000	10000	10000



REFORMA AL REGISTRO URBANOS II-PARROQUIA TARQUI-CANTON  
REVISADO MARZO 2010



**MANZANA 17:**  
Cuenta con 20 lotes.




- Se reubican los lotes No 19 y 20, dentro de la misma manzana.
- Se considera la modificación de medicas, linderos y áreas de los lotes No. 19 y 20 (los lotes que sufren modificaciones y tienen escrituras se someterán a la rectificación de la misma).
- Se considera la modificación de linderos del lote No. 19.
- Se reubica persona adjudicada del lote No. 19 a otra manzana (el lote que se reubica y tiene escrituras se someterán a la rectificación de la misma).

MANZANA	PROPIETARIO	PROPIEDAD	VALOR	VALOR	VALOR	VALOR
17	CEDEÑO RAMIRO ALFONSO	JURISDICCIÓN I MZ. 17 LOTE 01	45.00			
	CEDEÑO MARCELA ANA MARÍA	JURISDICCIÓN I MZ. 17 LOTE 02	44.00			
	CEDEÑO MARCELA ANA MARÍA	JURISDICCIÓN I MZ. 17 LOTE 03	51.00			
	CEDEÑO MARCELA ANA MARÍA	JURISDICCIÓN I MZ. 17 LOTE 04	50.00			
	CEDEÑO MARCELA ANA MARÍA	JURISDICCIÓN I MZ. 17 LOTE 05	50.00			
	CEDEÑO RAMIRO ALFONSO	JURISDICCIÓN I MZ. 17 LOTE 06	45.00			
	CEDEÑO RAMIRO ALFONSO	JURISDICCIÓN I MZ. 17 LOTE 07	45.00			
	CEDEÑO RAMIRO ALFONSO	JURISDICCIÓN I MZ. 17 LOTE 08	45.00			
	CEDEÑO RAMIRO ALFONSO	JURISDICCIÓN I MZ. 17 LOTE 09	45.00			
	CEDEÑO RAMIRO ALFONSO	JURISDICCIÓN I MZ. 17 LOTE 10	45.00			
	CEDEÑO RAMIRO ALFONSO	JURISDICCIÓN I MZ. 17 LOTE 11	45.00			
	CEDEÑO RAMIRO ALFONSO	JURISDICCIÓN I MZ. 17 LOTE 12	45.00			
	CEDEÑO RAMIRO ALFONSO	JURISDICCIÓN I MZ. 17 LOTE 13	45.00			
	CEDEÑO RAMIRO ALFONSO	JURISDICCIÓN I MZ. 17 LOTE 14	45.00			
	CEDEÑO RAMIRO ALFONSO	JURISDICCIÓN I MZ. 17 LOTE 15	45.00			
	CEDEÑO RAMIRO ALFONSO	JURISDICCIÓN I MZ. 17 LOTE 16	45.00			
	CEDEÑO RAMIRO ALFONSO	JURISDICCIÓN I MZ. 17 LOTE 17	45.00			
	CEDEÑO RAMIRO ALFONSO	JURISDICCIÓN I MZ. 17 LOTE 18	45.00			
	CEDEÑO RAMIRO ALFONSO	JURISDICCIÓN I MZ. 17 LOTE 19	45.00			
	CEDEÑO RAMIRO ALFONSO	JURISDICCIÓN I MZ. 17 LOTE 20	45.00			
	CEDEÑO RAMIRO ALFONSO	JURISDICCIÓN I MZ. 17 LOTE 21	45.00			
	CEDEÑO RAMIRO ALFONSO	JURISDICCIÓN I MZ. 17 LOTE 22	45.00			
	CEDEÑO RAMIRO ALFONSO	JURISDICCIÓN I MZ. 17 LOTE 23	45.00			
	CEDEÑO RAMIRO ALFONSO	JURISDICCIÓN I MZ. 17 LOTE 24	45.00			
	CEDEÑO RAMIRO ALFONSO	JURISDICCIÓN I MZ. 17 LOTE 25	45.00			
	CEDEÑO RAMIRO ALFONSO	JURISDICCIÓN I MZ. 17 LOTE 26	45.00			
	CEDEÑO RAMIRO ALFONSO	JURISDICCIÓN I MZ. 17 LOTE 27	45.00			
	CEDEÑO RAMIRO ALFONSO	JURISDICCIÓN I MZ. 17 LOTE 28	45.00			
	CEDEÑO RAMIRO ALFONSO	JURISDICCIÓN I MZ. 17 LOTE 29	45.00			
	CEDEÑO RAMIRO ALFONSO	JURISDICCIÓN I MZ. 17 LOTE 30	45.00			
	CEDEÑO RAMIRO ALFONSO	JURISDICCIÓN I MZ. 17 LOTE 31	45.00			
	CEDEÑO RAMIRO ALFONSO	JURISDICCIÓN I MZ. 17 LOTE 32	45.00			
	CEDEÑO RAMIRO ALFONSO	JURISDICCIÓN I MZ. 17 LOTE 33	45.00			
	CEDEÑO RAMIRO ALFONSO	JURISDICCIÓN I MZ. 17 LOTE 34	45.00			
	CEDEÑO RAMIRO ALFONSO	JURISDICCIÓN I MZ. 17 LOTE 35	45.00			
	CEDEÑO RAMIRO ALFONSO	JURISDICCIÓN I MZ. 17 LOTE 36	45.00			
	CEDEÑO RAMIRO ALFONSO	JURISDICCIÓN I MZ. 17 LOTE 37	45.00			
	CEDEÑO RAMIRO ALFONSO	JURISDICCIÓN I MZ. 17 LOTE 38	45.00			
	CEDEÑO RAMIRO ALFONSO	JURISDICCIÓN I MZ. 17 LOTE 39	45.00			
	CEDEÑO RAMIRO ALFONSO	JURISDICCIÓN I MZ. 17 LOTE 40	45.00			
	CEDEÑO RAMIRO ALFONSO	JURISDICCIÓN I MZ. 17 LOTE 41	45.00			
	CEDEÑO RAMIRO ALFONSO	JURISDICCIÓN I MZ. 17 LOTE 42	45.00			
	CEDEÑO RAMIRO ALFONSO	JURISDICCIÓN I MZ. 17 LOTE 43	45.00			
	CEDEÑO RAMIRO ALFONSO	JURISDICCIÓN I MZ. 17 LOTE 44	45.00			
	CEDEÑO RAMIRO ALFONSO	JURISDICCIÓN I MZ. 17 LOTE 45	45.00			
	CEDEÑO RAMIRO ALFONSO	JURISDICCIÓN I MZ. 17 LOTE 46	45.00			
	CEDEÑO RAMIRO ALFONSO	JURISDICCIÓN I MZ. 17 LOTE 47	45.00			
	CEDEÑO RAMIRO ALFONSO	JURISDICCIÓN I MZ. 17 LOTE 48	45.00			
	CEDEÑO RAMIRO ALFONSO	JURISDICCIÓN I MZ. 17 LOTE 49	45.00			
	CEDEÑO RAMIRO ALFONSO	JURISDICCIÓN I MZ. 17 LOTE 50	45.00			
	CEDEÑO RAMIRO ALFONSO	JURISDICCIÓN I MZ. 17 LOTE 51	45.00			
	CEDEÑO RAMIRO ALFONSO	JURISDICCIÓN I MZ. 17 LOTE 52	45.00			
	CEDEÑO RAMIRO ALFONSO	JURISDICCIÓN I MZ. 17 LOTE 53	45.00			
	CEDEÑO RAMIRO ALFONSO	JURISDICCIÓN I MZ. 17 LOTE 54	45.00			
	CEDEÑO RAMIRO ALFONSO	JURISDICCIÓN I MZ. 17 LOTE 55	45.00			
	CEDEÑO RAMIRO ALFONSO	JURISDICCIÓN I MZ. 17 LOTE 56	45.00			
	CEDEÑO RAMIRO ALFONSO	JURISDICCIÓN I MZ. 17 LOTE 57	45.00			
	CEDEÑO RAMIRO ALFONSO	JURISDICCIÓN I MZ. 17 LOTE 58	45.00			
	CEDEÑO RAMIRO ALFONSO	JURISDICCIÓN I MZ. 17 LOTE 59	45.00			
	CEDEÑO RAMIRO ALFONSO	JURISDICCIÓN I MZ. 17 LOTE 60	45.00			
	CEDEÑO RAMIRO ALFONSO	JURISDICCIÓN I MZ. 17 LOTE 61	45.00			
	CEDEÑO RAMIRO ALFONSO	JURISDICCIÓN I MZ. 17 LOTE 62	45.00			
	CEDEÑO RAMIRO ALFONSO	JURISDICCIÓN I MZ. 17 LOTE 63	45.00			
	CEDEÑO RAMIRO ALFONSO	JURISDICCIÓN I MZ. 17 LOTE 64	45.00			
	CEDEÑO RAMIRO ALFONSO	JURISDICCIÓN I MZ. 17 LOTE 65	45.00			
	CEDEÑO RAMIRO ALFONSO	JURISDICCIÓN I MZ. 17 LOTE 66	45.00			
	CEDEÑO RAMIRO ALFONSO	JURISDICCIÓN I MZ. 17 LOTE 67	45.00			
	CEDEÑO RAMIRO ALFONSO	JURISDICCIÓN I MZ. 17 LOTE 68	45.00			
	CEDEÑO RAMIRO ALFONSO	JURISDICCIÓN I MZ. 17 LOTE 69	45.00			
	CEDEÑO RAMIRO ALFONSO	JURISDICCIÓN I MZ. 17 LOTE 70	45.00			
	CEDEÑO RAMIRO ALFONSO	JURISDICCIÓN I MZ. 17 LOTE 71	45.00			
	CEDEÑO RAMIRO ALFONSO	JURISDICCIÓN I MZ. 17 LOTE 72	45.00			
	CEDEÑO RAMIRO ALFONSO	JURISDICCIÓN I MZ. 17 LOTE 73	45.00			
	CEDEÑO RAMIRO ALFONSO	JURISDICCIÓN I MZ. 17 LOTE 74	45.00			
	CEDEÑO RAMIRO ALFONSO	JURISDICCIÓN I MZ. 17 LOTE 75	45.00			
	CEDEÑO RAMIRO ALFONSO	JURISDICCIÓN I MZ. 17 LOTE 76	45.00			
	CEDEÑO RAMIRO ALFONSO	JURISDICCIÓN I MZ. 17 LOTE 77	45.00			
	CEDEÑO RAMIRO ALFONSO	JURISDICCIÓN I MZ. 17 LOTE 78	45.00			
	CEDEÑO RAMIRO ALFONSO	JURISDICCIÓN I MZ. 17 LOTE 79	45.00			
	CEDEÑO RAMIRO ALFONSO	JURISDICCIÓN I MZ. 17 LOTE 80	45.00			
	CEDEÑO RAMIRO ALFONSO	JURISDICCIÓN I MZ. 17 LOTE 81	45.00			
	CEDEÑO RAMIRO ALFONSO	JURISDICCIÓN I MZ. 17 LOTE 82	45.00			
	CEDEÑO RAMIRO ALFONSO	JURISDICCIÓN I MZ. 17 LOTE 83	45.00			
	CEDEÑO RAMIRO ALFONSO	JURISDICCIÓN I MZ. 17 LOTE 84	45.00			
	CEDEÑO RAMIRO ALFONSO	JURISDICCIÓN I MZ. 17 LOTE 85	45.00			
	CEDEÑO RAMIRO ALFONSO	JURISDICCIÓN I MZ. 17 LOTE 86	45.00			
	CEDEÑO RAMIRO ALFONSO	JURISDICCIÓN I MZ. 17 LOTE 87	45.00			
	CEDEÑO RAMIRO ALFONSO	JURISDICCIÓN I MZ. 17 LOTE 88	45.00			
	CEDEÑO RAMIRO ALFONSO	JURISDICCIÓN I MZ. 17 LOTE 89	45.00			
	CEDEÑO RAMIRO ALFONSO	JURISDICCIÓN I MZ. 17 LOTE 90	45.00			
	CEDEÑO RAMIRO ALFONSO	JURISDICCIÓN I MZ. 17 LOTE 91	45.00			
	CEDEÑO RAMIRO ALFONSO	JURISDICCIÓN I MZ. 17 LOTE 92	45.00			
	CEDEÑO RAMIRO ALFONSO	JURISDICCIÓN I MZ. 17 LOTE 93	45.00			
	CEDEÑO RAMIRO ALFONSO	JURISDICCIÓN I MZ. 17 LOTE 94	45.00			
	CEDEÑO RAMIRO ALFONSO	JURISDICCIÓN I MZ. 17 LOTE 95	45.00			
	CEDEÑO RAMIRO ALFONSO	JURISDICCIÓN I MZ. 17 LOTE 96	45.00			
	CEDEÑO RAMIRO ALFONSO	JURISDICCIÓN I MZ. 17 LOTE 97	45.00			
	CEDEÑO RAMIRO ALFONSO	JURISDICCIÓN I MZ. 17 LOTE 98	45.00			
	CEDEÑO RAMIRO ALFONSO	JURISDICCIÓN I MZ. 17 LOTE 99	45.00			
	CEDEÑO RAMIRO ALFONSO	JURISDICCIÓN I MZ. 17 LOTE 100	45.00			

**MANZANA 18:**  
Cuenta con 37 lotes.

- Se eliminan los lotes 17, 18, 19, 20, 21, 22, 23, 24 y 25.
- Se aumentan los lotes No. 38, 39, 40, 41, 42 y 43.
- Se considera la modificación de medicas, linderos y área total de los lotes 1, 2, 3, 16 y 26 (los lotes que sufren modificaciones y tienen escrituras se someterán a la rectificación de la misma).
- Se reubican persona adjudicadas de los lotes 17, 19, 20, a otra manzana (el lote que se reubica y tiene escrituras se someterán a la rectificación de la misma).
- Se reubican persona adjudicadas de los lotes 18, 21, 22, 24 y 25 en la misma manzana (el lote que se reubica y tiene escrituras se someterán a la rectificación de la misma).



RESOLUCION ADMINISTRATIVA No. 002—REFORMA AL REDISEÑO URBANIZACIONES II-PARROQUIA T. RQUIN—CANTON MANTA-ELABORADO: MAIDA SANTANA-REVISADO: MARIA ZAMBRANO






0000051460



- Se reubican personas adjudicadas de los lotes 14, 15, 16, 18, 23, 24, 25 y 28 y 29 de la manzana (los lote que se reubican y tiene escrituras se someterán a rectificación de la misma).
- Se reubica persona adjudicadas de los lotes 13, 21 en la misma manzana (el lote que se reubica y tiene escrituras se someterán a rectificación de la misma).

MANZANA	ASIGNACIONES	CONDICION ACTUAL	TITULO DE PROMUEVA	SITUACION ACTUAL DE ADJUDICACION	SITUACION ACTUAL DE LOS LOTES ADJUDICADOS	FECHA DE REGISTRO
MANZANA 19	URBIRRIOS I MZ. 19 LOTE 01	NO SUFRE MODIFICACION	NO SUFRE MODIFICACION	NO SUFRE MODIFICACION	RECTIFICACION DE MEDIDAS LINEALES Y AREA TOTAL	54242
	URBIRRIOS I MZ. 19 LOTE 02	NO SUFRE MODIFICACION	NO SUFRE MODIFICACION	NO SUFRE MODIFICACION	RECTIFICACION DE MEDIDAS LINEALES Y AREA TOTAL	54243
	URBIRRIOS I MZ. 19 LOTE 03	NO SUFRE MODIFICACION	NO SUFRE MODIFICACION	NO SUFRE MODIFICACION	RECTIFICACION DE MEDIDAS LINEALES Y AREA TOTAL	54244
	URBIRRIOS I MZ. 19 LOTE 04	NO SUFRE MODIFICACION	NO SUFRE MODIFICACION	NO SUFRE MODIFICACION	RECTIFICACION DE MEDIDAS LINEALES Y AREA TOTAL	54245
	URBIRRIOS I MZ. 19 LOTE 05	NO SUFRE MODIFICACION	NO SUFRE MODIFICACION	NO SUFRE MODIFICACION	RECTIFICACION DE MEDIDAS LINEALES Y AREA TOTAL	54246
	URBIRRIOS I MZ. 19 LOTE 06	NO SUFRE MODIFICACION	NO SUFRE MODIFICACION	NO SUFRE MODIFICACION	RECTIFICACION DE MEDIDAS LINEALES Y AREA TOTAL	54247
	URBIRRIOS I MZ. 19 LOTE 07	NO SUFRE MODIFICACION	NO SUFRE MODIFICACION	NO SUFRE MODIFICACION	RECTIFICACION DE MEDIDAS LINEALES Y AREA TOTAL	54248
	URBIRRIOS I MZ. 19 LOTE 08	NO SUFRE MODIFICACION	NO SUFRE MODIFICACION	NO SUFRE MODIFICACION	RECTIFICACION DE MEDIDAS LINEALES Y AREA TOTAL	54249
	URBIRRIOS I MZ. 19 LOTE 09	NO SUFRE MODIFICACION	NO SUFRE MODIFICACION	NO SUFRE MODIFICACION	RECTIFICACION DE MEDIDAS LINEALES Y AREA TOTAL	54250
	URBIRRIOS I MZ. 19 LOTE 10	NO SUFRE MODIFICACION	NO SUFRE MODIFICACION	NO SUFRE MODIFICACION	RECTIFICACION DE MEDIDAS LINEALES Y AREA TOTAL	54251
	URBIRRIOS I MZ. 19 LOTE 11	NO SUFRE MODIFICACION	NO SUFRE MODIFICACION	NO SUFRE MODIFICACION	RECTIFICACION DE MEDIDAS LINEALES Y AREA TOTAL	54252
	URBIRRIOS I MZ. 19 LOTE 12	NO SUFRE MODIFICACION	NO SUFRE MODIFICACION	NO SUFRE MODIFICACION	RECTIFICACION DE MEDIDAS LINEALES Y AREA TOTAL	54253
	URBIRRIOS I MZ. 19 LOTE 13	NO SUFRE MODIFICACION	NO SUFRE MODIFICACION	NO SUFRE MODIFICACION	RECTIFICACION DE MEDIDAS LINEALES Y AREA TOTAL	54254
	URBIRRIOS I MZ. 19 LOTE 14	NO SUFRE MODIFICACION	NO SUFRE MODIFICACION	NO SUFRE MODIFICACION	RECTIFICACION DE MEDIDAS LINEALES Y AREA TOTAL	54255
	URBIRRIOS I MZ. 19 LOTE 15	NO SUFRE MODIFICACION	NO SUFRE MODIFICACION	NO SUFRE MODIFICACION	RECTIFICACION DE MEDIDAS LINEALES Y AREA TOTAL	54256
	URBIRRIOS I MZ. 19 LOTE 16	NO SUFRE MODIFICACION	NO SUFRE MODIFICACION	NO SUFRE MODIFICACION	RECTIFICACION DE MEDIDAS LINEALES Y AREA TOTAL	54257
	URBIRRIOS I MZ. 19 LOTE 17	NO SUFRE MODIFICACION	NO SUFRE MODIFICACION	NO SUFRE MODIFICACION	RECTIFICACION DE MEDIDAS LINEALES Y AREA TOTAL	54258
	URBIRRIOS I MZ. 19 LOTE 18	NO SUFRE MODIFICACION	NO SUFRE MODIFICACION	NO SUFRE MODIFICACION	RECTIFICACION DE MEDIDAS LINEALES Y AREA TOTAL	54259
	URBIRRIOS I MZ. 19 LOTE 19	NO SUFRE MODIFICACION	NO SUFRE MODIFICACION	NO SUFRE MODIFICACION	RECTIFICACION DE MEDIDAS LINEALES Y AREA TOTAL	54260
	URBIRRIOS I MZ. 19 LOTE 20	NO SUFRE MODIFICACION	NO SUFRE MODIFICACION	NO SUFRE MODIFICACION	RECTIFICACION DE MEDIDAS LINEALES Y AREA TOTAL	54261
	URBIRRIOS I MZ. 19 LOTE 21	NO SUFRE MODIFICACION	NO SUFRE MODIFICACION	NO SUFRE MODIFICACION	RECTIFICACION DE MEDIDAS LINEALES Y AREA TOTAL	54262
	URBIRRIOS I MZ. 19 LOTE 22	NO SUFRE MODIFICACION	NO SUFRE MODIFICACION	NO SUFRE MODIFICACION	RECTIFICACION DE MEDIDAS LINEALES Y AREA TOTAL	54263
	URBIRRIOS I MZ. 19 LOTE 23	NO SUFRE MODIFICACION	NO SUFRE MODIFICACION	NO SUFRE MODIFICACION	RECTIFICACION DE MEDIDAS LINEALES Y AREA TOTAL	54264
	URBIRRIOS I MZ. 19 LOTE 24	NO SUFRE MODIFICACION	NO SUFRE MODIFICACION	NO SUFRE MODIFICACION	RECTIFICACION DE MEDIDAS LINEALES Y AREA TOTAL	54265
	URBIRRIOS I MZ. 19 LOTE 25	NO SUFRE MODIFICACION	NO SUFRE MODIFICACION	NO SUFRE MODIFICACION	RECTIFICACION DE MEDIDAS LINEALES Y AREA TOTAL	54266
	URBIRRIOS I MZ. 19 LOTE 26	NO SUFRE MODIFICACION	NO SUFRE MODIFICACION	NO SUFRE MODIFICACION	RECTIFICACION DE MEDIDAS LINEALES Y AREA TOTAL	54267
	URBIRRIOS I MZ. 19 LOTE 27	NO SUFRE MODIFICACION	NO SUFRE MODIFICACION	NO SUFRE MODIFICACION	RECTIFICACION DE MEDIDAS LINEALES Y AREA TOTAL	54268
	URBIRRIOS I MZ. 19 LOTE 28	NO SUFRE MODIFICACION	NO SUFRE MODIFICACION	NO SUFRE MODIFICACION	RECTIFICACION DE MEDIDAS LINEALES Y AREA TOTAL	54269
	URBIRRIOS I MZ. 19 LOTE 29	NO SUFRE MODIFICACION	NO SUFRE MODIFICACION	NO SUFRE MODIFICACION	RECTIFICACION DE MEDIDAS LINEALES Y AREA TOTAL	54270
	URBIRRIOS I MZ. 19 LOTE 30	NO SUFRE MODIFICACION	NO SUFRE MODIFICACION	NO SUFRE MODIFICACION	RECTIFICACION DE MEDIDAS LINEALES Y AREA TOTAL	54271
	URBIRRIOS I MZ. 19 LOTE 31	NO SUFRE MODIFICACION	NO SUFRE MODIFICACION	NO SUFRE MODIFICACION	RECTIFICACION DE MEDIDAS LINEALES Y AREA TOTAL	54272
	URBIRRIOS I MZ. 19 LOTE 32	NO SUFRE MODIFICACION	NO SUFRE MODIFICACION	NO SUFRE MODIFICACION	RECTIFICACION DE MEDIDAS LINEALES Y AREA TOTAL	54273
	URBIRRIOS I MZ. 19 LOTE 33	NO SUFRE MODIFICACION	NO SUFRE MODIFICACION	NO SUFRE MODIFICACION	RECTIFICACION DE MEDIDAS LINEALES Y AREA TOTAL	54274
	URBIRRIOS I MZ. 19 LOTE 34	NO SUFRE MODIFICACION	NO SUFRE MODIFICACION	NO SUFRE MODIFICACION	RECTIFICACION DE MEDIDAS LINEALES Y AREA TOTAL	54275
	URBIRRIOS I MZ. 19 LOTE 35	NO SUFRE MODIFICACION	NO SUFRE MODIFICACION	NO SUFRE MODIFICACION	RECTIFICACION DE MEDIDAS LINEALES Y AREA TOTAL	54276
	URBIRRIOS I MZ. 19 LOTE 36	NO SUFRE MODIFICACION	NO SUFRE MODIFICACION	NO SUFRE MODIFICACION	RECTIFICACION DE MEDIDAS LINEALES Y AREA TOTAL	54277
	URBIRRIOS I MZ. 19 LOTE 37	NO SUFRE MODIFICACION	NO SUFRE MODIFICACION	NO SUFRE MODIFICACION	RECTIFICACION DE MEDIDAS LINEALES Y AREA TOTAL	54278
	URBIRRIOS I MZ. 19 LOTE 38	NO SUFRE MODIFICACION	NO SUFRE MODIFICACION	NO SUFRE MODIFICACION	RECTIFICACION DE MEDIDAS LINEALES Y AREA TOTAL	54279
	URBIRRIOS I MZ. 19 LOTE 39	NO SUFRE MODIFICACION	NO SUFRE MODIFICACION	NO SUFRE MODIFICACION	RECTIFICACION DE MEDIDAS LINEALES Y AREA TOTAL	54280
	URBIRRIOS I MZ. 19 LOTE 40	NO SUFRE MODIFICACION	NO SUFRE MODIFICACION	NO SUFRE MODIFICACION	RECTIFICACION DE MEDIDAS LINEALES Y AREA TOTAL	54281

19



MANZANA 20:  
Cuenta con 36 lotes

- Se eliminan los lotes No 10, 11, 12, 13, 14, 15, 16, 17, 18, 19, 20, 21, 22, 23, 24, 25, 26, 27, 28 y 29.
- Se aumentan los lotes No 37, 38, 39 y 40.

RESOLUCION ADMINISTRATIVA No. 003 - REFORMA AL REDISEÑO URBIRRIOS II-PARROQUIA TARQUI-CANTON MANTA. EL TORCEDOR: NAIDA S. VENTANA. REVISADO: MARIA ZAMBRANO.



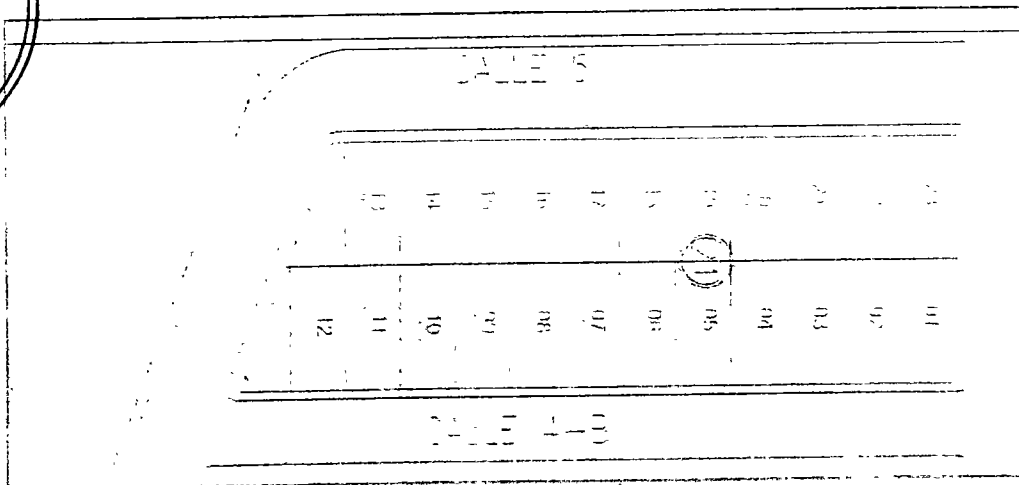
**MANZANA 21:**

Inicialmente tenía 46 lotes

Ahora se reduce por condiciones de topografía del suelo y se reduce a 23 lotes todos a favor del GAD Manta y se crea una nueva área verde.



Se eliminan los lotes 24, 25, 26, 27, 28, 29, 30, 31, 32, 33, 34, 35, 36, 37, 38, 39, 40, 41, 42, 43, 44, 45 y 46.




MANZANA	AREA TOTAL	AREA CONSTRUYIBLE	AREA VERDE	AREA DE SERVICIOS	AREA DE ESTACIONAMIENTO	AREA DE PASADIZOS	AREA DE VENTILACION	AREA DE CUBIERTOS	AREA DE PAVIMENTACION	AREA DE OTRAS
URBARRIOS I VZ. 21 LOTE 23	144.00	1.00	1.00	1.00	1.00	1.00	1.00	1.00	1.00	1.00
URBARRIOS I VZ. 21 LOTE 24	144.00	1.00	1.00	1.00	1.00	1.00	1.00	1.00	1.00	1.00
URBARRIOS I VZ. 21 LOTE 25	144.00	1.00	1.00	1.00	1.00	1.00	1.00	1.00	1.00	1.00
URBARRIOS I VZ. 21 LOTE 26	144.00	1.00	1.00	1.00	1.00	1.00	1.00	1.00	1.00	1.00
URBARRIOS I VZ. 21 LOTE 27	144.00	1.00	1.00	1.00	1.00	1.00	1.00	1.00	1.00	1.00
URBARRIOS I VZ. 21 LOTE 28	144.00	1.00	1.00	1.00	1.00	1.00	1.00	1.00	1.00	1.00
URBARRIOS I VZ. 21 LOTE 29	144.00	1.00	1.00	1.00	1.00	1.00	1.00	1.00	1.00	1.00
URBARRIOS I VZ. 21 LOTE 30	144.00	1.00	1.00	1.00	1.00	1.00	1.00	1.00	1.00	1.00
URBARRIOS I VZ. 21 LOTE 31	144.00	1.00	1.00	1.00	1.00	1.00	1.00	1.00	1.00	1.00
URBARRIOS I VZ. 21 LOTE 32	144.00	1.00	1.00	1.00	1.00	1.00	1.00	1.00	1.00	1.00
URBARRIOS I VZ. 21 LOTE 33	144.00	1.00	1.00	1.00	1.00	1.00	1.00	1.00	1.00	1.00
URBARRIOS I VZ. 21 LOTE 34	144.00	1.00	1.00	1.00	1.00	1.00	1.00	1.00	1.00	1.00
URBARRIOS I VZ. 21 LOTE 35	144.00	1.00	1.00	1.00	1.00	1.00	1.00	1.00	1.00	1.00
URBARRIOS I VZ. 21 LOTE 36	144.00	1.00	1.00	1.00	1.00	1.00	1.00	1.00	1.00	1.00
URBARRIOS I VZ. 21 LOTE 37	144.00	1.00	1.00	1.00	1.00	1.00	1.00	1.00	1.00	1.00
URBARRIOS I VZ. 21 LOTE 38	144.00	1.00	1.00	1.00	1.00	1.00	1.00	1.00	1.00	1.00
URBARRIOS I VZ. 21 LOTE 39	144.00	1.00	1.00	1.00	1.00	1.00	1.00	1.00	1.00	1.00
URBARRIOS I VZ. 21 LOTE 40	144.00	1.00	1.00	1.00	1.00	1.00	1.00	1.00	1.00	1.00
URBARRIOS I VZ. 21 LOTE 41	144.00	1.00	1.00	1.00	1.00	1.00	1.00	1.00	1.00	1.00
URBARRIOS I VZ. 21 LOTE 42	144.00	1.00	1.00	1.00	1.00	1.00	1.00	1.00	1.00	1.00
URBARRIOS I VZ. 21 LOTE 43	144.00	1.00	1.00	1.00	1.00	1.00	1.00	1.00	1.00	1.00
URBARRIOS I VZ. 21 LOTE 44	144.00	1.00	1.00	1.00	1.00	1.00	1.00	1.00	1.00	1.00
URBARRIOS I VZ. 21 LOTE 45	144.00	1.00	1.00	1.00	1.00	1.00	1.00	1.00	1.00	1.00
URBARRIOS I VZ. 21 LOTE 46	144.00	1.00	1.00	1.00	1.00	1.00	1.00	1.00	1.00	1.00
URBARRIOS I VZ. 21 LOTE 47	144.00	1.00	1.00	1.00	1.00	1.00	1.00	1.00	1.00	1.00
URBARRIOS I VZ. 21 LOTE 48	144.00	1.00	1.00	1.00	1.00	1.00	1.00	1.00	1.00	1.00
URBARRIOS I VZ. 21 LOTE 49	144.00	1.00	1.00	1.00	1.00	1.00	1.00	1.00	1.00	1.00
URBARRIOS I VZ. 21 LOTE 50	144.00	1.00	1.00	1.00	1.00	1.00	1.00	1.00	1.00	1.00
URBARRIOS I VZ. 21 LOTE 51	144.00	1.00	1.00	1.00	1.00	1.00	1.00	1.00	1.00	1.00
URBARRIOS I VZ. 21 LOTE 52	144.00	1.00	1.00	1.00	1.00	1.00	1.00	1.00	1.00	1.00
URBARRIOS I VZ. 21 LOTE 53	144.00	1.00	1.00	1.00	1.00	1.00	1.00	1.00	1.00	1.00
URBARRIOS I VZ. 21 LOTE 54	144.00	1.00	1.00	1.00	1.00	1.00	1.00	1.00	1.00	1.00
URBARRIOS I VZ. 21 LOTE 55	144.00	1.00	1.00	1.00	1.00	1.00	1.00	1.00	1.00	1.00
URBARRIOS I VZ. 21 LOTE 56	144.00	1.00	1.00	1.00	1.00	1.00	1.00	1.00	1.00	1.00
URBARRIOS I VZ. 21 LOTE 57	144.00	1.00	1.00	1.00	1.00	1.00	1.00	1.00	1.00	1.00
URBARRIOS I VZ. 21 LOTE 58	144.00	1.00	1.00	1.00	1.00	1.00	1.00	1.00	1.00	1.00
<b>TOTAL</b>	<b>3312.00</b>	<b>23.00</b>	<b>23.00</b>	<b>23.00</b>	<b>23.00</b>	<b>23.00</b>	<b>23.00</b>	<b>23.00</b>	<b>23.00</b>	<b>23.00</b>

**MANZANA 21A:**

Cuenta con 58 lotes.

- Se eliminan los lotes No. 57 y 58.
- Se considera la modificación de medidas, linderos y área total de 56.
- Se reubicar personas adjudicadas de los lotes 1, 2, 3, 4, 5, 6, 7, 8, 9, 10, 15, 16, 17, 18, 19, 20, 21, 26, 28, 29, 31, 32, 33, 35, 36, 37, 38, 39, 40, 41, 42, 43, 44, 46, 47, 48, 49, 50, 51, 54, 55, 56, 57 y 58. a otra manzana (los lote que se reubicar tiene escrituras se someterán a rectificación de la misma).



RESOLUCION ADMINISTRATIVA No. 002—REFORMA AL REDISEÑO URBARRIOS II-PARROQUIA PARQUEI-CANTON MANTA.—ELABORDO: MAIDA SANTANA.—REVISADO: MARIA ZAMBRANO.





0000051461



21-A

Nombre del Titular	Parcela	Descripción	Observaciones	Destinatario
COMFORSA CRISTINA TERESA PLAZA	URBIRRIOS II MEZ. 21-A LOTE 22	NO SUFRE AMARCCION	NO SUFRE AMARCCION	NO SUFRE AMARCCION
COMFORSA CRISTINA TERESA PLAZA	URBIRRIOS II MEZ. 21-A LOTE 23	NO SUFRE AMARCCION	NO SUFRE AMARCCION	NO SUFRE AMARCCION
COMFORSA CRISTINA TERESA PLAZA	URBIRRIOS II MEZ. 21-A LOTE 24	NO SUFRE AMARCCION	NO SUFRE AMARCCION	NO SUFRE AMARCCION
COMFORSA CRISTINA TERESA PLAZA	URBIRRIOS II MEZ. 21-A LOTE 25	NO SUFRE AMARCCION	NO SUFRE AMARCCION	NO SUFRE AMARCCION
COMFORSA CRISTINA TERESA PLAZA	URBIRRIOS II MEZ. 21-A LOTE 26	SE RECUPERA EN LA NUEVA MANEJADA DE V. NUEVO LOTE 26	SE RECUPERA EN LA NUEVA MANEJADA DE V. NUEVO LOTE 26	SE RECUPERA EN LA NUEVA MANEJADA DE V. NUEVO LOTE 26
COMFORSA CRISTINA TERESA PLAZA	URBIRRIOS II MEZ. 21-A LOTE 27	NO SUFRE AMARCCION	NO SUFRE AMARCCION	NO SUFRE AMARCCION
COMFORSA CRISTINA TERESA PLAZA	URBIRRIOS II MEZ. 21-A LOTE 28	NO SUFRE AMARCCION	NO SUFRE AMARCCION	NO SUFRE AMARCCION
COMFORSA CRISTINA TERESA PLAZA	URBIRRIOS II MEZ. 21-A LOTE 29	NO SUFRE AMARCCION	NO SUFRE AMARCCION	NO SUFRE AMARCCION
COMFORSA CRISTINA TERESA PLAZA	URBIRRIOS II MEZ. 21-A LOTE 30	NO SUFRE AMARCCION	NO SUFRE AMARCCION	NO SUFRE AMARCCION
COMFORSA CRISTINA TERESA PLAZA	URBIRRIOS II MEZ. 21-A LOTE 31	SE RECUPERA EN LA MANEJADA DE V. NUEVO LOTE 31	SE RECUPERA EN LA MANEJADA DE V. NUEVO LOTE 31	SE RECUPERA EN LA MANEJADA DE V. NUEVO LOTE 31
COMFORSA CRISTINA TERESA PLAZA	URBIRRIOS II MEZ. 21-A LOTE 32	NO SUFRE AMARCCION	NO SUFRE AMARCCION	NO SUFRE AMARCCION
COMFORSA CRISTINA TERESA PLAZA	URBIRRIOS II MEZ. 21-A LOTE 33	NO SUFRE AMARCCION	NO SUFRE AMARCCION	NO SUFRE AMARCCION
COMFORSA CRISTINA TERESA PLAZA	URBIRRIOS II MEZ. 21-A LOTE 34	NO SUFRE AMARCCION	NO SUFRE AMARCCION	NO SUFRE AMARCCION
COMFORSA CRISTINA TERESA PLAZA	URBIRRIOS II MEZ. 21-A LOTE 35	NO SUFRE AMARCCION	NO SUFRE AMARCCION	NO SUFRE AMARCCION
COMFORSA CRISTINA TERESA PLAZA	URBIRRIOS II MEZ. 21-A LOTE 36	NO SUFRE AMARCCION	NO SUFRE AMARCCION	NO SUFRE AMARCCION
COMFORSA CRISTINA TERESA PLAZA	URBIRRIOS II MEZ. 21-A LOTE 37	NO SUFRE AMARCCION	NO SUFRE AMARCCION	NO SUFRE AMARCCION
COMFORSA CRISTINA TERESA PLAZA	URBIRRIOS II MEZ. 21-A LOTE 38	NO SUFRE AMARCCION	NO SUFRE AMARCCION	NO SUFRE AMARCCION
COMFORSA CRISTINA TERESA PLAZA	URBIRRIOS II MEZ. 21-A LOTE 39	NO SUFRE AMARCCION	NO SUFRE AMARCCION	NO SUFRE AMARCCION
COMFORSA CRISTINA TERESA PLAZA	URBIRRIOS II MEZ. 21-A LOTE 40	NO SUFRE AMARCCION	NO SUFRE AMARCCION	NO SUFRE AMARCCION
COMFORSA CRISTINA TERESA PLAZA	URBIRRIOS II MEZ. 21-A LOTE 41	NO SUFRE AMARCCION	NO SUFRE AMARCCION	NO SUFRE AMARCCION
COMFORSA CRISTINA TERESA PLAZA	URBIRRIOS II MEZ. 21-A LOTE 42	NO SUFRE AMARCCION	NO SUFRE AMARCCION	NO SUFRE AMARCCION
COMFORSA CRISTINA TERESA PLAZA	URBIRRIOS II MEZ. 21-A LOTE 43	NO SUFRE AMARCCION	NO SUFRE AMARCCION	NO SUFRE AMARCCION
COMFORSA CRISTINA TERESA PLAZA	URBIRRIOS II MEZ. 21-A LOTE 44	NO SUFRE AMARCCION	NO SUFRE AMARCCION	NO SUFRE AMARCCION
COMFORSA CRISTINA TERESA PLAZA	URBIRRIOS II MEZ. 21-A LOTE 45	NO SUFRE AMARCCION	NO SUFRE AMARCCION	NO SUFRE AMARCCION
COMFORSA CRISTINA TERESA PLAZA	URBIRRIOS II MEZ. 21-A LOTE 46	NO SUFRE AMARCCION	NO SUFRE AMARCCION	NO SUFRE AMARCCION
COMFORSA CRISTINA TERESA PLAZA	URBIRRIOS II MEZ. 21-A LOTE 47	NO SUFRE AMARCCION	NO SUFRE AMARCCION	NO SUFRE AMARCCION
COMFORSA CRISTINA TERESA PLAZA	URBIRRIOS II MEZ. 21-A LOTE 48	NO SUFRE AMARCCION	NO SUFRE AMARCCION	NO SUFRE AMARCCION
COMFORSA CRISTINA TERESA PLAZA	URBIRRIOS II MEZ. 21-A LOTE 49	NO SUFRE AMARCCION	NO SUFRE AMARCCION	NO SUFRE AMARCCION
COMFORSA CRISTINA TERESA PLAZA	URBIRRIOS II MEZ. 21-A LOTE 50	NO SUFRE AMARCCION	NO SUFRE AMARCCION	NO SUFRE AMARCCION
COMFORSA CRISTINA TERESA PLAZA	URBIRRIOS II MEZ. 21-A LOTE 51	NO SUFRE AMARCCION	NO SUFRE AMARCCION	NO SUFRE AMARCCION
COMFORSA CRISTINA TERESA PLAZA	URBIRRIOS II MEZ. 21-A LOTE 52	NO SUFRE AMARCCION	NO SUFRE AMARCCION	NO SUFRE AMARCCION
COMFORSA CRISTINA TERESA PLAZA	URBIRRIOS II MEZ. 21-A LOTE 53	NO SUFRE AMARCCION	NO SUFRE AMARCCION	NO SUFRE AMARCCION
COMFORSA CRISTINA TERESA PLAZA	URBIRRIOS II MEZ. 21-A LOTE 54	NO SUFRE AMARCCION	NO SUFRE AMARCCION	NO SUFRE AMARCCION
COMFORSA CRISTINA TERESA PLAZA	URBIRRIOS II MEZ. 21-A LOTE 55	NO SUFRE AMARCCION	NO SUFRE AMARCCION	NO SUFRE AMARCCION
COMFORSA CRISTINA TERESA PLAZA	URBIRRIOS II MEZ. 21-A LOTE 56	NO SUFRE AMARCCION	NO SUFRE AMARCCION	NO SUFRE AMARCCION
COMFORSA CRISTINA TERESA PLAZA	URBIRRIOS II MEZ. 21-A LOTE 57	NO SUFRE AMARCCION	NO SUFRE AMARCCION	NO SUFRE AMARCCION
COMFORSA CRISTINA TERESA PLAZA	URBIRRIOS II MEZ. 21-A LOTE 58	NO SUFRE AMARCCION	NO SUFRE AMARCCION	NO SUFRE AMARCCION
COMFORSA CRISTINA TERESA PLAZA	URBIRRIOS II MEZ. 21-A LOTE 59	NO SUFRE AMARCCION	NO SUFRE AMARCCION	NO SUFRE AMARCCION
COMFORSA CRISTINA TERESA PLAZA	URBIRRIOS II MEZ. 21-A LOTE 60	NO SUFRE AMARCCION	NO SUFRE AMARCCION	NO SUFRE AMARCCION



RESOLUCION ADMINISTRATIVA No. 002-REFORMA AL REGISTRO DE URBIRRIOS II-PARROQUIA TARDUI-CANTON MANTA-ELABORDO: MAJDA SANTANA.-REVISADO: MARIA ZAMBRANO.



21-B

Nombre del Propietario	Urbirricos	Parcela	Descripción	Superficie	Valor
ROMERO SARTO DORIS ACOSTA	URBIRRICOS II MZ. 21-B LOTE 25	10000000	SE REUBICA EN LA NUEVA MANZANA 21-B LOTE 25 CON SUPERFICIE DE 10000000 M2	10000000	442000
GLAS MANTA	URBIRRICOS II MZ. 21-B LOTE 27	10000000	SE REUBICA EN LA NUEVA MANZANA 21-B LOTE 27 CON SUPERFICIE DE 10000000 M2	10000000	442000
VELEZ SANCHEZ MARTHA LINDA	URBIRRICOS II MZ. 21-B LOTE 28	10000000	SE REUBICA EN LA NUEVA MANZANA 21-B LOTE 28 CON SUPERFICIE DE 10000000 M2	10000000	442000
CEDEÑO MENDOZA JUAN ANTONIO	URBIRRICOS I MZ. 21-B LOTE 29	10000000	SE REUBICA EN LA NUEVA MANZANA 21-B LOTE 29 CON SUPERFICIE DE 10000000 M2	10000000	442000
...	...	...	...	...	...
CEDEÑO INTRIGO MIREIA DEL CARMEN	URBIRRICOS II MZ. 21-B LOTE 50	10000000	SE REUBICA EN LA NUEVA MANZANA 21-B LOTE 50 CON SUPERFICIE DE 10000000 M2	10000000	442000
...	...	...	...	...	...
CEDEÑO SAN BRAMO JESSICA JOLYVA	URBIRRICOS II MZ. 21-B LOTE 57	10000000	SE REUBICA EN LA NUEVA MANZANA 21-B LOTE 57 CON SUPERFICIE DE 10000000 M2	10000000	442000




RESOLUCION ADMINISTRATIVA No. 002—REFORMA AL REDISEÑO URBIRRICOS II-PARROQUIA TARTI-CANTON MANTA.-ELABORADO: MAIDA SANTANA.-REVISADO: MARIA ZAMBRANO.

Dirección: Calle 3 y avenida 4  
 Telefonos: 2611 558 161 171 181 179  
 Fax: 2611 714

www.manta.gov.ec  
 @MunicipalidadManta  
 @MunicipalidadManta  
 Youtube.com/MunicipalidadManta



0000051462



revisando los trabajos de terreno se constato que existen viviendas de carácter definitivo por lo tanto se procedió a realizar los trabajos de migración para realizar el cambio de dueños de sueldo (adjuntado cuadro).

esta a amparo de las normas expuestas, acogiendo los informes de la Dirección de Planificación y Ordenamiento Territorial, Obras Públicas y Avalúos, Catastros y Registros, y Dirección de Gestión Urbana.

SEÑALANDO Que las Direcciones de Planificación y Ordenamiento Territorial, Obras Públicas, Catastros y Registros, en cumplimiento a la Resolución, tomando en cuenta los informes de gestión de cada una para sus se dicta el presente acto administrativo.

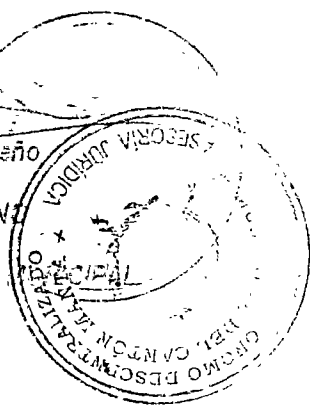
Se instruye a las Juntas de Secretarías Generales de esta Municipalidad con el contenido de la presente resolución, a que se cumpla con lo establecido en la presente resolución.

Se dicta en la Ciudad de Manta a los siete días del mes de diciembre del año dos mil dieciocho.

Ing. Jorge Zambrano Cedeño

ALCALDE DEL GOBIERNO

AUTÓNOMO DESCENTRALIZADO



DOY FE: Que el documento que antecede en... 05 fojas útiles, es certificación de documento exhibido en copia certificada que me fue presentada para su constancia.

Manta. 06 JUN 2018

Dr. Fernando Velez Cabezas  
Notario Público Sexto  
Manta - Ecuador



RESOLUCION ADMINISTRATIVA 06-002-REFORMA AL REDISEÑO URBANOS II-PARROQUIA TARQUI-CANTON MANTA-EL BORDO MAIDA SANTA NA-REVISADO MARIA ZAMBRANO

PAGINA EN BLANCO

PAGINA EN BLANCO

0000051463



REPÚBLICA DEL ECUADOR



ELECCIONES SECCIONALES



Una vez proclamados los resultados definitivos de las Elecciones Seccionales de 2014, y de conformidad con lo establecido en el numeral 1 del artículo 219 de la Constitución de la República del Ecuador; y concordancia con lo prescrito en el artículo 9 del Régimen Transitorio; y, artículos 25 numeral 1; 166; y, la Disposición Transitoria Primera de la Ley Orgánica Electoral y de Organización Políticas de la República del Ecuador, Código de la Democracia.

## La Junta Provincial Electoral de Manabí

Confiere a

### Zambrano Cedeño Jorge Orley

la credencial de:

### Alcalde del Cantón Manta.

Para el periodo comprendido entre el 15 de mayo de 2014 hasta el 14 de mayo de 2019

Es fiel fotocopia del documento original que me fue presentado y devuelto al interesado en.....  
folios utiles.

Protestado, a los 09 días del mes de Mayo de 2018

Manta,

06 JUN 2018

Ing. Alex Zambrano Bazurto  
PRESIDENTE

Dr. Fernando Vélez Cubegas  
Notario Publico Sexto  
Manta - Ecuador

Sr. Julio Rodriguez Bravo  
VICEPRESIDENTE

Ing. M. Sc. Ramona Panchana de C...  
VOCAL

Leda. Laura Rada Peralta  
VOCAL

Abg. Nestor Hugo Pal





REPUBLICA DEL ECUADOR  
DIRECCIÓN GENERAL DE REGISTRO CIVIL  
CENTRO ACREDITADO

130207395-0

**CELESTIA OLIVERA**  
APellidos: OLIVERA  
Nombre: CELESTIA  
Fecha de Nacimiento: 19/05/1978  
Lugar de Nacimiento: MANTA  
Sexo: F  
Profesión: INGENIERA EN SISTEMAS DE INFORMACIÓN  
Nacionalidad: ECUATORIANA  
Estado Civil: CASADA  
Cónyuge: RAFAEL LÓPEZ

ESTUDIOS SUPERIORES  
PROFESIÓN: INGENIERO

ZAMBRANO CORDERO JORGE ANTONIO  
CALLE SAN FRANCISCO DE LA VILLA  
CORDERO TORRES BLANCA VICENTA  
CALLE Y FLORES DE ESTE FLORES

MANTA  
130207395-02  
ESTADO CIVIL: SOLTERO  
1978-05-12

Es fiel fotocopia del documento original que me fue presentado y devuelto al interesado en...  
fójas utiles.

Manta,

07 JULIO 2018

*Fernando Vélaz Cabezas*

**Dr. Fernando Vélaz Cabezas**  
Notario Público Sexto  
Manta - Ecuador

CERTIFICADO DE VOTACIÓN

083 087 099 1302073950


ZAMBRANO CORDERO JORGE ANTONIO  
MPL 2017 148877

ESPOSADO  
PAR TUBO JA  
MANTA A  
MANTA  
MANTA  
PARROQUIA





0000051464



**REPUBLICA DEL ECUADOR**  
 DIRECCIÓN GENERAL DE REGISTRO CIVIL  
 IDENTIFICACIÓN Y CENSILACIÓN

CÉDULA No. **131184502-6**

**CIUDADANÍA**  
 PALMA ORELLANA  
**SEGUNDO LUIS**

**LUGAR DE NACIMIENTOS**  
 MANABI  
 MANTA  
 MANTA

**FECHA DE NACIMIENTO** 1987-11-03  
**NACIONALIDAD** ECUATORIANA  
**SEXO** HOMBRE  
**ESTADO CIVIL** SOLTERO

**DIRECCIÓN SUPERIOR** ESTUDIANTE

**APELLIDOS Y NOMBRES** PALMA PERALTA SEGUNDO LUIS  
**APELLIDOS Y NOMBRES DE LA MADRE** ORELLANA CEDENO GLADYS

**LUGAR Y FECHA DE EXEDENCIA**  
 MANTA  
 2018-12-01

**FECHA DE EXPIRACIÓN**  
 2026-12-01

**CERTIFICADO DE VOTACIÓN**  
 4 DE FEBRERO 2018

**002** JUNTA No.  
**002 - 243** NÚMERO  
**1311845026** CÉDULA

**PALMA ORELLANA SEGUNDO LUIS**  
 APELLIDOS Y NOMBRES

**MANABI** PROVINCIA  
**MANTA** CANTÓN  
**EL YO ALFARO** PARROQUIA

**CIRCUINSCRIPCIÓN:**  
 ZONA: 2

**CNE** REFERENDUM Y CONSULTA POPULAR 2018

**ESTE DOCUMENTO ACREDITA QUE USTED SUFRAGÓ EN EL REFERENDUM Y CONSULTA POPULAR 2018**

**ESTE CERTIFICADO SIRVE PARA TODOS LOS TRÁMITES PÚBLICOS Y PRIVADOS**

*[Signature]*  
 F. PRESIDENTE DE LA JURV

Es fiel fotocopia del documento original que me fue presentado y devuelto al interesado en...  
fo, is utiles.

Manta,

02 JUN 2018

*Dr. Fernando Viteri C.*  
**Notario Publico Sexto**  
 Manta - Ecuador






INSTRUCCIÓN SUPERIOR  
PROFESIÓN / OCUPACIÓN ESTUDIANTE  
V4343V4222

APELLIDOS Y NOMBRES DEL PALENTEADO PALMA PERALTA SEGUNDO AGUSTIN  
APELLIDOS Y NOMBRES DE LA MADRE ORELLANA CEDEÑO GLADYS ASUNCION  
LUGAR Y FECHA DE EXPEDICIÓN MANTA 2016-12-01  
VIGENCIA DE EXPIRACION 2026-12-01

*[Signature]*

 REFERENDUM Y CONSULTA POPULAR 2018

ESTE DOCUMENTO ADECUITA QUE USTED SUFRAGA EN EL REFERENDUM Y CONSULTA POPULAR 2018



ESTE SUFRAGIO ES VÁLIDO PARA TODOS LOS TRAMITES PUBLICOS Y PRIVADOS

*[Signature]*  
PRESIDENTE DE LA JUR



**Empresa Pública Municipal  
Registro de la Propiedad de  
Manta-EP**

0000051465



Calle 24 y Avenida Flavio Reyes, Esquina  
Telf.052624758  
www.registromanta.gob.ec

**Ficha Registral-Bien Inmueble**  
**65176**

Conforme a la Orden de Trabajo:RPM-18013215, certifico hasta el día de hoy 06/06/2018 10:32:56, la Ficha Registral Número 65176.

**INFORMACION REGISTRAL**

Código Catastral/Identif. Predial: XXXXXXXXXXXXXXXX Tipo de Predio: LOTE DE TERRENO  
XXXXX  
Fecha de Apertura: jueves, 18 de enero de 2018 Parroquia : TARQUI  
Superficie del Bien  
Información Municipal:  
Dirección del Bien: URBIRRIOS II LOTE 29 MZ. 28

**LINDEROS REGISTRALES:**

Lote de terreno ubicado en el Barrio URBIRRIOS II, de la parroquia Tarqui del Cantón Manta, signado con la Mz. 28 del lote # 29, con las siguientes medidas y linderos. FRENTE, 10,00m.- lindera con calle 2. ATRAS: 10,00m.- lindera con Muro de Gavión. COSTADO DERECHO, 18,00m.- lindera con lote # 28, COSTADO IZQUIERDO, 18,00m.- lindera con Avenida Tercera Transversal. con una área total de: 180,00m2.

-SOLVENCIA: EL PREDIO DESCRITO A LA PRESENTE FECHA SE ENCUENTRA LIBRE DE GRAVAMEN.

**RESUMEN DE MOVIMIENTOS REGISTRALES:**

Libro	Acto	Número y fecha de Inscripción		Folio Inicial	Folio Final
PLANOS	PLANOS	2	15/ene/2014	52	110
PLANOS	REDISEÑO DE PLANOS	43	19/dic/2017	1 051	1 439
PLANOS	ADENDUM A LA ESCRITURA DE APROBACION DE PLANOS	44	19/dic/2017	1.441	1 856

**MOVIMIENTOS REGISTRALES:**

Registro de : PLANOS

[ 1 / 3 ] PLANOS

Inscrito el : miércoles, 15 de enero de 2014 Número de Inscripción: 2 Tomo:1  
Nombre del Cantón: MANTA Número de Repertorio: 372 Folio Inicial:52  
Oficina donde se guarda el original: NOTARIA PRIMERA Folio Final:110  
Cantón Notaría: MANTA

Escritura/Juicio/Resolución:

Fecha de Otorgamiento/Providencia: jueves, 09 de enero de 2014


Fecha Resolución:

a.- Observaciones:

PROTOCOLIZACION DE PLANOS DEL BARRIO URBIRRIOS II DE LA PARROQUIA TARQUI DEL CANTON MANTA.

b.- Apellidos, Nombres y Domicilio de las Partes:

Calidad	Cédula/RUC	Nombres y/o Razón Social	Estado Civil	Ciudad	Dirección Domicilio
PROPIETARIO	80000000050594	GOBIERNO AUTONOMO DESCENTRALIZADO MUNICIPAL DEL CANTON MANTA	NO DEFINIDO	MANTA	



Registro de : PLANOS

[ 2 / 3 ] PLANOS

Certificación impresa por :laura\_tigua

Ficha Registral:65176

miércoles, 06 de junio de 2018 10:37

Empresa Pública Municipal  
Registro de la Propiedad de  
Manta-EP  
Pag 1 de 3  
Fecha: 06 JUN 2018 HORA: ---



Cualquier...

martes, 19 de diciembre de 2017

Número de Inscripción: 43

Tomo.1

Número del Cantón: MANTA

Número de Repertorio: 9881

Folio Inicial.1.051

Oficina donde se guarda el original: NOTARIA CUARTA

Folio Final.1.439

Cantón Notaría: MANTA

Escritura/Juicio/Resolución:

Fecha de Otorgamiento/Providencia: miércoles, 06 de septiembre de 2017

Fecha Resolución:

a.- Observaciones:

APROBACION DE LOS PLANOS de Rediseño del Barrio Urbirrios II de la propiedad del Gobierno Autonomo Descentralizado Municipal del cantón Manta debidamente representado por su Personero legal Ing. Jorge Orley Zambrano Cedeño en su calidad de Alcalde.

b.- Apellidos, Nombres y Domicilio de las Partes:

Calidad	Cédula/RUC	Nombres y/o Razón Social	Estado Civil	Ciudad	Dirección Domicilio
PROPIETARIO	1360000980001	GOBIERNO AUTONOMO DESCENTRALIZADO MUNICIPAL DEL CANTON MANTA		MANTA	

c.- Esta inscripción se refiere a la(s) que consta(n) en:

Libro	Número Inscripción	Fecha Inscripción	Folio Inicial	Folio Final
PLANOS	2	15/ene/2014	52	110

**Registro de : PLANOS**

[ 3 / 3 ] PLANOS

Inscrito el: martes, 19 de diciembre de 2017

Número de Inscripción: 44

Tomo.1

Nombre del Cantón: MANTA

Número de Repertorio: 9882

Folio Inicial.1.441

Oficina donde se guarda el original: NOTARIA PRIMERA

Folio Final.1.856

Cantón Notaría: MANTA

Escritura/Juicio/Resolución:

Fecha de Otorgamiento/Providencia: viernes, 15 de diciembre de 2017

Fecha Resolución:

a.- Observaciones:

Adendum a la Escritura Pública de Aprobación de Planos del Rediseño del Barrio Urbirrios II . El Gobierno Autónomo Descentralizado Municipal del Cantón Manta, representado por Ing. Jorge Orley Zambrano Cedeño. Se procede a reformar la Resolución Administrativa No. 002-ALC-M-JOZC-2017, de fecha 7 de Diciembre del 2017, que Reforma a la Resolución No. 001-ALC-M-JOZC-2017, de fecha 15 de Agosto del 2017 de la Aprobación de Planos de Rediseño del Barrio Urbirrios II de la parroquia Tarqui del Cantón Manta. Reducción de No. de lotes en varias manzanas, Reubicación de áreas verdes . Creación de nuevas manzanas.

b.- Apellidos, Nombres y Domicilio de las Partes:

Calidad	Cédula/RUC	Nombres y/o Razón Social	Estado Civil	Ciudad	Dirección Domicilio
PROPIETARIO	1360000980001	GOBIERNO AUTONOMO DESCENTRALIZADO MUNICIPAL DEL CANTON MANTA		MANTA	

c.- Esta inscripción se refiere a la(s) que consta(n) en:

Libro	Número Inscripción	Fecha Inscripción	Folio Inicial	Folio Final
PLANOS	43	19/dic/2017	1.051	1.439

**TOTAL DE MOVIMIENTOS CERTIFICADOS:**

Libro	Número de Inscripciones
PLANOS	3
<< Total Inscripciones >>	3

Los movimientos Registrales que constan en esta Ficha son los únicos que se refieren al predio que se certifica

Fecha 06 JUN 2018

HORA:



Cualquier enmendadura, alteración o modificación al texto de este certificado lo invalida.

Emitido a las : 10:32:56 del miércoles, 06 de junio de 2018

A petición de: ORELLANA CEDEÑO GLADYS ASUNCION

Elaborado por : LAURA CARMEN TIGUA PINCAY

1306357128



Validez del Certificado 30 días, Excepto  
que se diera un traspaso de dominio o se  
emitiera un gravamen.

El interesado debe comunicar cualquier error en este  
Documento al Registrador de la Propiedad.

DR. GEORGE MOREIRA MENDOZA

Firma del Registrador



ESPACIO EN  
BLANCO

ESPACIO EN  
BLANCO

ESPACIO EN  
BLANCO



Empresa Pública Municipal  
Registro de la Propiedad de  
Manta-EP

Fecha: 06 JUN 2018 HORA: \_\_\_\_\_



PAGINA ENCLAVADA

PAGINA ENCLAVADA



# NOTARIA SEXTA DE MANTA

*Dr. Fernando Vélez Cabezas*  
**NOTARIO**



0000051467

2018	13	08	006	P02685
------	----	----	-----	--------

**PROTOCOLIZACIÓN:** En virtud de lo dispuesto por el Gobierno Autónomo Descentralizado Municipal G.A.D. - MANTA, y por las atribuciones conferidas en el artículo dieciocho numeral dos de la Ley Notarial, yo DOCTOR JOSE LUIS FERNANDO VELEZ CABEZAS, NOTARIO PUBLICO SEXTO DEL CANTÓN MANTA, protocolizo en el Registro de Escrituras Públicas de la Notaría Sexta de este cantón a mi cargo la Resolución de ADJUDICACION de un lote de terreno ubicado en el Barrio Urbirrios II, Parroquia Tarqui del Cantón Manta, signado en la MZ. 28. LOTE 29 dictada a favor del señor SEGUNDO LUIS PALMA ORELLANA. Cuantía: Indeterminada.- Manta, a los seis días de Junio del Dos Mil Dieciocho.-

DOCTOR JOSE LUIS FERNANDO VELEZ CABEZAS  
NOTARIO PUBLICO SEXTO DE MANTA

RAZÓN. Esta escritura se otorgo ante mi, en fe de ello confiero esta SEGUNDA copia que la sello. signo y firmo.

Manta, a 06 de 06 de 2018

*Dr. Fernando Vélez Cabezas*  
NOTARIA SEXTA



0000051468

**EMPRESA PÚBLICA MUNICIPAL REGISTRO DE LA PROPIEDAD DE MANTA-EP**

Calle 24 y Avenida Flavio Reyes. Esquina

Telf: 052624758

www.registropmanta.gob.ec

**Razón de Inscripción**

**Periodo: 2018**

**Número de Inscripción:**

**1965**

**Número de Repertorio:**

**4005**

EMPRESA PÚBLICA MUNICIPAL REGISTRO DE LA PROPIEDAD DE MANTA-EP, certifica que en esta fecha se inscribió(eron) el (los) siguiente(s) acto(s):

I.- Con fecha Dieciocho de Junio de Dos Mil Dieciocho queda inscrito el acto o contrato de ADJUDICACION PROHIBICION, en el Registro de COMPRA VENTA con el número de inscripción 1965 celebrado entre :

Nro. Cédula	Nombres y Apellidos	Papel que desempeña
1360000980001	GOBIERNO AUTONOMO DESCENTRALIZADO MUNICIPAL DEL CANTON MANTA	ADJUDICADOR
1311845026	PALMA ORELLANA SEGUNDO LUIS	ADJUDICATARIO

Que se refiere al (los) siguiente(s) bien(es):


Tipo Bien	Código Catastral	Número Ficha	Acto
LOTE DE TERRENO	3236461000	65176	ADJUDICACION PROHIBICION

Libro : COMPRA VENTA

Acto : ADJUDICACION PROHIBICION

Fecha : 18-jun./2018

Usuario: yoy1\_cevallos

  
DR. GEORGE MOREIRA MENDOZA  
Registrador de la Propiedad

MANTA, lunes, 18 de junio de 2018