

TITULO DE PROPIEDAD

CEDULA DE IDENTIDAD O R.U.C.

DATOS DEL PROPIETARIO

NOMBRES

APellidos

PERSONERIA

TENENCIA DE LA PROPIEDAD

MODO DE PROPIEDAD

OCUPA SOLO EL PROPIETARIO EN ARRIENDO PARCIAL EN ARRIENDO TOTAL OTROS (ESPECIFIQUE)

UN SOLO PROPIETARIO HERENCIA INDIVISA VARIOS PROPIETARIOS

DATOS DE LA CONSTRUCCION (SOLO BLOQUES TERMINADOS)

INDICADORES GENERALES

ESTADO DE CONSERVACION GENERAL

EQUIPO ESPECIAL

ELECTRICIDAD

AGUA

VENTANAS

TUMBAOS

ENTRERO SUPERIOR

TECHO O CUBIERTA

PISO

MATERIALES

ENTRE PISO INFERIOR

O CONTRAPISO

PAREDES

ESTRUCTURA

AREA DEL PISO

Nº DEL PISO

Nº DEL BLOQUE

OBSERVACIONES:

FIRMA

NOMBRE DEL REVISOR DE CAMPO

FECHA

FIRMA

NOMBRE DEL EMPAQUADOR

FECHA

FIRMA

NOMBRE DEL SUPERVISOR

FECHA

FIRMA

CANTIDAD TOTAL DE LA

RESERVA

3242415

NUMERO: SEIS MIL OCHOCIENTOS CUARENTA Y DOS (6842)
COMPRVENTA SOBRE UN BIEN INMUEBLE UBICADO EN LA
~~LOTIZACION MARIA ERMINDA DE LA PARROQUIA TARQUI DEL~~
CANTON MANTA.- QUE OTORGAN LOS SEÑORES CARMEN MARIA
DELGADO CEDEÑO Y SU CONYUGE, CESAR RUPERTO DELGADO
CEDEÑO, RAUL ALFREDO DELGADO CEDEÑO Y SU CONYUGE.- A
FAVOR DE LA SEÑORA DIVINA CARMEN VERA FIGUEROA.

LA CUANTIA ES DE USD\$.5.497,20

En la ciudad de Manta, cabecera del cantón, del mismo
nombre, Provincia de Manabí, República del Ecuador,
hoy día miércoles siete de noviembre del año dos mil
doce, ante mí, ABOGADA ELSYE CEDEÑO MENENDEZ, Notaria
Encargada de la Notaria Pública Primera del cantón
Manta, mediante acción de personal número 4486-UP-CJM-
12-WAHC, emitida por la Dirección Provincial del
Consejo de la Judicatura de Manabí, comparecen por una
parte el señor FIDEL ENVER ZAMBRANO CEDEÑO, portador
de la cédulas de ciudadanía número uno tres cero
cuatro cero uno cero seis dos guión cero, mayor de
edad, ecuatoriano, con domicilio en esta ciudad de
Manta, en calidad de mandatario de los señores: CESAR
RUPERTO DELGADO CEDEÑO, ecuatoriano, mayor de edad
soltero, portador de la cédula de ciudadanía número
uno tres uno uno siete siete seis nueve siete guión
tres. RAUL ALFREDO DELGADO CEDEÑO ecuatoriano, mayor

Sello
11/22/12

de edad casado, con licencia de Massachusetts número A-seis tres cinco ocho seis tres cero ocho; y su cónyuge señora NEDY DELGADO, estadounidense, mayor de edad, de estado civil casada, con Licencia de Massachusetts número S-cinco tres dos siete cuatro nueve siete seis; CARMEN MARIA DELGADO CEDEÑO, estadounidense, mayor de edad, de estado civil casada, con Licencia de Massachusetts número S-seis tres cero seis siete uno cuatro cero; y su cónyuge señor CARLOS EDUARDO PROAÑO CABRERA, ecuatoriano, mayor de edad, de estado civil casado, portador de la cédula de ciudadanía número uno siete cero seis ocho ocho seis ocho ocho guión dos; tal como consta del poder Especial número 062/2011, celebrado el día diez de junio del año dos mil once, que se adjunta para que forme parte de este acto; y, por otra parte la señora DIVINA CARMEN VERA FIGUEROA, de estado civil soltera, portadora de la cédula de ciudadanía número uno tres cero siete uno ocho ocho tres ocho guión uno, mayor de edad, ecuatoriana, con domicilio en esta ciudad de Manta. Legalmente capacitados para contratar y obligarse, a quienes de conocerles personalmente y de haberme presentado sus cédulas de ciudadanía y certificado de votación que en copia agregó, doy fe.-
Bien instruidos en el objeto y resultado de esta

escritura de "COMPRAVENTA", a cuyo otorgamiento proceden por sus propios derechos, así como examinados que fueran en forma aislada y separada, de que comparecen al otorgamiento de esta escritura sin coacción, amenazas, temor reverencial ni promesa o seducción, me piden que eleve a escritura pública el texto de la minuta que me entregan cuyo tenor literario es el que sigue: **SEÑOR NOTARIO.-** En el Registro de escrituras públicas de la Notaria a su cargo sírvase insertar una de COMPRAVENTA, al tenor de las siguientes cláusulas.- **PRIMERA: COMPARECIENTES.** Comparecen a la celebración y suscripción de este contrato, por una parte el señor FIDEL ENVER ZAMBRANO CEDEÑO, portador de la cédulas de ciudadanía número uno tres cero cuatro cero uno cero seis dos guión cero, mayor de edad, ecuatoriano, con domicilio en esta ciudad de Manta, en calidad de mandatario de los señores: CESAR RUPERTO DELGADO CEDEÑO, ecuatoriano, mayor de edad soltero, portador de la cédula de ciudadanía número uno tres uno uno siete siete seis nueve siete guión tres; RAUL ALFREDO DELGADO CEDEÑO ecuatoriano, mayor de edad casado, con licencia de Massachusetts número A-seis tres cinco ocho seis tres cero ocho; y su cónyuge señora NEDY DELGADO, estadounidense, mayor de edad, de estado civil casada,

con Licencia de Massachusetts número S-cinco tres dos siete cuatro nueve siete seis; CARMEN MARIA DELGADO CEDEÑO, estadounidense, mayor de edad, de estado civil casada, con Licencia de Massachusetts número S-seis tres cero seis siete uno cuatro cero; y su cónyuge señor CARLOS EDUARDO PROAÑO CABRERA, ecuatoriano, mayor de edad, de estado civil casado, portador de la cédula de ciudadanía número uno siete cero seis ocho ocho seis ocho ocho guión dos; tal como consta del poder Especial número 062/2011, celebrado el día diez de junio del año dos mil once, que se adjunta para que forme parte de este acto, a quienes en adelante se les podrá llamar simplemente LOS VENEDORES; y, por otra parte la señora DIVINA CARMEN VERA FIGUEROA, de estado civil soltera, portadora de la cédula de ciudadanía número uno tres cero siete uno ocho ocho tres ocho guión uno, mayor de edad, ecuatoriana, con domicilio en esta ciudad de Manta, a quien en adelante se le podrá llamar simplemente LA COMPRADORA.- **SEGUNDA:**

ANTECEDENTES.- Con fecha diecinueve de febrero del año dos mil tres, se encuentra inscrita en el Registro de la Propiedad del cantón Manta, bajo el número trescientos sesenta y cinco, la escritura pública de compraventa por Cartel celebrada en la Notaria Cuarta

dos mil dos, en la que consta que los señores CORINA YINABLE RATTI CEDEÑO Y JAYRON PEDRO DELGADO DELGADO, dieron en venta a favor de los señores CARMEN MARIA DELGADO CEDEÑO, de estado civil casada, CESAR RUPERTO DELGADO CEDEÑO, de estado civil soltero, y RAUL ALFREDO DELGADO CEDEÑO, de estado civil casado, representado por el señor Orley Arnaldo Zambrano Cuadros, en calidad de Agente Oficioso, un lote de terreno ubicado en la Lotización María Erminda, de la parroquia Tarquí del cantón Manta, el mismo que tiene las siguientes medidas y linderos: FRENTE, con camino público con treinta y cuatro metros más setenta y cuatro metros, más cuarenta y dos metros, todo esto con camino público; ATRÁS: lindera con propiedad de la Policía Nacional, con propiedad de Herederos de Cristóbal Delgado Reyes; y, con propiedad de Herederos de César Delgado Reyes, con ciento ochenta y nueve metros cuarenta y cinco centímetros; POR EL COSTADO DERECHO, lindera con propiedad de Abad Delgado Reyes, con trescientos cuatro metros; POR EL COSTADO IZQUIERDO, lindera con propiedad de los Herederos de Ramón Delgado, con Pedro Delgado y con Herederos de Filadelfia Delgado Reyes con trescientos sesenta y nueve metros, más veintitrés metros. De este inmueble sus propietarios han realizado varias ventas, y el

saldo lo vienen poseyendo en forma pacífica, tranquila e ininterrumpidamente hasta la presente fecha, y se encuentra libre de todo gravamen tal como consta en el Certificado emitido por el Registrador de la Propiedad de Manta.- **TERCERA: COMPRAVENTA.**- Con todo lo expuesto, el señor FIDEL ENVER ZAMBRANO CEDEÑO, en su calidad de Mandatario de LOS VENDEDORES, en forma libre y voluntaria, manifiesta que tiene a bien dar en venta real y enajenación perpetua a favor de la señora DIVINA CARMEN VERA FIGUEROA, una parte desmembrada del bien inmueble descrito en la cláusula anterior, ubicado en el Barrio Bellavista, parroquia Tarquí, cantón Manta con las siguientes medidas y linderos: LOTE NUMERO UNO: Por el frente, con once metros treinta y seis centímetros y lindera con calle pública; Por atrás, con nueve metros y lindera con propiedad particular; Por el Costado Derecho, dieciocho metros y lindera con lote número dos; Por el Costado Izquierdo, con dieciocho metros y lindera con propiedad particular. Con un área total de CIENTO OCHENTA Y TRES METROS CUADRADOS VEINTICUATRO CENTIMETROS CUADRADOS. Por lo tanto, El mandatario de Los Vendedores transfiere a la adquirente el dominio, goce, y posesión en el lote de terreno descrito como




Republica del Ecuador
 Consulado General en Massachusetts

Beatriz Almeida de Stein
 Cónsul General



Libro de Escrituras Publicas

PAGINA 62



TOMO NUMERO UNICO

PODER ESPECIAL 062/2011

En la ciudad de Boston, Estado de Massachusetts, el día de hoy diez de Junio del dos mil once, ante mí Beatriz Almeida de Stein, Cónsul General en esta ciudad.

PRIMERA: COMPARECIENTES – Comparecen al otorgamiento, aceptación y suscripción del presente Poder General, los señores: CESAR RUPERTO DELGADO CEDENO, ecuatoriano, mayor de edad, de estado civil soltero, portador de la cedula de ciudadanía No. 131177697-3; RAUL A. DELGADO CEDENO, ecuatoriano, mayor de edad, de estado civil casado, con Licencia de Massachusetts No. A-63586308; NEDY DELGADO, estadounidense, mayor de edad, de estado civil casada, con Licencia de Massachusetts No. S-53274976; CARMEN M. DELGADO CEDENO DE PROANO, estadounidense, mayor de edad, de estado civil casada, con Licencia de Massachusetts No. S-63067140; y, CARLOS E. PROANO CABRERA, ecuatoriano, mayor de edad, de estado civil casado, portador de la cedula de ciudadanía No. 170688688-2; y, todos por sus propios derechos, a quienes en adelante se denominara "PODERDANTES", quienes declaran ser ciudadanos hábiles y legalmente capaces para suscribir esta clase de instrumentos públicos.

SEGUNDA: PODER GENERAL. – Por medio de este instrumento público, los, PODERDANTES, señores: CESAR RUPERTO DELGADO CEDENO, RAUL A. DELGADO CEDENO, NEDY FANTAUZZI, CARMEN M. DELGADO CEDENO DE PROANO y CARLOS E. PROANO CABRERA, todos por sus propios derechos, libres y voluntariamente, tienen a bien otorgar PODER GENERAL, tan amplio y suficiente cual en derecho se requiere a favor del señor FIDEL ENVER ZAMBRANO CEDENO, ciudadano ecuatoriano, portador de la cedula de ciudadanía número uno, tres, cero, cuatro, cero, uno, cero, seis, dos guion cero (130401062-0), para que en sus nombres y representación pueda realizarlos actos siguientes con plenitud de competencia, atribuciones y facultades, con libertad de fijar pactos, cláusulas, disposiciones, determinaciones y declaraciones, de suerte que el apoderado ostente la plena representación de los Poderdantes sin traba, limitación, ni excepción alguna: A) – Administrar bienes muebles e inmuebles de propiedad de los Poderdantes, ejercitar y cumplir toda clase de derechos y obligaciones, rendir, exigir y retirar giros y envíos, reconocer, aceptar, pagar y cobrar cualquier deuda y crédito por capital, intereses, dividendos y amortizaciones, sueldos, sobresueldos, emolumentos, sean estos propios o de cualquier sociedad, persona jurídica o con relación a cualquier persona o entidad pública o privada, sean estos bancos, compañías de seguros, entidades de control como Superintendencia de Bancos, Superintendencia de Compañías, Servicio de Rentas Internas, Contraloría, Instituto Ecuatoriano de Seguridad Social, Ministerio de Tierras, etcétera, incluso las que fueren del Estado, Provincia o Municipio, empresas de energía eléctrica, de agua potable de telefonía convencional y celular, firmado para el efecto, recibos, saldos, reclamos y resguardos, contratos, formularios; asistir con voz y voto a las juntas, reuniones, o de cualquier otra clase. B) – Disponer, transferir el dominio, enajenar, vender, ceder, donar, gravar, hipotecar, preñar, adquirir, comprar y contratar activa y pasivamente respecto de toda clase de bienes muebles e inmuebles de los Poderdantes, sean estos, derechos reales y personales, derechos y acciones hereditarias, participaciones de derechos sociales y obligaciones, valores y cualquier efecto público o privado, pudiendo en tal sentido, con las condiciones o por el precio de contado, a crédito o al plazo que estime pertinente; ejercitar, otorgar, conceder y aceptar compraventas, suscribir promesas de compraventas, aportes, permutas, cesiones y daciones en pago, amortizaciones rescates, subrogaciones, parcelaciones, divisiones y/o particiones, compromisos de pago, fianzas, transacciones, compromisos, arbitrajes y resciliación de contratos; constituir, reconocer y aceptar, ejecutar, transmitir, dividir, modificar, extinguir y cancelar total o parcialmente usufructos, servidumbres, prendas, hipotecas, anticresis, comunidades de toda clase; tramite y suscribir

propiedades horizontales, patrimonios familiares, posesiones efectivas, particiones de bienes hereditarios, y otras escrituras públicas de la naturaleza que fuere, en general que recaigan sobre cualquier derecho real y personal, y, aceptar donaciones puras, condicionales de cualquier clase de bienes. C) - Intervenir en toda clase de actos administrativos, legales y personales a nombre de los Poderdantes o como socio o accionista de sociedades, ante el Servicio de Rentas Internas. Comerciar, dirigir y administrar cualquier clase de negocios mercantiles e industriales, realizando todos los actos que sean necesarios; crear, mantener, disolver y liquidar toda clase de sociedades, ejercitar todos los derechos y obligaciones inherentes a la calidad de socio o accionista, con voz y voto, aceptar y desempeñar cargo en ellas. D) - Librar, aceptar, avalar, endosar, cobrar, efectivizar, pagar, intervenir, y protestar, letras de cambio, pagares, cheques y otros créditos, con garantías personales o de valores, conservativas o pasivamente, créditos comerciales; afianzar y dar garantías por otros, dar y tomar dinero en préstamos con o sin intereses y con garantía personal, de valores o, cualquier otra; obtener tarjetas de crédito, debito, administrar y realizar transacciones múltiples sobre las cuentas actuales de los Poderdantes y las que posteriormente apertura; constituir, transferir, modificar, cancelar y retirar o vender, enajenar, pignorar y negociar efectos y valores y cobrar sus intereses, y, en general operar con cajas de ahorro, bancos y entidades similares, disponiendo de los bienes existentes en ellos por cualquier concepto y haciendo en general cuanto permita la legislación nacional y la práctica bancaria. E) - Compareceré en toda clase de juicios en nombre del Poderdante, sean estos civiles penales, laborales, mercantiles, aduaneros, administrativos, etcétera, especialmente el que se sustanciara en uno de los Juzgados de lo Civil de la provincia de Manabí, respecto a una Escritura Pública de Compraventa por Cartel de un predio ubicado en las inmediaciones del Parque Industrial del cantón Manta; podrá presentar escritos, comparecer a audiencias, inclusive de consolación, asistir a juntas, interponer recursos de apelación, de casación, de hecho o cualquier otro que fuese menester en defensa de los intereses de su Poderdante, presentar pruebas, pedir términos y en fin realizar lo necesario conforme a derecho, así como en todos los actos administrativos y extra-procesales que sean favorables a sus intereses. F) - Se faculta al Apoderado, para que con su sola firma y la presentación de este PODER GENERAL, otorgue a un profesional del derecho, PROCURACION JUDICIAL, para que ateniéndose a lo señalado en los artículos treinta y ocho y siguientes del Código de Procedimiento Civil, inclusive las prerrogativas determinadas en el artículo cuarenta y cuarto de este cuerpo legal, que de por si requieren de clausula especial, representate al Poderdante en los términos señalados en este Código Adjetivo Civil, pudiendo además presentar y realizar cualquier gestión judicial y extrajudicial y dar fiel complemento a este mandato, de modo que no sea la falta de poder la que afecte su cabal cumplimiento y gestión.

TERCERA: CLASULA ESPECIAL - Es nuestra voluntad que el Apoderado General, en ningún caso, encuentre obstáculos que le impidan el ejercicio de este mandato general que le confiero, pues no tiene limitaciones de ninguna clase y es de carácter indefinido.

LA DE ESTILO: Usted señor Notario, sírvase anteponer o agregar las demás clausulas de estilo para la perfecta validez de este instrumento público, como es la voluntad de sus otorgantes.

Beatriz Almeida de Stein
Beatriz Almeida de Stein
Cónsul General

Cesar R. Delgado Cedeno
CESAR RUPERTO DELGADO CEDENO

Nedy Delgado
NEDY DELGADO

Raul A. Delgado Cedeno
RAUL A. DELGADO CEDENO

Carmen M. Delgado Cedeno de Proano
CARMEN M. DELGADO CEDENO DE PROANO

CARLOS E. PROANA CABRERA

CERTIFICO: Que la presente es primera copia, fiel y textual del original que se encuentra inscrito en el Libro de Escrituras Publicas (Poderes Especiales) del CONSULADO GENERAL DEL ECUADOR EN BOSTON, Estados Unidos de Norte America que, de conformidad con la Ley, se lleva en esta oficina consular, dado y sellado el día de hoy diez de Junio del dos mil once.

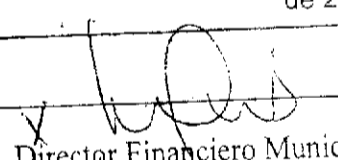
Beatriz Almeida de Stein
Beatriz Almeida de Stein
BEATRIZ G. STEIN
CONSUL GENERAL





Valor \$ 1,00 Dólar

Nº 054487

1	LA DIRECCIÓN		
2	DEL CANTÓN MUNICIPAL		
3	A petición Verbal de parte interesada,		
4	el catastro de Predios		
5	registrada una propiedad que consiste en <small>URBANOS</small> ^{E.A.:} Que revisado		
6	pertenece a <small>SOLAR</small> se encuentra		
7	ubicada DELGADO CEDEÑO CESAR Y OTROS		
8	BELLAVISTA LOTE 1		
9	cuyo AVALÚO COMERCIAL PTE. COMPRAVENTA asciende a la cantidad		
10	de \$5497.20 CINCO MIL CUATROCIENTOS NOVENTA Y SIETE 20/100 DOLARES.		
11	CERTIFICADO OTORGADO PARA TRÁMITE DE COMPRAVENTA		
12	LIQUIDACIÓN DEL IMPUESTO A LAS UTILIDADES		
13	Precio de Venta	\$	
14	Costo de Adquisición		
15	Diferencia Bruta:	\$	
16	Mejoras		
17	Diferencia Neta:	\$	
18	Años Transcurridos		
19	Desvalorización Moneda		
20	Utilidad Disponible:	\$	
21	Impuesto Causado		
22	Por los primeros \$	\$	
23	Por el exceso \$	\$	
24	TOTAL DE IMPUESTO:		
25		03 AGOSTO \$	2012
26	Manta,	de	de 201
27			
28	Director Financiero Municipal		



CUERPO DE BOMBEROS DE MANTA

Emergencias Teléfono:

102

RUC: 1360020070001

Dirección: Avenida 11
entre Calles 11 y 12
Teléfono: 2621777 - 2611747
Manta - Manabí

COMPROBANTE DE PAGO

Nº 228249

CERTIFICADO DE SOLVENCIA

DATOS DEL CONTRIBUYENTE

CI/RUC: 1311778973
NOMBRES: CESAR DELGADO CEDEÑO Y HNOS.
RAZÓN SOCIAL:
DIRECCIÓN: LOT. MARIA HERMINDA/BELLAVISTA LOTE 1

DATOS DEL PREDIO

CLAVE CATASTRAL:
AVALUO PROPIEDAD:
DIRECCIÓN PREDIO:

REGISTRO DE PAGO

Nº PAGO: 227661
CAJA: MARGARITA ANCHUNDIA I
FECHA DE PAGO: 31/10/2012 10:52:22



DESCRIPCIÓN	VALOR
VALOR	3.00
TOTAL A PAGAR	3.00

VALIDO HASTA: Martes, 29 de Enero de 2013
CERTIFICADO DE SOLVENCIA

ORIGINAL CLIENTE

ESTE COMPROBANTE NO TENDRA VALIDEZ SIN EL REGISTRO DE PAGO



GOBIERNO AUTONOMO DESCENTRALIZADO MUNICIPAL
DEL CANTON MANTA

Nº 9992545

ESPECIE VALORADA

USD 1,00

LA TESORERIA DEL GOBIERNO AUTONOMO DESCENTRALIZADO
MUNICIPAL DEL CANTON MANTA

A petición verbal de parte interesada, CERTIFICA: Que revisado el Archivo de la Tesorería Municipal que corre a mi cargo, no se ha encontrado ningún Título de Crédito pendiente de pago por concepto de Impuestos, Tasas y Tributos Municipales a cargo de DELGADO CEDEÑO CESAR Y OTROS

Por Consiguiente se establece que no es deudor de esta Municipalidad.

Manta, 19 de noviembre del 2012

VALIDA PARA LA CLAVE
3242415000 BELLAVISTA LOTE 1
Manta, diez y nueve de noviembre del dos mil doce

GOBIERNO AUTONOMO DESCENTRALIZADO
MUNICIPAL DEL CANTON MANTA

Pablo Matias Garcia
TESORERO MUNICIPAL





Gobierno Autónomo Descentralizado
Municipal del Cantón Manta
 Ruc: 1360000980001
 Dirección: Av. 4ta. y Calle 9 - Telf.: 2611-479 / 2611-477

TITULO DE CREDITO No. 000078834

OBSERVACIÓN		CÓDIGO CATASTRAL	AREA	AVALUO	CONTROL	TITULO N°
Una escritura pública de: COMPRAVENTA DE SOLAR ubicada en MANTA de la parroquia TARQUI		3-24-24-16-000	183,24	5497,20	27840	78834

8/3/2012 10:26

VENDEDOR			ALCABALAS Y ADICIONALES	
C.C / R.U.C.	NOMBRE O RAZÓN SOCIAL	DIRECCIÓN	CONCEPTO	VALOR
	DELGADO CEDEÑO CESAR Y OTROS	BELLAVISTA LOTE 1	Impuesto principal	54,97
	ADQUIRIENTE		Junta de Beneficencia de Guayaquil	16,49
C.C / R.U.C.	NOMBRE O RAZÓN SOCIAL	DIRECCIÓN	TOTAL A PAGAR	71,46
1307188381	VERA FIGUEROA DIVINA CARMEN	NA	VALOR PAGADO	71,46
			SALDO	0,00

EMISION: 8/3/2012 10:26 DAMIAN MACIAS

SALDO SUJETO A VARIACIÓN POR REGULACIONES DE LEY.

CANCELADO

TESORERO
 GOBIERNO AUTÓNOMO DESCENTRALIZADO
 MUNICIPAL DEL CANTÓN MANTA

GOBIERNO AUTÓNOMO DESCENTRALIZADO
MUNICIPAL DEL CANTÓN MANTA
DIRECCIÓN DE AVALÚOS, CATASTRO Y REGISTROS



No. Certificación: 997915

CERTIFICADO DE AVALÚO

No. Electrónico: 5243

Fecha: 9 de julio de 2012

El suscrito Director de Avalúos, Catastros y Registros Certifica: Que revisando el Catastro de Predios en vigencia, en el archivo existente se constató que:

Especie Valorada

\$ 1,00 El Predio de la Clave: 3-24-24-15-000

Ubicado en: BELLAVISTA LOTE 1

0097915

Área total del predio según escritura:

Área Total de Predio: 183,24 M2

Perteneciente a:

Documento Identidad	Propietario
	DELGADO CEDEÑO CESAR Y OTROS

CUYO AVALÚO VIGENTE EN DÓLARES ES DE:

TERRENO:	5497,20
CONSTRUCCIÓN:	0,00
	<u>5497,20</u>

Son: CINCO MIL CUATROCIENTOS NOVENTA Y SIETE DOLARES CON VEINTE CENTAVOS

Este documento no constituye reconocimiento, fraccionamiento u otorgamiento de la titularidad del predio; solo expresa el valor del Suelo actual de acuerdo al sector aprobado mediante Ordenanza por el Concejo Cantonal de Manta en Diciembre 29 de 2011, para el Bienio 2012-2013.

Arg. Daniel Perrin S.

Director de Avaluos, Catastros y Registros

NOTA: EL PRESENTE DOCUMENTO SE EMITE DE ACUERDO A LA AUTORIZACIÓN QUE OTORGA LA DIRECCIÓN DE PLANEAMIENTO URBANO, POR LO CUAL SALVAMOS CUALQUIER ERROR U OMISIÓN, EXIMIENDO DE RESPONSABILIDAD AL CERTIFICANTE, SI SE COMPROBARE QUE SE HAN PRESENTADO DATOS FALSOS O REPRESENTACIONES GRAFICAS ERRÓNEAS. SE DESMEMBRÓ EN LA C.C. 32401000.



54.97
16.49
71.46

Impreso por: DELY CHAVEZ 09/07/2012 16:04:51



I. Municipalidad de Manta

Dirección de Planeamiento Urbano

Valor \$1,00

0037088

AUTORIZACION

Nº. 189-223

La Dirección de Planeamiento Urbano autoriza a **DIVINA DEL CARMEN VERA FIGUEROA**, para que celebre Escritura de terreno propiedad de Cesar Ruperto, Raúl Alfredo y Carmen María Delgado Cedeño, ubicado en el Barrio Bellavista, Parroquia Tarquí, Cantón Manta, con las siguientes medidas y linderos:

LOTE # 01

Frente: 11,36m. - Calle pública

Atrás: 9,00m. - Propiedad particular


Costado derecho: 18,00m. - Lote # 02.

Costado izquierdo: 18,00m. - Propiedad Particular

Área Total: 183,24m²

Manta, Marzo 12 del 2012

NOTA: La presente subdivisión actualiza a la otorgada con fecha Junio 07 del 2011



El presente documento se emite de acuerdo a la documentación requerida para el trámite y a inspección en el lugar que indica de buena fe el solicitante; por lo cual salvamos error u omisión, eximiendo de responsabilidad al certificante, si se comprobare que se han presentado datos falsos o representaciones gráficas erróneas, en las solicitudes correspondientes.

BG.

APROBACIÓN DE SUBDIVISIÓN

(Para efectos de celebración de escrituras, este documento solo tendrá validez si está acompañado de la autorización para escrituras emitida por esta Dirección).

Esta Dirección aprueba la subdivisión del terreno propiedad de **CESAR RUPERTO, RAÚL ALFREDO Y CARMEN MARÍA DELGADO CEDEÑO**, ubicado en la lotización María Erminda, Barrio Bellavista, clave catastral # 3242401000, Parroquia Tarqui del cantón Manta, el mismo que tiene un área de 51.816,45m².

AREA TOTAL SEGUN ESCRITURA N° 1640: AUTORIZADA POR LA NOTARIA CUARTA EN JULIO 19 DEL 2002 E INSCRITA EL 19 DE FEBRERO DEL 2003: 51.816,45m².

Frente: 34,00m. + 74,00m. + 42,00m. - Camino público

Atrás: 189,45m. - Policía Nacional, Hrdos. de Cristóbal Delgado Reyes, Hrdos. de Cesar Delgado Reyes

Costado derecho: 304,00m. - Abad Delgado Reyes

Costado izquierdo: 369,00m. + 23,00m. - Hrdos. de Ramón Delgado, Pedro Delgado y Filadelfia Delgado Reyes

AREA AFECTADA POR LA VIA INTERBARRIAL Y USO DE CALLE: 11.182,50m².

ÁREA VENDIDA E INSCRITA EN LA REGISTRADURIA DE PROPIEDAD (24 LOTES): 14.354,45m².

1. A favor de INCOTECA: Autorizada por la Notaria Cuarta el 27/oct./2003 e inscrita el 30/dic./2003: 6.440,00m²
2. A favor de Diana Nataly Loor Pico y Sofia Ximena Loor Pico; Autorizada por la Notaria Cuarta el 24/Nov./2004 e inscrita el 10/dic./2004: 180,00m²
3. A favor de Francisco Bienvenido Zambrano: Autorizado por la Notaria Cuarta el 24/Nov./2004 e inscrita el 10/Dic./2004: 360,00m².
4. A favor de Jesús Agustín Loor Pico; Autorizada por la Notaria Cuarta el 24/Nov./ 2004 e inscrita el 10/Dic./2004: 180,00m²
5. A favor de Segundo Alava Cedeño y Carmen Delgado; Autorizada por la Notaria Cuarta el 24/Nov./2004 e inscrita el 16/Dic./2004: 360,00m²
6. A favor de Jorge Alava Castro; Autorizada por la Notaria Cuarta el 24/Nov/2004 e inscrita el 16/Dic./2004: 360,00m²
7. A favor de Francisco Bravo Ramos; Autorizada por la Notaria Cuarta el 21/dic./2004 e inscrita el 31/Enero/2005: 200,00m²
8. A favor de Sixta Pérez Bravo; Autorizada por la Notaria Cuarta el 29/dic./2004 e inscrita el 03/feb/2005: 265,20m²
9. A favor de Manuel Ignacio Zambrano Rodríguez; Autorizada por la Notaria Cuarta el 01/feb/2006 e inscrita el 23/feb/2006: 2000,00m²
10. A favor de Blanca Leonor Delgado; Autorizada por la Notaria Cuarta el 06/mayo/2008 e inscrita el 14 de julio/2008 (Lote N° 15): 180,00m²
11. A favor de Patricio Gabriel Delgado; Autorizada por la Notaria Cuarta el 30/Julio/2008 e inscrita el 21/Oct./2008 (Lote N° 3): 180,00m²
12. A favor de Carmen Toala Alvia; Autorizada por la Notaria Cuarta el 08/Julio/2008 e inscrita el 27/oct/2008 (Lote N° 5): 180,00m²
13. A favor de Isabel Intriago Palacio; Autorizada por la Notaria Cuarta el 18/Sep/2008 e inscrita el 30/oct./2008 (Lote N° 29): 162,00m²
14. A favor de Fidel Enver Zambrano Cedeño; Autorizada por la Notaria Tercera el 17/Julio/2008 e inscrita el 14/nov/2008: 966,73m²
15. A favor de Zenón Maximino López Chávez; Autorizada por la Notaria Cuarta el 11/Julio/2008 e inscrita el 19/nov/2008)(Lote N° 14): 180,00m²
16. A favor de Luis Epifanio Alvia Acosta; Autorizada por la Notaria Cuarta el 14/Julio/2008 e inscrita el 05/dic/2008 (Lote N° 26): 216,00m²
17. A favor de Camilo Enrique Alvia Mero; Autorizada por la Notaria Cuarta el 03/Julio/2008 e inscrita el 19/Dic./2008 (Lote N° 22): 245,96m²
18. A favor de Raúl Eduardo Alarcón Zambrano; Autorizado por la Notaria Cuarta el 23/Dic/2008 e inscrita el 14/enero/2009: 456,97m²

19. A favor de Carlos Humberto Bailón Piguave; Autorizada por la Notaria Cuarta el 07/Abril/2009 e inscrita el 12/mayo/2009 (Lote N° 2):	180,00m2
20. A favor de María Leonor López Delgado; Autorizada por la Notaria Cuarta el 20/Abril/2009 e inscrita el 14/mayo/2009 (Lote N° 19):	144,00m2
21. A favor de Henry Maximino Menéndez Zamora; Autorizada por la Notaria Cuarta el 05/Mayo/2009 e inscrita el 01/Junio/2009 (Lote N° 54):	180,00m2
22. A favor de Wilson Roberto Marín Sánchez; Autorizada por la Notaria Cuarta el 16/Julio/2009 e inscrita el 13/Enero/2010 (Lote N° 21):	370,22m2
23. A favor de Víctor Ivan Mero Ramos; Autorizada por la Notaria Cuarta el 07/Mayo/2009 e inscrita el 26/julio/2010 (Lote n° 24):	187,37m2
24. A favor de Hugo Egberto Alonzo García; autorizada por la Notaria Cuarta el 30/Julio/2008 e inscrita el 03/dic/2010 (Lote N° 16):	180,00m2

AREA ENTREGADA CON ANTERIORIDAD MEDIANTE SUBDIVISION N° 338-3234 DE FECHA AGOSTO 30 DEL 2007 A FAVOR DE INCOTECA CIA. LTDA.: 4.953,82m2.

AREA A DESMEMBRAR A FAVOR DE HRDOS. DE LA SRA. CRUZ EULALIA CASTRO FLORES; LOTE #25: 270,00m2.

Frente: 15,00m. - Calle Pública
 Atrás: 15,00m. - Propiedad Particular
 Costado derecho: 18,00m. - Lote # 24
 Costado izquierdo: 18,00m. - Lote # 26

AREA A DESMEMBRAR A FAVOR DE HRDOS. DE LA SRA. MARIA ELISA LOPEZ DE MORA; LOTE#17: 144,00m2.

Frente: 8,00m. - Calle Pública
 Atrás: 8,00m. - Propiedad Particular
 Costado derecho: 18,00m. - Lote # 18
 Costado izquierdo: 18,00m. - Lote # 16

AREA A DESMEMBRAR A FAVOR DE DIVINA DEL CARMEN VERA FIGUEROA; LOTE #01: 183,24m2.

Frente: 11,36m. - Calle Pública
 Atrás: 9,00m. - Propiedad Particular
 Costado derecho: 18,00m. - Lote # 02
 Costado izquierdo: 18,05m. - Propiedad particular

AREA SOBRANTE: 20.728,44m2.

Nota:


- No existe afectación al Plan Regulador
- De acuerdo a la zonificación, cumple con el requerimiento mínimo de superficie y frente de lote para el sector
- La Dirección de Avalúos y Catastro, mediante memorando N° 0292-DACRM-DFS-11, de fecha febrero 10 del 2011, informa: "... No presenta inconvenientes..."


Manta, Marzo 12 del 2012


NOTA: La presente subdivisión actualiza a la otorgada con fecha Junio 07 del 2011


 Sr. Rainiero Loor Arteaga
DIRECCION DE PLANEAMIENTO URBANO
AREA DE CONTROL URBANO


El presente documento se emite de acuerdo a la documentación requerida para el trámite, y a inspección en el lugar que

CIUDADANIA 130401062-0
 ZAMBRANO CEDEÑO FIDEL ENVER
 MANABI/MANTA/MANTA
 31 AGOSTO 1964
 002- 0196 01211 M
 MANABI/ MANTA
 MANTA 1964


ECUATORIANA***** E333312222
 CASADO PURISIMA C MONCAYO RAMIREZ
 SECUNDARIA EMPRESARIO
 ORLEY ZAMBRANO CUADROS
 ELVIRA CEDEÑO TRIVINO
 MANTA 24/11/2009
 24/11/2015
 • BEN 0226489



 REPÚBLICA DEL ECUADOR
 CONSEJO NACIONAL ELECTORAL
 CERTIFICADO DE VOTACIÓN
 REFERENDUM Y CONSULTA POPULAR 07/05 2011


134-0094 1304010620
 NÚMERO CÉDULA
 ZAMBRANO CEDEÑO FIDEL ENVER
 MANABI MANTA
 PROVINCIA CANTON
 MANTA
 PARROQUIA ZONA
 F) PRESIDENTA (E) DE LA JUNTA



Conforme a la solicitud Número: 95952, certifico hasta el día de hoy la Ficha Registral Número 3833.

INFORMACIÓN REGISTRAL

Fecha de Apertura: *lunes, 23 de junio de 2008*
 Parroquia: Tarqui...
 Tipo de Predio: Urbano
 Cód. Catastral/Rol/Ident. Predial: 32422401000



LINDEROS REGISTRALES:

Un lote de terreno ubicado en la Lotización María Erminda, de la Parroquia Tarqui del Cantón Manta. El mismo que tiene los siguientes linderos y medidas. **FRENTE:** con camino público con treinta y cuatro metros, más setenta y cuatro metros, más cuarenta y dos metros, todo esto con camino público. **ATRÁS:** lindera con propiedad de la Policía Nacional, con propiedad de Herederos de Cristóbal Delgado Reyes, y con propiedad de Herederos de Cesar Delgado Reyes, con ciento ochenta y nueve metros cuarenta y cinco centímetros. **POR EL COSTADO DERECHO,** lindera con propiedad de Abad Delgado Reyes, con trescientos cuatro metros. **POR EL COSTADO IZQUIERDO,** lindera con propiedad de los Herederos de Ramón Delgado, con Pedro Delgado y con Herederos de Filadelfia Delgado Reyes con trescientos sesenta y nueve metros, más veintitrés metros. **SOLVENCIA:** EN UNA REVISIÓN HECHA EN LOS LIBROS RESPECTIVOS CONSTA QUE EL RESTANTE DEL PREDIO DESCRITO SE ENCUENTRA LIBRE

D E G R A V A M E N

RESUMEN DE MOVIMIENTOS REGISTRALES:

Libro	Acto	Número y fecha de inscripción	Folio Inicial
Compra Venta	Compraventa por Cartel	365 19/02/2003	3.721
Compra Venta	Compraventa	2.291 30/12/2003	15.802
Compra Venta	Compraventa	2.635 10/12/2004	11.795
Compra Venta	Compraventa	2.636 10/12/2004	11.809
Compra Venta	Compraventa	2.637 10/12/2004	11.823
Compra Venta	Compraventa	2.700 16/12/2004	12.692
Compra Venta	Compraventa	2.701 16/12/2004	12.706
Compra Venta	Compraventa	278 31/01/2005	3.953
Compra Venta	Compraventa	326 03/02/2005	4.532
Compra Venta	Compraventa	584 23/02/2006	7.424
Compra Venta	Compraventa	1.869 14/07/2008	26.333
Compra Venta	Compraventa	2.981 21/10/2008	42.975
Compra Venta	Compraventa	3.036 27/10/2008	43.707
Compra Venta	Compraventa	3.078 30/10/2008	44.285
Compra Venta	Compraventa	3.252 14/11/2008	46.584
Compra Venta	Compraventa	3.283 19/11/2008	1
Compra Venta	Compraventa	3.521 05/12/2008	51.296
Compra Venta	Compraventa	3.712 19/12/2008	54.479
Compra Venta	Compraventa	152 14/01/2009	2.430
Compra Venta	Compraventa	1.362 12/05/2009	22.473
Compra Venta	Compraventa	1.395 14/05/2009	22.992
Compra Venta	Compraventa	1.595 01/06/2009	26.116
Compra Venta	Compraventa	114 13/01/2010	1.768

Compra Venta	Compraventa	1.751	26/07/2010	30.628
Compra Venta	Compraventa	2.949	03/12/2010	51.816
Compra Venta	Compraventa	1.934	26/07/2012	36.323
Compra Venta	Compraventa	1.990	01/08/2012	37.384

MOVIMIENTOS REGISTRALES:

REGISTRO DE COMPRA VENTA

1 / 27 Compraventa por Cartel

Inscrito el: miércoles, 19 de febrero de 2003

Tomo: 1 Folio Inicial: 3.721 - Folio Final: 3.733

Número de Inscripción: 365 Número de Repertorio: 776

Oficina donde se guarda el original: Notaría Cuarta

Nombre del Cantón: Manta

Fecha de Otorgamiento/Providencia: viernes, 19 de julio de 2002

Escritura/Juicio/Resolución:

Fecha de Resolución:

a.- Observaciones:

Los compradores esta representado por su Agente Oficio Señor Orley Arnaldo Zambrano Cuadros. En lote de terreno ubicado en la Lotizacion Maria Erminda de la Parroquia Tarqui del Canton Manta.

b.- Apellidos, Nombres y Domicilio de las Partes:

Calidad	Cédula o R.U.C.	Nombre y/o Razón Social	Estado Civil	Domicilio
Comprador	80-0000000005487	Delgado Cedeño Carmen Maria	Casado	Manta
Comprador	80-0000000005485	Delgado Cedeño Cesar Ruperto	Soltero	Manta
Comprador	80-0000000005486	Delgado Cedeño Raul Alfredo	Casado	Manta
Vendedor	13-05403006	Delgado Delgado Jayron Pedro	Casado	Manta
Vendedor	13-04263294	Ratti Cedeño Corina Yinabel	Casado	Manta



2 / 27 Compraventa

Inscrito el: martes, 30 de diciembre de 2003

Tomo: 1 Folio Inicial: 15.802 - Folio Final: 15.814

Número de Inscripción: 2.291 Número de Repertorio: 5.291

Oficina donde se guarda el original: Notaría Cuarta

Nombre del Cantón: Manta

Fecha de Otorgamiento/Providencia: lunes, 27 de octubre de 2003

Escritura/Juicio/Resolución:

Fecha de Resolución:

a.- Observaciones:

Los Vendedores debidamente representados por el Señor Orley Arnaldo Zambrano Cuadros, en calidad de Apoderado. Un lote de terreno ubicado en el Barrio Las Cumbres, camino a San Juan de Manta de la Parroquia Tarqui del Cantón Manta. El mismo que tiene los siguientes linderos y medidas: FRENTE: ciento treinta y ocho metros y lindera con vía inter barrial. ATRÁS: sesenta y ocho metros y lindera con propiedad del Sr. Cesar Ruperto, Raúl Alfredo y Carmen María Delgado Cedeño (vendedor). COSTADO DERECHO: ciento cuarenta metros y lindera con propiedad del Sr. Leonardo Delgado y Herederos de la Sra. Filadelfia Delgado. POR EL COSTADO IZQUIERDO: sesenta y tres metros y lindera con vía inter barrial. SUPERFICIE TOTAL: de seis mil cuatrocientos c u a r e n t a m e t r o s c u a d r a d o s .

b.- Apellidos, Nombres y Domicilio de las Partes:

Calidad	Cédula o R.U.C.	Nombre y/o Razón Social	Estado Civil	Domicilio
Comprador	80-0000000000734	Compañía Inmobiliaria y Constructora Incot		Manta
Vendedor	80-0000000005487	Delgado Cedeño Carmen Maria	Casado	Manta
Vendedor	80-0000000005485	Delgado Cedeño Cesar Ruperto	Soltero	Manta
Vendedor	80-0000000005486	Delgado Cedeño Raul Alfredo	Casado	Manta
Vendedor	80-0000000005496	Fantauzzi Nedy	Casado	Manta
Vendedor	80-0000000005495	Proaño Cabrera Carlos Eduardo	Casado	Manta

c.- Esta inscripción se refiere a la(s) que consta(n) en:



3 / 27 Compraventa

Inscrito el : viernes, 10 de diciembre de 2004

Tomo: 1 Folio Inicial: 11.795 - Folio Final: 11.808

Número de Inscripción: 2.635 Número de Repertorio: 5.709

Oficina donde se guarda el original: Notaría Cuarta

Nombre del Cantón: Manta

Fecha de Otorgamiento/Providencia: miércoles, 24 de noviembre de 2004

Escritura/Juicio/Resolución:

Fecha de Resolución:

a.- Observaciones:

Los vendedores estan representados por el Sr. Orley Arnaldo Zambrano Cuadros en calidad de Apoderado. Las compradoras estan representadas por su señor padre Don Jesus Agustin Loor Pisco en calidad de representante legal. Un lote de Terreno ubicado en el Barrio Las cumbres camino a San Juan de Manta de la parroquia Tarqui del Canton Manta. Comprendido dentro de las siguientes medidas y linderos. POR EL FRENTE. Diez metros y lindera con calle publica. POR ATRAS. Diez metros y lindera con propiedad de los vendedores. POR EL COSTADO DERECHO. Dieciocho metros y lindera con propiedad del Sr. Jesus Loor. POR EL COSTADO IZQUIERDO. Dieciocho metros y lindera con propiedad de Francisco Zambrano. Teniendo una superficie total de CIENTO O C H E N T A M E T R O S C U A D R A D O S .

b.- Apellidos, Nombres y Domicilio de las Partes:

Calidad	Cédula o R.U.C.	Nombre y/o Razón Social	Estado Civil	Domicilio
Comprador	80-0000000005560	Loor Pico Diana Nataly	(Ninguno)	Manta
Comprador	80-0000000005559	Loor Pico Sofia Ximena	(Ninguno)	Manta
Vendedor	80-0000000005487	Delgado Cedeño Carmen Maria	Casado	Manta
Vendedor	80-0000000005485	Delgado Cedeño Cesar Ruperto	Soltero	Manta
Vendedor	80-0000000005486	Delgado Cedeño Raul Alfredo	Casado	Manta
Vendedor	80-0000000005496	Fantauzzi Nedy	Casado	Manta
Vendedor	80-0000000005495	Proaño Cabrera Carlos Eduardo	Casado	Manta

c.- Esta inscripción se refiere a la(s) que consta(n) en:

Libro:	No. Inscripción:	Fec. Inscripción:	Folio Inicial:	Folio final:
Compra Venta	365	19-feb-2003	3721	3733

4 / 27 Compraventa

Inscrito el : viernes, 10 de diciembre de 2004

Tomo: 1 Folio Inicial: 11.809 - Folio Final: 11.822

Número de Inscripción: 2.636 Número de Repertorio: 5.710

Oficina donde se guarda el original: Notaría Cuarta

Nombre del Cantón: Manta

Fecha de Otorgamiento/Providencia: miércoles, 24 de noviembre de 2004

Escritura/Juicio/Resolución:

Fecha de Resolución:

a.- Observaciones:

Los vendedores estan representados por el Sr. Orley Arnadio Zambrano Cuadros en calidad de Apoderado. Aceptacion de Compraventa y Compraventa de un lote de Terreno ubicado en el Barrio Las Cumbres camino a San Juan de Manta de la parroquia Tarqui del Canton Manta, comprendido dentro de los siguientes linderos y medidas. POR EL FRENTE. Veinte metros y lindera con calle publica. POR ATRAS. Veinte metros y lindera con propiedad de los vendedores. POR EL COSTADO DERECHO. Dieciocho metros y lindera con propiedad de los menores de edad Sofia y Diana Loor Pico. POR EL COSTADO IZQUIERDO. Dieciocho metros y lindera con propiedad de los vendedores. SUPERFICIE TOTAL. Trescientos sesenta metros cuadrados.

b.- Apellidos, Nombres y Domicilio de las Partes:

Calidad	Cédula o R.U.C.	Nombre y/o Razón Social	Estado Civil	Domicilio
Comprador	13-04668625	Zambrano Zambrano Francisco Bienvenido	Casado(*)	Manta
Vendedor	80-0000000005487	Delgado Cedeño Carmen Maria	Casado	Manta
Vendedor	80-0000000005485	Delgado Cedeño Cesar Ruperto	Soltero	Manta
Vendedor	80-0000000005486	Delgado Cedeño Raul Alfredo	Casado	Manta
Vendedor	80-0000000005496	Fantauzzi Nedy	Casado	Manta
Vendedor	80-0000000005495	Proaño Cabrera Carlos Eduardo	Casado	Manta



c.- Esta inscripción se refiere a la(s) que consta(n) en:

Libro: No.Inscripción: Fec. Inscripción: Folio Inicial: Folio final:
Compra Venta 365 19-feb-2003 3721 3733

5 / 27 Compraventa

Inscrito el : viernes, 10 de diciembre de 2004

Tomo: 1 Folio Inicial: 11.823 - Folio Final: 11.835

Número de Inscripción: 2.637 Número de Repertorio: 5.711

Oficina donde se guarda el original: Notaría Cuarta

Nombre del Cantón: Manta

Fecha de Otorgamiento/Providencia: miércoles, 24 de noviembre de 2004

Escritura/Juicio/Resolución:

Fecha de Resolución:

a.- Observaciones:

Terreno Ubicado en el Barrio Las Cumbres, camino a San Juan de Manta de la parroquia Tarqui del Cantón Manta. Comprendido dentro de las siguientes medidas y linderos, por el Frente, diez metros y lindera con calle pública. Por Atrás, Diez metros y lindera con propiedad de los vendedores, por el costado Derecho, dieciocho metros y lindera con propiedad del Sr. Jorge Álava Castro, y por el costado Izquierdo, dieciocho metros y lindera con propiedad de las menores de edad Sofia y Diana Loor Pico. Teniendo una superficie total de CIENTO OCHENTA METROS

C U A D R A D O S

b.- Apellidos, Nombres y Domicilio de las Partes:

Calidad	Cédula o R.U.C.	Nombre y/o Razón Social	Estado Civil	Domicilio
Comprador	13-03798886	Loor Pisco Jesus Agustin	Casado(*)	Manta
Vendedor	80-0000000005487	Delgado Cedeño Carmen Maria	Casado	Manta
Vendedor	80-0000000005485	Delgado Cedeño Cesar Ruperto	Soltero	Manta
Vendedor	80-0000000005486	Delgado Cedeño Raul Alfredo	Casado	Manta
Vendedor	80-0000000005496	Fantauzzi Nedy	Casado	Manta
Vendedor	80-0000000005495	Proaño Cabrera Carlos Eduardo	Casado	Manta

c.- Esta inscripción se refiere a la(s) que consta(n) en:

Libro: No.Inscripción: Fec. Inscripción: Folio Inicial: Folio final:
Compra Venta 365 19-feb-2003 3721 3733

6 / 27 Compraventa

Inscrito el : jueves, 16 de diciembre de 2004

Tomo: 1 Folio Inicial: 12.692 - Folio Final: 12.705

Número de Inscripción: 2.700 Número de Repertorio: 5.829

Oficina donde se guarda el original: Notaría Cuarta

Nombre del Cantón: Manta

Fecha de Otorgamiento/Providencia: miércoles, 24 de noviembre de 2004

Escritura/Juicio/Resolución:

Fecha de Resolución:

a.- Observaciones:

Terreno Ubicado en el Barrio Las Cumbres, camino a San Juan de Manta de la parroquia Tarqui del Cantón Manta. Comprendido dentro de las siguientes medidas y linderos, por el Frente, veinte metros y lindera con calle pública, por Atrás, veinte metros y lindera con propiedad de los vendedores, por el costado Derecho, dieciocho metros y propiedad de los vendedores y por el costado Izquierdo, dieciocho metros y lindera con propiedad de Jorge Álava castro. Teniendo una superficie total de TRESCIENTOS SESENTA METROS CUADRADOS.

b.- Apellidos, Nombres y Domicilio de las Partes:

Calidad	Cédula o R.U.C.	Nombre y/o Razón Social	Estado Civil	Domicilio
Comprador	80-0000000005611	Alava Castro Segundo Victor	Casado(*)	Manta
Comprador	80-0000000005487	Delgado Cedeño Carmen Maria	Casado	Manta
Vendedor	80-0000000005485	Delgado Cedeño Cesar Ruperto	Soltero	Manta
Vendedor	80-0000000005486	Delgado Cedeño Raul Alfredo	Casado	Manta
Vendedor	80-0000000005496	Fantauzzi Nedy	Casado	Manta
Vendedor	80-0000000005495	Proaño Cabrera Carlos Eduardo	Casado	Manta



7 / 27 Compraventa

Inscrito el : jueves, 16 de diciembre de 2004
 Tomo: 1 Folio Inicial: 12.706 - Folio Final: 12.718
 Número de Inscripción: 2.701 Número de Repertorio: 5.830
 Oficina donde se guarda el original: Notaría Cuarta
 Nombre del Cantón: Manta
 Fecha de Otorgamiento/Providencia: miércoles, 24 de noviembre de 2004
 Escritura/Juicio/Resolución:
 Fecha de Resolución:



a.- Observaciones:

Los vendedores estan representados por el Sr. Orley Arnaldo Zambrano Cuadros. Terreno Ubicado en el Barrio Las Cumbres, camino a San Juan de Manta de la parroquia Tarqui del Cantón Manta. Comprendido dentro de las siguientes medidas y linderos, por el Frente, veinte metros y lindera con calle pública. Por Atrás, veinte metros y lindera con propiedad de los vendedores. Por el costado Derecho, dieciocho metros y lindera con propiedad del Sr. Segundo Álava Castro y por el costado Izquierdo, dieciocho metros y lindera con propiedad del Sr. Jesús Loor Pisco. Teniendo una superficie total de TRESCIENTOS SESENTA METROS CUADRADOS.

b.- Apellidos, Nombres y Domicilio de las Partes:

Calidad	Cédula o R.U.C.	Nombre y/o Razón Social	Estado Civil	Domicilio
Comprador	80-000000005608	Alava Castro Jorge Homero	Casado(*)	Manta
Comprador	13-04984025	Alava Castro Jorge Homero	Casado(*)	Manta
Vendedor	80-000000005487	Delgado Cedeño Carmen Maria	Casado	Manta
Vendedor	80-000000005485	Delgado Cedeño Cesar Ruperto	Soltero	Manta
Vendedor	80-000000005486	Delgado Cedeño Raul Alfredo	Casado	Manta
Vendedor	80-000000005496	Fantauzzi Nedy	Casado	Manta
Vendedor	80-000000005495	Proaño Cabrera Carlos Eduardo	Casado	Manta

c.- Esta inscripción se refiere a la(s) que consta(n) en:

Libro:	No. Inscripción:	Fec. Inscripción:	Folio Inicial:	Folio final:
Compra Venta	365	19-feb-2003	3721	3733

8 / 27 Compraventa

Inscrito el : lunes, 31 de enero de 2005
 Tomo: 1 Folio Inicial: 3.953 - Folio Final: 3.954
 Número de Inscripción: 278 Número de Repertorio: 499
 Oficina donde se guarda el original: Notaría Cuarta
 Nombre del Cantón: Manta
 Fecha de Otorgamiento/Providencia: martes, 21 de diciembre de 2004
 Escritura/Juicio/Resolución:
 Fecha de Resolución:



a.- Observaciones:

Un lote de Terreno ubicado en el Barrio Las Cumbres camino a San Juan de Manta de la parroquia Tarqui del Canton Manta comprendido dentro de las siguientes medidas y linderos. POR EL FRENTE. Diez metros y lindera con calle publica - Via a San Juan de Manta. POR ATRAS. Diez metros y lindera con propiedad de los vendedores. POR EL COSTADO DERECHO. Veinte metros y lindera con propiedad de los vendedores. POR EL COSTADO IZQUIERDO. Veinte metros y lindera con Reservorio de EAPAM. SUPERFICIE TOTAL: Doscientos m e t r o s c u a d r a d o s .

b.- Apellidos, Nombres y Domicilio de las Partes:


Calidad	Cédula o R.U.C.	Nombre y/o Razón Social	Estado Civil	Domicilio
Comprador	08-01715996	Bravo Ramos Francisco Laurentino	Soltero	Manta
Vendedor	80-000000005487	Delgado Cedeño Carmen Maria	Casado	Manta
Vendedor	80-000000005485	Delgado Cedeño Cesar Ruperto	Soltero	Manta
Vendedor	80-000000005486	Delgado Cedeño Raul Alfredo	Casado	Manta
Vendedor	80-000000005496	Fantauzzi Nedy	Casado	Manta
Vendedor	80-000000005495	Proaño Cabrera Carlos Eduardo	Casado	Manta

c.- Esta inscripción se refiere a la(s) que consta(n) en:

Libro:	No. Inscripción:	Fec. Inscripción:	Folio Inicial:	Folio final:
Compra Venta	365	19-feb-2003	3721	3733

9 / 27 Compraventa

Inscrito el : jueves, 03 de febrero de 2005
 Tomo: 1 Folio Inicial: 4.532 - Folio Final: 4.544
 Número de Inscripción: 326 Número de Repertorio: 579
 Oficina donde se guarda el original: Notaría Cuarta
 Nombre del Cantón: Manta
 Fecha de Otorgamiento/Providencia: miércoles, 29 de diciembre de 2004
 Escritura/Juicio/Resolución:
 Fecha de Resolución:



a.- Observaciones:

Los vendedores por sus propios derechos y a través de su apoderado tienen a bien dar en venta real a favor de la Ingeniera quien compra y adquiere para si Un lote de terreno ubicado en el Barrio Las Cumbres, parroquia a San Juan de Manta de la parroquia Tarqui del Canton Manta. POR EL FRENTE. Veinticuatro metros cincuenta centímetros y lindera con calle publica. POR ATRAS. Cinco metros y lindera con propiedad de los vendedores. POR EL COSTADO DERECHO: Dieciocho metros y lindera con propiedad del Sr. Paco Zambrano. POR EL COSTADO IZQUIERDO. Veintiseis metros cincuenta centímetros y lindera con calle publica. SUPERFICIE TOTAL: Doscientos sesenta y cinco metros cuadrados veinte centímetros cuadrados.

b.- Apellidos, Nombres y Domicilio de las Partes:

Calidad	Cédula o R.U.C.	Nombre y/o Razón Social	Estado Civil	Domicilio
Comprador	80-000000005615	Perez Bravo Sixta Edith	Soltero	Manta
Vendedor	80-000000005487	Delgado Cedeño Carmen Maria	Casado	Manta
Vendedor	80-000000005485	Delgado Cedeño Cesar Ruperto	Soltero	Manta
Vendedor	80-000000005486	Delgado Cedeño Raul Alfredo	Casado	Manta
Vendedor	80-000000005496	Fantauzzi Nedy	Casado	Manta
Vendedor	80-000000005495	Proaño Cabrera Carlos Eduardo	Casado	Manta

c.- Esta inscripción se refiere a la(s) que consta(n) en:

Libro:	No. Inscripción:	Fec. Inscripción:	Folio Inicial:	Folio final:
Compra Venta	365	19-feb-2003	3721	3733

10 / 27 Compraventa

Inscrito el : jueves, 23 de febrero de 2006
 Tomo: 1 Folio Inicial: 7.424 - Folio Final: 7.436
 Número de Inscripción: 584 Número de Repertorio: 990
 Oficina donde se guarda el original: Notaría Cuarta
 Nombre del Cantón: Manta
 Fecha de Otorgamiento/Providencia: miércoles, 01 de febrero de 2006
 Escritura/Juicio/Resolución:
 Fecha de Resolución:



a.- Observaciones:

Un lote de Terreno ubicado en el Barrio 4 de Noviembre de la parroquia Tarqui del Canton Manta comprendido dentro de los siguientes linderos y medidas. POR EL FRENTE. Ochenta metros siete centímetros y calle publica. POR ATRAS. Ochenta metros siete centímetros y area que se reservan los vendedores. COSTADO DERECHO. Veinte metros y area que se reservan los vendedores. POR EL COSTADO IZQUIERDO. treinta metros y area que se reservan los vendedores. AREA TOTAL: Dos mil metros cuadrados.

b.- Apellidos, Nombres y Domicilio de las Partes:


Calidad	Cédula o R.U.C.	Nombre y/o Razón Social	Estado Civil	Domicilio
Comprador	17-18806100	Zambrano Rodriguez Manuel Ignacio	Soltero	Manta
Vendedor	80-000000005487	Delgado Cedeño Carmen Maria	Casado	Manta
Vendedor	80-000000005485	Delgado Cedeño Cesar Ruperto	Soltero	Manta
Vendedor	80-000000005486	Delgado Cedeño Raul Alfredo	Casado	Manta
Vendedor	80-000000005496	Fantauzzi Nedy	Casado	Manta
Vendedor	80-000000005495	Proaño Cabrera Carlos Eduardo	Casado	Manta

c.- Esta inscripción se refiere a la(s) que consta(n) en:

Libro:	No. Inscripción:	Fec. Inscripción:	Folio Inicial:	Folio final:

11 / 27 Compraventa

Inscrito el : lunes, 14 de julio de 2008
 Tomo: 45 Folio Inicial: 26.333 - Folio Final: 26.338
 Número de Inscripción: 1.869 Número de Repertorio: 3.652
 Oficina donde se guarda el original: Notaría Cuarta
 Nombre del Cantón: Manta
 Fecha de Otorgamiento/Providencia: martes, 06 de mayo de 2008
 Escritura/Juicio/Resolución:
 Fecha de Resolución:



a.- Observaciones:

COMPRAVENTA. Los Señores Cesar Ruperto Delgado Cedeño; los cónyuges Sr. Carlos Eduardo Proaño Cabrera y Sra. Carmen María Delgado de Proaño; los cónyuges Sr. Raul Alfredo Delgado Cedeño y Sra. Neidy Fantauzzi de Delgado debidamente representados por su Apoderado el Sr. Orley Arnaldo Zambrano Cuádras, según Poder que adjunta como habilitante. Lote de terreno ubicado en la Lotización María Herminda del Barrio Bellavista, de la Parroquia Tarqui del Cantón Manta, de la Manzana "A" Lote Quince, con una Sup. de Ciento ochenta metros cuadrados. Por el frente diez metros y calle publica, por atrás diez metros y propiedad de Abad Delgado reyes, por el costado derecho dieciocho metros y lote numero dieciseis, por el costado izquierdo dieciocho metros y lote numero catorce . con un area total de ciento ochenta metros cuadrados.

b.- Apellidos, Nombres y Domicilio de las Partes:

Calidad	Cédula o R.U.C.	Nombre y/o Razón Social	Estado Civil	Domicilio
Comprador	13-00667688	Delgado Roca Blanca Leonor	Casado	Manta
Comprador	13-00637269	Manrique Villacreses Anibal Olmedo	Casado	Manta
Vendedor	80-000000005487	Delgado Cedeño Carmen Maria	Casado	Manta
Vendedor	80-000000005485	Delgado Cedeño Cesar Ruperto	(Ninguno)	Manta
Vendedor	80-000000005486	Delgado Cedeño Raul Alfredo	Casado	Manta
Vendedor	80-000000005496	Fantauzzi Nedy	Casado	Manta
Vendedor	80-000000005495	Proaño Cabrera Carlos Eduardo	Casado	Manta

c.- Esta inscripción se refiere a la(s) que consta(n) en:

Libro:	No. Inscripción:	Fec. Inscripción:	Folio Inicial:	Folio final:
Compra Venta	365	19-feb-2003	3721	3733

12 / 27 Compraventa

Inscrito el : martes, 21 de octubre de 2008
 Tomo: 75 Folio Inicial: 42.975 - Folio Final: 42.989
 Número de Inscripción: 2.981 Número de Repertorio: 5.858
 Oficina donde se guarda el original: Notaría Cuarta
 Nombre del Cantón: Manta
 Fecha de Otorgamiento/Providencia: miércoles, 30 de julio de 2008
 Escritura/Juicio/Resolución:
 Fecha de Resolución:



a.- Observaciones:

Los Vendedores estan debidamente representados por su Apoderado el Señor Orley Arnaldo Zambrano Cuadros. Un lote de terreno ubicado en la Lotización Maria Herminda del Barrio Bellavista, de la Parroquia Tarqui del Cantón Manta, de la Manzana "A", lotes "Tres". que tiene por el frente diez metros y calle publica. Por atrás diez metros y propiedad del señor Abad Delgado Reyes, por el costado derecho dieciocho metros, y lote numero cuatro y por el costado izquierdo dieciocho metros y lote numero dos. Con un area total de Ciento ochenta metros cuadrados.

b.- Apellidos, Nombres y Domicilio de las Partes:

Calidad	Cédula o R.U.C.	Nombre y/o Razón Social	Estado Civil	Domicilio
Comprador	13-04282989	Delgado Garcia Patricio Gabriel	Soltero	Manta
Vendedor	80-0000000015324	Delgado Carmen Maria	Casado(*)	Manta
Vendedor	80-000000005485	Delgado Cedeño Cesar Ruperto	(Ninguno)	Manta
Vendedor	80-000000005486	Delgado Cedeño Raul Alfredo	Casado(*)	Manta
Vendedor	80-0000000015325	Fantauzzi Neidy	Casado(*)	Manta
Vendedor	80-000000005495	Proaño Cabrera Carlos Eduardo	Casado(*)	Manta

c.- Esta inscripción se refiere a la(s) que consta(n) en:

Libro:	No. Inscripción:	Fec. Inscripción:	Folio Inicial:	Folio final:
Compra Venta	365	19-feb-2003	3721	3733

Certificación impresa por: Laut

Ficha Registral: 3833

Página 7 de 15

13 / 27 Compraventa

Inscrito el : lunes, 27 de octubre de 2008

Tomo: 76 Folio Inicial: 43.707 - Folio Final: 43.723

Número de Inscripción: 3.036 Número de Repertorio: 5.997

Oficina donde se guarda el original: Notaría Cuarta

Nombre del Cantón: Manta

Fecha de Otorgamiento/Providencia: martes, 08 de julio de 2008

Escritura/Juicio/Resolución:

Fecha de Resolución:

a.- Observaciones:

Un lote de terreno ubicado en la Lotización Maria Herminda del barrio bellavista, de la parroquia tarqui del canton Manta, manzana A lote cinco, que tiene por el frente diez metros y calle publica, por atras diez metros y propiedad del señor Abad Delgado Reyes, por el costado derecho dieciocho metros y lote numero seis, por el costado izquierdo dieciocho metros y lote numero cuatro. con. Con un area total de ciento ochenta metros cuadrados.

b.- Apellidos, Nombres y Domicilio de las Partes:

Calidad	Cédula o R.U.C.	Nombre y/o Razón Social	Estado Civil	Domicilio
Comprador	13-02107758	Miranda Mero Samuel Washington	Casado	Manta
Comprador	13-04648791	Toala Alvia Carmen Margarita	Casado	Manta
Vendedor	80-0000000015324	Delgado Carmen Maria	Casado	Manta
Vendedor	80-0000000005485	Delgado Cedeño Cesar Ruperto	(Ninguno)	Manta
Vendedor	80-0000000005486	Delgado Cedeño Raul Alfredo	Casado	Manta
Vendedor	80-0000000005496	Fantauzzi Nedy	Casado	Manta
Vendedor	80-0000000005495	Proaño Cabrera Carlos Eduardo	Casado	Manta

c.- Esta inscripción se refiere a la(s) que consta(n) en:

Libro:	No.Inscripción:	Fec. Inscripción:	Folio Inicial:	Folio final:
Compra Venta	365	19-feb-2003	3721	3733

14 / 27 Compraventa

Inscrito el : jueves, 30 de octubre de 2008

Tomo: 77 Folio Inicial: 44.285 - Folio Final: 44.302

Número de Inscripción: 3.078 Número de Repertorio: 6.076

Oficina donde se guarda el original: Notaría Cuarta

Nombre del Cantón: Manta

Fecha de Otorgamiento/Providencia: jueves, 18 de septiembre de 2008

Escritura/Juicio/Resolución:

Fecha de Resolución:

a.- Observaciones:

Compraventa relacionada con un lote de terreno ubicado en la Lotización Maria Erminda del Barrio Bellavista de la Parroquia Tarqui del Canton Manta, de la Manzana B, lote veintinueve, con una area de ciento sesenta y dos metros cuadrados. Linderando por el frente con nueve metros y calle publica. Por atras con nueve metros y propiedad particular, por el costado derecho con dieciocho metros y lote numero venticinco, por el costado izquierdo con dieciocho metros y area sobrante de los propietarios, Con un area total de ciento sesenta y dos metros cuadrados.

b.- Apellidos, Nombres y Domicilio de las Partes:

Calidad	Cédula o R.U.C.	Nombre y/o Razón Social	Estado Civil	Domicilio
Comprador	13-08730876	Intriago Palacios Cinthia Isabel	Casado	Manta
Comprador	13-09024352	Jaramillo Ruiz Edison Javier	Casado	Manta
Vendedor	80-0000000015324	Delgado Carmen Maria	Casado	Manta
Vendedor	80-0000000005485	Delgado Cedeño Cesar Ruperto	(Ninguno)	Manta
Vendedor	80-0000000005486	Delgado Cedeño Raul Alfredo	Casado	Manta
Vendedor	80-0000000015325	Fantauzzi Neidy	Casado	Manta
Vendedor	80-0000000005495	Proaño Cabrera Carlos Eduardo	Casado	Manta


c.- Esta inscripción se refiere a la(s) que consta(n) en:

Libro:	No.Inscripción:	Fec. Inscripción:	Folio Inicial:	Folio final:
Compra Venta	365	19-feb-2003	3721	3733



15 / 27 **Compraventa**

Inscrito el : viernes, 14 de noviembre de 2008
 Tomo: 82 Folio Inicial: 46.584 - Folio Final: 46.596
 Número de Inscripción: 3.252 Número de Repertorio: 6.419
 Oficina donde se guarda el original: Notaría Tercera
 Nombre del Cantón: Manta
 Fecha de Otorgamiento/Providencia: jueves, 17 de julio de 2008
 Escritura/Juicio/Resolución:
 Fecha de Resolución:



a.- Observaciones:

Una parte de Terreno que tiene. POR EL FRENTE. Treinta metros mas veintitres metros y lindera con calle publica POR ATRAS. Treinta metros mas trece metros sesenta y siete centímetros y lindera con Herederos Delgado (Ladera) POR EL COSTADO DERECHO: Veintidos metros siete centímetros desde el frente con angulo de sesenta y cinco grados hasta unirse con el lindero posterior con angulo de ciento quince grados. POR EL COSTADO IZQUIERDO. Veinte metros y lindera con propiedad particular. SUPERFICIE TOTAL: Novecientos sesenta y seis metros cuadrados setenta y tres decímetros cuadrados.

b.- Apellidos, Nombres y Domicilio de las Partes:

Calidad	Cédula o R.U.C.	Nombre y/o Razón Social	Estado Civil	Domicilio
Comprador	13-04010620	Zambrano Cedeño Fidel Enver	Casado(*)	Manta
Vendedor	80-000000005487	Delgado Cedeño Carmen Maria	Casado	Manta
Vendedor	80-000000005485	Delgado Cedeño Cesar Ruperto	Soltero	Manta
Vendedor	80-000000005486	Delgado Cedeño Raul Alfredo	Casado	Manta
Vendedor	80-000000015325	Fantauzzi Neidy	Casado	Manta
Vendedor	80-000000016780	Proaño Cabrera Eduardo Carlos	Casado	Manta

c.- Esta inscripción se refiere a la(s) que consta(n) en:

Libro:	No. Inscripción:	Fec. Inscripción:	Folio Inicial:	Folio final:
Compra Venta	365	19-feb-2003	3721	3733

16 / 27 **Compraventa**

Inscrito el : miércoles, 19 de noviembre de 2008
 Tomo: 1 Folio Inicial: 1 - Folio Final: 1
 Número de Inscripción: 3.283 Número de Repertorio: 6.510
 Oficina donde se guarda el original: Notaría Cuarta
 Nombre del Cantón: Manta
 Fecha de Otorgamiento/Providencia: viernes, 11 de julio de 2008
 Escritura/Juicio/Resolución:
 Fecha de Resolución:



a.- Observaciones:

Un lote de Terreno ubicado en la Lotización Maria Herminda del Barrio Bellavista de la parroquia Tarqui del Cantón Manta de la manzana A, lote cuatro que comprenden de las siguientes medidas y linderos. POR EL FRENTE: Diez metros y calle publica. POR ATRAS: Diez metros y propiedad del Sr. Abad Delgado Reyes. POR EL COSTADO DERECHO: Dieciocho metros y lote numero cinco. POR EL COSTADO IZQUIERDO: Dieciocho metros y lote numero tres. AREA TOTAL. Ciento ochenta metros cuadrados.

b.- Apellidos, Nombres y Domicilio de las Partes:

Calidad	Cédula o R.U.C.	Nombre y/o Razón Social	Estado Civil	Domicilio
Comprador	13-01776686	Lopez Chavez Zenon Maximino	Casado	Manta
Comprador	13-04561879	Pinargote Santana Rosa Georgina	Casado	Manta
Vendedor	80-000000015324	Delgado Carmen Maria	(Ninguno)	Manta
Vendedor	80-000000005485	Delgado Cedeño Cesar Ruperto	(Ninguno)	Manta
Vendedor	80-000000005486	Delgado Cedeño Raul Alfredo	(Ninguno)	Manta
Vendedor	80-000000005496	Fantauzzi Nedy	(Ninguno)	Manta
Vendedor	80-000000005495	Proaño Cabrera Carlos Eduardo	(Ninguno)	Manta

c.- Esta inscripción se refiere a la(s) que consta(n) en:

Libro:	No. Inscripción:	Fec. Inscripción:	Folio Inicial:	Folio final:
Compra Venta	365	19-feb-2003	3721	3733

17 / 27 Compraventa

Inscrito el : viernes, 05 de diciembre de 2008

Tomo: 90 Folio Inicial: 51.296 - Folio Final: 51.311
 Número de Inscripción: 3.521 Número de Repertorio: 6.989
 Oficina donde se guarda el original: Notaría Cuarta
 Nombre del Cantón: Manta

Fecha de Otorgamiento/Providencia: lunes, 14 de julio de 2008

Escritura/Juicio/Resolución:

Fecha de Resolución:

a.- Observaciones:

El Sr. Orley Arnaldo Zambrano Cuadros en calidad de Apoderado de los señores Cesar Ruperto Delgado Cedeño, los cónyuges Sr. Carlos Eduardo Proaño Cabrera y Carmen Maria Delgado, los cónyuges Raul Alfredo Delgado Cedeño y Neidy Fantauzzi de Delgado. Un lote de Terreno ubicado en la Lotización Maria Herminda del Barrio Bellavista de la parroquia Tarqui del Canton Manta de la manzana B, lote 26 que comprende de las siguientes medidas y linderos. POR EL FRENTE. Doce metros y calle publica. POR ATRAS. Doce metros y propiedad particular. POR EL COSTADO DERECHO: Dieciocho metros y lote numero veinticinco. POR EL COSTADO IZQUIERDO. Dieciocho metros y lote numero veintisiete. AREA TOTAL. Doscientos dieciseis metros cuadrados.

b.- Apellidos, Nombres y Domicilio de las Partes:

Calidad	Cédula o R.U.C.	Nombre y/o Razón Social	Estado Civil	Domicilio
Comprador	13-04237033	Alvia Acosta Luis Epifanio	Casado	Manta
Comprador	13-04645425	Chavez Macias Melida Narcisa	Casado	Manta
Vendedor	80-0000000015324	Delgado Carmen Maria	Casado	Manta
Vendedor	80-0000000005485	Delgado Cedeño Cesar Ruperto	(Ninguno)	Manta
Vendedor	80-0000000005486	Delgado Cedeño Raul Alfredo	Casado	Manta
Vendedor	80-0000000015325	Fantauzzi Neidy	Casado	Manta
Vendedor	80-0000000005495	Proaño Cabrera Carlos Eduardo	Casado	Manta

c.- Esta inscripción se refiere a la(s) que consta(n) en:

Libro:	No. Inscripción:	Fec. Inscripción:	Folio Inicial:	Folio final:
Compra Venta	365	19-feb-2003	3721	3733

18 / 27 Compraventa

Inscrito el : viernes, 19 de diciembre de 2008

Tomo: 96 Folio Inicial: 54.479 - Folio Final: 54.494
 Número de Inscripción: 3.712 Número de Repertorio: 7.379
 Oficina donde se guarda el original: Notaría Cuarta
 Nombre del Cantón: Manta

Fecha de Otorgamiento/Providencia: jueves, 03 de julio de 2008

Escritura/Juicio/Resolución:

Fecha de Resolución:

á.- Observaciones:

Un lote de Terreno ubicado en la Lotización Maria Herminda del Barrio Vellavista de la parroquia Tarqui del Canton Manta de la manzana B lote veintidos que comprenden de las siguientes medidas y linderos. POR EL FRENTE: Trece metros treinta y tres centímetros y calle publica. POR ATRAS. Trece metros y propiedad particular. POR EL COSTADO DERECHO. Dieciocho metros y calle publica. POR EL COSTADO IZQUIERDO. Dieciocho metros y lote numero veintitres. AREA TOTAL. Doscientos cuarenta y cinco metros cuadrados noventa y seis.

b.- Apellidos, Nombres y Domicilio de las Partes:

Calidad	Cédula o R.U.C.	Nombre y/o Razón Social	Estado Civil	Domicilio
Comprador	13-00206487	Alvia Mero Camilo Enrique	Casado	Manta
Comprador	13-00630157	Anchundia Mero Rosa Angela	Casado	Manta
Vendedor	80-0000000015324	Delgado Carmen Maria	Casado	Manta
Vendedor	80-0000000005485	Delgado Cedeño Cesar Ruperto	(Ninguno)	Manta
Vendedor	80-0000000005486	Delgado Cedeño Raul Alfredo	Casado	Manta
Vendedor	80-0000000015325	Fantauzzi Neidy	Casado	Manta
Vendedor	80-0000000005495	Proaño Cabrera Carlos Eduardo	Casado	Manta



19 / 27 Compraventa

Inscrito el : miércoles, 14 de enero de 2009
 Tomo: 5 Folio Inicial: 2.430 - Folio Final: 2.445
 Número de Inscripción: 152 Número de Repertorio: 242
 Oficina donde se guarda el original: Notaría Cuarta
 Nombre del Cantón: Manta
 Fecha de Otorgamiento/Providencia: martes, 23 de diciembre de 2008
 Escritura/Juicio/Resolución:
 Fecha de Resolución:



a.- Observaciones:

Compraventa. Los Vendedores representados por medio de su apoderado el Sr. Orley Arnaldo Zambrano Cuadros. Un lote de terreno ubicado en el Barrio Bellavista de la parroquia Tarqui del Cantón Manta. Que comprende las siguientes medidas y linderos. POR EL FRENTE; Con quince metros cincuenta y siete centímetros lindera con calle publica. POR ATRAS: Con treinta y cinco metros tres centímetros y lindera con lotes numeros treinta y tres treinta y cuatro y treinta y seis y treinta y ocho. POR EL COSTADO DERECHO: Con veintiseis metros cuarenta y nueve centímetros y lindera con calle publica. POR EL COSTADO IZQUIERDO. Con dieciocho metros y lindera con lote numero treinta y nueve. AREA TOTAL. Cuatrocientos cincuenta y seis metros cuadrados con noventa y siete centímetros cuadrados.

b.- Apellidos, Nombres y Domicilio de las Partes:

Calidad	Cédula o R.U.C.	Nombre y/o Razón Social	Estado Civil	Domicilio
Comprador	16-00265951	Alarcon Zambrano Raul Eduardo	Casado	Manta
Vendedor	80-0000000015324	Delgado Carmen Maria	Casado	Manta
Vendedor	80-0000000005485	Delgado Cedeño Cesar Ruperto	(Ninguno)	Manta
Vendedor	80-0000000005486	Delgado Cedeño Raul Alfredo	Casado	Manta
Vendedor	80-0000000015325	Fantauzzi Neidy	Casado	Manta
Vendedor	80-0000000005495	Proaño Cabrera Carlos Eduardo	Casado	Manta

c.- Esta inscripción se refiere a la(s) que consta(n) en:

Libro:	No. Inscripción:	Fec. Inscripción:	Folio Inicial:	Folio final:
Compra Venta	365	19-feb-2003	3721	3733

20 / 27 Compraventa

Inscrito el : martes, 12 de mayo de 2009
 Tomo: 37 Folio Inicial: 22.473 - Folio Final: 22.491
 Número de Inscripción: 1.362 Número de Repertorio: 2.686
 Oficina donde se guarda el original: Notaría Cuarta
 Nombre del Cantón: Manta
 Fecha de Otorgamiento/Providencia: martes, 07 de abril de 2009
 Escritura/Juicio/Resolución:
 Fecha de Resolución:



a.- Observaciones:

Compraventa. Los Vendedores representados por medio de su apoderado el Sr. Orley Arnaldo Zambrano Cuadros. de un lote de terreno ubicado en la Lotización Maria Herminda del Barrio Bellavista de la Parroquia Tarqui del Cantón Manta., de la Manzana A, lote dos, y tiene los siguientes medidas y linderos, por el frente, diez metros y calle publica, por atras diez metros y propiedad del Señor Abad Delgado Reyes, por el costado derecho, dieciocho metros y lote numero tres, por el costado Izquierdo, dieciocho metros y lote numero uno, con una area total de ciento ochenta metros cuadrados.

b.- Apellidos, Nombres y Domicilio de las Partes:

Calidad	Cédula o R.U.C.	Nombre y/o Razón Social	Estado Civil	Domicilio
Comprador	13-00162102	Bailon Piguave Carlos Humberto	Casado	Manta
Comprador	13-00989157	Santana Santana Ernestina Rita	Casado	Manta
Vendedor	80-0000000015324	Delgado Carmen Maria	Casado	Manta
Vendedor	80-0000000005485	Delgado Cedeño Cesar Ruperto	(Ninguno)	Manta
Vendedor	80-0000000005486	Delgado Cedeño Raul Alfredo	Casado	Manta
Vendedor	80-0000000015325	Fantauzzi Neidy	Casado	Manta
Vendedor	80-0000000005495	Proaño Cabrera Carlos Eduardo	Casado	Manta

c.- Esta inscripción se refiere a la(s) que consta(n) en:

Libro: No.Inscripción: Fec. Inscripción: Folio Inicial: Folio final:
 Compra Venta 365 19-feb-2003 3721 3733

21 / 27 Compraventa

Inscrito el : jueves, 14 de mayo de 2009
 Tomo: 38 Folio Inicial: 22.992 - Folio Final: 23.006
 Número de Inscripción: 1.395 Número de Repertorio: 2.741
 Oficina donde se guarda el original: Notaría Cuarta
 Nombre del Cantón: Manta
 Fecha de Otorgamiento/Providencia: lunes, 20 de abril de 2009
 Escritura/Juicio/Resolución:
 Fecha de Resolución:



a.- Observaciones:

Compraventa de lote de terreno No. 19 Mz. A Lotización Maria Herminda. del Barrio Bellavista de la parroquia Tarqui. Los vendedores debidamente representados por su Apoderado el Señor Orley Arnaldo Zambrano Cuadros, según consta del Poder Especial. Un lote de terreno ubicado en la Lotización Maria Herminda del Barrio Bellavista de la Parroquia tarqui del Canton Manta de la Manzana A, el lote diecinueve que comprende de la siguientes medidas y linderos, por el frente ocho metros y calle publica, por atras, ocho metros y propiedad del Señor Abad Delgado Reyes, por el costado derecho, dieciocho metros y lote numero veinte, por el costado Izquierdo, dieciocho metros y lote número dieciocho con una area total de ciento cuarenta y cuatro metros cuadrados.

b.- Apellidos, Nombres y Domicilio de las Partes:

Calidad	Cédula o R.U.C.	Nombre y/o Razón Social	Estado Civil	Domicilio
Comprador	13-00029921	Lopez Delgado Maria Leonor	Viudo	Manta
Vendedor	80-0000000015324	Delgado Carmen Maria	Casado	Manta
Vendedor	80-0000000005485	Delgado Cedeño Cesar Ruperto	(Ninguno)	Manta
Vendedor	80-0000000005486	Delgado Cedeño Raul Alfredo	Casado	Manta
Vendedor	80-0000000015325	Fantauzzi Neidy	Casado	Manta
Vendedor	80-0000000005495	Proaño Cabrera Carlos Eduardo	Casado	Manta

c.- Esta inscripción se refiere a la(s) que consta(n) en:

Libro: No.Inscripción: Fec. Inscripción: Folio Inicial: Folio final:
 Compra Venta 365 19-feb-2003 3721 3733

22 / 27 Compraventa

Inscrito el : lunes, 01 de junio de 2009
 Tomo: 43 Folio Inicial: 26.116 - Folio Final: 26.131
 Número de Inscripción: ~~1.595~~ Número de Repertorio: 3.104
 Oficina donde se guarda el original: Notaría Cuarta
 Nombre del Cantón: Manta
 Fecha de Otorgamiento/Providencia: martes, 05 de mayo de 2009
 Escritura/Juicio/Resolución:
 Fecha de Resolución:



a.- Observaciones:

Compraventa. Los Vendedores representados por medio de su apoderado el Sr. Orley Arnaldo Zambrano Cuadros. de un lote de terreno ubicado en la Lotización Maria Herminda del Barrio Bellavista de la Parroquia Tarqui del Canton Manta de la Manzana A, lote cincuenta y cuatro, y dentro de las siguientes medidas por el frente diez metros tres centímetros y calle publica, por atras, diez metros un centímetros y lote numero cincuenta y tres, por el costado derecho, dieciocho metros siete centímetros y lote numero cincuenta y seis, por el costado Izquierdo, dieciocho metros y lote numero cincuenta y dos, con una area total de ciento ochenta metros cuadrados.

b.- Apellidos, Nombres y Domicilio de las Partes:

Calidad	Cédula o R.U.C.	Nombre y/o Razón Social	Estado Civil	Domicilio
Comprador	13-08543170	Menendez Zamora Henry Maximino	Soltero	Manta
Vendedor	80-0000000015324	Delgado Carmen Maria	Casado	Manta
Vendedor	80-0000000005485	Delgado Cedeño Cesar Ruperto	(Ninguno)	Manta
Vendedor	80-0000000005486	Delgado Cedeño Raul Alfredo	Casado	Manta
Vendedor	80-0000000015325	Fantauzzi Neidy	Casado	Manta

c.- Esta inscripción se refiere a la(s) que consta(n) en:

Libro:	No.Inscripción:	Fec. Inscripción:	Folio Inicial:	Folio final:
Compra Venta	365	19-feb-2003	3721	3733

25 / 27 **Compraventa**

Inscrito el : viernes, 03 de diciembre de 2010

Tomo: 82 Folio Inicial: 51.816 - Folio Final: 51.830

Número de Inscripción: 2.949 Número de Repertorio: 6.671

Oficina donde se guarda el original: Notaría Cuarta

Nombre del Cantón: Manta

Fecha de Otorgamiento/Providencia: miércoles, 30 de julio de 2008

Escritura/Juicio/Resolución:

Fecha de Resolución:

a.- Observaciones:

El Señor Orley Arnaldo Zambrano Cuadros, Apoderado Especial de los Señores Vendedores. Un lote de terreno ubicado en la Lotización Maria Herminda del Barrio Bellavista de la Parroquia Tarqui del Cantón Manta de la Manzana "A" lote "Dieciseis". que comprenden de las siguientes medidas y linderos; POR EL FRENTE; diez metros y calle pública. POR ATRAS; diez metros y propiedad del señor Abad Delgado Reyes .POR EL COSTADO DERECHO; dieciocho metros y lote número diecisiete. POR EL COSTADO IZQUIERDO; dieciocho metros y lote número quince. CON UNA AREA TOTAL DE; ciento ochenta metros cuadrados.

b.- Apellidos, Nombres y Domicilio de las Partes:

Calidad	Cédula o R.U.C.	Nombre y/o Razón Social	Estado Civil	Domicilio
Comprador	80-0000000016420	Alonzo Garcia Hugo Egberto	Divorciado	Manta
Vendedor	80-0000000015324	Delgado Carmen Maria	Casado	Manta
Vendedor	80-0000000005485	Delgado Cedeño Cesar Ruperto	(Ninguno)	Manta
Vendedor	80-0000000005486	Delgado Cedeño Raul Alfredo	Casado	Manta
Vendedor	80-0000000015325	Fantauzzi Neidy	Casado	Manta
Vendedor	80-0000000005495	Proaño Cabrera Carlos Eduardo	Casado	Manta

c.- Esta inscripción se refiere a la(s) que consta(n) en:

Libro:	No.Inscripción:	Fec. Inscripción:	Folio Inicial:	Folio final:
Compra Venta	365	19-feb-2003	3721	3733

26 / 27 **Compraventa**

Inscrito el : jueves, 26 de julio de 2012

Tomo: 82 Folio Inicial: 36.323 - Folio Final: 36.340

Número de Inscripción: 1.934 Número de Repertorio: 4.284

Oficina donde se guarda el original: Notaría Cuarta

Nombre del Cantón: Manta

Fecha de Otorgamiento/Providencia: miércoles, 30 de mayo de 2012

Escritura/Juicio/Resolución:

Fecha de Resolución:

a.- Observaciones:

COMPRAVENTA un lote de terreno ubicado en la Lotización maria Erminda , actual barrio Bellavista de la Parroquia Tarqui del canton Manta , de la manzana B, lote 27 que tiene por el frente con ocho metros y calle publica. Por atras con ocho metros y propiedad particular. Por el costado derecho con dieciocho metros y lote veintiseis. por el costado izquierdo con dieciocho metros y lote numero veintiocho . con un area total de ciento cuarenta y cuatro metros cuadrados .

b.- Apellidos, Nombres y Domicilio de las Partes:

Calidad	Cédula o R.U.C.	Nombre y/o Razón Social	Estado Civil	Domicilio
Comprador	13-06117936	Palma Fernandez Fernando Richard	Casado	Manta
Comprador	13-07274066	Quiroz Moreira Leopoldina Margarita	Casado	Manta
Vendedor	80-0000000005487	Delgado Cedeño Carmen Maria	Casado	Manta
Vendedor	80-0000000005485	Delgado Cedeño Cesar Ruperto	Soltero	Manta
Vendedor	80-0000000005486	Delgado Cedeño Raul Alfredo	Casado	Manta
Vendedor	80-0000000005496	Fantauzzi Nedy	Casado	Manta
Vendedor	80-0000000005495	Proaño Cabrera Carlos Eduardo	Casado	Manta

c.- Esta inscripción se refiere a la(s) que consta(n) en:



Libro: No.Inscripción: Fec. Inscripción: Folio Inicial: Folio final:
Compra Venta 365 19-feb-2003 3721 3733

23 / 27 **Compraventa**

Inscrito el : miércoles, 13 de enero de 2010
Tomo: 3 Folio Inicial: 1.768 - Folio Final: 1.790
Número de Inscripción: 114 Número de Repertorio: 195
Oficina donde se guarda el original: Notaría Cuarta
Nombre del Cantón: Manta
Fecha de Otorgamiento/Providencia: jueves, 16 de julio de 2009
Eseritura/Juicio/Resolución:
Fecha de Resolución:



a.- Observaciones:

Compraventa. Los Vendedores representados por medio de su apoderado el Sr. Orley Arnaldo Zambrano Cuadros. de un lote numero veintiuno ubicado en la Lotizacion Maria Herminda del Barrio Bellavista de la Parroquia Tarqui del Canton Manta, y dentro de las siguientes medidas por el frente con un metros mas treinta y un metros treinta y nueve centímetros y calle publica, por atras, con treinta metros y propiedad del Señor Abad Delgado Reyes, por el costado derecho, con seis metros veintiu centímetros y area verdes por el costado Izquierdo, con dieciocho metros y lote numero veinte , con una area total de trescientos setenta metros cuadrados con veintidos centímetros

b.- Apellidos, Nombres y Domicilio de las Partes:

Calidad	Cédula o R.U.C.	Nombre y/o Razón Social	Estado Civil	Domicilio
Comprador	13-02140940	Marin Sanchez Wilson Roberto	Divorciado	Manta
Vendedor	80-0000000015324	Delgado Carmen Maria	Casado	Manta
Vendedor	80-0000000005485	Delgado Cedeño Cesar Ruperto	(Ninguno)	Manta
Vendedor	80-0000000005486	Delgado Cedeño Raul Alfredo	Casado	Manta
Vendedor	80-0000000015325	Fantauzzi Neidy	Casado	Manta
Vendedor	80-0000000005495	Proaño Cabrera Carlos Eduardo	Casado	Manta

c.- Esta inscripción se refiere a la(s) que consta(n) en:

Libro: No.Inscripción: Fec. Inscripción: Folio Inicial: Folio final:
Compra Venta 365 19-feb-2003 3721 3733

24 / 27 **Compraventa**

Inscrito el : lunes, 26 de julio de 2010
Tomo: 49 Folio Inicial: 30.628 - Folio Final: 30.644
Número de Inscripción: 1.751 Número de Repertorio: 4.054
Oficina donde se guarda el original: Notaría Cuarta
Nombre del Cantón: Manta
Fecha de Otorgamiento/Providencia: jueves, 07 de mayo de 2009
Eseritura/Juicio/Resolución:
Fecha de Resolución:



a.- Observaciones:

Compraventa. Los Vendedores representados por medio de su apoderado el Sr. Orley Arnaldo Zambrano Cuadros. de un lote de terreno ubicado en la Lotizacion Maria Herminda del Barrio Bellavista de la Parroquia Tarqui del Canton Manta, de la Manzana A, lote veinticuatro. que le comprende de las siguientes medidas y linderos, por el frente diez metros dos centímetros y calle publica, por atras, diez metros ochenta centímetros y propiedd particular, por el costado derecho, dieciocho metros y lote numero veintitres, por el costado izquierdo, dieciocho metros y lote numero veinticinco, con una area total de ciento ochenta y siete metros cuadrados treinta y siete centímetros

b.- Apellidos, Nombres y Domicilio de las Partes:

Calidad	Cédula o R.U.C.	Nombre y/o Razón Social	Estado Civil	Domicilio
Comprador	13-08149317	Mero Ramos Victor Ivan	Soltero	Manta
Vendedor	80-0000000015324	Delgado Carmen Maria	Casado(*)	Manta
Vendedor	80-0000000005485	Delgado Cedeño Cesar Ruperto	(Ninguno)	Manta
Vendedor	80-0000000005486	Delgado Cedeño Raul Alfredo	Casado(*)	Manta

27 / 27 **Compraventa**

Inscrito el : miércoles, 01 de agosto de 2012
 Tomo: 84 Folio Inicial: 37.384 - Folio Final: 37.402
 Número de Inscripción: 1.990 Número de Repertorio: 4.412
 Oficina donde se guarda el original: Notaría Cuarta
 Nombre del Cantón: Manta
 Fecha de Otorgamiento/Providencia: viernes, 06 de julio de 2012
 Escritura/Juicio/Resolución:



Fecha de Resolución:

a.- Observaciones:

COMPRAVENTA de un terreno ubivado en la lotización Maria Herminda del Barrio bellavista de la Parroquia Tarqui del canton Manta , lote veintiocho que tiene por el frente ocho metros y calle publica. Por atras ocho metros y propiedad particular.Por el costado derecho , dieciocho metros y lote numero veintisiete. Por el costado izquierdo dieciocho metros y lote numero veintinueve . con una superficie total de ciento cuarenta y cuatro metros cuadrados.

b.- Apellidos, Nombres y Domicilio de las Partes:

Calidad	Cédula o R.U.C.	Nombre y/o Razón Social	Estado Civil	Domicilio
Comprador	09-02657790	Vite Rodriguez Carlos Genaro	Viudo	Manta
Vendedor	80-000000030338	Delgado Carmen	Casado	Manta
Vendedor	80-000000005485	Delgado Cedeño Cesar Ruperto	Soltero	Manta
Vendedor	80-000000005486	Delgado Cedeño Raul Alfredo	Casado	Manta
Vendedor	80-000000015325	Fantauzzi Neidy	Casado	Manta
Vendedor	80-000000005495	Proaño Cabrera Carlos Eduardo	Casado	Manta

c.- Esta inscripción se refiere a la(s) que consta(n) en:

Libro:	No.Inscripción:	Fec. Inscripción:	Folio Inicial:	Folio final:
Compra Venta	365	19-feb-2003	3721	3733

TOTAL DE MOVIMIENTOS CERTIFICADOS:

Libro	Número de Inscripciones	Libro	Número de Inscripciones
Compra Venta	27		

Los movimientos Registrales que constan en esta Ficha son los únicos que se refieren al predio que se certifica.

Cualquier enmendadura, alteración o modificación al texto de este certificado lo invalida.

Emitted a las: 14:39:56 del miércoles, 14 de noviembre de 2012

A petición de: Sra. Divina Vera

Elaborado por : Laura Carmen Tigua Pincay
130635712-8




VALOR TOTAL PAGADO POR EL CERTIFICADO: \$ 7

Validez del Certificado 30 días, Excepto que se diera un traspaso de dominio o se emitiera un gravamen.





Jaime E. Delgado Intirago
Firma del Registrador

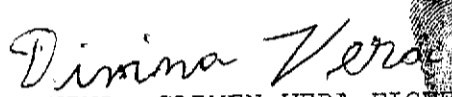

El interesado debe comunicar cualquier error en este Documento al Registrador de la Propiedad.

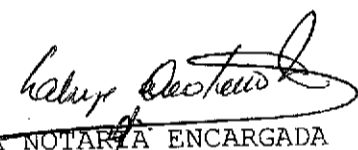


reales que como bien propio de los enajenantes, les correspondan o pudieren corresponderle, en consecuencia, en esta venta queda comprendido todo cuanto se encuentre bajo los linderos y mensuras declaradas.- **CUARTA: EL PRECIO.**- El precio pactado de común acuerdo entre las partes por esta compraventa es la suma de CINCO MIL CUATROCIENTOS NOVENTA Y SIETE CON 20/100 DOLARES DE LOS ESTADOS UNIDOS DE AMÉRICA, que el mandatario de los vendedores declaran tenerlo recibo en dinero en efectivo y moneda de curso legal, a su entera satisfacción de manos de la compradora.- **QUINTA: ACEPTACIÓN.**- Los comparecientes manifiestan que aceptan el contenido de este contrato por convenir a sus intereses y estar conforme con todo lo estipulado en el mismo.- **SEXTA: AUTORIZACIÓN DE INSCRIPCIÓN.**- El Mandatario de Los Vendedores faculta a la compradora para que por sí o por interpuesta persona solicite la inscripción de esta escritura en el Registro de la Propiedad cantón Manta.- **LA DE ESTILO.**- Usted señor Notario se servirá agregar las demás cláusulas de estilo que sean necesarias para la validez de este contrato.- Abogado Jorge Arteaga con matrícula profesional número un mil ciento noventa y uno del Colegio de Abogados de Manabí.- (HASTA AQUÍ LA MINUTA) que juntos con los documentos anexos y

habilitantes que se incorporan queda elevada a escritura pública con todo el valor legal, y que, los comparecientes aceptan en todas y cada una de sus partes, para la celebración de la presente escritura se observaron los preceptos y requisitos previstos en la ley Notarial; y, leída que les fue a los comparecientes por mí la notaria, se ratifican y firman conmigo en unidad de acto quedando incorporada en el protocolo de esta notaria, de toda cuanto doy fe. *g*


FIDEL ENVER ZAMBRANO CEDENO
C.C.No.130401062-0



DIVINA CARMEN VERA FIGUEROA
C.C. No. 130718838-1



LA NOTARIA ENCARGADA





DOY FE: QUE LA ESCRITURA PUBLICA QUE ANTECEDE SE OTORGO ANTE MI Y EN FE DE ELLO CONFIERO SEGUNDO TESTIMONIO QUE SELLO Y FIRMO EN MANTA, A LOS VEINTE DIAS DEL MES DE NOVIEMBRE DEL AÑO DOS MIL DOCE, EN DIECIOCHO FOJAS UTILES. *g*



Dña. *F. Cedeno*
Notaria Pública Primera Encargada

Dellamonte

28/06/12 16h19.

995

Dirección de Avaluos Catastro y Registros		 Muy Ilustre Municipio de SAN PABLO DE MANTA Calle 9 y Av. 4 Teléf.: 2611-471 - 2611-479 Fax: 2611-714 Correo Electrónico: mimmm@manta.gov.ec	
FORMULARIO DE RECLAMO			
			No. 000000001
Cedula			
Clave Catastral	3-24-24-15-0000		
Nombre:	Delgado Celso Celso		
Rubros			
Impuesto Principal	-		
Solar no Edificado	- 183,24 m ²		
Contribucion Mejoras	-		
Casa de Seguridad	- Ref. CB2509485		
Reclamo:	Cirt. Avaluo para cumplimiento. Inspección 03/07/12 08h00		
	Digno Celso  Firma del Usuario		
Elaborado Por:	 Delgado Saldorego 2		
Informe Inspector:	TERRENO VACIO. SE PUEDE CLAVE Y TODO ESTA CORRECTO. FAVOR ENTREGAR CERTIFICADO DE AVALUO		
	 Firma del Inspector		
Informe de aprobacion:			
Firma del Director de Avaluos y Catastro			





Conforme a la solicitud Número: 95952, certifico hasta el día de hoy la Ficha Registral Número 3833:

INFORMACIÓN REGISTRAL

Fecha de Apertura: *lunes, 23 de junio de 2008*
Parroquia: Tarqui
Tipo de Predio: Urbano
Cód.Catastral/Rol/Ident.Predial: 32422401000

LINDEROS REGISTRALES:

Un lote de terreno ubicado en la Lotización María Erminda, de la Parroquia Tarqui del Cantón Manta. El mismo que tiene los siguientes linderos y medidas. FRENTE: con camino público con treinta y cuatro metros, más setenta y cuatro metros, más cuarenta y dos metros, todo esto con camino público. ATRÁS: lindera con propiedad de la Policía Nacional, con propiedad de Herederos de Cristóbal Delgado Reyes, y con propiedad de Herederos de Cesar Delgado Reyes, con ciento ochenta y nueve metros cuarenta y cinco centímetros. POR EL COSTADO DERECHO, lindera con propiedad de Abad Delgado Reyes, con trescientos cuatro metros. POR EL COSTADO IZQUIERDO, lindera con propiedad de los Herederos de Ramón Delgado, con Pedro Delgado y con Herederos de Filadelfia Delgado Reyes con trescientos sesenta y nueve metros, más veintitrés metros. SOLVENCIA: EN UNA REVISIÓN HECHA EN LOS LIBROS RESPECTIVOS CONSTA QUE EL RESTANTE DEL PREDIO DESCRITO SE ENCUENTRA LIBRE DE GRAVAMEN.

RESUMEN DE MOVIMIENTOS REGISTRALES:

Libro	Acto	Número y fecha de inscripción		Folio Inicial
Compra Venta	Compraventa por Cartel	365	19/02/2003	3.721
Compra Venta	Compraventa	2.291	30/12/2003	15.802
Compra Venta	Compraventa	2.635	10/12/2004	11.795
Compra Venta	Compraventa	2.636	10/12/2004	11.809
Compra Venta	Compraventa	2.637	10/12/2004	11.823
Compra Venta	Compraventa	2.700	16/12/2004	12.692
Compra Venta	Compraventa	2.701	16/12/2004	12.706
Compra Venta	Compraventa	278	31/01/2005	3.953
Compra Venta	Compraventa	326	03/02/2005	4.532
Compra Venta	Compraventa	584	23/02/2006	7.424
Compra Venta	Compraventa	1.869	14/07/2008	26.333
Compra Venta	Compraventa	2.981	21/10/2008	42.975
Compra Venta	Compraventa	3.036	27/10/2008	43.707
Compra Venta	Compraventa	3.078	30/10/2008	44.285
Compra Venta	Compraventa	3.252	14/11/2008	46.584
Compra Venta	Compraventa	3.283	19/11/2008	1
Compra Venta	Compraventa	3.521	05/12/2008	51.296
Compra Venta	Compraventa	3.712	19/12/2008	54.479
Compra Venta	Compraventa	152	14/01/2009	2.430
Compra Venta	Compraventa	1.362	12/05/2009	22.473
Compra Venta	Compraventa	1.395	14/05/2009	22.992
Compra Venta	Compraventa	1.595	01/06/2009	26.116
Compra Venta	Compraventa	114	13/01/2010	1.768

MOVIMIENTOS REGISTRALES:

REGISTRO DE COMPRA VENTA1 / 25 **Compraventa por Cartel**Inscrito el : **miércoles, 19 de febrero de 2003**Tomo: **1** Folio Inicial: **3.721** - Folio Final: **3.733**Número de Inscripción: **365** Número de Repertorio: **776**Oficina donde se guarda el original: **Notaría Cuarta**Nombre del Cantón: **Manta**Fecha de Otorgamiento/Providencia: **viernes, 19 de julio de 2002**

Escritura/Juicio/Resolución:

Fecha de Resolución:

a.- Observaciones:

Los compradores esta representado por su Agente Oficio Señor Orley Arnaldo Zambrano Cuadros. Un lote de terreno ubicado en la Lotizacion Maria Erminda de la Parroquia Tarquí del Canton Manta.

b.- Apellidos, Nombres y Domicilio de las Partes:

Calidad	Cédula o R.U.C.	Nombre y/o Razón Social	Estado Civil	Domicilio
Comprador	80-000000005487	Delgado Cedeño Carmen Maria	Casado	Manta
Comprador	80-000000005485	Delgado Cedeño Cesar Ruperto	Soltero	Manta
Comprador	80-000000005486	Delgado Cedeño Raul Alfredo	Casado	Manta
Vendedor	13-05403006	Delgado Delgado Jayron Pedro	Casado	Manta
Vendedor	13-04263294	Ratti Cedeño Corina Yinabel	Casado	Manta

2 / 25 **Compraventa**Inscrito el : **martes, 30 de diciembre de 2003**Tomo: **1** Folio Inicial: **15.802** - Folio Final: **15.814**Número de Inscripción: **2.291** Número de Repertorio: **5.291**Oficina donde se guarda el original: **Notaría Cuarta**Nombre del Cantón: **Manta**Fecha de Otorgamiento/Providencia: **lunes, 27 de octubre de 2003**

Escritura/Juicio/Resolución:

Fecha de Resolución:

a.- Observaciones:

Los Vendedores debidamente representados por el Señor Orley Arnaldo Zambrano Cuadros, en calidad de Apoderado. Un lote de terreno ubicado en el Barrio Las Cumbres, camino a San Juan de Manta de la Parroquia Tarquí del Cantón Manta. El mismo que tiene los siguientes linderos y medidas: FRENTE: ciento treinta y ocho metros y lindera con vía inter barrial. ATRÁS: sesenta y ocho metros y lindera con propiedad del Sr. Cesar Ruperto, Raúl Alfredo y Carmen María Delgado Cedeño (vendedor). COSTADO DERECHO: ciento cuarenta metros y lindera con propiedad del Sr. Leonardo Delgado y Herederos de la Sra. Filadelfia Delgado. POR EL COSTADO IZQUIERDO: sesenta y tres metros y lindera con vía inter barrial. SUPERFICIE TOTAL: de seis mil cuatrocientos **c u a r e n t a m e t r o s c u a d r a d o s .**

b.- Apellidos, Nombres y Domicilio de las Partes:

Calidad	Cédula o R.U.C.	Nombre y/o Razón Social	Estado Civil	Domicilio
Comprador	80-000000000734	Compañía Inmobiliaria y Constructora Incot		Manta
Vendedor	80-000000005487	Delgado Cedeño Carmen Maria	Casado	Manta
Vendedor	80-000000005485	Delgado Cedeño Cesar Ruperto	Soltero	Manta
Vendedor	80-000000005486	Delgado Cedeño Raul Alfredo	Casado	Manta
Vendedor	80-000000005496	Fantauzzi Nedy	Casado	Manta
Vendedor	80-000000005495	Proaño Cabrera Carlos Eduardo	Casado	Manta

c.- Esta inscripción se refiere a la(s) que consta(n) en:

Libro:	No. Inscripción:	Fec. Inscripción:	Folio Inicial:	Folio final:
Compra Venta	365	19-feb-2003	3721	3733

Compraventa

Inscrito el : viernes, 10 de diciembre de 2004

Tomo: 1 Folio Inicial: 11.795 - Folio Final: 11.808

Número de Inscripción: 2.635 Número de Repertorio: 5.709

Oficina donde se guarda el original: Notaría Cuarta

Nombre del Cantón: Manta

Fecha de Otorgamiento/Providencia: miércoles, 24 de noviembre de 2004

Escritura/Juicio/Resolución:

Fecha de Resolución:

a.- Observaciones:

Los vendedores estan representados por el Sr. Orley Arnaldo Zambrano Cuadros en calidad de Apoderado. Las compradoras estan representadas por su señor padre Don Jesus Agustin Loor Pisco en calidad de representante legal. Un lote de Terreno ubicado en el Barrio Las cumbres camino a San Juan de Manta de la parroquia Tarqui del Canton Manta. Comprendido dentro de las siguientes medidas y linderos. POR EL FRENTE. Diez metros y lindera con calle publica. POR ATRAS. Diez metros y lindera con propiedad de los vendedores. POR EL COSTADO DERECHO. Dieciocho metros y lindera con propiedad del Sr. Jesus Loor. POR EL COSTADO IZQUIERDO. Dieciocho metros y lindera con propiedad de Francisco Zambrano. Teniendo una superficie total de CIENTO OCHENTA METROS CUADRADOS

b.- Apellidos, Nombres y Domicilio de las Partes:

Calidad	Cédula o R.U.C.	Nombre y/o Razón Social	Estado Civil	Domicilio
Comprador	80-000000005560	Loor Pico Diana Nataly	(Ninguno)	Manta
Comprador	80-000000005559	Loor Pico Sofia Ximena	(Ninguno)	Manta
Vendedor	80-000000005487	Delgado Cedeño Carmen Maria	Casado	Manta
Vendedor	80-000000005485	Delgado Cedeño Cesar Ruperto	Soltero	Manta
Vendedor	80-000000005486	Delgado Cedeño Raul Alfredo	Casado	Manta
Vendedor	80-000000005496	Fantauzzi Nedy	Casado	Manta
Vendedor	80-000000005495	Proaño Cabrera Carlos Eduardo	Casado	Manta

c.- Esta inscripción se refiere a la(s) que consta(n) en:

Libro:	No. Inscripción:	Fec. Inscripción:	Folio Inicial:	Folio final:
Compra Venta	365	19-feb-2003	3721	3733

4 / 25 Compraventa

Inscrito el : viernes, 10 de diciembre de 2004

Tomo: 1 Folio Inicial: 11.809 - Folio Final: 11.822

Número de Inscripción: 2.636 Número de Repertorio: 5.710

Oficina donde se guarda el original: Notaría Cuarta

Nombre del Cantón: Manta

Fecha de Otorgamiento/Providencia: miércoles, 24 de noviembre de 2004

Escritura/Juicio/Resolución:

Fecha de Resolución:

a.- Observaciones:

Los vendedores estan representados por el Sr. Orley Arnaldo Zambrano Cuadros en calidad de Apoderado. Aceptacion de Compraventa y Compraventa de un lote de Terreno ubicado en el Barrio Las Cumbres camino a San Juan de Manta de la parroquia Tarqui del Canton Manta, comprendido dentro de los siguientes linderos y medidas. POR EL FRENTE. Veinte metros y lindera con calle publica. POR ATRAS. Veinte metros y lindera con propiedad de los vendedores. POR EL COSTADO DERECHO. Dieciocho metros y lindera con propiedad de los menores de edad Sofia y Diana Loor Pico. POR EL COSTADO IZQUIERDO. Dieciocho metros y lindera con propiedad de los vendedores. SUPERFICIE TOTAL. Trescientos sesenta metros cuadrados.

b.- Apellidos, Nombres y Domicilio de las Partes:

Calidad	Cédula o R.U.C.	Nombre y/o Razón Social	Estado Civil	Domicilio
Comprador	13-04668625	Zambrano Zambrano Francisco Bienvenido	Casado(*)	Manta
Vendedor	80-000000005487	Delgado Cedeño Carmen Maria	Casado	Manta
Vendedor	80-000000005485	Delgado Cedeño Cesar Ruperto	Soltero	Manta
Vendedor	80-000000005486	Delgado Cedeño Raul Alfredo	Casado	Manta
Vendedor	80-000000005496	Fantauzzi Nedy	Casado	Manta

c.- Esta inscripción se refiere a la(s) que consta(n) en:

Libro:	No. Inscripción:	Fec. Inscripción:	Folio Inicial:	Folio final:
Compra Venta	365	19-feb-2003	3721	3733

5 / 25 Compraventa

Inscrito el : viernes, 10 de diciembre de 2004

Tomo: 1 Folio Inicial: 11.823 - Folio Final: 11.835

Número de Inscripción: 2.637 Número de Repertorio: 5.711

Oficina donde se guarda el original: Notaría Cuarta

Nombre del Cantón: Manta

Fecha de Otorgamiento/Providencia: miércoles, 24 de noviembre de 2004

Escritura/Juicio/Resolución:

Fecha de Resolución:

a.- Observaciones:

Terreno Ubicado en el Barrio Las Cumbres, camino a San Juan de Manta de la parroquia Tarqui del Cantón Manta. Comprendido dentro de las siguientes medidas y linderos, por el Frente, diez metros y lindera con calle pública. Por Atrás, Diez metros y lindera con propiedad de los vendedores, por el costado Derecho, dieciocho metros y lindera con propiedad del Sr. Jorge Álava Castro, y por el costado Izquierdo, dieciocho metros y lindera con propiedad de las menores de edad Sofía y Diana Loor Pico. Teniendo una superficie total de CIENTO OCHENTA METROS

C U A D R A D O S

b.- Apellidos, Nombres y Domicilio de las Partes:

Calidad	Cédula o R.U.C.	Nombre y/o Razón Social	Estado Civil	Domicilio
Comprador	13-03798886	Loor Pisco Jesus Agustin	Casado(*)	Manta
Vendedor	80-000000005487	Delgado Cedeño Carmen Maria	Casado	Manta
Vendedor	80-000000005485	Delgado Cedeño Cesar Ruperto	Soltero	Manta
Vendedor	80-000000005486	Delgado Cedeño Raul Alfredo	Casado	Manta
Vendedor	80-000000005496	Fantauzzi Nedy	Casado	Manta
Vendedor	80-000000005495	Proaño Cabrera Carlos Eduardo	Casado	Manta

c.- Esta inscripción se refiere a la(s) que consta(n) en:

Libro:	No. Inscripción:	Fec. Inscripción:	Folio Inicial:	Folio final:
Compra Venta	365	19-feb-2003	3721	3733

6 / 25 Compraventa

Inscrito el : jueves, 16 de diciembre de 2004

Tomo: 1 Folio Inicial: 12.692 - Folio Final: 12.705

Número de Inscripción: 2.700 Número de Repertorio: 5.829

Oficina donde se guarda el original: Notaría Cuarta

Nombre del Cantón: Manta

Fecha de Otorgamiento/Providencia: miércoles, 24 de noviembre de 2004

Escritura/Juicio/Resolución:

Fecha de Resolución:

a.- Observaciones:

Terreno Ubicado en el Barrio Las Cumbres, camino a San Juan de Manta de la parroquia Tarqui del Cantón Manta. Comprendido dentro de las siguientes medidas y linderos, por el Frente, veinte metros y lindera con calle pública, por Atrás, veinte metros y lindera con propiedad de los vendedores, por el costado Derecho, dieciocho metros y propiedad de los vendedores y por el costado Izquierdo, dieciocho metros y lindera con propiedad de Jorge Álava castro. Teniendo una superficie total de TRESCIENTOS SESENTA METROS CUADRADOS.

b.- Apellidos, Nombres y Domicilio de las Partes:

Calidad	Cédula o R.U.C.	Nombre y/o Razón Social	Estado Civil	Domicilio
Comprador	80-000000005611	Alava Castro Segundo Victor	Casado(*)	Manta
Comprador	80-000000005487	Delgado Cedeño Carmen Maria	Casado	Manta
Vendedor	80-000000005485	Delgado Cedeño Cesar Ruperto	Soltero	Manta
Vendedor	80-000000005486	Delgado Cedeño Raul Alfredo	Casado	Manta
Vendedor	80-000000005496	Fantauzzi Nedy	Casado	Manta
Vendedor	80-000000005495	Proaño Cabrera Carlos Eduardo	Casado	Manta

--- refiere a la(s) que consta(n) en:

--- Folio final:

25 Compraventa

Inscrito el : - **jueves, 16 de diciembre de 2004**

Tomo: **1** Folio Inicial: **12.706** - Folio Final: **12.718**
Número de Inscripción: **2.701** Número de Repertorio: **5.830**
Oficina donde se guarda el original: **Notaría Cuarta**
Nombre del Cantón: **Manta**

Fecha de Otorgamiento/Providencia: **miércoles, 24 de noviembre de 2004**

Escritura/Juicio/Resolución:

Fecha de Resolución:

a.- Observaciones:

Los vendedores estan representados por el Sr. Orley Arnaldo Zambrano Cuadros. Terreno Ubicado en el Barrio Las Cumbres, camino a San Juan de Manta de la parroquia Tarquí del Cantón Manta. Comprendido dentro de las siguientes medidas y linderos, por el Frente, veinte metros y lindera con calle pública. Por Atrás, veinte metros y lindera con propiedad de los vendedores. Por el costado Derecho, dieciocho metros y lindera con propiedad del Sr. Segundo Álava Castro y por el costado Izquierdo, dieciocho metros y lindera con propiedad del Sr. Jesús Looor Pisco. Teniendo una superficie total de TRESCIENTOS SESENTA METROS CUADRADOS.

b.- Apellidos, Nombres y Domicilio de las Partes:

Calidad	Cédula o R.U.C.	Nombre y/o Razón Social	Estado Civil	Domicilio
Comprador	80-000000005608	Alava Castro Jorge Homero	Casado(*)	Manta
Comprador	13-04984025	Alava Castro Jorge Homero	Casado(*)	Manta
Vendedor	80-000000005487	Delgado Cedeño Carmen Maria	Casado	Manta
Vendedor	80-000000005485	Delgado Cedeño Cesar Ruperto	Soltero	Manta
Vendedor	80-000000005486	Delgado Cedeño Raul Alfredo	Casado	Manta
Vendedor	80-000000005496	Fantauzzi Nedy	Casado	Manta
Vendedor	80-000000005495	Proaño Cabrera Carlos Eduardo	Casado	Manta

c.- Esta inscripción se refiere a la(s) que consta(n) en:

Libro:	No. Inscripción:	Fec. Inscripción:	Folio Inicial:	Folio final:
Compra Venta	365	19-feb-2003	3721	3733

8 / 25 Compraventa

Inscrito el : **lunes, 31 de enero de 2005**

Tomo: **1** Folio Inicial: **3.953** - Folio Final: **3.954**
Número de Inscripción: **278** Número de Repertorio: **499**
Oficina donde se guarda el original: **Notaría Cuarta**
Nombre del Cantón: **Manta**

Fecha de Otorgamiento/Providencia: **martes, 21 de diciembre de 2004**

Escritura/Juicio/Resolución:

Fecha de Resolución:

a.- Observaciones:

Un lote de Terreno ubicado en el Barrio Las Cumbres camino a San Juan de Manta de la parroquia Tarquí del Canton Manta comprendido dentro de las siguientes medidas y linderos. POR EL FRENTE. Diez metros y lindera con calle publica - Via a San Juan de Manta. POR ATRAS. Diez metros y lindera con propiedad de los vendedores. POR EL COSTADO DERECHO. Veinte metros y lindera con propiedad de los vendedores. POR EL COSTADO IZQUIERDO. Veinte metros y lindera con Reservorio de EAPAM. SUPERFICIE TOTAL: Doscientos m e t r o s c u a d r a d o s

b.- Apellidos, Nombres y Domicilio de las Partes:

Calidad	Cédula o R.U.C.	Nombre y/o Razón Social	Estado Civil	Domicilio
Comprador	08-01715996	Bravo Ramos Francisco Laurentino	Soltero	Manta
Vendedor	80-000000005487	Delgado Cedeño Carmen Maria	Casado	Manta
Vendedor	80-000000005485	Delgado Cedeño Cesar Ruperto	Soltero	Manta
Vendedor	80-000000005486	Delgado Cedeño Raul Alfredo	Casado	Manta
Vendedor	80-000000005496	Fantauzzi Nedy	Casado	Manta
Vendedor	80-000000005495	Proaño Cabrera Carlos Eduardo	Casado	Manta

c.- Esta inscripción se refiere a la(s) que consta(n) en:

Libro:	No. Inscripción:	Fec. Inscripción:	Folio Inicial:	Folio final:

9 / 25 Compraventa

Inscrito el : **jueves, 03 de febrero de 2005**
 Tomo: **1** Folio Inicial: **4.532** - Folio Final: **4.544**
 Número de Inscripción: **326** Número de Repertorio: **579**
 Oficina donde se guarda el original: **Notaría Cuarta**
 Nombre del Cantón: **Manta**
 Fecha de Otorgamiento/Providencia: **miércoles, 29 de diciembre de 2004**
 Escritura/Juicio/Resolución:

Fecha de Resolución:

a.- Observaciones:

Los vendedores por sus propios derechos y a través de su apoderado tienen a bien dar en venta real a favor de la Ingeniera quien compra y adquiere para sí un lote de terreno ubicado en el Barrio Las Cumbres camino a San Juan de Manta de la parroquia Tarqui del Cantón Manta. POR EL FRENTE. Veinticuatro metros cincuenta centímetros y lindera con calle pública. POR ATRAS. Cinco metros y lindera con propiedad de los vendedores. POR EL COSTADO DERECHO: Dieciocho metros y lindera con propiedad del Sr. Paco Zambrano. POR EL COSTADO IZQUIERDO. Veintiseis metros cincuenta centímetros y lindera con calle pública. SUPERFICIE TOTAL: Doscientos sesenta y cinco metros cuadrados veinte centímetros cuadrados.

b.- Apellidos, Nombres y Domicilio de las Partes:

Calidad	Cédula o R.U.C.	Nombre y/o Razón Social	Estado Civil	Domicilio
Comprador	80-000000005615	Perez Bravo Sixta Edith	Soltero	Manta
Vendedor	80-000000005487	Delgado Cedeño Carmen Maria	Casado	Manta
Vendedor	80-000000005485	Delgado Cedeño Cesar Ruperto	Soltero	Manta
Vendedor	80-000000005486	Delgado Cedeño Raul Alfredo	Casado	Manta
Vendedor	80-000000005496	Fantauzzi Nedy	Casado	Manta
Vendedor	80-000000005495	Proaño Cabrera Carlos Eduardo	Casado	Manta

c.- Esta inscripción se refiere a la(s) que consta(n) en:

Libro:	No. Inscripción:	Fec. Inscripción:	Folio Inicial:	Folio final:
Compra Venta	365	19-feb-2003	3721	3733

10 / 25 Compraventa

Inscrito el : **jueves, 23 de febrero de 2006**
 Tomo: **1** Folio Inicial: **7.424** - Folio Final: **7.436**
 Número de Inscripción: **584** Número de Repertorio: **990**
 Oficina donde se guarda el original: **Notaría Cuarta**
 Nombre del Cantón: **Manta**
 Fecha de Otorgamiento/Providencia: **miércoles, 01 de febrero de 2006**
 Escritura/Juicio/Resolución:

Fecha de Resolución:

a.- Observaciones:

Un lote de Terreno ubicado en el Barrio 4 de Noviembre de la parroquia Tarqui del Cantón Manta comprendido dentro de los siguientes linderos y medidas. POR EL FRENTE. Ochenta metros siete centímetros y calle pública. POR ATRAS. Ochenta metros siete centímetros y área que se reservan los vendedores. COSTADO DERECHO. Veinte metros y área que se reservan los vendedores. POR EL COSTADO IZQUIERDO. treinta metros y área que se reservan los vendedores. AREA TOTAL: Dos mil metros cuadrados.

b.- Apellidos, Nombres y Domicilio de las Partes:

Calidad	Cédula o R.U.C.	Nombre y/o Razón Social	Estado Civil	Domicilio
Comprador	17-18806100	Zambrano Rodriguez Manuel Ignacio	Soltero	Manta
Vendedor	80-000000005487	Delgado Cedeño Carmen Maria	Casado	Manta
Vendedor	80-000000005485	Delgado Cedeño Cesar Ruperto	Soltero	Manta
Vendedor	80-000000005486	Delgado Cedeño Raul Alfredo	Casado	Manta
Vendedor	80-000000005496	Fantauzzi Nedy	Casado	Manta
Vendedor	80-000000005495	Proaño Cabrera Carlos Eduardo	Casado	Manta

c.- Esta inscripción se refiere a la(s) que consta(n) en:

Libro:	No. Inscripción:	Fec. Inscripción:	Folio Inicial:	Folio final:
Compra Venta	365	19-feb-2003	3721	3733

Compraventa

Inscrito el: **lunes, 14 de julio de 2008**
Tomo: **45** Folio Inicial: **26.333** - Folio Final: **26.338**
Número de Inscripción: **1.869** Número de Répertorio: **3.652**
Oficina donde se guarda el original: **Notaría Cuarta**
Nombre del Cantón: **Manta**
Fecha de Otorgamiento/Providencia: **martes, 06 de mayo de 2008**
Escritura/Juicio/Resolución:

Fecha de Resolución:

a.- Observaciones:

COMPRAVENTA. Los Señores Cesar Ruperto Delgado Cedeño; los cónyuges Sr. Carlos Eduardo Proaño Cabrera y Sra. Carmen María Delgado de Proaño; los cónyuges Sr. Raul Alfredo Delgado Cedeño y Sra. Neidy Fantauzzi de Delgado debidamente representados por su Apoderado el Sr. Orley Arnaldo Zambrano Cuadros, según Poder que adjunta como habilitante. Lote de terreno ubicado en la Lotización María Herminda del Barrio Bellavista, de la Parroquia Tarqui del Cantón Manta, de la Manzana "A" Lote Quince, con una Sup. de Ciento ochenta metros cuadrados. Por el frente diez metros y calle publica, por atrás diez metros y propiedad de Abad Delgado reyes, por el costado derecho dieciocho metros y lote numero dieciseis, por el costado izquierdo dieciocho metros y lote numero catorce con un area total de ciento ochenta metros cuadrados.

b.- Apellidos, Nombres y Domicilio de las Partes:

Calidad	Cédula o R.U.C.	Nombre y/o Razón Social	Estado Civil	Domicilio
Comprador	13-00667688	Delgado Roca Blanca Leonor	Casado	Manta
Comprador	13-00637269	Manrique Villacreses Anibal Olmedo	Casado	Manta
Vendedor	80-000000005487	Delgado Cedeño Carmen Maria	Casado	Manta
Vendedor	80-000000005485	Delgado Cedeño Cesar Ruperto	(Ninguno)	Manta
Vendedor	80-000000005486	Delgado Cedeño Raul Alfredo	Casado	Manta
Vendedor	80-000000005496	Fantauzzi Nedy	Casado	Manta
Vendedor	80-000000005495	Proaño Cabrera Carlos Eduardo	Casado	Manta

c.- Esta inscripción se refiere a la(s) que consta(n) en:

Libro:	No. Inscripción:	Fec. Inscripción:	Folio Inicial:	Folio final:
Compra Venta	365	19-feb-2003	3721	3733

12 / 25 **Compraventa**

Inscrito el: **martes, 21 de octubre de 2008**
Tomo: **75** Folio Inicial: **42.975** - Folio Final: **42.989**
Número de Inscripción: **2.981** Número de Répertorio: **5.858**
Oficina donde se guarda el original: **Notaría Cuarta**
Nombre del Cantón: **Manta**
Fecha de Otorgamiento/Providencia: **miércoles, 30 de julio de 2008**
Escritura/Juicio/Resolución:

Fecha de Resolución:

a.- Observaciones:

Los Vendedores estan debidamente representados por su Apoderado el Señor Orley Arnaldo Zambrano Cuadros. Un lote de terreno ubicado en la Lotización María Herminda del Barrio Bellavista, de la Parroquia Tarqui del Cantón Manta, de la Manzana "A", lotes "Tres", que tiene por el frente diez metros y calle publica. Por atrás diez metros y propiedad del señor Abad Delgado Reyes, por el costado derecho dieciocho metros, y lote numero cuatro y por el costado izquierdo dieciocho metros y lote numero dos. Con un area total de Ciento ochenta metros cuadrados.

b.- Apellidos, Nombres y Domicilio de las Partes:

Calidad	Cédula o R.U.C.	Nombre y/o Razón Social	Estado Civil	Domicilio
Comprador	13-04282989	Delgado Garcia Patricio Gabriel	Soltero	Manta
Vendedor	80-0000000015324	Delgado Carmen Maria	Casado(*)	Manta
Vendedor	80-000000005485	Delgado Cedeño Cesar Ruperto	(Ninguno)	Manta
Vendedor	80-000000005486	Delgado Cedeño Raul Alfredo	Casado(*)	Manta
Vendedor	80-0000000015325	Fantauzzi Neidy	Casado(*)	Manta
Vendedor	80-000000005495	Proaño Cabrera Carlos Eduardo	Casado(*)	Manta

c.- Esta inscripción se refiere a la(s) que consta(n) en:

Libro:	No. Inscripción:	Fec. Inscripción:	Folio Inicial:	Folio final:

13 / 25 **Compraventa**

Inscrito el : lunes, 27 de octubre de 2008

Tomo: 76 Folio Inicial: 43.707 - Folio Final: 43.723

Número de Inscripción: 3.036 Número de Repertorio: 5.997

Oficina donde se guarda el original: Notaría Cuarta

Nombre del Cantón: Manta

Fecha de Otorgamiento/Providencia: martes, 08 de julio de 2008

Escritura/Juicio/Resolución:

Fecha de Resolución:

a.- Observaciones:

Un lote de terreno ubicado en la Lotización Maria Herminda del barrio bellavista , de la parroquia tarqui del canton Manta , manzana A lote cinco, que tiene por el frente diez metros y calle publica, por atras diez metros y propiedad del señor Abad Delgado Reyes, por el costado derecho dieciocho metros y lote numero seis, por el costado izquierdo dieciocho metros y lote numero cuatro . con. Con un area total de ciento ochenta metros cuadrados.

b.- Apellidos, Nombres y Domicilio de las Partes:

Calidad	Cédula o R.U.C.	Nombre y/o Razón Social	Estado Civil	Domicilio
Comprador	13-02107758	Miranda Mero Samuel Washington	Casado	Manta
Comprador	13-04648791	Toala Alvia Carmen Margarita	Casado	Manta
Vendedor	80-0000000015324	Delgado Carmen Maria	Casado	Manta
Vendedor	80-0000000005485	Delgado Cedeño Cesar Ruperto	(Ninguno)	Manta
Vendedor	80-0000000005486	Delgado Cedeño Raul Alfredo	Casado	Manta
Vendedor	80-0000000005496	Fantauzzi Nedy	Casado	Manta
Vendedor	80-0000000005495	Proaño Cabrera Carlos Eduardo	Casado	Manta

c.- Esta inscripción se refiere a la(s) que consta(n) en:

Libro:	No. Inscripción:	Fec. Inscripción:	Folio Inicial:	Folio final:
Compra Venta	365	19-feb-2003	3721	3733

14 / 25 **Compraventa**

Inscrito el : jueves, 30 de octubre de 2008

Tomo: 77 Folio Inicial: 44.285 - Folio Final: 44.302

Número de Inscripción: 3.078 Número de Repertorio: 6.076

Oficina donde se guarda el original: Notaría Cuarta

Nombre del Cantón: Manta

Fecha de Otorgamiento/Providencia: jueves, 18 de septiembre de 2008

Escritura/Juicio/Resolución:

Fecha de Resolución:

a.- Observaciones:

Compraventa relacionada con un lote de terreno ubicado en la Lotización Maria Erminda del Barrio Bellavista de la Parroquia Tarqui del Canton Manta, de la Manzana B, lote veintinueve, con una area de ciento sesenta y dos metros cuadrados. Linderando por el frente con nueve metros y calle publica. Por atras con nueve metros y propiedad particular, por el costado derecho con dieciocho metros y lote numero venticinco , por el costado izquierdo con dieciocho metros y area sobrante de los propietarios, Con un area total de ciento sesenta y dos metros cuadrados.

b.- Apellidos, Nombres y Domicilio de las Partes:

Calidad	Cédula o R.U.C.	Nombre y/o Razón Social	Estado Civil	Domicilio
Comprador	13-08730876	Intriago Palacios Cinthia Isabel	Casado	Manta
Comprador	13-09024352	Jaramillo Ruiz Edison Javier	Casado	Manta
Vendedor	80-0000000015324	Delgado Carmen Maria	Casado	Manta
Vendedor	80-0000000005485	Delgado Cedeño Cesar Ruperto	(Ninguno)	Manta
Vendedor	80-0000000005486	Delgado Cedeño Raul Alfredo	Casado	Manta
Vendedor	80-0000000015325	Fantauzzi Neidy	Casado	Manta
Vendedor	80-0000000005495	Proaño Cabrera Carlos Eduardo	Casado	Manta

c.- Esta inscripción se refiere a la(s) que consta(n) en:

Libro:	No. Inscripción:	Fec. Inscripción:	Folio Inicial:	Folio final:
Compra Venta	365	19-feb-2003	3721	3733



Compraventa

Inscrito el: viernes, 14 de noviembre de 2008

Tomo: 82 Folio Inicial: 46.584 - Folio Final: 46.596

Número de Inscripción: 3.252 Número de Repertorio: 6.419

Oficina donde se guarda el original: Notaría Tercera

Nombre del Cantón: Manta

Fecha de Otorgamiento/Providencia: jueves, 17 de julio de 2008

Escritura/Juicio/Resolución:

Fecha de Resolución:

a.- Observaciones:

Una parte de Terreno que tiene POR EL FRENTE. Treinta metros mas veintitres metros y lindera con calle publica POR ATRAS. Treinta metros mas trece metros sesenta y siete centímetros y lindera con Herederos Delgado (Ladera) POR EL COSTADO DERECHO: Veintidos metros siete centímetros desde el frente con angulo de sesenta y cinco grados hasta unirse con el lindero posterior con angulo de ciento quince grados. POR EL COSTADO IZQUIERDO. Veinte metros y lindera con propiedad particular. SUPERFICIE TOTAL: Novecientos sesenta y seis metros cuadrados setenta y tres decímetros cuadrados.

b.- Apellidos, Nombres y Domicilio de las Partes:

Calidad	Cédula o R.U.C.	Nombre y/o Razón Social	Estado Civil	Domicilio
Comprador	13-04010620	Zambrano Cedeño Fidel Enver	Casado(*)	Manta
Vendedor	80-0000000005487	Delgado Cedeño Carmen Maria	Casado	Manta
Vendedor	80-0000000005485	Delgado Cedeño Cesar Ruperto	Soltero	Manta
Vendedor	80-0000000005486	Delgado Cedeño Raul Alfredo	Casado	Manta
Vendedor	80-0000000015325	Fantauzzi Neidy	Casado	Manta
Vendedor	80-0000000016780	Proaño Cabrera Eduardo Carlos	Casado	Manta

c.- Esta inscripción se refiere a la(s) que consta(n) en:

Libro:	No. Inscripción:	Fec. Inscripción:	Folio Inicial:	Folio final:
Compra Venta	365	19-feb-2003	3721	3733

16 / 25 **Compraventa**

Inscrito el: miércoles, 19 de noviembre de 2008

Tomo: I Folio Inicial: 1 - Folio Final: 1

Número de Inscripción: 3.283 Número de Repertorio: 6.510

Oficina donde se guarda el original: Notaría Cuarta

Nombre del Cantón: Manta

Fecha de Otorgamiento/Providencia: viernes, 11 de julio de 2008

Escritura/Juicio/Resolución:

Fecha de Resolución:

a.- Observaciones:

Un lote de Terreno ubicado en la Lotización Maria Herminda del Barrio Bellavista de la parroquia Tarqui del Canton Manta de la manzana A, lote cuatro que comprenden de las siguientes medidas y linderos. POR EL FRENTE: Diez metros y calle publica. POR ATRAS: Diez metros y propiedad del Sr. Abad Delgado Reyes. POR EL COSTADO DERECHO: Dieciocho metros y lote numero cinco. POR EL COSTADO IZQUIERDO: Dieciocho metros y lote numero tres. AREA TOTAL: Ciento ochenta metros cuadrados.

b.- Apellidos, Nombres y Domicilio de las Partes:

Calidad	Cédula o R.U.C.	Nombre y/o Razón Social	Estado Civil	Domicilio
Comprador	13-01776686	Lopez Chavez Zenon Maximino	Casado	Manta
Comprador	13-04561879	Pinargote Santana Rosa Georgina	Casado	Manta
Vendedor	80-0000000015324	Delgado Carmen Maria	(Ninguno)	Manta
Vendedor	80-0000000005485	Delgado Cedeño Cesar Ruperto	(Ninguno)	Manta
Vendedor	80-0000000005486	Delgado Cedeño Raul Alfredo	(Ninguno)	Manta
Vendedor	80-0000000005496	Fantauzzi Nedy	(Ninguno)	Manta
Vendedor	80-0000000005495	Proaño Cabrera Carlos Eduardo	(Ninguno)	Manta

c.- Esta inscripción se refiere a la(s) que consta(n) en:

Libro:	No. Inscripción:	Fec. Inscripción:	Folio Inicial:	Folio final:
Compra Venta	365	19-feb-2003	3721	3733

17 / 25 **Compraventa**

Inscrito el : viernes, 05 de diciembre de 2008

Tomo: 90 Folio Inicial: 51.296 - Folio Final: 51.311

Número de Inscripción: 3.521 Número de Repertorio: 6.989

Oficina donde se guarda el original: Notaría Cuarta

Nombre del Cantón: Manta

Fecha de Otorgamiento/Providencia: lunes, 14 de julio de 2008

Escritura/Juicio/Resolución:

Fecha de Resolución:

a.- Observaciones:

El Sr. Orley Arnaldo Zambrano Cuadros en calidad de Apoderado de los señores Cesar Ruperto Delgado Cedeño, los cónyuges Sr. Carlos Eduardo Proaño Cabrera y Carmen María Delgado, los cónyuges Raul Alfredo Delgado Cedeño y Neidy Fantauzzi de Delgado. Un lote de Terreno ubicado en la Lotización Maria Herminda del Barrio Bellavista de la parroquia Tarqui del Canton Manta de la manzana B, lote 26 que comprende de las siguientes medidas y linderos. POR ELF RENTE. Doce metros y calle publica. POR ATRAS. Doce metros y propiedad particular. POR EL COSTADO DERECHO: Dieciocho metros y lote numero veinticinco. POR EL COSTADO IZQUIERDO. Dieciocho metros y lote numero veintisiete. AREA TOTAL. Doscientos dieciseis metros cuadrados.

b.- Apellidos, Nombres y Domicilio de las Partes:

Calidad	Cédula o R.U.C.	Nombre y/o Razón Social	Estado Civil	Domicilio
Comprador	13-04237033	Alvia Acosta Luis Epifanio	Casado	Manta
Comprador	13-04645425	Chavez Macias Melida Narcisa	Casado	Manta
Vendedor	80-0000000015324	Delgado Carmen Maria	Casado	Manta
Vendedor	80-0000000005485	Delgado Cedeño Cesar Ruperto	(Ninguno)	Manta
Vendedor	80-0000000005486	Delgado Cedeño Raul Alfredo	Casado	Manta
Vendedor	80-0000000015325	Fantauzzi Neidy	Casado	Manta
Vendedor	80-0000000005495	Proaño Cabrera Carlos Eduardo	Casado	Manta

c.- Esta inscripción se refiere a la(s) que consta(n) en:

Libro:	No. Inscripción:	Fec. Inscripción:	Folio Inicial:	Folio final:
Compra Venta	365	19-feb-2003	3721	3733

18 / 25 **Compraventa**

Inscrito el : viernes, 19 de diciembre de 2008

Tomo: 96 Folio Inicial: 54.479 - Folio Final: 54.494

Número de Inscripción: 3.712 Número de Repertorio: 7.379

Oficina donde se guarda el original: Notaría Cuarta

Nombre del Cantón: Manta

Fecha de Otorgamiento/Providencia: jueves, 03 de julio de 2008

Escritura/Juicio/Resolución:

Fecha de Resolución:

a.- Observaciones:

Un lote de Terreno ubicado en la Lotización Maria Herminda del Barrio Vcllavista de la parroquia Tarqui del Canton Manta de la manzana B lote veintidos que comprenden de las siguientes medidas y linderos. POR EL FRENTE: Trece metros treinta y tres centímetros y calle publica. POR ATRAS. Trece metros y propiedad particular. POR EL COSTADO DERECHO. Dieciocho metros y calle publica .POR EL COSTADO IZQUIERDO. Dieciocho metros y lote numero veintitres. AREA TOTAL. Doscientos cuarenta y cinco metros cuadrados noventa y seis.

b.- Apellidos, Nombres y Domicilio de las Partes:

Calidad	Cédula o R.U.C.	Nombre y/o Razón Social	Estado Civil	Domicilio
Comprador	13-00206487	Alvia Mero Camilo Enrique	Casado	Manta
Comprador	13-00630157	Anchundia Mero Rosa Angela	Casado	Manta
Vendedor	80-0000000015324	Delgado Carmen Maria	Casado	Manta
Vendedor	80-0000000005485	Delgado Cedeño Cesar Ruperto	(Ninguno)	Manta
Vendedor	80-0000000005486	Delgado Cedeño Raul Alfredo	Casado	Manta
Vendedor	80-0000000015325	Fantauzzi Neidy	Casado	Manta
Vendedor	80-0000000005495	Proaño Cabrera Carlos Eduardo	Casado	Manta

c.- Esta inscripción se refiere a la(s) que consta(n) en:

Folio Inicial:	Folio final:

25 Compraventa

Inscrito el : miércoles, 14 de enero de 2009

Tomo: 5 Folio Inicial: 2.430 - Folio Final: 2.445

Número de Inscripción: 152 Número de Repertorio: 242

Oficina donde se guarda el original: Notaría Cuarta

Nombre del Cantón: Manta

Fecha de Otorgamiento/Providencia: martes, 23 de diciembre de 2008

Escritura/Juicio/Resolución:

Fecha de Resolución:

a.- Observaciones:

Compraventa. Los Vendedores representados por medio de su apoderado el Sr. Orley Arnaldo Zambrano Cuadros.

Un lote de terreno ubicado en el Barrio Bellavista de la parroquia Tarqui del Canton Manta. Que comprende las siguientes medidas y linderos. POR EL FRENTE; Con quince metros cincuenta y siete centímetros lindera con calle publica. POR ATRAS: Con treinta y cinco metros tres centímetros y lindera con lotes numeros treinta y tres treinta y cuatro y treinta y seis y treinta y ocho. POR EL COSTADO DERECHO: Con veintiseis metros cuarenta y nueve centímetros y lindera con calle publica. POR EL COSTADO IZQUIERDO. Con dieciocho metros y lindera con lote numero treinta y nueve. AREA TOTAL. Cuatrocientos cincuenta y seis metros cuadrados con noventa y siete centímetros cuadrados.

b.- Apellidos, Nombres y Domicilio de las Partes:

Calidad	Cédula o R.U.C.	Nombre y/o Razón Social	Estado Civil	Domicilio
Comprador	16-00265951	Alarcon Zambrano Raul Eduardo	Casado	Manta
Vendedor	80-0000000015324	Delgado Carmen Maria	Casado	Manta
Vendedor	80-0000000005485	Delgado Cedeño Cesar Ruperto	(Ninguno)	Manta
Vendedor	80-0000000005486	Delgado Cedeño Raul Alfredo	Casado	Manta
Vendedor	80-0000000015325	Fantauzzi Neidy	Casado	Manta
Vendedor	80-0000000005495	Proaño Cabrera Carlos Eduardo	Casado	Manta

c.- Esta inscripción se refiere a la(s) que consta(n) en:

Libro:	No. Inscripción:	Fec. Inscripción:	Folio Inicial:	Folio final:
Compra Venta	365	19-feb-2003	3721	3733

20 / 25 Compraventa

Inscrito el : martes, 12 de mayo de 2009

Tomo: 37 Folio Inicial: 22.473 - Folio Final: 22.491

Número de Inscripción: 1.362 Número de Repertorio: 2.686

Oficina donde se guarda el original: Notaría Cuarta

Nombre del Cantón: Manta

Fecha de Otorgamiento/Providencia: martes, 07 de abril de 2009

Escritura/Juicio/Resolución:

Fecha de Resolución:

a.- Observaciones:

Compraventa. Los Vendedores representados por medio de su apoderado el Sr. Orley Arnaldo Zambrano Cuadros.

de un lote de terreno ubicado en la Lotizacion Maria Herminda del Barrio Bellavista de la Parroquia Tarqui del Canton Manta., de la Manzana A, lote dos, y tiene los siguientes medidas y linderos, por el frente, diez metros y calle publica, por atras diez metros y propiedad del Señor Abad Delgado Reyes, por el costado derecho, dieciocho metros y lote numero tres, por el costado Izquierdo, dieciocho metros y lote numero uno, con una area total de ciento ochenta metros cuadrados.

b.- Apellidos, Nombres y Domicilio de las Partes:

Calidad	Cédula o R.U.C.	Nombre y/o Razón Social	Estado Civil	Domicilio
Comprador	13-00162102	Bailon Piguave Carlos Humberto	Casado	Manta
Comprador	13-00989157	Santana Santana Ernestina Rita	Casado	Manta
Vendedor	80-0000000015324	Delgado Carmen Maria	Casado	Manta
Vendedor	80-0000000005485	Delgado Cedeño Cesar Ruperto	(Ninguno)	Manta
Vendedor	80-0000000005486	Delgado Cedeño Raul Alfredo	Casado	Manta
Vendedor	80-0000000015325	Fantauzzi Neidy	Casado	Manta
Vendedor	80-0000000005495	Proaño Cabrera Carlos Eduardo	Casado	Manta

c.- Esta inscripción se refiere a la(s) que consta(n) en:

Libro:	No. Inscripción:	Fec. Inscripción:	Folio Inicial:	Folio final:
Compra Venta	365	19-feb-2003	3721	3733

21 / 25 Compraventa

Inscrito el : **jueves, 14 de mayo de 2009**

Tomo: **38** Folio Inicial: **22.992** - Folio Final: **23.006**

Número de Inscripción: **1.395** Número de Repertorio: **2.741**

Oficina donde se guarda el original: **Notaría Cuarta**

Nombre del Cantón: **Manta**

Fecha de Otorgamiento/Providencia: **lunes, 20 de abril de 2009**

Escritura/Juicio/Resolución:

Fecha de Resolución:

a.- Observaciones:

Compraventa de lote de terreno No. 19 Mz. A Lotizacion Maria Herminda. del Barrio Bellavista de la parroquia Tarqui. Los vendedores debidamente representados por su Apoderado el Señor Orley Arnaldo Zambrano Cuadros, según consta del Poder Especial. Un lote de terreno ubicado en la Lotizacion Maria Herminda del Barrio Bellavista de la Parroquia tarqui del Canton Manta de la Manzana A, el lote diecinueve que comprende de la siguientes medidas y linderos, por el frente ocho metros y calle publica, por atrás, ocho metros y propiedad del Señor Abad Delgado Reyes, por el costado derecho, dieciocho metros y lote numero veinte, por el costado Izquierdo, dieciocho metros y lote numero dieciocho con una area total de ciento cuarenta y cuatro metros cuadrados.

b.- Apellidos, Nombres y Domicilio de las Partes:

Calidad	Cédula o R.U.C.	Nombre y/o Razón Social	Estado Civil	Domicilio
Comprador	13-00029921	Lopez Delgado Maria Leonor	Viudo	Manta
Vendedor	80-0000000015324	Delgado Carmen Maria	Casado	Manta
Vendedor	80-0000000005485	Delgado Cedeño Cesar Ruperto	(Ninguno)	Manta
Vendedor	80-0000000005486	Delgado Cedeño Raul Alfredo	Casado	Manta
Vendedor	80-0000000015325	Fantauzzi Neidy	Casado	Manta
Vendedor	80-0000000005495	Proaño Cabrera Carlos Eduardo	Casado	Manta

c.- Esta inscripción se refiere a la(s) que consta(n) en:

Libro:	No. Inscripción:	Fec. Inscripción:	Folio Inicial:	Folio final:
Compra Venta	365	19-feb-2003	3721	3733

22 / 25 Compraventa

Inscrito el : **lunes, 01 de junio de 2009**

Tomo: **43** Folio Inicial: **26.116** - Folio Final: **26.131**

Número de Inscripción: **1.595** Número de Repertorio: **3.104**

Oficina donde se guarda el original: **Notaría Cuarta**

Nombre del Cantón: **Manta**

Fecha de Otorgamiento/Providencia: **martes, 05 de mayo de 2009**

Escritura/Juicio/Resolución:

Fecha de Resolución:

a.- Observaciones:

Compraventa. Los Vendedores representados por medio de su apoderado el Sr. Orley Arnaldo Zambrano Cuadros. de un lote de terreno ubicado en la Lotizacion Maria Herminda del Barrio Bellavista de la Parroquia Tarqui del Canton Manta de la Manzana A, lote cincuenta y cuatro, y dentro de las siguientes medidas por el frente diez metros tres centímetros y calle publica, por atrás, diez metros un centímetros y lote numero cincuenta y tres, por el costado derecho, dieciocho metros siete centímetros y lote numero cincuenta y seis, por el costado Izquierdo, dieciocho metros y lote numero cincuenta y dos, con una area total de ciento ochenta metros cuadrados.

b.- Apellidos, Nombres y Domicilio de las Partes:

Calidad	Cédula o R.U.C.	Nombre y/o Razón Social	Estado Civil	Domicilio
Comprador	13-08543170	Menendez Zamora Henry Maximino	Soltero	Manta
Vendedor	80-0000000015324	Delgado Carmen Maria	Casado	Manta
Vendedor	80-0000000005485	Delgado Cedeño Cesar Ruperto	(Ninguno)	Manta
Vendedor	80-0000000005486	Delgado Cedeño Raul Alfredo	Casado	Manta
Vendedor	80-0000000015325	Fantauzzi Neidy	Casado	Manta

c.- Esta inscripción se refiere a la(s) que consta(n) en:

Libro: No.Inscripción: Fec. Inscripción: Folio Inicial: Folio final:
Compra Venta 365 19-feb-2003 3721 3733

23 / 25 Compraventa

Inscrito el : miércoles, 13 de enero de 2010

Tomo: 3 Folio Inicial: 1.768 - Folio Final: 1.790

Número de Inscripción: 114 Número de Repertorio: 195

Oficina donde se guarda el original: Notaría Cuarta

Nombre del Cantón: Manta

Fecha de Otorgamiento/Providencia: jueves, 16 de julio de 2009

Escritura/Juicio/Resolución:

Fecha de Resolución:

a.- Observaciones:

Compraventa. Los Vendedores representados por medio de su apoderado el Sr. Orley Arnaldo Zambrano Cuadros, de un lote numero veintiuno ubicado en la Lotizacion Maria Herminda del Barrio Bellavista de la Parroquia Tarqui del Canton Manta, y dentro de las siguientes medidas por el frente con un metros mas treinta y un metros treinta y nueve centímetros y calle publica, por atras, con treinta metros y propiedad del Señor Abad Delgado Reyes, por el costado derecho, con seis metros veintiun centímetros y area verdes por el costado Izquierdo, con dieciocho metros y lote numero veinte , con una area total de trescientos setenta metros cuadrados con veintidos centímetros

c u a d r a d o s

b.- Apellidos, Nombres y Domicilio de las Partes:

Calidad	Cédula o R.U.C.	Nombre y/o Razón Social	Estado Civil	Domicilio
Comprador	13-02140940	Marin Sanchez Wilson Roberto	Divorciado	Manta
Vendedor	80-0000000015324	Delgado Carmen Maria	Casado	Manta
Vendedor	80-0000000005485	Delgado Cedeño Cesar Ruperto	(Ninguno)	Manta
Vendedor	80-0000000005486	Delgado Cedeño Raul Alfredo	Casado	Manta
Vendedor	80-0000000015325	Fantauzzi Neidy	Casado	Manta
Vendedor	80-0000000005495	Proaño Cabrera Carlos Eduardo	Casado	Manta

c.- Esta inscripción se refiere a la(s) que consta(n) en:

Libro: No.Inscripción: Fec. Inscripción: Folio Inicial: Folio final:
Compra Venta 365 19-feb-2003 3721 3733

24 / 25 Compraventa

Inscrito el : lunes, 26 de julio de 2010

Tomo: 49 Folio Inicial: 30.628 - Folio Final: 30.644

Número de Inscripción: 1.751 Número de Repertorio: 4.054

Oficina donde se guarda el original: Notaría Cuarta

Nombre del Cantón: Manta

Fecha de Otorgamiento/Providencia: jueves, 07 de mayo de 2009

Escritura/Juicio/Resolución:

Fecha de Resolución:

a.- Observaciones:

Compraventa. Los Vendedores representados por medio de su apoderado el Sr. Orley Arnaldo Zambrano Cuadros, de un lote de terreno ubicado en la Lotizacion Maria Herminda del Barrio Bellavista de la Parroquia Tarqui del Canton Manta, de la Manzana A, lote veinticuatro, que le comprende de las siguientes medidas y linderos, por el frente diez metros dos centímetros y calle publica, por atras, diez metros ochenta centímetros y propiedd particular, por el costado derecho, dieciocho metros y lote numero veintitres, por el costado izquierdo, dieciocho metros y lote numero veinticinco, con una area total de ciento ochenta y siete metros cuadrados treinta y siete centímetros

c u a d r a d o s

b.- Apellidos, Nombres y Domicilio de las Partes:

Calidad	Cédula o R.U.C.	Nombre y/o Razón Social	Estado Civil	Domicilio
Comprador	13-08149317	Mero Ramos Victor Ivan	Soltero	Manta
Vendedor	80-0000000015324	Delgado Carmen Maria	Casado(*)	Manta
Vendedor	80-0000000005485	Delgado Cedeño Cesar Ruperto	(Ninguno)	Manta
Vendedor	80-0000000005486	Delgado Cedeño Raul Alfredo	Casado(*)	Manta

Vendedor 80-000000005495 Proaño Cabrera Carlos Eduardo Casado(*) Manta
 c.- Esta inscripción se refiere a la(s) que consta(n) en:
 Libro: No.Inscripción: Fec. Inscripción: Folio Inicial: Folio final:
 Compra Venta 365 19-feb-2003 3721 3733

25 / 25 **Compraventa**

Inscrito el : viernes, 03 de diciembre de 2010
 Tomo: 82 Folio Inicial: 51.816 - Folio Final: 51.830
 Número de Inscripción: 2.949 Número de Repertorio: 6.671
 Oficina donde se guarda el original: Notaría Cuarta
 Nombre del Cantón: Manta
 Fecha de Otorgamiento/Providencia: miércoles, 30 de julio de 2008
 Escritura/Juicio/Resolución:
 Fecha de Resolución:

a.- Observaciones:

El Señor Orley Arnaldo Zambrano Cuadros, Apoderado Especial de los Señores Vendedores. Un lote de terreno ubicado en la Lotización Maria Herminda del Barrio Bellavista de la Parroquia Tarqui del Cantón Manta de la Manzana "A" lote "Dieciseis". que comprenden de las siguientes medidas y linderos; POR EL FRENTE; diez metros y calle pública. POR ATRAS; diez metros y propiedad del señor Abad Delgado Reyes .POR EL COSTADO DERECHO; dieciocho metros y lote número diecisiete. POR EL COSTADO IZQUIERDO; dieciocho metros y lote número quince. CON UNA AREA TOTAL DE; ciento ochenta metros cuadrados.

b.- Apellidos, Nombres y Domicilio de las Partes:

Calidad	Cédula o R.U.C.	Nombre y/o Razón Social	Estado Civil	Domicilio
Comprador	80-000000016420	Alonso Garcia Hugo Egberto	Divorciado	Manta
Vendedor	80-000000015324	Delgado Carmen Maria	Casado	Manta
Vendedor	80-000000005485	Delgado Cedeño Cesar Ruperto	(Ninguno)	Manta
Vendedor	80-000000005486	Delgado Cedeño Raul Alfredo	Casado	Manta
Vendedor	80-000000015325	Fantauzzi Neidy	Casado	Manta
Vendedor	80-000000005495	Proaño Cabrera Carlos Eduardo	Casado	Manta

c.- Esta inscripción se refiere a la(s) que consta(n) en:

Libro: No.Inscripción: Fec. Inscripción: Folio Inicial: Folio final:
 Compra Venta 365 19-feb-2003 3721 3733

TOTAL DE MOVIMIENTOS CERTIFICADOS:

Libro	Número de Inscripciones	Libro	Número de Inscripciones
Compra Venta	25		

Los movimientos Registrales que constan en esta Ficha son los únicos que se refieren al predio que se certifica.

Cualquier enmendadura, alteración o modificación al texto de este certificado lo invalida.

Emitido a las: 12:00:00 del miércoles, 27 de junio de 2012



A petición de: *Sra. Derrina Vera Fajardo*

VALOR TOTAL PAGADO POR EL CERTIFICADO: \$ 7

Elaborado por: *Laura Carmen Iguera Pincay*
 130635712-8

Validez del Certificado 30 días, Excepto que se diera un traspaso de dominio o se emitiera un gravamen.

Abg. Jaime E. Delgado Intriago
 Firma del Registrador

El interesado debe comunicar cualquier error en este Documento al Registrador de la Propiedad.

Quintero

APROBACIÓN DE SUBDIVISIÓN

(Para efectos de celebración de escrituras, este documento solo tendrá validez si está acompañado de la autorización para escrituras emitida por esta Dirección).

Esta Dirección aprueba la subdivisión del terreno propiedad de **CESAR RUPERTO, RAÚL ALFREDO Y CARMEN MARÍA DELGADO CEDENO**, ubicado en la lotización María Erminda, Barrio Bellavista, llave catastral # 8242401000, Parroquia Tarqui del cantón Manta, el mismo que tiene un área de 51.816,45m².

AREA TOTAL SEGUN ESCRITURA Nº 1540, AUTORIZADA POR LA NOTARIA CUARTA EN JULIO 19 DEL 2002 E INSCRITA EL 19 DE FEBRERO DEL 2005 51.816,45m².

Frente: 34,00m + 74,00m + 42,00m. - Camino público

Atrás: 189,45m - Policía Nacional, Hrdos. de Cristóbal Delgado Reyes, Hrdos. de Cesar Delgado Reyes

Costado derecho: 304,00m. - Abad Delgado Reyes

Costado izquierdo: 358,00m. + 23,00m. - Hrdos. de Ramón Delgado, Pedro Delgado y Filosophía Delgado Reyes

AREA AFECTADA POR LA VIA INTERBARRIAL Y USO DE CALLE 11.182,50m².

AREA VENDIDA E INSCRITA EN LA REGISTRADURIA DE PROPIEDAD (24 LOTES) 34.354,45m².

1. A favor de INCOTECA Autorizada por la Notaria Cuarta el 27/oct/2003 e inscrita el 30/feb/2005 9.450,00m²
2. A favor de Diana Nataly Loor Pico y Sofía Ximena Loor Pico, Autorizada por la Notaria Cuarta el 24/Nov/2004 e inscrita el 10/dic/2004 183,00m²
3. A favor de Francisco Bienvenido Zambrano, Autorizado por la Notaria Cuarta el 24/Nov/2004 e inscrita el 10/Dic/2004 360,00m²
4. A favor de Jesús Agustín Loor Pico, Autorizada por la Notaria Cuarta el 24/Nov/2004 e inscrita el 10/Dic/2004 183,00m²
5. A favor de Segundo Alva Cedeño y Carmen Delgado, Autorizada por la Notaria Cuarta el 24/Nov/2004 e inscrita el 10/Dic/2004 360,00m²
6. A favor de Lucas Alva Castro, Autorizada por la Notaria Cuarta el 24/Nov/2004 e inscrita el 10/Dic/2004 360,00m²
7. A favor de Francisco Bravo Remos, Autorizada por la Notaria Cuarta el 21/Nov/2004 e inscrita el 31/Enero/2005 200,00m²
8. A favor de Sixta Pérez Bravo, Autorizada por la Notaria Cuarta el 29/dic/2004 e inscrita el 03/feb/2005 265,20m²
9. A favor de Miguel Ignacio Zambrano Rodríguez, Autorizada por la Notaria Cuarta el 02/feb/2006 e inscrita el 23/feb/2006 2000,00m²
10. A favor de Bruno Lechner Delgado, Autorizada por la Notaria Cuarta el 06/mayo/2008 e inscrita el 14 de julio/2008 (Lote Nº 15) 100,00m²
11. A favor de Patricio Gabriel Delgado, Autorizada por la Notaria Cuarta el 30/Junio/2008 e inscrita el 21/Oct/2008 (Lote Nº 3) 180,00m²
12. A favor de Carmen Toala Alvia, Autorizada por la Notaria Cuarta el 08/Julio/2008 e inscrita el 27/oct/2008 (Lote Nº 5) 180,00m²
13. A favor de Isabel Intriago Palacio, Autorizada por la Notaria Cuarta el 18/Sep/2008 e inscrita el 30/oct/2008 (Lote Nº 29) 182,00m²
14. A favor de Lidil Enver Zambrano Cedeño, Autorizada por la Notaria Tercera el 17/Julio/2008 e inscrita el 14/oct/2008 956,73m²
15. A favor de Zenón Maximino López Chávez, Autorizada por la Notaria Cuarta el 11/Julio/2008 e inscrita el 19/nov/2008 (Lote Nº 14) 180,00m²
16. A favor de Luis Eufanio Alvia Acosta, Autorizada por la Notaria Cuarta el 14/Junio/2008 e inscrita el 05/dic/2008 (Lote Nº 26) 216,00m²
17. A favor de Gamilio Enrique Alvia Mero, Autorizada por la Notaria Cuarta el 03/Julio/2008 e inscrita el 19/Dic/2008 (Lote Nº 22) 245,95m²
18. A favor de Raúl Eduardo Alarcón Zambrano, Autorizado por la Notaria Cuarta el 29/Dic/2004 e inscrita el 18/Enero/2005 456,97m²

19. A favor de Carlos Humberto Bailón Piguave, Autorizada por la Notaria Cuarta el 07/Abril/2009 e inscrita el 12/mayo/2009 (Lote N° 2): 130,00m²
20. A favor de María Leonor López Delgado, Autorizada por la Notaria Cuarta el 20/Abril/2009 e inscrita el 14/mayo/2009 (Lote N° 19): 144,00m²
21. A favor de Henry W. Jimeno Menéndez Zamora, Autorizada por la Notaria Cuarta el 05/Mayo/2009 e inscrita el 01/Junio/2009 (Lote N° 54): 180,00m²
22. A favor de Wilson Roberto Marín Sánchez, Autorizada por la Notaria Cuarta el 16/Julio/2009 e inscrita el 13/Enero/2010 (Lote N° 21): 276,00m²
23. A favor de Víctor Ivan Mesa Ramos, Autorizada por la Notaria Cuarta el 07/Mayo/2009 e inscrita el 23/Julio/2009 (Lote n° 24): 180,00m²
24. A favor de Hugo Roberto Alonzo García, autorizada por la Notaria Cuarta el 30/Julio/2009 e inscrita el 08/Octubre/2010 (Lote N° 16): 180,00m²

AREA ENTREGADA CON ANTERIORIDAD MEDIANTE SUBDIVISION N° 333-3234 DE FECHA AGOSTO 30 DEL 2007 A FAVOR DE INCOTECA CIA. LTDA.: 4.953,83m²

AREA A DESMEMBRAR A FAVOR DE HRDOS. DE LA SRA. CRUZ EULALIA CASTRO FLORES; LOTE #25: 276,00m²

Frente: 15,00m. - Calle Pública
 Atrás: 15,00m. - Propiedad Particular
 Costado derecho: 18,00m. - Lote # 24
 Costado izquierdo: 18,00m. - Lote # 26

AREA A DESMEMBRAR A FAVOR DE HRDOS. DE LA SRA. MARIA ELISA LOPEZ DE MOYA; LOTE #17: 194,00m²

Frente: 8,00m. - Calle Pública
 Atrás: 8,00m. - Propiedad Particular
 Costado derecho: 18,00m. - Lote # 18
 Costado izquierdo: 18,00m. - Lote # 16

AREA A DESMEMBRAR A FAVOR DE DIVINA DEL CARMEN VERA FIGUEROA; LOTE #01: 180,00m²

Frente: 11,36m. - Calle Pública
 Atrás: 9,00m. - Propiedad Particular
 Costado derecho: 18,00m. - Lote # 02
 Costado izquierdo: 18,05m. - Propiedad particular

AREA SOBRANTE: 20.728,44m²

Nota:

- No existe afectación al Plan Regulador
- De acuerdo a la zonificación, cumple con el requerimiento mínimo de superficie y frente de lote para el sector
- La Dirección de Avenidas y Catastro, mediante memorando N° 0292-DACRM-DES-11, de fecha febrero 10 del 2011, informa: "... No presenta inconvenientes..."


Manila, Marzo 12 del 2012

NOTA: La presente subdivisión actualiza a la original con fecha Junio 07 del 2011


 Sr. Rainier Loor Atteaga
 DIRECCION DE PLANEAMIENTO URBANO
 AREA DE CONTROL URBANO

El presente documento se emite de acuerdo a la documentación requerida para el trámite, y a inspección en el lugar que indica de buena fe el solicitante, por lo que salvamos error u omisión, eximiendo de responsabilidad al certificador el no comprobar que se han presentado datos falsos o representaciones gráficas incorrectas en las solicitudes correspondientes.

AG



I. Municipalidad de Manta
Dirección de Planeamiento Urbano

Valor \$1,00

003 7098

AUTORIZACION

Nº. 189-223

La Dirección de Planeamiento Urbano autoriza a **DIVINA DEL CARMEN VERA FIGUEROA**, para que celebre Escritura de terreno propiedad de Cesar Ruperto, Raúl Alfredo y Carmen María Delgado Cedeño, ubicado en el Barrio Bellavista, Parroquia Tarquí, Cantón Manta, con las siguientes medidas y linderos:

LOTE # 01

Frente: 11,36m. - Calle pública

Atrás: 9,00m. - Propiedad particular

Costado derecho: 18,00m. - Lote # 02.

Costado izquierdo: 18,00m. - Propiedad Particular

Área Total: 183,24m²

Manta, Marzo 12 del 2012

NOTA: La presente subdivisión actualiza a la otorgada con fecha Junio 07 del 2011


DIRECCION DE PLANEAMIENTO URBANO
AREA DE CONTROL URBANO

El presente documento se emite de acuerdo a la documentación requerida para el trámite y a inspección en el lugar que indica de buena fe el solicitante; por lo cual salvamos error u omisión, eximiendo de responsabilidad al certificante, si se comprobare que se han presentado datos falsos o representaciones gráficas erróneas, en las solicitudes correspondientes.

BG.



6/22/2012 8:53

CÓDIGO CATASTRAL	Area	AVALUO COMERCIAL	DIRECCIÓN	AÑO	CONTROL	TITULO N°
3-24-24-15-000	183,24	\$ 5.497,20	BELLAVISTA LOTE 1	2012	33529	68915
IMPUESTOS, TASAS Y CONTRIBUCIONES ESP. DE MEJORAS:						
NOMBRE O RAZÓN SOCIAL		C.C. / R.U.C.	CONCEPTO	VALOR PARCIAL	REBAJAS(-) RECARGOS(+)	VALOR A PAGAR
DELGADO CEDEÑO CESAR Y OTROS			Costa Judicial			
6/22/2012 12:00 LEON VLADIMIR			Interes por Mora			
SALDO SUJETO A VARIACIÓN POR REGULACIONES DE LEY						
				MEJORAS A PARTIR 2011	\$ 0,96	\$ 0,96
				SOLAR NO EDIFICADO	\$ 10,99	\$ 10,99
				TASA DE SEGURIDAD	\$ 0,55	\$ 0,55
				TOTAL A PAGAR		\$ 12,50
				VALOR PAGADO		\$ 12,50
				SALDO		\$ 0,00


 CANCELADO
 SECRETARÍA
 DE ADMINISTRACIÓN



**CORPORACIÓN NACIONAL DE ELECTRICIDAD
REGIONAL MANABI**

Manta, 14 de Junio del 2012

CERTIFICACIÓN

A petición del interesado, tengo a bien **CERTIFICAR**, que el Sr. **VERA FIGUEROA DIVINA CARMEN** con numero de cedula **130718838-1**, NO se encuentra registrado como usuario de CNEL REGIONAL MANABI en el sistema Comercial SICO, mismo que NO mantienen deuda con la Empresa.

El interesado puede hacer uso de la presente **CERTIFICACIÓN** para sus intereses.

Atentamente

Karla Mendoza M

Sra. KARLA MENDOZA.
ATENCIÓN AL CLIENTE.

CNEL
ATENCIÓN AL CLIENTE