

16.174-13
16884-13

**MUNICIPIO DE NANTA
CATASTRO URBANO**

**FICHA CATRAL PARA INMUEBLES QUE NO
ESTAN BAJO EL REGIMEN DE PROPIEDAD REGISTRADA**

IDENTIFICACION Y VALORES FUNDAMENTALES

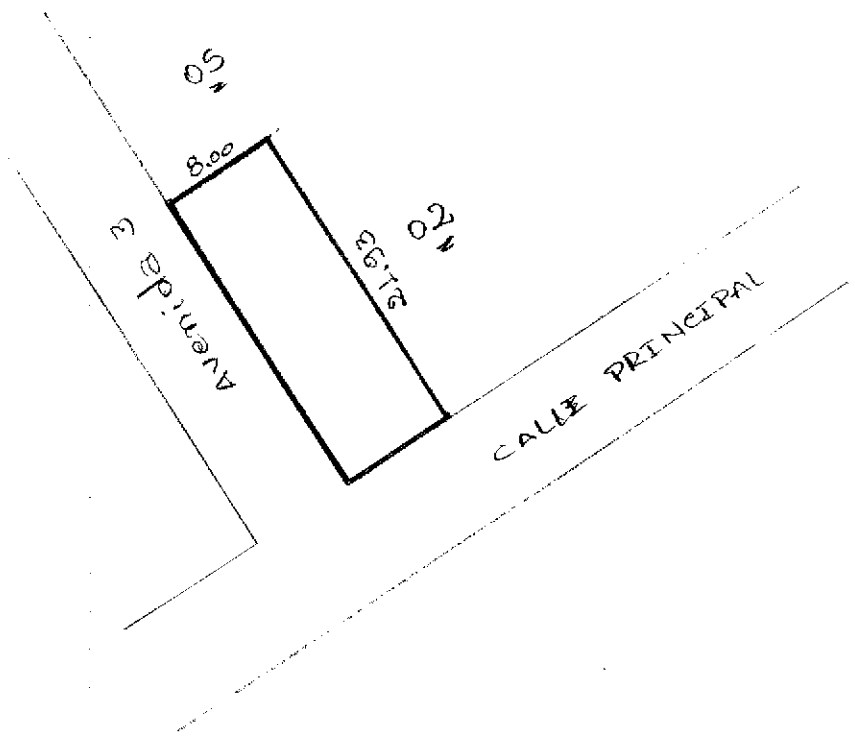
ESTADO REGIONAL: ARI RI

CLAVE CATRAL: 3273601

ENCLAVES: ZONA DE CALLE DE SUELO ZONA DE CALLE ZONA SECUN VARI

USO: **Atrás de Urbirrios**

COMPETENCIA: DIRECCION DE REGISTRO DE LA CADASTRAL DEL MUNICIPIO



CONDICIONES DE CALIFICACION Y VALORES

1. ZONIFICACION: ZONIFICACION URBANA ZONIFICACION URBANA ESPECIAL ZONIFICACION URBANA ESPECIAL ESPECIALIZADA

2. ACCESO AL LOTE: POR CALLE POR CALLE POR MEDIO POR CALLE POR LA PLAZA

3. VALORES: VALOR DE CALIFICACION VALOR DE CALIFICACION ESPECIALIZADA

4. VALORES DEL LOTE: VALOR DE CALIFICACION VALOR DE CALIFICACION ESPECIALIZADA

CONDICIONES DEL LOTE	SEÑALES DEL LOTE	VALORES
1. ZONIFICACION	<input checked="" type="checkbox"/>	175.43
2. ACCESO AL LOTE	<input checked="" type="checkbox"/>	60
3. VALORES	<input checked="" type="checkbox"/>	23.93
4. VALORES DEL LOTE	<input checked="" type="checkbox"/>	

Se desm. de 3270423 cano.
Hasta 2009
Solo por el sistema de catastro
Sello de 20/14/13



2013-13-08-02-P-1.954.-

COMPRAVENTA: OTORGA EL SEÑOR ANGEL ADRIAN VINCES ESPINALES
A FAVOR DEL SEÑOR PEDRO CELESTINO BRAVO CEDEÑO.-

CUANTIA: USD. \$.1.929.73.-

En la ciudad Puerto de San Pablo de Manta, Cabecera del Cantón del mismo nombre Provincia de Manabí, República del Ecuador, hoy día jueves doce de Diciembre del año dos mil trece, ante mí Abogado RAUL EDUARDO GONZALEZ MELGAR, Notario Público Segundo Encargado del Cantón, Comparecen, por una parte el señor ANGEL ADRIAN VINCES ESPINALES, soltero, por sus propios derechos y a quien se le denominará como el "VENDEDOR"; y, por otra parte el señor PEDRO CELESTINO BRAVO CEDEÑO, casado con la señora ALICIA MARIA ZAMBRANO CEDEÑO, por sus propios derechos y a quien se le denominará como el "COMPRADOR".- Los comparecientes son mayores de edad, ecuatorianos, domiciliados en esta ciudad, sin parentesco entre las partes, hábiles y capaces para contratar y obligarse a quienes de conocer personalmente y de haberme presentado sus respectivos documentos de identificación, Doy Fe.- Bien instruidos en el objeto y resultados de esta Escritura de COMPRAVENTA, la cual proceden a celebrarla, me entregan una minuta para que la eleve a Instrumento Público, cuyo texto es el que sigue: SEÑOR NOTARIO.- En el Registro de Escrituras Públicas a su cargo, sírvase incorporar una COMPRAVENTA, contenida en las siguientes cláusulas: PRIMERA: COMPARECIENTES.- Comparecen, por una parte el señor ANGEL ADRIAN VINCES ESPINALES, por sus propios derechos y a quien en adelante se le denominará como el "VENDEDOR"; y, por otra parte el señor PEDRO




Silbo
12/12/13

CELESTINO BRAVO CEDEÑO, por sus propios derechos y a quien se denominará como el "COMPRADOR". **SEGUNDA: ANTECEDENTES.**- El vendedor, declara que es dueño y propietario de un cuerpo de terreno, ubicado en el Sitio Los Corrales en la parte posterior de la Urbanización Urbirrios de la Parroquia Eloy Alfaro del Cantón Manta, adquirido por compra a los cónyuges señores: Kirie Bravo Ponce y Mercedes Vera Cedeño, mediante Escritura Pública de Compraventa, celebrada en la Notaría Tercera del Cantón Manta el veinticinco de Octubre del año dos mil trece, e inscrita en el Registro de la Propiedad del Cantón Manta el dieciocho de Noviembre del mismo año de su otorgamiento. **TERCERA: VENTA.**- Enunciando lo anterior y por medio del presente instrumento, el vendedor hoy tiene a bien dar en venta real y enajenación perpetua a favor del comprador la totalidad del terreno, el mismo que tiene las siguientes medidas y linderos: Por el Frente, ocho metros y lindera con Calle Planificada; Por Atrás, los mismos ocho metros y lindera con propiedad del señor Celso Delgado Mera; Por el Costado Derecho, veintidós metros un centímetro y lindera con Calle Planificada; y, Por el Costado Izquierdo, veintidós metros dos centímetros y lindera con propiedad de Carlos Suárez Toala, teniendo una superficie total de: CIENTO SETENTA Y CINCO METROS CUADRADOS CUARENTA Y TRES DECIMETROS CUADRADOS.- No obstante de determinarse sus mensuras la venta se la realiza como cuerpo cierto bajo los linderos ya determinados cualesquiera que sea su cabida; Por lo tanto la parte Vendedora transfiere a la parte compradora el dominio, uso, goce y posesión; en el terreno descrito como el vendido; comprendiéndose en esta venta, todos los derechos



Empresa Pública Municipal
Registro de la Propiedad de
Manta-EP



43218



Avenida 4 y Calle 11

Conforme a la solicitud Número: 95955, certifico hasta el día de hoy la Ficha Registral Número 43218:

INFORMACIÓN REGISTRAL

Fecha de Apertura: *lunes, 18 de noviembre de 2013*
Parroquia: Eloy Alfaro
Tipo de Predio: Urbano
Cód.Catastral/Rol/Ident.Predial: 3273601000

LINDEROS REGISTRALES:

Una parte de terreno ubicado en el Sitio Los Corrales en la parte posterior de la Urbanización Urbirrios de la Parroquia Eloy Alfaro del Cantón Manta, que tiene las siguientes medidas y linderos: POR EL FRENTE: Ocho metros y lindera con Calle Planificada; POR ATRAS: Los mismos ocho metros y lindera con propiedad del Señor Celso Delgado Mera; POR EL COSTADO DERECHO: Veintidós metros un centímetros y lindera con Calle Planificada; y, POR EL COSTADO IZQUIERDO: Veintidós metros dos centímetros y lindera con propiedad de Carlos Suárez Toala. Teniendo una superficie total de: CIENTO SETENTA Y CINCO METROS CUADRADOS CUARENTA Y TRES DECIMETROS CUADRADOS. SOLVENCIA: EL PREDIO DESCRITO SE ENCUENTRA LIBRE DE GRAVAMEN.

RESUMEN DE MOVIMIENTOS REGISTRALES:

Libro	Acto	Número y fecha de inscripción	Folio Inicial
Compra Venta	Compraventa	1.748 02/07/2008	24.396
Compra Venta	Compraventa	3.483 18/11/2013	70.180

MOVIMIENTOS REGISTRALES:

REGISTRO DE COMPRA VENTA

1 / 2 **Compraventa**

Inscrito el: miércoles, 02 de julio de 2008
Tomo: 42 Folio Inicial: 24.396 - Folio Final: 24.403
Número de Inscripción: 1.748 Número de Repertorio: 3.411
Oficina donde se guarda el original: Notaría Tercera
Nombre del Cantón: Manta
Fecha de Otorgamiento/Providencia: martes, 10 de junio de 2008
Escritura/Juicio/Resolución:
Fecha de Resolución:

a.- Observaciones:

Compraventa relacionada con la totalidad del terreno el mismo que esta signado con el Lote A guion Uno., ubicado en el Sitio Los Corrales en la parte posterior de la Urbanización Urbirrios de la Parroquia Eloy Alfaro del Cantón Manta. Teniendo una Superficie total de DIEZ MIL CIENTO DIEZ METROS CUADRADOS.

b.- Apellidos, Nombres y Domicilio de las Partes:

Cédula o R.U.C.	Nombre y/o Razón Social	Estado Civil	Domicilio
08-01020447	Bravo Ponce Kirie Cecilio	Casado	Manta
13-05654749	Castro Mendoza Luvier Honorato	Soltero	Manta

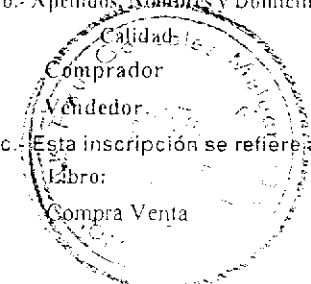

c.- Esta inscripción se refiere a la(s) que consta(n) en:

Libro:	No. Inscripción:	Fee. Inscripción:	Folio Inicial:	Folio final:
Compra Venta	1964	27-sep-2004	3614	3624

Certificación impresa por: JLM

Ficha Registral: 43218

Página: 1 de 2



Inscrito el: lunes, 18 de noviembre de 2013

Tomo: 1 Folio Inicial: 70.180 - Folio Final: 70.194
 Número de Inscripción: 3.483 Número de Repertorio: 8.052
 Oficina donde se guarda el original: Notaría Tercera
 Nombre del Cantón: Manta

Fecha de Otorgamiento/Providencia: viernes, 25 de octubre de 2013

Escritura/Juicio/Resolución:

Fecha de Resolución:

a.- Observaciones:

Una parte de terreno ubicado en el Sitio Los Corrales en la parte posterior de la Urbanización Urbirios de la
 P a r r o q u i a E l o y A l f a r o d e l C a n t ó n M a n t a .

b.- Apellidos, Nombres y Domicilio de las Partes:

Calidad	Cédula o R.U.C.	Nombre y/o Razón Social	Estado Civil	Domicilio
Comprador	13-08524063	Vinces Espinales Angel Adrian	Soltero	Manta
Vendedor	08-01020447	Bravo Ponce Kirie Cecilio	Casado	Manta
Vendedor	13-08229655	Vera Cedeño Mercedes Katuska	Casado	Manta

c.- Esta inscripción se refiere a la(s) que consta(n) en:

Libro:	No. Inscripción:	Fec. Inscripción:	Folio Inicial:	Folio final:
Compra Venta	1748	02-jul-2008	24396	24403

TOTAL DE MOVIMIENTOS CERTIFICADOS:

Libro	Número de Inscripciones	Libro	Número de Inscripciones
Compra Venta	2		

Los movimientos Registrales que constan en esta Ficha son los únicos que se refieren al predio que se certifica.

Cualquier enmendadura, alteración o modificación al texto de este certificado lo invalida.

Emitido a las: 8:57:53 del jueves, 21 de noviembre de 2013

A petición de: *En. Jorge Víctor Sepúlveda*

Elaborado por: *Juliana Lourdes Macías Suárez*
 131136755-9




Validez del Certificado 30 días, Excepto
 que se diera un traspaso de dominio o se
 emitiera un gravamen.



Jaime E. Delgado Intriago
 Firma del Registrador

El interesado debe comunicar cualquier error
 en este Documento al Registrador de la
 Propiedad.



**GOBIERNO AUTONOMO DESCENTRALIZADO MUNICIPAL
DEL CANTON MANTA**

ESPECIE VALORADA
USD: 1.25

Nº 0088225



**LA TESORERIA DEL GOBIERNO AUTONOMO DESCENTRALIZADO MUNICIPAL
DEL CANTON MANTA**


A petición verbal de parte interesada, CERTIFICA: Que revisado el archivo de la Tesorería Municipal que corre a mi cargo, no se ha encontrado ningún Título de Crédito pendiente de pago por concepto de Impuestos, Tasas y Tributos Municipales a cargo de VINCES ESPINALES ANGEL ADRIAN
Por consiguiente se establece que no es deudor de esta Municipalidad.

Manta, 22 de Noviembre de 2013

VALIDO PARA LA CLAVE
3273601000 PARTE POSTERIOR DE LA URB. URBIRIOSITIO LOS CORRALES
Manta, veinte y dos de Noviembre del dos mil trece

GOBIERNO AUTONOMO DESCENTRALIZADO
MUNICIPAL DEL CANTON MANTA
Ing. Paola Alarcas Garcia
TESORERO MUNICIPAL





GOBIERNO AUTONOMO DESCENTRALIZADO MUNICIPAL
DEL CANTON MANTA

DIRECCION DE AVALUOS, CATASTRO Y REGISTROS

ESPECIE VALORADA

USD 1:25

Nº 0108273

No. Certificación: 108273

CERTIFICADO DE AVALÚO

Fecha: 22 de noviembre de
2013

No. Electrónico: 16884

El suscrito Director de Avalúos, Catastros y Registros Certifica: Que revisando el Catastro de Predios en vigencia, en el archivo existente se constató que:

El Predio de la Clave: 3-27-36-01-000

Ubicado en: PARTE POSTERIOR DE LA URB. URBIRJOSSITIO LOS CORRALES

Área total del predio según escritura:

Área Total de Predio: 175,43 M2

Perteneciente a:


Documento Identidad	Propietario
1308524063	ANGEL ADRIAN VINCES ESPINALES

CUYO AVALÚO VIGENTE EN DÓLARES ES DE:

TERRENO:	1929,73
CONSTRUCCIÓN:	0,00
	<hr/>
	1929,73


Son: UN MIL NOVECIENTOS VEINTINUEVE DOLARES CON SETENTA Y TRES CENTAVOS

Este documento no constituye reconocimiento, fraccionamiento u otorgamiento de la titularidad del predio; solo expresa el valor del Sueto actual de acuerdo al sector aprobado mediante Ordenanza por el Concejo Cantonal de Manta en Diciembre 29 de 2011, para el Bienio 2012-2013.


Arq. Daniel Ferrín Sornoza

Director de Avalúos, Catastros y Registros

1929,73
573
1929,73



GOBIERNO AUTÓNOMO DESCENTRALIZADO MUNICIPAL
DEL CANTÓN MANTA

ESPECIE VALORADA

USD 1.25


Nº 0061206

LA DIRECCIÓN FINANCIERA DEL GOBIERNO AUTÓNOMO DESCENTRALIZADO
MUNICIPAL DEL CANTÓN MANTA

A petición verbal de parte interesada, CERTIFICA: Que revisado el Catastro de Predios URBANA
en vigencia, se encuentra registrada una propiedad que consiste en SOLAR
perteneciente ANGEL ADRIAN VINCES ESPINALES
ubicada PARTE POSTERIOR DE LA URB. URBIRTOS LOS CORRALES
cuyo AVALUÓ COMERCIAL PRESENTE COMPRAVENTA
de \$1929.73 MIL NOVECIENTOS VEINTE Y NUEVE CON 73/100 DOLARES asciende a la cantidad
CERTIFICADO OTORGADO PARA TRÁMITE DE COMPRAVENTA

AFIGUEROA

Manta, 22 de NOVIEMBRE del 20 2013



Ing. Erika Pazmiño

Director Financiero Municipal



**+CORPORACIÓN NACIONAL DE
ELECTRICIDAD
REGIONAL MANABI**


Manta, 11 de Diciembre de 2013

CERTIFICACIÓN

A petición de la parte interesada, tengo a bien certificar que el señor **VINCES ESPINALES ANGEL ADRIAN con CI 1308524063** NO se encuentra registrado como usuario en nuestro sistema comercial SICO, por lo tanto no mantiene deuda con la empresa.

La Parte interesada puede hacer uso de la presente **CERTIFICACIÓN** como mejor convenga a sus intereses.

Atentamente,


ATENCION AL CLIENTE

ING JORGE VEGA MERO
ATENCION AL CLIENTE

A.A.V.E

SOLICITANTE
VINCES ESPINALES ANGEL ADRIAN
CI 1308524063




**CORPORACIÓN NACIONAL DE
ELECTRICIDAD
REGIONAL MANABI**

OBSERVACIÓN	CÓDIGO CATASTRAL	AREA	AVALUO	CONTROL	TITULO N°
Una escritura pública de COMPRA VENTA DE SOLAR ubicada en MANTA de la parroquia ELOY ALFARO	3-27-36-01-000	175,43	1929,73	106849	2:4299

VENDEDOR			ALCANTARILLAS Y ADICIONALES	
C.C./R.U.C.	NOMBRE O RAZÓN SOCIAL	DIRECCIÓN	CONCEPTO	VALOR
1308524063	VINCES ESPINALES ANGEL ADRIAN	PARTE POSTERIOR DE LA URB. URBIRIOSSIMO LOS CORRALES	Impuesto principal	19,30
			Junta de Beneficencia de Guayaquil	5,79
ADQUIRIENTE			TOTAL A PAGAR	25,09
C.C./R.U.C.	NOMBRE O RAZÓN SOCIAL	DIRECCIÓN	VALOR PAGADO	
1304063023	BRAVO CEDENO PEDRO CELESTINO	NA		25,09
			SALDO	0,00

EMISION: 11/22/2013 3:40 ROSARIO RIERA
SALDO SUJETO A VARIACIÓN POR REGULACIONES DE LEY



CUERPO DE BOMBEROS DE MANTA

Emergencias Teléfono: **RUC: 1360020070001**
Dirección: Avenida 11
entre Calles 11 y 12
Teléfono: 2621777 - 2611747
Manta - Manabi

COMPROBANTE DE PAGO
0029750

102

CERTIFICADO DE SOLVENCIA


DATOS DEL CONTRIBUYENTE		DATOS DEL PREDIO	
CIRUC:	VINCES ESPINALES ANGEL ADRIAN	CLAVE CATASTRAL:	
NOMBRES:		AVALUO PROPIEDAD:	
RAZÓN SOCIAL:	PARTE POSTERIOR DE LA URB URBIRIOSSIMO LOS CORRALES	DIRECCIÓN DEL PREDIO:	
DIRECCIÓN:			

REGISTRO DE PAGO		DESCRIPCIÓN		VALOR
N° PAGO:	277054	VALOR		3.00
CAJA:	MARGARITA ANCHUNDIA L			
FECHA DE PAGO:	22/11/2013 12:59:31			
		TOTAL A PAGAR		3.00


VALIDO HASTA: Jueves, 20 de Febrero de 2014
CERTIFICADO DE SOLVENCIA

ESTE COMPROBANTE NO TIENE VALOR SIN EL REGISTRO DE PAGO

ORIGINAL CLIENTE



REPÚBLICA DEL ECUADOR
 DIRECCIÓN GENERAL DE REGISTRO CIVIL
 IDENTIFICACIÓN Y CEDULACIÓN

CÉDULA DE IDENTIFICACIÓN N.º **130852406-3**


 CIUDADANÍA
 APELLIDOS Y NOMBRES
 VINCES ESPINALES
 ANGEL ADRIAN

LUGAR DE NACIMIENTO
 MANABI
 MANTA
 MANTA

FECHA DE NACIMIENTO 1978-12-03
 NACIONALIDAD ECUATORIANA
 SEXO M
 ESTADO CIVIL SOLTERO




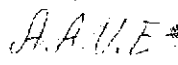
INSTRUCCIÓN BACHILLERATO PROFESIÓN / OCUPACIÓN: ESTUDIANTE E133311222

APELLIDOS Y NOMBRES DEL PADRE VINCES ANGEL CUSTODIO

APELLIDOS Y NOMBRES DE LA MADRE ESPINALES L.LUVIA ESPERANZA

LUGAR Y FECHA DE EXPEDICIÓN
 MANTA
 2013-02-28

FECHA DE EXPIRACIÓN
 2023-02-28


DIRECTOR GENERAL DATA DEL CEDULADO

REPÚBLICA DEL ECUADOR
 CONSEJO NACIONAL ELECTORAL
 CERTIFICADO DE VOTACIÓN
 ELECCIONES GENERALES 17-FEB-2013

024
 024 - 0019 1308524063
 NÚMERO DE CERTIFICADO CÉDULA
 VINCES ESPINALES ANGEL ADRIAN

MANABI CIRCUNSCRIPCIÓN 2
 PROVINCIA MANTA ELOY ALFARO CENTRO ELO
 CANTÓN PARRQUIA ZONA
 PRESIDENTE/E DE LA JURTA





REPÚBLICA DEL ECUADOR
DIRECCIÓN GENERAL DE REGISTRO CIVIL
IDENTIFICACIÓN Y EDUCACIÓN

CÉDULA DE CIUDADANÍA No. 130408302-3

BRAVO CEDENO PEDRO CELESTINO
ESMERALDAS/MUISNE/MUISNE

29 ENERO 1962

REGISTRO CIVIL 008- 0004 00015 M

ESMERALDAS/ MUISNE
MUISNE 1962

[Signature]

6 puden

ECUATORIANA ***** E333313222

CASADO ALICIA MARIA ZAMBRANO CEDENO

SECRETARIA CHOFER PROFESIONAL

GERENTIAS BRAVO

AGUEDA CEDENO

MANTA 16/10/2003

16/10/2015

REN 0208112

Mnb

[Signature]

[Fingerprint]

REPÚBLICA DEL ECUADOR
CONSEJO NACIONAL ELECTORAL
CERTIFICADO DE VOTACIÓN
ELECCIONES GENERALES 17-FEB-2013

013

013 - 0126 1304083023

NÚMERO DE CERTIFICADO CÉDULA

BRAVO CEDENO PEDRO CELESTINO

MANABI CIRCUNSCRIPCIÓN 2

PROVINCIA TARQUI

MANTA CENTRO DE VOTACIÓN

CANTÓN PARROQUIA ZONA

[Signature]

(1) PRESIDENTE/A DE LA JUNTA

reales como bien propio de los enajenantes les correspondan o pudieran corresponderles, en consecuencia en esta venta queda comprendido todo cuanto se encuentre bajo los linderos y mensuras declaradas.


CUARTA: PRECIO.- El precio de la presente compraventa convenido entre las partes es la cantidad de: MIL NOVECIENTOS VEINTINUEVE DOLARES SETENTA Y TRES CENTAVOS DE DOLARES, que la parte vendedora declara tenerlos recibidos en dinero en efectivo y moneda de curso legal de poder de la parte compradora; sin opción por este concepto a reclamos posteriores; declara además la parte vendedora que el terreno materia del presente contrato se encuentra libre de gravámenes; obligándose no obstante al saneamiento por evicción de conformidad con la Ley.-

QUINTA: SANEAMIENTO.- La parte vendedora declara, que el bien materia de este contrato se encuentra libre de todo gravamen, el mismo que no es materia de juicio y se obliga al saneamiento en los términos de Ley.-

SEXTA: ACEPTACION.- Los otorgantes manifiestan que aceptan el contenido de este Instrumento por convenir a sus intereses y estar conforme con todo lo estipulado.

SEPTIMA: INSCRIPCION.- La parte vendedora faculta a la parte compradora para que solicite la inscripción de esta Escritura en el Registro de la Propiedad correspondiente.

OCTAVA: LA DE ESTILO.- Usted señor Notario, se servirá agregar las demás cláusulas de estilo para la completa validez de este contrato. (Firmado) Abogada Iris León Gorozabel, con Matrícula Número 13-2009-143 del Foro de Abogados de Manabí.- Hasta aquí la minuta que los otorgantes la ratifican, la misma que junto a sus documentos habilitantes queda elevada a Escritura Pública con todo el valor legal. Se comprueba el pago de los




Impuestos de Alcabalas, Patrióticos y sus Adicionales de acuerdo con la Ley.- Y, leída esta Escritura a los otorgantes por mí el Notario en alta y clara voz de principio a fin; aquellos se ratifican en todo su contenido y firman junto conmigo el Notario, en unidad de acto. Doy Fe.-

A.A.V.E

ANGEL A. VINCES ESPINALES
C.C. No. 130852406-3

PEDRO C. BRAVO CEDEÑO
C.C. No. 130408302-3


EL NOTARIO ENCARGADO.-



NOTARIA 2da. DEL CANTON MANTA
DOY FE: Que la presente fotocopia
es igual a su original.


Manta 13 DIC 2013

EL NOTARIO (E.)


Ab. Raul Gonzalez Melgar



DIRECCION DE AVALUOS, CATASTRO Y REGISTROS G.A.D.		GOBIERNO AUTONOMO DESCENTRALIZADO DE MANTUA
FECHA DE INGRESO:	22/11/13	FECHA DE ENTREGA:
CLAVE CATASTRAL:	3-27-36-51-1	
NOMBRES y/o RAZÓN	LINDO ANGEL	
CÈDULA DE I. y/o RUC.		
CELULAR - TFNO:	9816	
RUBROS		
IMPUESTO PRINCIPAL:	_____	
SOLAR NO EDIFICADO	_____	
CONTRIBUCIÓN MEJORAS	_____	
TASA DE SEGURIDAD	_____	
TIPO DE TRAMITE:	Carta Anulera (re)	
FIRMA DEL USUARIO		
INFORME DEL INSPECTOR:		
FIRMA DEL INSPECTOR		
FECHA:		
INFORME TÉCNICO:		
SE REVISÓ CLAVE Y YA ESTÁ ACTUALIZADA		
(ARQ. JERQUEL CATAPE LPNO)		
FAUCR EJETER CERTIFICADO DE AVALUO.		
		
FIRMA DEL TÉCNICO		
FECHA: 22/NOV./2013.		
INFORME DE APROBACIÓN.		
FIRMA DEL DIRECTOR		
FECHA:		



Empresa Pública Municipal
Registro de la Propiedad de
Manta-EP



43218



Avenida 4 y Calle 11

Conforme a la solicitud Número: 95955, certifico hasta el día de hoy la Ficha Registral Número 43218:

INFORMACIÓN REGISTRAL

Fecha de Apertura: *lunes, 18 de noviembre de 2013*
Parroquia: Eloy Alfaro
Tipo de Predio: Urbano
Cód. Catastral/Rol/Ident. Predial: 3273601000

LINDEROS REGISTRALES:

Una parte de terreno ubicado en el Sitio Los Corrales en la parte posterior de la Urbanización Urbirrios de la Parroquia Eloy Alfaro del Cantón Manta, que tiene las siguientes medidas y linderos: POR EL FRENTE: Ocho metros y lindera con Calle Planificada; POR ATRAS: Los mismos ocho metros y lindera con propiedad del Señor Celso Delgado Mera; POR EL COSTADO DERECHO: Veintidós metros un centímetros y lindera con Calle Planificada; y, POR EL COSTADO IZQUIERDO: Veintidós metros dos centímetros y lindera con propiedad de Carlos Suárez Toala. Teniendo una superficie total de: CIENTO SETENTA Y CINCO METROS CUADRADOS CUARENTA Y TRES DECIMETROS CUADRADOS. SOLVENCIA: EL PREDIO DESCRITO SE ENCUENTRA LIBRE DE GRAVAMEN.

RESUMEN DE MOVIMIENTOS REGISTRALES:


Libro	Acto	Número y fecha de inscripción	Folio Inicial
Compra Venta	Compraventa	1.748 02/07/2008	24.396
Compra Venta	Compraventa	3.483 18/11/2013	70.180

MOVIMIENTOS REGISTRALES:

REGISTRO DE COMPRA VENTA

1 / 2 **Compraventa**

Inscrito el : miércoles, 02 de julio de 2008
Tomo: 42 Folio Inicial: 24.396 - Folio Final: 24.403
Número de Inscripción: 1.748 Número de Repertorio: 3.411
Oficina donde se guarda el original: Notaría Tercera
Nombre del Cantón: Manta
Fecha de Otorgamiento/Providencia: martes, 10 de junio de 2008
Eseritura/Juicio/Resolución:



Fecha de Resolución:

a.- Observaciones:

Compraventa relacionada con la totalidad del terreno el mismo que esta signado con el Lote A guion Uno., ubicado en el Sitio Los Corrales en la parte posterior de la Urbanización Urbirrios de la Parroquia Eloy Alfaro del Cantón Manta. Teniendo una Superficie total de DIEZ MIL CIENTO DIEZ METROS CUADRADOS.

b.- Apellidos, Nombres y Domicilio de las Partes:

Calidad	Cédula o R.U.C.	Nombre y/o Razón Social	Estado Civil	Domicilio
Comprador	08-01020447	Bravo Ponce Kirie Cecilio	Casado	Manta
Vendedor	13-05654749	Castro Mendoza Luver Honorato	Soltero	Manta

c.- Esta inscripción se refiere a la(s) que consta(n) en:

Libro:	No. Inscripción:	Fec. Inscripción:	Folio Inicial:	Folio final:
Compra Venta	1964	27-sep-2004	3614	3624

Inscrito el : lunes, 18 de noviembre de 2013
 Tomo: 1 Folio Inicial: 70.180 - Folio Final: 70.194
 Número de Inscripción: 3.483 Número de Repertorio: 8.052
 Oficina donde se guarda el original: Notaría Tercera
 Nombre del Cantón: Manta
 Fecha de Otorgamiento/Providencia: viernes, 25 de octubre de 2013
 Escritura/Juicio/Resolución:
 Fecha de Resolución:



a.- Observaciones:
 Una parte de terreno ubicado en el Sitio Los Corrales en la parte posterior de la Urbanización Urbirios de la Parroquia Eloy Alfaro del Cantón Manta.

b.- Apellidos, Nombres y Domicilio de las Partes:

Calidad	Cédula o R.U.C.	Nombre y/o Razón Social	Estado Civil	Domicilio
Comprador	13-08524063	Vinces Espinales Angel Adrian	Soltero	Manta
Vendedor	08-01020447	Bravo Ponce Kirie Cecilio	Casado	Manta
Vendedor	13-08229655	Vera Cedeño Mercedes Katuska	Casado	Manta

c.- Esta inscripción se refiere a la(s) que consta(n) en:

Libro:	No. Inscripción:	Fec. Inscripción:	Folio Inicial:	Folio final:
Compra Venta	1748	02-jul-2008	24396	24403

TOTAL DE MOVIMIENTOS CERTIFICADOS:

Libro	Número de Inscripciones	Libro	Número de Inscripciones
Compra Venta	2		

Los movimientos Registrales que constan en esta Ficha son los únicos que se refieren al predio que se certifica.

Cualquier enmendadura, alteración o modificación al texto de este certificado lo invalida.

Emitido a las: 8:57:53 del jueves, 21 de noviembre de 2013

A petición de: *En. Jorge Urbina Zapardero*

Elaborado por: *Juliana Lourdes Macias Suarez*
 131136755-9



Validez del Certificado 30 días, Excepto que se diera un traspaso de dominio o se emitiera un gravamen.



Jaime E. Delgado Intriago
 Firma del Registrador

El interesado debe comunicar cualquier error en este Documento al Registrador de la Propiedad.



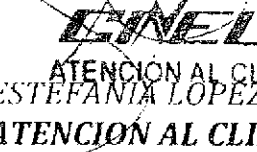
**CORPORACIÓN NACIONAL DE
ELECTRICIDAD
REGIONAL MANABI**

Manta, 19 de Noviembre del 2013

*A petición de la parte interesada, tengo a bien **CERTIFICAR**, que el **SR. VINCES ESPINALES ANGEL ADRIAN** con numero de cedula **1308524063** se encuentra registrado como usuario en nuestro sistema comercial **SICO**, por lo tanto no consta como deudor en la empresa.*

*La parte interesada puede hacer uso de la presente **CERTIFICACION** como mejor convenga a sus intereses.*

Atentamente,






CINEL EP.
ATENCIÓN AL CLIENTE
ESTEFANÍA LÓPEZ
ATENCIÓN AL CLIENTE.



Ab. Raúl Eduardo González Melgar

Notaría 3^{era}
de Manta

Nº 2013-13-08-03-P3181



PRIMER TESTIMONIO DE LA ESCRITURA DE COMPRAVENTA
DE TERRENO UBICADO EN URB. URBIRRIOS DEL CANTON MANTA.

OTORGANTES: LOS SRS. KIRIE BRAVO PONCE Y MERCEDES VERA
CEDEÑO DE BRAVO.

A FAVOR DE ANGEL VINCES ESPINALES.

CUANTÍA (S) USD\$1.929.73

MANTA, Octubre 25 del 2013

2013-13-08-03-P-3.181.-

COPIA

COMPRAVENTA: OTORGAN LOS CÓNYUGES SEÑORES: KIRIE CECILIO BRAVO PONCE Y DOÑA MERCEDES KATIUSKA VERA CEDEÑO DE BRAVO A FAVOR DEL SEÑOR ANGEL ADRIAN VINCES ESPINALES.-

CUANTÍA: USD. \$ 1.929.73.-

En la ciudad Puerto de San Pablo de Manta, Cabecera del Cantón del mismo nombre Provincia de Manabí, República del Ecuador, hoy día viernes veinticinco de Octubre del año dos mil trece, ante mí Abogado **RAÚL EDUARDO GONZÁLEZ MELGAR**, Notario Público Tercero del Cantón, Comparecen por una parte los cónyuges señores: **KIRIE CECILIO BRAVO PONCE y MERCEDES KATIUSKA VERA CEDEÑO DE BRAVO**, casados entre sí, ambos por sus propios derechos y a quienes en adelante se les denominará simplemente los "VENDEDORES" y, por otra parte el señor **ANGEL ADRIAN VINCES ESPINALES**, de estado civil soltero, por sus propios derechos y a quien en adelante simplemente se le denominará como el "COMPRADOR". Los comparecientes son mayores de edad, de nacionalidad ecuatoriana, domiciliados en esta ciudad, sin parentesco entre las partes, hábiles y capaces para contratar y obligarse, a quienes de conocer personalmente y de haberme presentado sus respectivos documentos de identificación, Doy Fe.- Bien instruidos en el objeto y resultados de esta Escritura de COMPRAVENTA, la cual proceden a celebrarla, me entregan una minuta para que la eleve a

Instrumento Público, cuyo texto es el que sigue: **SEÑOR NOTARIO.**- En el Registro de Escrituras Públicas a su cargo, sírvase insertar una de COMPRAVENTA, contenida en las siguientes cláusulas: **PRIMERA.- INTERVINIENTES:** Intervienen, otorgan y suscriben, por una parte los cónyuges: KIRIE CECILIO BRAVO PONCE y MERCEDES KATIUSKA VERA CEDEÑO DE BRAVO, por sus propios derechos y en calidad de "VENDEDORES"; y, por otra parte el señor ANGEL ADRIAN VINCES ESPINALES, por sus propios derechos y en calidad de "COMPRADOR". **SEGUNDA: ANTECEDENTES.**- Los vendedores, declaran que son dueños y propietarios de un cuerpo de terreno ubicado en el Sitio Los Corrales en la parte posterior de la Urbanización Urbirios de la Parroquia Eloy Alfaro del Cantón Manta, que fue adquirido por compra al señor Luper Honorato Castro Mendoza, mediante Escritura Pública de Compraventa, celebrada en la Notaría Tercera del Cantón Manta el diez de Junio del año dos mil ocho, e inscrita en el Registro de la Propiedad del Cantón Manta el dos de Julio del mismo año de su otorgamiento. Terreno que está signado con el Lote A Guión Uno y tiene las siguientes medidas y linderos: Frente, sesenta metros y lindera con Calle Planificada; Atrás, los mismos sesenta metros y lindera con propiedad del Consejo Gubernativo de los bienes de la Congregación de las Hermanas Oblatas de San Francisco de Sales; Costado Derecho, ciento setenta y dos metros y lindera con propiedad del señor Sixto Cedeño Martínez; y, Costado Izquierdo,

(20)


ciento sesenta y cinco metros y lindera con propiedad de la señora Jenny Celi Montalvo, con una superficie total de: DIEZ MIL CIENTO DIEZ METROS CUADRADOS. **TERCERA: VENTA.-** Enunciado lo anterior y por medio del presente Instrumento, los vendedores, desmembrando del terreno adquirido en mayor extensión, declaran que hoy tienen a bien dar en venta real y enajenación perpetua a favor del comprador una parte de terreno, el mismo que según Autorización otorgada por la Dirección de Planeamiento Urbano del Gobierno Autónomo Descentralizado Municipal del Cantón Manta que se adjunta, tiene las siguientes medidas y linderos: Por el Frente, ocho metros y lindera con Calle Planificada; Por Atrás, los mismos ocho metros y lindera con propiedad del señor Celso Delgado Mera; Por el Costado Derecho, veintidós metros un centímetros y lindera con Calle Planificada; y, Por el Costado Izquierdo, veintidós metros dos centímetros y lindera con propiedad de Carlos Suárez Toala, teniendo una superficie total de: CIENTO SETENTA Y CINCO METROS CUADRADOS CUARENTA Y TRES DECÍMETROS CUADRADOS.- No obstante de determinarse sus mensuras, la venta se la realiza como cuerpo cierto bajo los linderos ya determinados, cualesquiera que sea su cabida; Por lo tanto la parte vendedora transfiere a la parte compradora el dominio, uso, goce y posesión en el terreno descrito como el vendido; comprendiéndose en esta venta todos los derechos reales que como bien propio de los enajenantes les correspondan o pudieren corresponderles, en consecuencia en esta venta queda

comprendido todo cuanto se encuentre bajo los linderos y mensuras declaradas. **CUARTA: PRECIO.-** El precio de la presente compraventa convenido entre las partes, es la cantidad de: MIL NOVECIENTOS VEINTINUEVE DÓLARES CON SETENTA Y TRES CENTAVOS DE DOLARES, que la parte vendedora declara tenerlos recibidos en dinero en efectivo y moneda de curso legal de poder de la parte compradora; sin opción por este concepto a reclamos posteriores; declara además la parte vendedora que el terreno materia del presente contrato se encuentra libre de gravámenes; obligándose no obstante al saneamiento por evicción de conformidad con la Ley. **QUINTA: ACEPTACIÓN.-** Los otorgantes manifiestan que aceptan el contenido de este Instrumento, por así convenir a sus intereses y estar conforme con todo lo estipulado. **SEXTA: INSCRIPCIÓN.-** La parte vendedora faculta a la parte compradora para que solicite la Inscripción de esta Escritura en el Registro de la Propiedad correspondiente. **SÉPTIMA: LA DE ESTILO.-** Usted señor Notario, se servirá agregar las demás cláusulas de estilo que sean necesarias para la legal y plena validez de este contrato, como son los deseos de los contratantes. (Firmado) Abogado Xavier Voelcker Chávez, con Matrícula Número Quinientos setenta y cinco del Colegio de Abogados de Manabí.- Hasta aquí la minuta que los otorgantes la ratifican, la misma que junto a sus documentos habilitantes queda elevada a Escritura Pública con todo el valor legal. Se comprueba el pago de los Impuestos de Alcabalas, Patrióticos y sus Adicionales



Empresa Pública Municipal
Registro de la Propiedad de
Manta-EP

Avenida 4 y Calle 11



Conforme a la solicitud Número: 95955, certifico hasta el día de hoy la Ficha Registral Número 3280:

INFORMACIÓN REGISTRAL

Fecha de Apertura: *martes, 10 de junio de 2008*
Parroquia: Eloy Alfaro
Tipo de Predio: Urbano
Cód. Catastral/Rol/Ident. Predial: 3270423000



LINDEROS REGISTRALES:

Compraventa relacionada con un lote de terreno ubicado en el Sitio Los Corrales, en la calle posterior de la Urbanización Urbirrios, de la Parroquia Eloy Alfaro del Cantón Manta, signado con el lote A guion Uno. Con los siguientes linderos y medidas: POR EL FRENTE: Sesenta metros y lindera con calle planificada. POR ATRAS: Los mismos Sesenta metros y lindera con propiedad del Consejo Gubernativo de los bienes de la Congregación de las Hermanas Oblatas de San Francisco de Sales. POR EL COSTADO DERECHO: Ciento setenta y dos metros y lindera con propiedad del Sr. Sixto Cedeño Martínez. POR EL COSTADO IZQUIERDO: Ciento sesenta y cinco metros y lindera con propiedad de la Sra. Jenny Celi Montalvo. Con una Superficie total de DIEZ MIL CIENTO DIEZ METROS CUADRADOS. SOLVENCIA: EN UNA REVISIÓN HECHA EN LOS LIBROS RESPECTIVOS CONSTA QUE EL RESTANTE DEL PREDIO DESCRITO SE ENCUENTRA LIBRE DE GRAVAMEN.

RESUMEN DE MOVIMIENTOS REGISTRALES:

Libro	Acto	Número y fecha de inscripción	Folio Inicial
Compra Venta	Compraventa	1.833 05/08/2002	16.495
Compra Venta	Compraventa	1.964 27/09/2004	3.614
Compra Venta	Compraventa	1.748 02/07/2008	24.396
Compra Venta	Compraventa	2.465 12/10/2010	42.936
Compra Venta	Compraventa	2.483 13/10/2010	43.242
Compra Venta	Compraventa	2.835 24/11/2010	49.740
Compra Venta	Compraventa	2.997 08/12/2010	52.807
Compra Venta	Compraventa	706 15/03/2011	12.047
Compra Venta	Compraventa	1.258 12/05/2011	21.116
Compra Venta	Compraventa	2.963 21/10/2011	51.382
Compra Venta	Compraventa	2.005 02/08/2012	37.596
Compra Venta	Compraventa	1.220 18/04/2013	24.710
Compra Venta	Compraventa	1.326 30/04/2013	26.427
Compra Venta	Compraventa	1.723 05/06/2013	34.946
Compra Venta	Compraventa	1.982 01/07/2013	39.885

MOVIMIENTOS REGISTRALES:

Certificada impresa por: Mays

Ficha Registral: 3280

Página: 1 de 10

REGISTRO DE COMPRA VENTA

1 / 15 **Compraventa**

Inscrito el : lunes, 05 de agosto de 2002
Tomo: 1 Folio Inicial: 16.495 - Folio Final: 16.502
Número de Inscripción: 1.833 Número de Repertorio: 3.462
Oficina donde se guarda el original: Notaría Cuarta
Nombre del Cantón: Manta
Fecha de Otorgamiento/Providencia: martes, 23 de julio de 2002

Escritura/Juicio/Resolución:
Fecha de Resolución:

a.- Observaciones:

Un lote de terreno ubicado en el sitio Los Corrales en la parte posterior de la Urbanización Urbirios de la Parroquia Eloy Alfaro del Cantón Manta, signado como lote A-UNO. Con una Superficie total de CIENTO DIECISEIS MIL TRESCIENTOS SETENTA Y SEIS METROS CUADRADOS.

b.- Apellidos, Nombres y Domicilio de las Partes:

Calidad	Cédula o R.U.C.	Nombre y/o Razón Social	Estado Civil	Domicilio
Comprador	13-02797129	Cedeño Martinez Sixto Facundo	Casado(*)	Manta
Vendedor	80-000000003750	Solorzano Cedeño Ramon Alciviades	Casado(*)	Manta

c.- Esta inscripción se refiere a la(s) que consta(n) en:

Libro:	No. Inscripción:	Fec. Inscripción:	Folio Inicial:	Folio final:
Compra Venta	1946	17-dic-1990	3396	3399

2 / 15 **Compraventa**

Inscrito el : lunes, 27 de septiembre de 2004
Tomo: 1 Folio Inicial: 3.614 - Folio Final: 3.624
Número de Inscripción: 1.964 Número de Repertorio: 4.374
Oficina donde se guarda el original: Notaría Cuarta
Nombre del Cantón: Manta
Fecha de Otorgamiento/Providencia: jueves, 09 de septiembre de 2004

Escritura/Juicio/Resolución:
Fecha de Resolución:

a.- Observaciones:

Compraventa relacionada con un lote de terreno ubicado en el sitio Los Corrales, calle sin nombre, en la parte posterior de la Urbanización Urbirios, de la Parroquia Eloy Alfaro del Cantón Manta, signado como lote A guion Uno. Con los siguientes linderos y medidas: POR EL FRENTE: Sesenta metros y lindera con calle planificada. POR ATRAS: Los mismos Sesenta metros y lindera con propiedad del Consejo Gubernativo de los bienes de la Congregación de las Hermanas Oblatas de San Francisco de Sales. POR EL COSTADO DERECHO: Ciento setenta y dos metros y lindera con propiedad del Sr. Sixto Cedeño Martinez. POR EL COSTADO IZQUIERDO: Ciento sesenta y cinco metros y lindera con propiedad de la Sra. Jenny Celi Montalvo. Con una Superficie total de DIEZ MIL CIENTO DIEZ METROS CUADRADOS.

b.- Apellidos, Nombres y Domicilio de las Partes:

Calidad	Cédula o R.U.C.	Nombre y/o Razón Social	Estado Civil	Domicilio
Comprador	13-05654749	Castro Mendoza Luver Honorato	Soltero	Manta
Vendedor	13-02620388	Castro Bozada Gloria Hipolita	Casado	Manta
Vendedor	13-02797129	Cedeño Martinez Sixto Facundo	Casado	Manta

c.- Esta inscripción se refiere a la(s) que consta(n) en:

Libro:	No. Inscripción:	Fec. Inscripción:	Folio Inicial:	Folio final:
Compra Venta	1833	05-ago-2002	16495	16502

Certificación impresa por: Mays

Ficha Registral: 3280

Página: 2 de 10



3 / 15 Compraventa

Inscrito el : miércoles, 02 de julio de 2008
Tomo: 42 Folio Inicial: 24.396 - Folio Final: 24.403
Número de Inscripción: 1.748 Número de Repertorio: 3.411
Oficina donde se guarda el original: Notaría Tercera
Nombre del Cantón: Manta

Fecha de Otorgamiento/Providencia: martes, 10 de junio de 2008

Escritura/Juicio/Resolución:

Fecha de Resolución:

a.- Observaciones:

Compraventa relacionada con la totalidad del terreno el mismo que esta signado con el Lote A guion Uno., ubicado en el Sitio Los Corrales en la parte posterior de la Urbanización Urbirrios de la Parroquia Eloy Alfaro del Cantón Manta. Teniendo una Superficie total de DIEZ MIL CIENTO DIEZ METROS CUADRADOS.

b.- Apellidos, Nombres y Domicilio de las Partes:

Calidad	Cédula o R.U.C.	Nombre y/o Razón Social	Estado Civil	Domicilio
Comprador	08-01020447	Bravo Ponce Kirie Cecilio	Casado	Manta
Vendedor	13-05654749	Castro Mendoza Luper Honorato	Soltero	Manta

c.- Esta inscripción se refiere a la(s) que consta(n) en:

Libro:	No. Inscripción:	Fec. Inscripción:	Folio Inicial:	Folio final:
Compra Venta	1964	27-sep-2004	3614	3624

4 / 15 Compraventa

Inscrito el : martes, 12 de octubre de 2010
Tomo: 68 Folio Inicial: 42.936 - Folio Final: 42.946
Número de Inscripción: 2.465 Número de Repertorio: 5.602
Oficina donde se guarda el original: Notaría Tercera
Nombre del Cantón: Manta

Fecha de Otorgamiento/Providencia: viernes, 26 de marzo de 2010

Escritura/Juicio/Resolución:

Fecha de Resolución:

a.- Observaciones:

Compraventa. Parte de lote de terreno ubicado en el Sitio Los Corrales en la parte posterior de la Urbanización Urbirrios de la Parroquia Eloy Alfaro del Cantón Manta, con los siguientes linderos. Por el frente, ocho metros y lindera con Avenida Cuatro (planificada). Por Atrás, Los mismos ocho metros y lindera con terreno del Consejo Gubernativo de los Bienes de la Congregación de las hermanas Oblatas de San Francisco. Por el Costado Derecho, Dieciséis metros y lindera con terreno del Sr. Johnny Ponce Rodriguez, y, Por el Costado Izquierdo, Los mismos dieciséis metros y lindera con terreno de la Sra. Martha Coque Unapucha, con una Superficie total de CIENTO VEINTIOCHO METROS CUADRADOS.

b.- Apellidos, Nombres y Domicilio de las Partes:

Calidad	Cédula o R.U.C.	Nombre y/o Razón Social	Estado Civil	Domicilio
Comprador	13-02090673	Roldan Rodriguez Aura Trinidad	Soltero	Manta
Vendedor	08-01020447	Bravo Ponce Kirie Cecilio	Casado	Manta
Vendedor	13-08229655	Vera Cedeno Mercedes Katuska	Casado	Manta

c.- Esta inscripción se refiere a la(s) que consta(n) en:

Libro:	No. Inscripción:	Fec. Inscripción:	Folio Inicial:	Folio final:
Compra Venta	1748	02-jul-2008	24396	24403



5 / 15 Compraventa

Inscrito el : miércoles, 13 de octubre de 2010
 Tomo: 68 Folio Inicial: 43.242 - Folio Final: 43.251
 Número de Inscripción: 2.483 Número de Repertorio: 5.632
 Oficina donde se guarda el original: Notaría Tercera
 Nombre del Cantón: Manta
 Fecha de Otorgamiento/Providencia: lunes, 06 de septiembre de 2010
 Escritura/Juicio/Resolución:

Fecha de Resolución:

a.- Observaciones:

Compraventa. Lote de terreno ubicado en el Sitio Los Corrales en la parte posterior de la Urbanización Urbirrios de la Parroquia Eloy Alfaro del Cantón Manta, con los siguientes linderos. Por el Frente, ocho metros y lindera con calle principal (planificada). Por Atrás, los mismos ocho metros y lindera con propiedad de la Sra. Diana Bravo. Por el Costado Derecho, Veinticinco metros cuarenta y cinco centímetros y lindera con propiedad del Sr. Rubén Gorozabel Macías, y, Por el Costado Izquierdo, Los mismos veinticinco metros cuarenta y cinco centímetros y lindera con propiedad del Sr. Cléber Saldarrea, con una Superficie total de DOSCIENTOS TRES METROS CUADRADOS
S E S E N T A Y U N D E C I M E T R O S C U A D R A D O S .

b.- Apellidos, Nombres y Domicilio de las Partes:

Calidad	Cédula o R.U.C.	Nombre y/o Razón Social	Estado Civil	Domicilio
Comprador	13-12243619	Prado Velasco Norman Alejandro	Soltero	Manta
Vendedor	08-01020447	Bravo Ponce Kirie Cecilio	Casado	Manta
Vendedor	13-08229655	Vera Cedeño Mercedes Katuska	Casado	Manta

c.- Esta inscripción se refiere a la(s) que consta(n) en:

Libro:	No. Inscripción:	Fec. Inscripción:	Folio Inicial:	Folio final:
Compra Venta	1748	02-jul-2008	24396	24403

6 / 15 Compraventa

Inscrito el : miércoles, 24 de noviembre de 2010
 Tomo: 78 Folio Inicial: 49.740 - Folio Final: 49.749
 Número de Inscripción: 2.835 Número de Repertorio: 6.423
 Oficina donde se guarda el original: Notaría Tercera
 Nombre del Cantón: Manta
 Fecha de Otorgamiento/Providencia: martes, 14 de septiembre de 2010
 Escritura/Juicio/Resolución:

Fecha de Resolución:

a.- Observaciones:

Un terreno ubicado en el Sitio Los Corrales en la parte Posterior de la Urbanización Urbirrios de la Parroquia Eloy Alfaro del Canton Manta. y esta signado con con el lote A, Guion Uno , y tiene los siguientes medidas y linderos, por el frente ocho metros y lindera con calle principal, (planificada) por atrás, los mismos ocho metros y lindera con propiedad del Señor Guillermo Flores Baque, por el costado derecho, veintiun metros noventa y tres centímetros y lindera con propiedad del Señor Carlos Suarez Toala, por el costado Izquierdo, los mismos veintiun metros noventa y tres centímetros y lindera con propiedad del Señor Klever Saldarrea. con una area total de Ciento Setenta y cinco metros cuadrados cuarenta y tres decímetros cuadrados.

b.- Apellidos, Nombres y Domicilio de las Partes:

Calidad	Cédula o R.U.C.	Nombre y/o Razón Social	Estado Civil	Domicilio
Comprador	13-09706123	Cedeño Cedeño Jorge Luis	Casado	Manta
Comprador	13-08782539	Romero Garcia Patricia Indelira	Casado	Manta

Certificación impresa por: Mays

Ficha Registral: 3280

Página: 4 de 10



Vendedor 08-01020447 Bravo Ponce Kirie Cecilio Casado Manta
 Vendedor 13-08229655 Vera Cedeño Mercedes Katuska Casado Manta

c.- Esta inscripción se refiere a la(s) que consta(n) en:

Libro: No.Inscripción: Fec. Inscripción: Folio Inicial: Folio final:
 Compra Venta 1748 02-jul-2008 24396 24403

7 / 15 Compraventa

Inscrito el : miércoles, 08 de diciembre de 2010
 Tomo: 83 Folio Inicial: 52.807 - Folio Final: 52.816
 Número de Inscripción: 2.997 Número de Repertorio: 6.765
 Oficina donde se guarda el original: Notaría Tercera
 Nombre del Cantón: Manta

Fecha de Otorgamiento/Providencia: viernes, 27 de agosto de 2010

Escritura/Juicio/Resolución:

Fecha de Resolución:

a.- Observaciones:

Una parte de terreno ubicado en el Sitio Los Corrales en la parte posterior de la Urbanización Urbirrios de la Parroquia Eloy Alfaro del Cantón Manta, que esta signado con el lote A- Guion Uno, el mismo que tiene los siguientes medidas y linderos, por el frente, ocho metros y lindera con calle principal (planificado) por atrás; los mismos ocho metros y lindera con terreno de la Señora Genera Zambrano Rivera, por el costado Derecho, dieciocho metros cuarenta y un centímetros y lindera con terreno de la Señor Ronal Cedeño MOREIRA, por el costado Izquierdo, los mismos dieciocho metros cuarenta y un centímetros y lindera con terreno del Señor Kleber Saldarreaga. teniendo una area de ciento cuarenta y siete metros cuadrados veinticinco decímetros cuadrados.

b.- Apellidos, Nombres y Domicilio de las Partes:

Calidad	Cédula o R.U.C.	Nombre y/o Razón Social	Estado Civil	Domicilio
Comprador	13-10078140	Zambrano Castro Marianela Jacqueline	Viudo	Manta
Vendedor	08-01020447	Bravo Ponce Kirie Cecilio	Casado	Manta
Vendedor	13-08229655	Vera Cedeño Mercedes Katuska	Casado	Manta

c.- Esta inscripción se refiere a la(s) que consta(n) en:

Libro: No.Inscripción: Fec. Inscripción: Folio Inicial: Folio final:
 Compra Venta 1748 02-jul-2008 24396 24403

8 / 15 Compraventa

Inscrito el : martes, 15 de marzo de 2011
 Tomo: 22 Folio Inicial: 12.047 - Folio Final: 12.055
 Número de Inscripción: 706 Número de Repertorio: 1.470
 Oficina donde se guarda el original: Notaría Tercera
 Nombre del Cantón: Manta

Fecha de Otorgamiento/Providencia: martes, 14 de septiembre de 2010

Escritura/Juicio/Resolución: 2.424

Fecha de Resolución: martes, 14 de septiembre de 2010

a.- Observaciones:

Una parte de terreno que esta signado con el lote A- Guion Uno, ubicado en el sitio Los Corrales en la Parte posterior de la Urbnización Urbirrios de la Parroquia Eloy Alfaro del CAnton Manta. y tiene los siguientes medidas y linderos, por el Frente Ocho metros y lindera con Avenida tres, (Planificada) por aTras, nueve metros cuarenta y un centímetros y lindera con terreno del Señor Pablo Flores Delgado, por el costado derecho, Dieciseis metros y lindera con terreno del Señor Norma Prado y Klever Saldarreaga, por el costado Izquierdo, dieciseis metros seis centímetros y lindera con terreno de la Señora Jenny Celi Montalvo, teniendo una area total de ciento treinta y nueve



metros cuadrados veintisiete decímetros.

b.- Apellidos, Nombres y Domicilio de las Partes:

Calidad	Cédula o R.U.C.	Nombre y/o Razón Social	Estado Civil	Domicilio
Comprador	13-07741080	Bravo Mora Diana Briceida	Soltero	Manta
Vendedor	08-01020447	Bravo Ponce Kirie Cecilio	Casado	Manta
Vendedor	13-08229655	Vera Cedeño Mercedes Katuska	Casado	Manta

c.- Esta inscripción se refiere a la(s) que consta(n) en:

Libro:	No. Inscripción:	Fec. Inscripción:	Folio Inicial:	Folio final:
Compra Venta	1748	02-jul-2008	24396	24403

9 / 15 Compraventa

Inscrito el : jueves, 12 de mayo de 2011

Tomo: 39 Folio Inicial: 21.116 - Folio Final: 21.124
Número de Inscripción: 1.258 Número de Repertorio: 2.744
Oficina donde se guarda el original: Notaría Tercera
Nombre del Cantón: Manta

Fecha de Otorgamiento/Providencia: viernes, 27 de agosto de 2010

Escritura/Juicio/Resolución:

Fecha de Resolución:

a.- Observaciones:

Compraventa relacionada con una parte de terreno ubicado en el sitio Los Corrales en la parte posterior de la Urbanización Urbirrios de la Parroquia Eloy Alfaro del Cantón Manta, terreno que esta signado con el Lote A Guion Uno, el mismo que segun autorizacion otorgada por el Departamento de Planeamiento Urbano del Municipio de Manta que se adjunta, tiene las siguientes medidas y linderos: Por el Frente, Ocho metros y lindera con avenida Dos (planificada), Por Atras, nueve metros cuarenta y un centímetros y lindera con propiedad del Sr. Carlos Delgado Mera, Por el Costado Derecho, dieciseis metros y lindera con propiedad de los Sres. Kleber Saldarrea y Patricia Romero Garcia y por el Costado Izquierdo, los mismos dieciseis metros y lindera con propiedad de la Sra. Jenny Celi Montalvo. Teniendo una Superficie total de CIENTO TREINTA Y NUEVE METROS CUADRADOS VEINTISIETE DECIMETROS CUADRADOS.

b.- Apellidos, Nombres y Domicilio de las Partes:

Calidad	Cédula o R.U.C.	Nombre y/o Razón Social	Estado Civil	Domicilio
Comprador	13-11664997	Flores Baque Guillermo Fernando	Soltero	Manta
Vendedor	08-01020447	Bravo Ponce Kirie Cecilio	Casado	Manta
Vendedor	13-08229655	Vera Cedeño Mercedes Katuska	Casado	Manta

c.- Esta inscripción se refiere a la(s) que consta(n) en:

Libro:	No. Inscripción:	Fec. Inscripción:	Folio Inicial:	Folio final:
Compra Venta	1748	02-jul-2008	24396	24403

10 / 15 Compraventa

Inscrito el : viernes, 21 de octubre de 2011

Tomo: 102 Folio Inicial: 51.382 - Folio Final: 51.394
Número de Inscripción: 2.963 Número de Repertorio: 6.228
Oficina donde se guarda el original: Notaría Tercera
Nombre del Cantón: Manta

Fecha de Otorgamiento/Providencia: viernes, 16 de septiembre de 2011

Escritura/Juicio/Resolución:

Fecha de Resolución:

a.- Observaciones:

Compraventa relacionada con una parte de terreno ubicado en el Sitio Los Corrales en la parte posterior de la



Urbanización Urbirios de la Parroquia Eloy Alfaro del Cantón Manta Circunscrito dentro de los siguientes linderos y medidas: POR EL FRENTE: Diez metros ochenta y dos centímetros y lindera con avenida cuatro (Planificada). POR ATRAS: Nueve metros cuarenta y un centímetros y lindera con terreno de Diana Bravo Mora. POR EL COSTADO DERECHO: Dieciseis metros seis centímetros y lindera con terreno de la Sra. Jenny Celi Montalvo. POR EL COSTADO IZQUIERDO: Dieciseis metros y lindera con terrenos de Kieber Saldarreaga y Ruben Gorozabel. Teniendo una Superficie total de CIENTO SESENTA Y UN METROS CUADRADOS OCHENTA Y UN D E C I M E T R O S C U A D R A D O S

b.- Apellidos, Nombres y Domicilio de las Partes:

Calidad	Cédula o R.U.C.	Nombre y/o Razón Social	Estado Civil	Domicilio
Comprador	13-00661111	Flores Delgado Pabla Alfredina	Soltero	Manta
Vendedor	08-01020447	Bravo Ponce Kirie Cecilio	Casado	Manta
Vendedor	13-08229655	Vera Cedeño Mercedes Katiuska	Casado	Manta

c.- Esta inscripción se refiere a la(s) que consta(n) en:

Libro:	No. Inscripción:	Fec. Inscripción:	Folio Inicial:	Folio final:
Compra Venta	1748	02-jul-2008	24396	24403

11 / 15 Compraventa

Inscrito el : jueves, 02 de agosto de 2012

Tomo: 83 Folio Inicial: 37.596 - Folio Final: 37.615

Número de Inscripción: 2.005 Número de Repertorio: 4.441

Oficina donde se guarda el original: Notaría Tercera

Nombre del Cantón: Manta

Fecha de Otorgamiento/Providencia: lunes, 25 de octubre de 2010

Escritura/Juicio/Resolución:

Fecha de Resolución:

a.- Observaciones:

COMPRAVENTA DE UN LOTE DE TERRENO UBICADO EN EL SITIO LOS CORRALES DE LA URBANIZACION URBIRRIOS DE LA PARROQUIA ELOY ALFARO DEL CANTON MANTA EL MISMO QUE TIENE UNA SUPERFICIE TOTAL DE CIENTO SESENTA Y UN METROS CUADRADOS OCHENTA Y UN D E C I M E T R O S C U A D R A D O S



b.- Apellidos, Nombres y Domicilio de las Partes:

Calidad	Cédula o R.U.C.	Nombre y/o Razón Social	Estado Civil	Domicilio
Comprador	13-04186834	Delgado Mera Celso Orinson	Soltero	Manta
Vendedor	08-01020447	Bravo Ponce Kirie Cecilio	Casado	Manta
Vendedor	13-08229655	Vera Cedeño Mercedes Katiuska	Casado	Manta

c.- Esta inscripción se refiere a la(s) que consta(n) en:

Libro:	No. Inscripción:	Fec. Inscripción:	Folio Inicial:	Folio final:
Compra Venta	1748	02-jul-2008	24396	24403

12 / 15 Compraventa

Inscrito el : jueves, 18 de abril de 2013

Tomo: 1 Folio Inicial: 24.710 - Folio Final: 24.726

Número de Inscripción: 1.220 Número de Repertorio: 3.045

Oficina donde se guarda el original: Notaría Tercera

Nombre del Cantón: Manta

Fecha de Otorgamiento/Providencia: martes, 31 de agosto de 2010

Escritura/Juicio/Resolución:

Cecilio
Página: 7 de 10

Fecha de Resolución:

a.- Observaciones:

COMPRAVENTA De una parte del terreno adquirido en mayor extensión ubicado en el Sitio Los Corrales en la parte posterior de la Urbanización Urbirrios de la Parroquia Eloy Alfaro del cantón Manta, Teniendo una superficie Total de CIENTO SESENTA Y UN METROS CUADRADOS OCHENTA Y UN DECÍMETROS CUADRADOS.

b.- Apellidos, Nombres y Domicilio de las Partes:

Calidad	Cédula o R.U.C.	Nombre y/o Razón Social	Estado Civil	Domicilio
Comprador	13-08731973	Alava Posligua Ramon Fidel	Soltero	Manta
Vendedor	08-01020447	Bravo Ponce Kirie Cecilio	Casado	Manta
Vendedor	13-08229655	Vera Cedeño Mercedes Katuska	Casado	Manta

c.- Esta inscripción se refiere a la(s) que consta(n) en:

Libro:	No.Inscripción:	Fec. Inscripción:	Folio Inicial:	Folio final:
Compra Venta	1748	02-jul-2008	24396	24403

13 / 15 Compraventa

Inscrito el: martes, 30 de abril de 2013

Tomo: 1 Folio Inicial: 26.427 - Folio Final: 26.440

Número de Inscripción: 1.326 Número de Repertorio: 3.350

Oficina donde se guarda el original: Notaría Tercera

Nombre del Cantón: Manta

Fecha de Otorgamiento/Providencia: miércoles, 20 de octubre de 2010

Escritura/Juicio/Resolución:

Fecha de Resolución:

a.- Observaciones:

COMPRAVENTA de una parte de terreno ubicado en el sitio Los Corrales en la parte posterior de la Urbanización Urbirrios de la parroquia Eloy Alfaro con un área de ciento veintiocho metros cuadrados

b.- Apellidos, Nombres y Domicilio de las Partes:

Calidad	Cédula o R.U.C.	Nombre y/o Razón Social	Estado Civil	Domicilio
Comprador	08-02167478	Coque Unapucha Martha Yolanda	Casado(*)	Manta
Vendedor	08-01020447	Bravo Ponce Kirie Cecilio	Casado	Manta
Vendedor	13-08229655	Vera Cedeño Mercedes Katuska	Casado	Manta

c.- Esta inscripción se refiere a la(s) que consta(n) en:

Libro:	No.Inscripción:	Fec. Inscripción:	Folio Inicial:	Folio final:
Compra Venta	1748	02-jul-2008	24396	24403

14 / 15 Compraventa

Inscrito el: miércoles, 05 de junio de 2013

Tomo: 84 Folio Inicial: 34.946 - Folio Final: 34.957

Número de Inscripción: 1.723 Número de Repertorio: 4.244

Oficina donde se guarda el original: Notaría Tercera

Nombre del Cantón: Manta

Fecha de Otorgamiento/Providencia: miércoles, 11 de mayo de 2011

Escritura/Juicio/Resolución:

Fecha de Resolución:

a.- Observaciones:

COMPRAVENTA un terreno ubicado en el sitio Los Corrales en la parte posterior de la Urbanización Urbirrios de la parroquia Eloy Alfaro del cantón Manta con una superficie total de ciento cuarenta y siete metros cuadrados veinticinco decímetros cuadrados.



(sub)

b.- Apellidos, Nombres y Domicilio de las Partes:

Calidad	Cédula o R.U.C.	Nombre y/o Razón Social	Estado Civil	Domicilio
Comprador	13-11407165	Cedeño Moreira Ronald Rene	Soltero	Manta
Vendedor	08-01020447	Bravo Ponce Kirie Cecilio	Casado	Manta
Vendedor	13-08229655	Vera Cedeño Mercedes Katiuska	Casado	Manta

c.- Esta inscripción se refiere a la(s) que consta(n) en:

Libro:	No.Inscripción:	Fec. Inscripción:	Folio Inicial:	Folio final:
Compra Venta	1748	02-jul-2008	24396	24403

15 / 15 Compraventa

Inscrito el: lunes, 01 de julio de 2013

Tomo: 96 Folio Inicial: 39.885 - Folio Final: 39.899

Número de Inscripción: 1.982 Número de Repertorio: 4.850

Oficina donde se guarda el original: Notaría Tercera

Nombre del Cantón: Manta

Fecha de Otorgamiento/Providencia: viernes, 31 de mayo de 2013

Escritura/Juicio/Resolución:

Fecha de Resolución:

a.- Observaciones:



COMPRAVENTA de una parte de terreno ubicado en el sitio Los Corrales en la parte posterior de la Urbanización Urbirrios de la parroquia Eloy Alfaro del canton Manta con una superficie total de ciento diez metros cuadrados
s e t e n t a d e c i m e t r o s

b.- Apellidos, Nombres y Domicilio de las Partes:

Calidad	Cédula o R.U.C.	Nombre y/o Razón Social	Estado Civil	Domicilio
Comprador	13-11750911	Andino Mendoza Jacinto Tomas	Soltero	Manta
Vendedor	08-01020447	Bravo Ponce Kirie Cecilio	Casado	Manta
Vendedor	13-08229655	Vera Cedeño Mercedes Katiuska	Casado	Manta

c.- Esta inscripción se refiere a la(s) que consta(n) en:

Libro:	No.Inscripción:	Fec. Inscripción:	Folio Inicial:	Folio final:
Compra Venta	1748	02-jul-2008	24396	24403



[Handwritten signature]

TOTAL DE MOVIMIENTOS CERTIFICADOS:

Libro	Número de Inscripciones	Libro	Número de Inscripciones
Compra Venta	15		

Los movimientos Registrales que constan en esta Ficha son los únicos que se refieren al predio que se certifica.

Cualquier enmendadura, alteración o modificación al texto de este certificado lo invalida.

Emitido a las: 14:57:44 del miércoles, 09 de octubre de 2013

A petición de:

Elaborado por : Mayra Dolores Saltos Mendoza
131013711-0



Validez del Certificado 30 días, Excepto que se diera un traspaso de dominio o se emitiera un gravamen.



Abg. Jaime E. Delgado Intriago
Firma del Registrador

El interesado debe comunicar cualquier error en este Documento al Registrador de la Propiedad.



APROBACIÓN DE SUBDIVISIÓN

(Para efectos de celebración de escrituras, este documento solo tendrá validez si está acompañado de la autorización para escrituras emitida por esta Dirección).

Esta Dirección aprueba la subdivisión del terreno propiedad del Sr. **KIRIE CECILIO BRAVO PONCE**, ubicado en la Calle Planificada, parte posterior de la Urbanización Urbirios, Clave Catastral #3270423000, Cantón Manta, el mismo que conforme escritura describe una superficie total de 10.110,00m².

AREA TOTAL SEGUN ESCRITURA: (Escritura, autorizada en la Notaria Tercera el 10/06/2008, e Inscrita el 02/07/2008): 10.110,00m².

Frente: 60,00m. – Calle Planificada

Atrás: 60,00m. – Consejo Gubernativo de los Bienes de la Congregación de las Hermanas Oblatas de San Francisco

Costado Derecho: 172,00m. – Sr. Sixto Cedeño Martínez

Costado izquierdo: 165,00m. – Sra. Jenny Celi Montalvo

AREA VENDIDAS E INSCRITAS EN EL REGISTRO DE LA PROPIEDAD: 8 Lotes: 1.256,45m².

1. A favor de Aura Trinidad Roldan Rodriguez: Escritura Autorizada el 26/03/2012 e Inscrita el 12/10/2010:128,00m².
2. A favor de Norman Alejandro Prado Velasco: Escritura Autorizada el 06/09/2010 e Inscrita el 13/10/2010:203,61m².
3. A favor de Jorge Luis Cedeño Cedeño y Patricia Indelira Romero García: Escritura Autorizada el 14/09/2010 e Inscrita el 24/11/2010: 175,43m².
4. A favor de Marianela Jaqueline Zambrano Castro: Escritura Autorizada el 27/08/2010 e Inscrita el 08/12/2010: 147,25m².
5. A favor de Diana Briceida Bravo Mora: Escritura Autorizada el 14/09/2010 e Inscrita el 12/03/2011:139,27m².
6. A favor de Guillermo Fernando flores Baque: Escritura Autorizada el 27/08/2010 e Inscrita el 12/05/2011: 139,27m².
7. A favor de Pabla Alfreida Flores Delgado: Escritura Autorizada el 16/09/2011 e Inscrita el 21/10/2011:161,81m².
8. A favor de Celso Orinson Delgado Mera: Escritura Autorizada el 25/10/2010 e Inscrita el 02/10/2012:161,81m².

AREA NO JUSTIFICADA: 94,40m².

AREAS DEJADAS PARA PLANIFICACION DE CALLES: 2.779,29m².

AREA OTORGADA POR ESTA DIRECCION BAJO No.653-2725(17/11/2009) 5 Lotes: 726,88m².

1. A favor de Ana López Mero: 128,00m².
2. A favor de Jhonny López Mero: 128,00m².
3. A favor de Martha Coque Unapucha: 128,00m².
4. A favor de Francisca Ponce Chavez: 139,27m².
5. A favor de Rubén Gorozabel Macías: 203,61m².

AREA OTORGADA POR ESTA DIRECCION BAJO No.217-1415(15/07/2010) 1 Lote: 175,43m².

1. A favor de Carlos Suarez Toala: 175,43m².

AREA OTORGADA POR ESTA DIRECCION BAJO No.218-1424(18/07/2010) 3 Lotes: 448,33m².

1. A favor de Ronal Cedeño Moreira: 147,25m².
2. A favor de Ramón Álava Posligua: 161,81m².
3. A favor de Genara Zambrano Rivera: 139,27m².

AREA OTORGADA POR ESTA DIRECCION BAJO No.444-2918(26/04/2013) 14 Lotes: 1.639,14m².

1. A favor de Sixta Pillasagua Suarez: 101,44m².
2. A favor de Pedro Jose Loor Delgado: 105,70m².
4. A favor de Jacinto Andino Mendoza: 110,70m².
5. A favor de Adolfo Rivera Mero: 115,70m².
6. A favor de Nilda Mera Mendoza: 120,70m².
7. A favor de Jose Julian Muñoz Cedeño: 125,70m².
8. A favor de Yonny Luzardo Zambrano: 130,70m².



GOBIERNO AUTÓNOMO DESCENTRALIZADO
MUNICIPAL DEL CANTÓN MANTA

9. A favor de Norma Peñafiel Murillo: 135,70m².
10. A favor de Edison Bravo García: 165,70m².
11. A favor de Olga Panta Mera: 170,70m².
12. A favor de Marcos Alvarez Luque: 109,20m².
13. A favor de Vicenta Cedeño García: 109,20m².
14. A favor de Diana Burgos Tumbaco: 138,00m².

AREA A DESMEMBRAR A FAVOR DE ANGEL ADRIAN VINCES ESPINALES: 175,43m².

Frente: 8,00m. - Calle Planificada
Atrás: 8,00m. - Propiedad de Celso Delgado Mera
Costado Derecho: 22,01m. - Calle Planificada
Costado izquierdo: 22,02m. - Propiedad de Carlos Suarez Toala
Área Total: 175,43m².

AREA A DESMEMBRAR A FAVOR DE CRISTINA VALENTINA VERA ARANA Y ANDREA ROXANA VERA ARANA: 175,43m².

Frente: 8,00m. - Calle Planificada
Atrás: 8,00m. - Propiedad de Guillermo Flores Baque
Costado Derecho: 21,98m. - Propiedad de Patricia Romero Garcia
Costado izquierdo: 22,02m. - Calle Planificada
Área Total: 175,43m².

AREA DEJADA PARA AREAS VERDES: 2 Lotes: 1.184,00m².

1. Lote de 635,80m².
2. Lote de 548,20m².

AREA SOBRANTE: 9 Lotes: 1.455,22m².

1. Lote de 140,70m²:
Frente: 8,00m. - Calle Planificada
Atrás: 8,02m. - Propiedad de Sixto Cedeño
Costado Derecho: 17,93m. - Área Sobrante
Costado izquierdo: 17,31m. - Propiedad de Norma Peñafiel Murillo
2. Lote de 145,70m²:
Frente: 8,00m. - Calle Planificada
Atrás: 8,02m. - Propiedad de Sixto Cedeño
Costado Derecho: 18,56m. - Área Sobrante
Costado izquierdo: 17,93m. - Área Sobrante
3. Lote 150,70m²:
Frente: 8,00m. - Calle Planificada
Atrás: 8,02m. - Propiedad de Sixto Cedeño
Costado Derecho: 19,18m. - Área Sobrante
Costado izquierdo: 18,56m. - Área Sobrante
4. Lote 155,70m²:
Frente: 8,00m. - Calle Planificada
Atrás: 8,02m. - Propiedad de Sixto Cedeño
Costado Derecho: 19,81m. - Área Sobrante
Costado izquierdo: 19,18m. - Área Sobrante
5. Lote 160,70m²:
Frente: 8,00m. - Calle Planificada
Atrás: 8,02m. - Propiedad de Sixto Cedeño
Costado Derecho: 20,44m. - Propiedad de Edison Bravo García
Costado izquierdo: 19,81m. - Área Sobrante



GOBIERNO AUTÓNOMO DESCENTRALIZADO
MUNICIPAL DEL CANTÓN MANTA


Willy

6. Lote 203,61m2.:
Frente: 8,00m. - Calle Planificada
Atrás: 8,00m. - Propiedad de Pabla Flores Delgado
Costado Derecho: 25,55m. - Calle Planificada
Costado izquierdo: 25,55m. - Propiedad de Rubén Gorozabel
7. Lote 203,61m2.:
Frente: 8,00m. - Calle Planificada
Atrás: 8,00m. - Propiedad de Diana Bravo Mora
Costado Derecho: 25,55m. - Propiedad de Norman Prado Velasco
Costado izquierdo: 25,55m. - Calle Planificada
8. Lote 147,25m2.:
Frente: 8,00m. - Calle Planificada
Atrás: 8,00m. - Propiedad de Ramón Álava
Costado Derecho: 18,12m. - Calle Planificada
Costado izquierdo: 18,18m. - Propiedad de Ronal Cedeño Moreira
9. Lote 147,25m2.:
Frente: 8,00m. - Calle Planificada
Atrás: 8,00m. - Propiedad de Gema Zambrano
Costado Derecho: 18,32m. - Propiedad de Marianela Zambrano
Costado izquierdo: 18,39m. - Calle Planificada

El presente documento se emite de acuerdo a la documentación requerida para el trámite, y a inspección en el lugar que indica de buena fe el solicitante; por lo cual salvamos error u omisión; eximiendo de responsabilidad al certificante, si se comprobare que se han presentado datos falsos o representaciones gráficas erróneas, en las solicitudes correspondientes.

Manta, Mayo 23 del 2013

Sr. Rainiero Loo Arteaga
AREA DE CONTROL - DIRECCION DE PLANEAMIENTO URBANO





**GOBIERNO AUTONOMO DESCENTRALIZADO MUNICIPAL
DEL CANTON MANTA**

ESPECIE VALDRADA

USD-1.25

Nº 0087557

**LA TESORERIA DEL GOBIERNO AUTONOMO DESCENTRALIZADO MUNICIPAL
DEL CANTON MANTA**

A petición verbal de parte interesada, CERTIFICA: Que revisado el archivo de la Tesorería Municipal que corre a mi cargo, no se ha encontrado ningún Título de Crédito pendiente de pago por concepto de Impuestos, Tasas y Tributos Municipales a cargo de BRAYDORINCE KIRIE
Por consiguiente se establece que no es deudor de esta Municipalidad.

Manta, 25 de Octubre de 20 13

VALIDO PARA LA CLAVE
3273601000 PARTE POSTERIOR DE LA URB. URBIRIOS
Manta, veinte y cinco de Octubre del dos mil trece

GOBIERNO AUTONOMO DESCENTRALIZADO
MUNICIPAL DEL CANTON MANTA
[Firma]
Ing. Pablo Macías García
TESORERO MUNICIPAL





**GOBIERNO AUTONOMO DESCENTRALIZADO MUNICIPAL
DEL CANTON MANTA**

ESPECIE VALORADA

USD 1:25


Nº 0060701

**LA DIRECCION FINANCIERA DEL GOBIERNO AUTONOMO DESCENTRALIZADO
MUNICIPAL DEL CANTON MANTA**

A petición verbal de parte interesada, CERTIFICA: Que revisado el Catastro de Predios URBANA
en vigencia, se encuentra registrada una propiedad que consiste SOLAR
perteneciente a BRAVO PONCE KIRIE
PARTE POSTERIOR DE LA URB, URBIRIOS
ubicada AVALUO COMERCIAL PRESENTE COMPRAVENTA
cuyo \$1929.73 MIL NOVECIENTOS VEINTE Y NUEVE CON 73/100 DOLARES. asciende a la cantidad
de CERTIFICADO OTORGADO PARA TRÁMITE DE COMPRAVENTA

AFIGUEROA

Manta, de del 20
24 OCTUBRE 2013



Ing. Erika Pazmiño

Director Financiero Municipal



10/24/2013 10:34

OBSERVACIÓN		CÓDIGO CATASTRAL	AREA	AVALUO	CONTROL	TITULO N°
Una escritura pública de COMPRA VENTA DE SOLAR ubicada en MANTA de la parroquia ELOY ALFARO		3-27-36-01-000	175,43	1929,73	102464	208426

VENDEDOR			ALCABALAS Y ADICIONALES	
C.C./R.U.C.	NOMBRE O RAZÓN SOCIAL	DIRECCIÓN	CONCEPTO	VALOR
	BRAVO PONCE KIRIE	PARTE POSTERIOR DE LA URB. URBIRIOS	Impuesto principal	19,30
			Junta de Beneficencia de Guayaquil	5,29
ADQUIRIENTE			TOTAL A PAGAR	25,09
C.C./R.U.C.	NOMBRE O RAZÓN SOCIAL	DIRECCIÓN	VALOR PAGADO	
1308524063	VINCES ESPINALES ANGEL ADRIAN	NA		25,09
			SALDO	0,00

EMISION: 10/24/2013 10:34 VERONICA HOYOS

SALDO SUJETO A VARIACION POR REGULACIONES DE LEY

CANCELADO

GOBIERNO AUTÓNOMO DESCENTRALIZADO
MUNICIPAL DEL CANTÓN MANTA



10/24/2013 10:34

OBSERVACIÓN		CÓDIGO CATASTRAL	AREA	AVALUO	CONTROL	TITULO N°
Una escritura pública de COMPRA VENTA DE SOLAR ubicada en MANTA de la parroquia TARQUI		3-27-36-01-000	175,43	1929,73	102466	208427

VENDEDOR			UTILIDADES	
C.C./R.U.C.	NOMBRE O RAZÓN SOCIAL	DIRECCIÓN	CONCEPTO	VALOR
	BRAVO PONCE KIRIE	PARTE POSTERIOR DE LA URB. URBIRIOS	GASTOS ADMINISTRATIVOS	1,00
			Impuesto Principal Compra-Venta	9,11
ADQUIRIENTE			TOTAL A PAGAR	10,11
C.C./R.U.C.	NOMBRE O RAZÓN SOCIAL	DIRECCIÓN	VALOR PAGADO	
308524063	VINCES ESPINALES ANGEL ADRIAN	NA		10,11
			SALDO	0,00

EMISION: 10/24/2013 10:34 VERONICA HOYOS

SALDO SUJETO A VARIACION POR REGULACIONES DE LEY

CANCELADO

GOBIERNO AUTÓNOMO DESCENTRALIZADO
MUNICIPAL DEL CANTÓN MANTA



GOBIERNO AUTONOMO DESCENTRALIZADO MUNICIPAL
DEL CANTON MANTA

DIRECCION DE AVALUOS, CATASTRO Y REGISTROS

ESPECIE VALORADA

USD 1:25

Nº: 0107381

No. Certificación: 107381

CERTIFICADO DE AVALÚO

Fecha: 22 de octubre de 2013

No. Electrónico: 16174

El suscrito Director de Avalúos, Catastros y Registros Certifica: Que revisando el Catastro de Predios en vigencia, en el archivo existente se constató que:

El Predio de la Clave: 3-27-36-01-000

Ubicado en: PARTE POSTERIOR DE LA URB. URBIRIOS

Área total del predio según escritura:

Area Total de Predio: 175,43 M2

Perteneciente a:

Documento Identidad	Propietario
	BRAVO PONCE KIRIE

CUYO AVALÚO VIGENTE EN DÓLARES ES DE:

TERRENO:	1929,73
CONSTRUCCIÓN:	0,00
	1929,73

Son: UN MIL NOVECIENTOS VEINTINUEVE DOLARES CON SETENTA Y TRES CENTAVOS

Este documento no constituye reconocimiento, fraccionamiento u otorgamiento de la titularidad del predio; solo expresa el valor del suelo actual de acuerdo al sector aprobado mediante Ordenanza por el Concejo Cantonal de Manta en Diciembre 29 de 2011, para el Bienio 2012-2013.

Daniel Perrin Sornoza
Arq. Daniel Perrin Sornoza

Director de Avalúos, Catastros y Registros

NOTA: EL PRESENTE DOCUMENTO SE EMITE DE ACUERDO A LA AUTORIZACIÓN QUE OTORGA LA DIRECCIÓN DE PLANEAMIENTO URBANO, POR LO CUAL SALVAMOS CUALQUIER ERROR U OMISIÓN, EXIMIENDO DE RESPONSABILIDAD AL CERTIFICANTE, SI SE COMPROBARE QUE SE HAN PRESENTADO DATOS FALSOS O REPRESENTACIONES GRÁFICAS ERRÓNEAS.

Handwritten notes and calculations in the bottom left corner.

Impreso por: MARIS RLYES 22/10/2013 15:02:38



GOBIERNO AUTONOMO DESCENTRALIZADO MUNICIPAL
DEL CANTON MANTA

DIRECCION DE PLANEAMIENTO URBANO

ESPECIE VALORADA

USD 1.25

Nº 40183

AUTORIZACION

Nº. 212-1273-A

La Dirección de Planeamiento Urbano autoriza al Sr. **ANGEL ADRIAN VINCES ESPINALES**, para que celebre escritura de Compraventa, de terreno propiedad del Sr. Kirie Bravo Ponce, ubicado en la Calle Planificada, parte posterior de la Urbanización Urbirios, Cantón Manta, con las siguientes medidas y linderos:


Frente: 8,00m. - Calle Planificada
Atrás: 8,00m. - Propiedad de Celso Delgado Mera
Costado Derecho: 22,01m. - Calle Planificada
Costado izquierdo: 22,02m. - Propiedad de Carlos Suarez Toala
Área Total: 175,43m².

Manta, Mayo 23 del 2013

Sr. Rainiero Loo Arteaga
DIRECCION DE PLANEAMIENTO URBANO
AREA DE CONTROL

El presente documento se emite de acuerdo a la documentación requerida para el trámite y a inspección en el lugar que indica de buena fe el solicitante; por lo cual salvamos error u omisión, eximiendo de responsabilidad al certificante, si se comprobare que se han presentado datos falsos o representaciones gráficas erróneas, en las solicitudes correspondientes.

REPUBLICA DEL ECUADOR
DIRECCION GENERAL DE REGISTRO CIVIL, IDENTIFICACION Y CEDULACION



CÉDULA DE IDENTIFICACION No. 130852406-3

CIUDADANIA: ECUATORIANA
 APELLIDOS Y NOMBRES: VINCÉS ESPINALES ANGEL ADRIAN
 LUGAR DE NACIMIENTO: MANTÁ
 FECHA DE NACIMIENTO: 1978-12-03
 NACIONALIDAD: ECUATORIANA
 SEXO: M
 ESTADO CIVIL: SOLTERO

INSTRUCCIÓN: BACHILLERATO
 PROFESIÓN / OCUPACIÓN: ESTUDIANTE

E133311222

APELLIDOS Y NOMBRES DEL PADRE: VINCÉS ANGEL CUSTODIO
 APELLIDOS Y NOMBRES DE LA MADRE: ESPINALES LLUVIA ESPERANZA

LUGAR Y FECHA DE EXPEDICIÓN: MANTÁ, 2013-02-28
 FECHA DE EXPIRACIÓN: 2023-02-28

[Signature]
 DIRECTOR GENERAL

[Signature]
 FIRMA DEL CEDULADO

REPUBLICA DEL ECUADOR
 CONSEJO NACIONAL ELECTORAL
 CERTIFICADO DE VOTACION
 ELECCIONES GENERALES 17-FEB-2013

024
 024 - 0019 1308524063

NÚMERO DE CERTIFICADO: 024-0019
 CÉDULA: 1308524063
 VINCÉS ESPINALES ANGEL ADRIAN

MANABI
 PROVINCIA: MANTÁ
 CANTON: MANTÁ

CIRCUNSCRIPCIÓN: ELOY ALFARO
 PARROQUIA: CENTRO ELOY ALFARO
 ZONA: CENTRO ELOY ALFARO

[Signature]
 PRESIDENTE/E DE LA JUNTA



CUERPO DE BOMBEROS DE MANTA
 Emergencias Teléfono: **102**
 RUC: 1360020070001
 Dirección: Avenida 11 entre Calles 11 y 12
 Teléfono: 2621777 - 2611747
 Manta - Manabí

COMPROBANTE DE PAGO
 0027632

CERTIFICADO DE SOLVENCIA

DATOS DEL CONTRIBUYENTE

CIRUC: 0001360020070001
 NOMBRES: BRAVO PONCE KIRIE
 RAZÓN SOCIAL: PARTE POSTERIOR DE LA URB. URB. LOS
 DIRECCIÓN: URB. LOS

DATOS DEL PREDIO

CLAVE CATASTRAL:
 AVALUO PROPIEDAD:
 DIRECCIÓN PREDIO:

REGISTRO DE PAGO

° PAGO: 274900
 AJA: MARGARITA ANCHUNDIA L
 ECHA DE PAGO: 24/10/2013 11:05:16

[Stamp: TESORERIA DEL CUERPO DE BOMBEROS MANTA]

DESCRIPCIÓN	VALOR
VALOR	3.00
TOTAL A PAGAR	3.00


VALIDO HASTA: Miércoles, 22 de Enero de 2014
 CERTIFICADO DE SOLVENCIA

ORIGINAL CLIENTE


ESTE COMPROBANTE NO TENDRA VALIDEZ SIN EL REGISTRO DE PAGO


(7/2011)

de acuerdo con la Ley.- Y, leída esta Escritura a los otorgantes por mí el Notario en alta y clara voz, de principio a fin; aquellos se ratifican en todo su contenido; y firman junto conmigo el Notario, en unidad de acto. Doy Fe.-



KIRIE CECILIO BRAVO PONCE
C.C. No. 080102044-7


KATIUSKA VERA C. DE BRAVO
C.C. No. 130822965-5



ANGEL A. VINCÉS ESPINALES
C.C. No. 130852406-3


EL NOTARIO.-

SE OTORGO ANTE MI Y EN FE DE ELLO CONFIERO ESTA PRIMERA COPIA QUE SELLO Y FIRMO EN LA CIUDAD DE MANTA EN LA MISMA FECHA DE SU OTORGAMIENTO. EL NOTARIO (13, FOJAS)-




Abg. Raúl González Melgar
NOTARIO TERCERO DE MANTA

DIRECCION DE AVALUOS, CATASTRO Y REGISTROS G.A.D.		GOBIERNO AUTONOMO DESCENTRALIZADO DE MANTA
FECHA DE INGRESO:	21-10-13 11:45	FECHA DE ENTREGA:
CLAVE CATASTRAL:	3273601000	
NOMBRES y/o RAZÓN	RIVERA PEREZ	
CÈDULA DE I. y/o RUC.		
CELULAR - TFNO:	99501	99501
RUBROS		
IMPUESTO PRINCIPAL:		
SOLAR NO EDIFICADO		
CONTRIBUCIÓN MEJORAS		
TASA DE SEGURIDAD		
TIPO DE TRAMITE:	Liquidación	
FIRMA DEL USUARIO		
INFORME DEL INSPECTOR:		

FIRMA DEL INSPECTOR
FECHA:
INFORME TÉCNICO:

Se autoriza el pago de impuestos...


FIRMA DEL TÉCNICO
FECHA: 22/10/13

INFORME DE APROBACIÓN.



Empresa Pública Municipal
Registro de la Propiedad de
Manta-EP

Avenida 4 y Calle 11

3280



Conforme a la solicitud Número: 95955, certifico hasta el día de hoy la Ficha Registral Número 3280:

INFORMACIÓN REGISTRAL

Fecha de Apertura: *martes, 10 de junio de 2008*
Parroquia: Eloy Alfaro
Tipo de Predio: Urbano
Cód.Catastral/Rol/Ident.Predial: 3270423000



LINDEROS REGISTRALES:

Compraventa relacionada con un lote de terreno ubicado en el Sitio Los Corrales, en la parte posterior de la Urbanización Urbirrios, de la Parroquia Eloy Alfaro del Cantón Manta, signado con el lote A guion Uno. Con los siguientes linderos y medidas: POR EL FRENTE: Sesenta metros y lindera con calle planificada. POR ATRAS: Los mismos Sesenta metros y lindera con propiedad del Consejo Gubernativo de los bienes de la Congregación de las Hermanas Oblatas de San Francisco de Sales. POR EL COSTADO DERECHO: Ciento setenta y dos metros y lindera con propiedad del Sr. Sixto Cedeño Martínez. POR EL COSTADO IZQUIERDO: Ciento sesenta y cinco metros y lindera con propiedad de la Sra. Jenny Celi Montalvo. Con una Superficie total de DIEZ MIL CIENTO DIEZ METROS CUADRADOS. SOLVENCIA: EN UNA REVISIÓN HECHA EN LOS LIBROS RESPECTIVOS CONSTA QUE EL RESTANTE DEL PREDIO DESCRITO SE ENCUENTRA LIBRE DE GRAVAMEN.

RESUMEN DE MOVIMIENTOS REGISTRALES:

Libro	Acto	Número y fecha de inscripción	Folio Inicial
Compra Venta	Compraventa	1.833 05/08/2002	16.495
Compra Venta	Compraventa	1.964 27/09/2004	3.614
Compra Venta	Compraventa	1.748 02/07/2008	24.396
Compra Venta	Compraventa	2.465 12/10/2010	42.936
Compra Venta	Compraventa	2.483 13/10/2010	43.242
Compra Venta	Compraventa	2.835 24/11/2010	49.740
Compra Venta	Compraventa	2.997 08/12/2010	52.807
Compra Venta	Compraventa	706 15/03/2011	12.047
Compra Venta	Compraventa	1.258 12/05/2011	21.116
Compra Venta	Compraventa	2.963 21/10/2011	51.382
Compra Venta	Compraventa	2.005 02/08/2012	37.596
Compra Venta	Compraventa	1.220 18/04/2013	24.710
Compra Venta	Compraventa	1.326 30/04/2013	26.427
Compra Venta	Compraventa	1.723 05/06/2013	34.946
Compra Venta	Compraventa	1.982 01/07/2013	39.885

MOVIMIENTOS REGISTRALES:

Certificación impresa por: Mays

Ficha Registral: 3280

Página: 1 de 10

REGISTRO DE COMPRA VENTA

1 / 15 Compraventa

Inscrito el : lunes, 05 de agosto de 2002

Tomo: 1 Folio Inicial: 16.495 - Folio Final: 16.502

Número de Inscripción: 1.833 Número de Repertorio: 3.462

Oficina donde se guarda el original: Notaría Cuarta

Nombre del Cantón: Manta

Fecha de Otorgamiento/Providencia: martes, 23 de julio de 2002

Escritura/Juicio/Resolución:

Fecha de Resolución:

a.- Observaciones:

Un lote de terreno ubicado en el sitio Los Corrales en la parte posterior de la Urbanización Urbirios de la Parroquia Eloy Alfaro del Cantón Manta, signado como lote A-UNO. Con una Superficie total de CIENTO DIECISEIS MIL TRES CIENTOS SETENTA Y SEIS METROS CUADRADOS.

b.- Apellidos, Nombres y Domicilio de las Partes:

Calidad	Cédula o R.U.C.	Nombre y/o Razón Social	Estado Civil	Domicilio
Comprador	13-02797129	Cedeño Martínez Sixto Facundo	Casado(*)	Manta
Vendedor	80-000000003750	Solorzano Cedeño Ramon Alciviades	Casado(*)	Manta

c.- Esta inscripción se refiere a la(s) que consta(n) en:

Libro:	No. Inscripción:	Fec. Inscripción:	Folio Inicial:	Folio final:
Compra Venta	1946	17-dic-1990	3396	3399

2 / 15 Compraventa

Inscrito el : lunes, 27 de septiembre de 2004

Tomo: 1 Folio Inicial: 3.614 - Folio Final: 3.624

Número de Inscripción: 1.964 Número de Repertorio: 4.374

Oficina donde se guarda el original: Notaría Cuarta

Nombre del Cantón: Manta

Fecha de Otorgamiento/Providencia: jueves, 09 de septiembre de 2004

Escritura/Juicio/Resolución:

Fecha de Resolución:

a.- Observaciones:

Compraventa relacionada con un lote de terreno ubicado en el sitio Los Corrales, calle sin nombre, en la parte posterior de la Urbanización Urbirios, de la Parroquia Eloy Alfaro del Cantón Manta, signado como lote A guion Uno. Con los siguientes linderos y medidas: POR EL FRENTE: Sesenta metros y lindera con calle planificada. POR ATRAS: Los mismos Sesenta metros y lindera con propiedad del Consejo Gubernativo de los bienes de la Congregación de las Hermanas Oblatas de San Francisco de Sales. POR EL COSTADO DERECHO: Ciento setenta y dos metros y lindera con propiedad del Sr. Sixto Cedeño Martínez. POR EL COSTADO IZQUIERDO: Ciento sesenta y cinco metros y lindera con propiedad de la Sra. Jenny Celi Montalvo. Con una Superficie total de DIEZ MIL CIENTO DIEZ METROS CUADRADOS.

b.- Apellidos, Nombres y Domicilio de las Partes:

Calidad	Cédula o R.U.C.	Nombre y/o Razón Social	Estado Civil	Domicilio
Comprador	13-05654749	Castro Mendoza Luver Honorato	Soltero	Manta
Vendedor	13-02620388	Castro Bozada Gloria Hipolita	Casado	Manta
Vendedor	13-02797129	Cedeño Martínez Sixto Facundo	Casado	Manta

c.- Esta inscripción se refiere a la(s) que consta(n) en:

Libro:	No. Inscripción:	Fec. Inscripción:	Folio Inicial:	Folio final:
Compra Venta	1833	05-ago-2002	16495	16502

Certificación impresa por: Mays

Ficha Registral: 3280

Página: 2 de 10



3 / 15 Compraventa

Inscrito el : miércoles, 02 de julio de 2008
 Tomo: 42 Folio Inicial: 24.396 - Folio Final: 24.403
 Número de Inscripción: 1.748 Número de Repertorio: 3.411
 Oficina donde se guarda el original: Notaría Tercera
 Nombre del Cantón: Manta
 Fecha de Otorgamiento/Providencia: martes, 10 de junio de 2008
 Escritura/Juicio/Resolución:

Fecha de Resolución:

a.- Observaciones:

Compraventa relacionada con la totalidad del terreno el mismo que esta signado con el Lote A guion Uno., ubicado en el Sitio Los Corrales en la parte posterior de la Urbanización Urbirrios de la Parroquia Eloy Alfaro del Cantón Manta. Teniendo una Superficie total de DIEZ MIL CIENTO DIEZ METROS CUADRADOS.

b.- Apellidos, Nombres y Domicilio de las Partes:

Calidad	Cédula o R.U.C.	Nombre y/o Razón Social	Estado Civil	Domicilio
Comprador	08-01020447	Bravo Ponce Kirie Cecilio	Casado	Manta
Vendedor	13-05654749	Castro Mendoza Luver Honorato	Soltero	Manta

c.- Esta inscripción se refiere a la(s) que consta(n) en:

Libro:	No. Inscripción:	Fec. Inscripción:	Folio Inicial:	Folio final:
Compra Venta	1964	27-sep-2004	3614	3624

4 / 15 Compraventa

Inscrito el : martes, 12 de octubre de 2010
 Tomo: 68 Folio Inicial: 42.936 - Folio Final: 42.946
 Número de Inscripción: 2.465 Número de Repertorio: 5.602
 Oficina donde se guarda el original: Notaría Tercera
 Nombre del Cantón: Manta
 Fecha de Otorgamiento/Providencia: viernes, 26 de marzo de 2010
 Escritura/Juicio/Resolución:

Fecha de Resolución:

a.- Observaciones:

Compraventa. Parte de lote de terreno ubicado en el Sitio Los Corrales en la parte posterior de la Urbanización Urbirrios de la Parroquia Eloy Alfaro del Cantón Manta, con los siguientes linderos. Por el frente, ocho metros y lindera con Avenida Cuatro (planificada). Por Atrás, Los mismos ocho metros y lindera con terreno del Consejo Gubernativo de los Bienes de la Congregación de las hermanas Oblatas de San Francisco. Por el Costado Derecho, Dieciséis metros y lindera con terreno del Sr. Johnny Ponce Rodriguez, y, Por el Costado Izquierdo, Los mismos dieciséis metros y lindera con terreno de la Sra. Martha Coque Unapucha, con una Superficie total de CIENTO V E I N T I O C H O M E T R O S C U A D R A D O S .

b.- Apellidos, Nombres y Domicilio de las Partes:

Calidad	Cédula o R.U.C.	Nombre y/o Razón Social	Estado Civil	Domicilio
Comprador	13-02090673	Roldan Rodriguez Aura Trinidad	Soltero	Manta
Vendedor	08-01020447	Bravo Ponce Kirie Cecilio	Casado	Manta
Vendedor	13-08229655	Vera Cedeño Mercedes Katiuska	Casado	Manta

c.- Esta inscripción se refiere a la(s) que consta(n) en:

Libro:	No. Inscripción:	Fec. Inscripción:	Folio Inicial:	Folio final:
Compra Venta	1748	02-jul-2008	24396	24403



5 / 15 **Compraventa**

Inscrito el : miércoles, 13 de octubre de 2010
 Tomo: 68 Folio Inicial: 43.242 - Folio Final: 43.251
 Número de Inscripción: 2.483 Número de Repertorio: 5.632
 Oficina donde se guarda el original: Notaría Tercera
 Nombre del Cantón: Manta
 Fecha de Otorgamiento/Providencia: lunes, 06 de septiembre de 2010
 Escritura/Juicio/Resolución:
 Fecha de Resolución:

a.- Observaciones:
 Compraventa. Lote de terreno ubicado en el Sitio Los Corrales en la parte posterior de la Urbanización Urbirrios de la Parroquia Eloy Alfaro del Cantón Manta, con los siguientes linderos. Por el Frente, ocho metros y lindera con calle principal (planificada). Por Atrás, los mismos ocho metros y lindera con propiedad de la Sra. Diana Bravo. Por el Costado Derecho, Veinticinco metros cuarenta y cinco centímetros y lindera con propiedad del Sr. Rubén Gorozabel Macías, y, Por el Costado Izquierdo, Los mismos veinticinco metros cuarenta y cinco centímetros y lindera con propiedad del Sr. Cléber Saldarreaga, con una Superficie total de DOSCIENTOS TRES METROS CUADRADOS
S E S E N T A Y U N D E C I M E T R O S C U A D R A D O S .

b.- Apellidos, Nombres y Domicilio de las Partes:

Calidad	Cédula o R.U.C.	Nombre y/o Razón Social	Estado Civil	Domicilio
Comprador	13-12243619	Prado Velasco Norman Alejandro	Soltero	Manta
Vendedor	08-01020447	Bravo Ponce Kirie Cecilio	Casado	Manta
Vendedor	13-08229655	Vera Cedeño Mercedes Katuska	Casado	Manta

c.- Esta inscripción se refiere a la(s) que consta(n) en:

Libro:	No. Inscripción:	Fec. Inscripción:	Folio Inicial:	Folio final:
Compra Venta	1748	02-jul-2008	24396	24403

6 / 15 **Compraventa**

Inscrito el : miércoles, 24 de noviembre de 2010
 Tomo: 78 Folio Inicial: 49.740 - Folio Final: 49.749
 Número de Inscripción: 2.835 Número de Repertorio: 6.423
 Oficina donde se guarda el original: Notaría Tercera
 Nombre del Cantón: Manta
 Fecha de Otorgamiento/Providencia: martes, 14 de septiembre de 2010
 Escritura/Juicio/Resolución:
 Fecha de Resolución:

a.- Observaciones:
 Un terreno ubicado en el Sitio Los Corrales en la parte Posterior de la Urbanización Urbirrios de la Parroquia Eloy Alfaro del Cantón Manta. y esta signado con con el lote A, Guion Uno , y tiene los siguientes medidas y linderos, por el frente ocho metros y lindera con calle principal, (planificada) por atrás, los mismos ocho metros y lindera con propiedad del Señor Guillermo Flores Baque, por el costado derecho, veintiun metros noventa y tres centímetros y lindera con propiedad del Señor Carlos Suarez Toala, por el costado izquierdo, los mismos veintiun metros noventa y tres centímetros y lindera con propiedad del Señor Klever Saldarreaga. con una area total de Ciento Setenta y cinco metros cuadrados cuarenta y tres decímetros cuadrados.

b.- Apellidos, Nombres y Domicilio de las Partes:

Calidad	Cédula o R.U.C.	Nombre y/o Razón Social	Estado Civil	Domicilio
Comprador	13-09706123	Cedeño Cedeño Jorge Luis	Casado	Manta
Comprador	13-08782539	Romero Garcia Patricia Indelira	Casado	Manta



Certificación impresa por: Mays

Ficha Registral: 3280

Página: 4 de 10

Vendedor 08-01020447 Bravo Ponce Kirie Cecilio Casado Manta
 Vendedor 13-08229655 Vera Cedeño Mercedes Katuska Casado Manta
 c.- Esta inscripción se refiere a la(s) que consta(n) en:
 Libro: No.Inscripción: Fec. Inscripción: Folio Inicial: Folio final:
 Compra Venta 1748 02-jul-2008 24396 24403

7 / 15 **Compraventa**

Inscrito el: miércoles, 08 de diciembre de 2010
 Tomo: 83 Folio Inicial: 52.807 - Folio Final: 52.816
 Número de Inscripción: 2.997 Número de Repertorio: 6.765
 Oficina donde se guarda el original: Notaría Tercera
 Nombre del Cantón: Manta
 Fecha de Otorgamiento/Providencia: viernes, 27 de agosto de 2010
 Escritura/Juicio/Resolución:
 Fecha de Resolución:



a.- Observaciones:

Una parte de terreno ubicado en el Sitio Los Corrales en la parte posterior de la Urbanización Urbirrios de la Parroquia Eloy Alfaro del Cantón Manta, que esta signado con el lote A- Guion Uno, el mismo que tiene los siguientes medidas y linderos, por el frente, ocho metros y lindera con calle principal (planificado) por atrás; los mismos ocho metros y lindera con terreno de la Señora Genera Zambrano Rivera, por el costado Derecho, dieciocho metros cuarenta y un centímetros y lindera con terreno de la Señor Ronal Cedeño MOrreira, por el costado Izquierdo, los mismos dieciocho metros cuarenta y un centímetros y lindera con terreno del Señor Kleber Saldarreaga, teniendo una area de ciento cuarenta y siete metros cuadrados veinticinco decímetros cuadrados.

b.- Apellidos, Nombres y Domicilio de las Partes:

Calidad	Cédula o R.U.C.	Nombre y/o Razón Social	Estado Civil	Domicilio
Comprador	13-10078140	Zambrano Castro Marianela Jacqueline	Viudo	Manta
Vendedor	08-01020447	Bravo Ponce Kirie Cecilio	Casado	Manta
Vendedor	13-08229655	Vera Cedeño Mercedes Katuska	Casado	Manta

c.- Esta inscripción se refiere a la(s) que consta(n) en:

Libro: No.Inscripción: Fec. Inscripción: Folio Inicial: Folio final:
 Compra Venta 1748 02-jul-2008 24396 24403

8 / 15 **Compraventa**

Inscrito el: martes, 15 de marzo de 2011
 Tomo: 22 Folio Inicial: 12.047 - Folio Final: 12.055
 Número de Inscripción: 706 Número de Repertorio: 1.470
 Oficina donde se guarda el original: Notaría Tercera
 Nombre del Cantón: Manta
 Fecha de Otorgamiento/Providencia: martes, 14 de septiembre de 2010
 Escritura/Juicio/Resolución: 2.424
 Fecha de Resolución: martes, 14 de septiembre de 2010



a.- Observaciones:

Una parte de terreno que esta signado con el lote A- Guion Uno, ubicado en el sitio Los Corrales en la Parte posterior de la Urbnización Urbirrios de la Parroquia Eloy Alfaro del CAnton Manta. y tiene los siguientes medidas y linderos, por el Frente Ocho metros y lindera con Avenida tres, (Planificada) por aTras, nueve metros cuarenta y un centímetros y lindera con terreno del Señor Pabío Flores Delgado, por el costado derecho, Dieciseis metros y lindera con terreno del Señor Norma Prado y Klever Saldarreaga, por el costado Izquierdo, dieciseis metros seis centímetros y lindera con terreno de la Señora Jenny Celi Montalvo, teniendo una area total de ciento treinta y nueve

metros cuadrados veintisiete decímetros.

b.- Apellidos, Nombres y Domicilio de las Partes:

Calidad	Cédula o R.U.C.	Nombre y/o Razón Social	Estado Civil	Domicilio
Comprador	13-07741080	Bravo Mora Diana Briceida	Soltero	Manta
Vendedor	08-01020447	Bravo Ponce Kirie Cecilio	Casado	Manta
Vendedor	13-08229655	Vera Cedeño Mercedes Katuska	Casado	Manta

c.- Esta inscripción se refiere a la(s) que consta(n) en:

Libro:	No.Inscripción:	Fec. Inscripción:	Folio Inicial:	Folio final:
Compra Venta	1748	02-jul-2008	24396	24403

9 / 15 Compraventa

Inscrito el: jueves, 12 de mayo de 2011

Tomo: 39 Folio Inicial: 21.116 - Folio Final: 21.124
Número de Inscripción: 1.258 Número de Repertorio: 2.744
Oficina donde se guarda el original: Notaría Tercera
Nombre del Cantón: Manta

Fecha de Otorgamiento/Providencia: viernes, 27 de agosto de 2010

Escritura/Juicio/Resolución:

Fecha de Resolución:

a.- Observaciones:

Compraventa relacionada con una parte de terreno ubicado en el sitio Los Corrales en la parte posterior de la Urbanización Urbirrios de la Parroquia Eloy Alfaro del Cantón Manta, terreno que esta signado con el Lote A Guion Uno, el mismo que según autorización otorgada por el Departamento de Planeamiento Urbano del Municipio de Manta que se adjunta, tiene las siguientes medidas y linderos: Por el Frente, Ocho metros y lindera con avenida Dos (planificada), Por Atras, nueve metros cuarenta y un centímetros y lindera con propiedad del Sr. Carlos Delgado Mera, Por el Costado Derecho, dieciseis metros y lindera con propiedad de los Sres. Kleber Saldarrea y Patricia Romero Garcia y por el Costado Izquierdo, los mismos dieciseis metros y lindera con propiedad de la Sra. Jenny Celi Montalvo. Teniendo una Superficie total de CIENTO TREINTA Y NUEVE METROS CUADRADOS VEINTISIETE DECIMETROS CUADRADOS.

b.- Apellidos, Nombres y Domicilio de las Partes:

Calidad	Cédula o R.U.C.	Nombre y/o Razón Social	Estado Civil	Domicilio
Comprador	13-11664997	Flores Baque Guillermo Fernando	Soltero	Manta
Vendedor	08-01020447	Bravo Ponce Kirie Cecilio	Casado	Manta
Vendedor	13-08229655	Vera Cedeño Mercedes Katuska	Casado	Manta

c.- Esta inscripción se refiere a la(s) que consta(n) en:

Libro:	No.Inscripción:	Fec. Inscripción:	Folio Inicial:	Folio final:
Compra Venta	1748	02-jul-2008	24396	24403

10 / 15 Compraventa

Inscrito el: viernes, 21 de octubre de 2011

Tomo: 102 Folio Inicial: 51.382 - Folio Final: 51.394
Número de Inscripción: 2.963 Número de Repertorio: 6.228
Oficina donde se guarda el original: Notaría Tercera
Nombre del Cantón: Manta

Fecha de Otorgamiento/Providencia: viernes, 16 de septiembre de 2011

Escritura/Juicio/Resolución:

Fecha de Resolución:

a.- Observaciones:

Compraventa relacionada con una parte de terreno ubicado en el Sitio Los Corrales en la parte posterior de la



Urbanización Urbirios de la Parroquia Eloy Alfaro del Cantón Manta. Circunscrito dentro de los siguientes linderos y medidas: POR EL FRENTE: Diez metros ochenta y dos centímetros y lindera con avenida cuatro (Planificada). POR ATRAS: Nueve metros cuarenta y un centímetros y lindera con terreno de Diana Bravo Mora. POR EL COSTADO DERECHO: Dieciséis metros seis centímetros y lindera con terreno de la Sra. Jenny Celi Montalvo. POR EL COSTADO IZQUIERDO: Dieciséis metros y lindera con terrenos de Kleber Saldarreaga y Ruben Gorozabel. Teniendo una Superficie total de CIENTO SESENTA Y UN METROS CUADRADOS OCHENTA Y UN D E C I M E T R O S C U A D R A D O S .

b.- Apellidos, Nombres y Domicilio de las Partes:

Calidad	Cédula o R.U.C.	Nombre y/o Razón Social	Estado Civil	Domicilio
Comprador	13-00661111	Flores Delgado Pabla Alfredina	Soltero	Manta
Vendedor	08-01020447	Bravo Ponce Kirie Cecilio	Casado	Manta
Vendedor	13-08229655	Vera Cedeño Mercedes Katiuska	Casado	Manta

c.- Esta inscripción se refiere a la(s) que consta(n) en:

Libro:	No. Inscripción:	Fec. Inscripción:	Folio Inicial:	Folio final:
Compra Venta	1748	02-jul-2008	24396	24403

11 / 15 **Compraventa**

Inscrito el : jueves, 02 de agosto de 2012

Tomo: 83 Folio Inicial: 37.596 - Folio Final: 37.615

Número de Inscripción: 2.005 Número de Repertorio: 4.441

Oficina donde se guarda el original: Notaría Tercera

Nombre del Cantón: Manta

Fecha de Otorgamiento/Providencia: lunes, 25 de octubre de 2010

Escritura/Juicio/Resolución:

Fecha de Resolución:

a.- Observaciones:

COMPRAVENTA DE UN LOTE DE TERRENO UBICADO EN EL SITIO LOS CORRALES DE LA URBANIZACION URBIRRIOS DE LA PARROQUIA ELOY ALFARO DEL CANTON MANTA EL MISMO QUE TIENE UNA SUPERFICIE TOTAL DE CIENTO SESENTA Y UN METROS CUADRADOS OCHENTA Y UN D E C I M E T R O S C U A D R A D O S .



b.- Apellidos, Nombres y Domicilio de las Partes:

Calidad	Cédula o R.U.C.	Nombre y/o Razón Social	Estado Civil	Domicilio
Comprador	13-04186834	Delgado Mera Celso Orinson	Soltero	Manta
Vendedor	08-01020447	Bravo Ponce Kirie Cecilio	Casado	Manta
Vendedor	13-08229655	Vera Cedeño Mercedes Katiuska	Casado	Manta

c.- Esta inscripción se refiere a la(s) que consta(n) en:

Libro:	No. Inscripción:	Fec. Inscripción:	Folio Inicial:	Folio final:
Compra Venta	1748	02-jul-2008	24396	24403

12 / 15 **Compraventa**

Inscrito el : jueves, 18 de abril de 2013

Tomo: 1 Folio Inicial: 24.710 - Folio Final: 24.726

Número de Inscripción: 1.220 Número de Repertorio: 3.045

Oficina donde se guarda el original: Notaría Tercera

Nombre del Cantón: Manta

Fecha de Otorgamiento/Providencia: martes, 31 de agosto de 2010

Escritura/Juicio/Resolución:

[Handwritten signature]

Fecha de Resolución:

a.- Observaciones:

COMPRAVENTA De una parte del terreno adquirido en mayor extensión ubicado en el Sitio Los Corrales en la parte posterior de la Urbanización Urbirrios de la Parroquia Eloy Alfaro del cantón Manta, Teniendo una superficie Total de CIENTO SESENTA Y UN METROS CUADRADOS OCHENTA Y UN DECÍMETROS CUADRADOS.

b.- Apellidos, Nombres y Domicilio de las Partes:

Calidad	Cédula o R.U.C.	Nombre y/o Razón Social	Estado Civil	Domicilio
Comprador	13-08731973	Alava Posligua Ramon Fidel	Soltero	Manta
Vendedor	08-01020447	Bravo Ponce Kirie Cecilio	Casado	Manta
Vendedor	13-08229655	Vera Cedeño Mercedes Katiuska	Casado	Manta

c.- Esta inscripción se refiere a la(s) que consta(n) en:

Libro:	No.Inscripción:	Fec. Inscripción:	Folio Inicial:	Folio final:
Compra Venta	1748	02-jul-2008	24396	24403

13 / 15 Compraventa

Inscrito el : martes, 30 de abril de 2013

Tomo: 1 Folio Inicial: 26.427 - Folio Final: 26.440

Número de Inscripción: 1.326 Número de Repertorio: 3.350

Oficina donde se guarda el original: Notaría Tercera

Nombre del Cantón: Manta

Fecha de Otorgamiento/Providencia: miércoles, 20 de octubre de 2010

Escritura/Juicio/Resolución:

Fecha de Resolución:

a.- Observaciones:

COMPRAVENTA de una parte de terreno ubicado en el sitio Los Corrales en la parte posterior de la Urbanización Urbirrios de la parroquia Eloy Alfaro con un área de ciento veintiocho metros cuadrados

b.- Apellidos, Nombres y Domicilio de las Partes:

Calidad	Cédula o R.U.C.	Nombre y/o Razón Social	Estado Civil	Domicilio
Comprador	08-02167478	Coque Unapucha Martha Yolanda	Casado(*)	Manta
Vendedor	08-01020447	Bravo Ponce Kirie Cecilio	Casado	Manta
Vendedor	13-08229655	Vera Cedeño Mercedes Katiuska	Casado	Manta

c.- Esta inscripción se refiere a la(s) que consta(n) en:

Libro:	No.Inscripción:	Fec. Inscripción:	Folio Inicial:	Folio final:
Compra Venta	1748	02-jul-2008	24396	24403

14 / 15 Compraventa

Inscrito el : miércoles, 05 de junio de 2013

Tomo: 84 Folio Inicial: 34.946 - Folio Final: 34.957

Número de Inscripción: 1.723 Número de Repertorio: 4.244

Oficina donde se guarda el original: Notaría Tercera

Nombre del Cantón: Manta

Fecha de Otorgamiento/Providencia: miércoles, 11 de mayo de 2011

Escritura/Juicio/Resolución:

Fecha de Resolución:

a.- Observaciones:

COMPRAVENTA un terreno ubicado en el sitio Los Corrales en la parte posterior de la Urbanización Urbirrios de la parroquia Eloy Alfaro del cantón Manta con una superficie total de ciento cuarenta y siete metros cuadrados veinticinco decímetros cuadrados.



b.- Apellidos, Nombres y Domicilio de las Partes:

Calidad	Cédula o R.U.C.	Nombre y/o Razón Social	Estado Civil	Domicilio
Comprador	13-11407165	Cedeño Moreira Ronald Rene	Soltero	Manta
Vendedor	08-01020447	Bravo Ponce Kirie Cecilio	Casado	Manta
Vendedor	13-08229655	Vera Cedeño Mercedes Katuska	Casado	Manta

c.- Esta inscripción se refiere a la(s) que consta(n) en:

Libro:	No.Inscripción:	Fec. Inscripción:	Folio Inicial:	Folio final:
Compra Venta	1748	02-jul-2008	24396	24403

15 / 15 Compraventa

Inscrito el : lunes, 01 de julio de 2013

Tomo: 96 Folio Inicial: 39.885 - Folio Final: 39.899

Número de Inscripción: 1.982 Número de Repertorio: 4.850

Oficina donde se guarda el original: Notaría Tercera

Nombre del Cantón: Manta

Fecha de Otorgamiento/Providencia: viernes, 31 de mayo de 2013

Escritura/Juicio/Resolución:

Fecha de Resolución:

a.- Observaciones:


COMPRAVENTA de una parte de terreno ubicado en el sitio Los Corrales en la parte posterior de la Urbanización Urbirrios de la parroquia Eloy Alfaro del canton Manta con una superficie total de ciento diez metros cuadrados
s e t e n t a d e c i m e t r o s .

b.- Apellidos, Nombres y Domicilio de las Partes:

Calidad	Cédula o R.U.C.	Nombre y/o Razón Social	Estado Civil	Domicilio
Comprador	13-11750911	Andino Mendoza Jacinto Tomas	Soltero	Manta
Vendedor	08-01020447	Bravo Ponce Kirie Cecilio	Casado	Manta
Vendedor	13-08229655	Vera Cedeño Mercedes Katuska	Casado	Manta

c.- Esta inscripción se refiere a la(s) que consta(n) en:

Libro:	No.Inscripción:	Fec. Inscripción:	Folio Inicial:	Folio final:
Compra Venta	1748	02-jul-2008	24396	24403



TOTAL DE MOVIMIENTOS CERTIFICADOS:

Libro	Número de Inscripciones	Libro	Número de Inscripciones
Compra Venta	15		

Los movimientos Registrales que constan en esta Ficha son los únicos que se refieren al predio que se certifica.

Cualquier enmendadura, alteración o modificación al texto de este certificado lo invalida.

Emitido a las: 14:57:44 del miércoles, 09 de octubre de 2013

A petición de:

Elaborado por : Mayra Dolores Saltos Mendoza
131013711-0



Validez del Certificado 30 días, Excepto que se diera un traspaso de dominio o se emitiera un gravamen.



Abg. Jaime E. Delgado Intriago
Firma del Registrador

El interesado debe comunicar cualquier error en este Documento al Registrador de la Propiedad.



GOBIERNO AUTÓNOMO DESCENTRALIZADO
MUNICIPAL DEL CANTÓN MANTA

No. 0211 - 1273

APROBACIÓN DE SUBDIVISIÓN

(Para efectos de celebración de escrituras, este documento solo tendrá validez si está acompañado de la autorización para escrituras emitida por esta Dirección).

Esta Dirección aprueba la subdivisión del terreno propiedad del Sr. **KIRIE CECILIO BRAVO PONCE**, ubicado en la Calle Planificada, parte posterior de la Urbanización Urbirios, Clave Catastral #3270423000, Cantón Manta, el mismo que conforme escritura describe una superficie total de 10.110,00m².

AREA TOTAL SEGUN ESCRITURA: (Escritura, autorizada en la Notaria Tercera el 10/06/2008, e Inscrita el 02/07/2008): 10.110,00m².

Frente: 60,00m. - Calle Planificada

Atrás: 60,00m. - Consejo Gubernativo de los Bienes de la Congregación de las Hermanas Oblatas de San Francisco

Costado Derecho: 172,00m. - Sr. Sixto Cedeño Martínez

Costado izquierdo: 165,00m. - Sra. Jenny Celi Montalvo

AREA VENDIDAS E INSCRITAS EN EL REGISTRO DE LA PROPIEDAD: 8 Lotes: 1.256,45m².

1. A favor de Aura Trinidad Roldan Rodriguez: Escritura Autorizada el 26/03/2012 e Inscrita el 12/10/2010:128,00m².
2. A favor de Norman Alejandro Prado Velasco: Escritura Autorizada el 06/09/2010 e Inscrita el 13/10/2010:203,61m².
3. A favor de Jorge Luis Cedeño Cedeño y Patricia Indelira Romero García: Escritura Autorizada el 14/09/2010 e Inscrita el 24/11/2010: 175,43m².
4. A favor de Marianela Jaqueline Zambrano Castro: Escritura Autorizada el 27/08/2010 e Inscrita el 08/12/2010: 147,25m².
5. A favor de Diana Briceida Bravo Mora: Escritura Autorizada el 14/09/2010 e Inscrita el 12/03/2011:139,27m².
6. A favor de Guillermo Fernando flores Baque: Escritura Autorizada el 27/08/2010 e Inscrita el 12/05/2011: 139,27m².
7. A favor de Pabla Alfreida Flores Delgado: Escritura Autorizada el 16/09/2011 e Inscrita el 21/10/2011:161,81m².
8. A favor de Celso Orinson Delgado Mera: Escritura Autorizada el 25/10/2010 e Inscrita el 02/10/2012:161,81m².

AREA NO JUSTIFICADA: 94,40m².

AREAS DEJADAS PARA PLANIFICACION DE CALLES: 2.779,29m².

AREA OTORGADA POR ESTA DIRECCION BAJO No.653-2725(17/11/2009) 5 Lotes: 726,88m².

1. A favor de Ana López Mero: 128,00m².
2. A favor de Jhonny López Mero: 128,00m².
3. A favor de Martha Coque Unapucha: 128,00m².
4. A favor de Francisca Ponce Chavez: 139,27m².
5. A favor de Rubén Gorozabel Macías: 203,61m².

AREA OTORGADA POR ESTA DIRECCION BAJO No.217-1415(15/07/2010) 1 Lote: 175,43m².

1. A favor de Carlos Suarez Toala: 175,43m².

AREA OTORGADA POR ESTA DIRECCION BAJO No.218-1424(18/07/2010) 3 Lotes: 448,33m².

1. A favor de Ronal Cedeño Moreira: 147,25m².
2. A favor de Ramón Álava Posligua: 161,81m².
3. A favor de Genara Zambrano Rivera: 139,27m².

AREA OTORGADA POR ESTA DIRECCION BAJO No.444-2918(26/04/2013) 14 Lotes: 1.639,14m².

1. A favor de Sixta Pillasagua Suarez: 101,44m².
2. A favor de Pedro Jose Loor Delgado: 105,70m².
4. A favor de Jacinto Andino Mendoza: 110,70m².
5. A favor de Adolfo Rivera Mero: 115,70m².
6. A favor de Nilda Mera Mendoza: 120,70m².
7. A favor de Jose Julian Muñoz Cedeño: 125,70m².
8. A favor de Yonny Luzardo Zambrano: 130,70m².



GOBIERNO AUTONOMO DESCENTRALIZADO MUNICIPAL
DEL CANTON MANTA

DIRECCION DE PLANEAMIENTO URBANO

ES-EC-VA-ORGA

SD 125

Nº 40183

AUTORIZACION

Nº. 212-1273-A

La Dirección de Planeamiento Urbano autoriza al Sr. **ANGEL ADRIAN VINCES ESPINALES**, para que celebre escritura de Compraventa, de terreno propiedad del Sr. Kirie Bravo Ponce, ubicado en la Calle Planificada, parte posterior de la Urbanización Urbirios, Cantón Manta, con las siguientes medidas y linderos:

Frente: 8,00m. - Calle Planificada

Atrás: 8,00m. - Propiedad de Celso Delgado Mera

Costado Derecho: 22,01m. - Calle Planificada

Costado izquierdo: 22,02m. - Propiedad de Carlos Suarez Toala

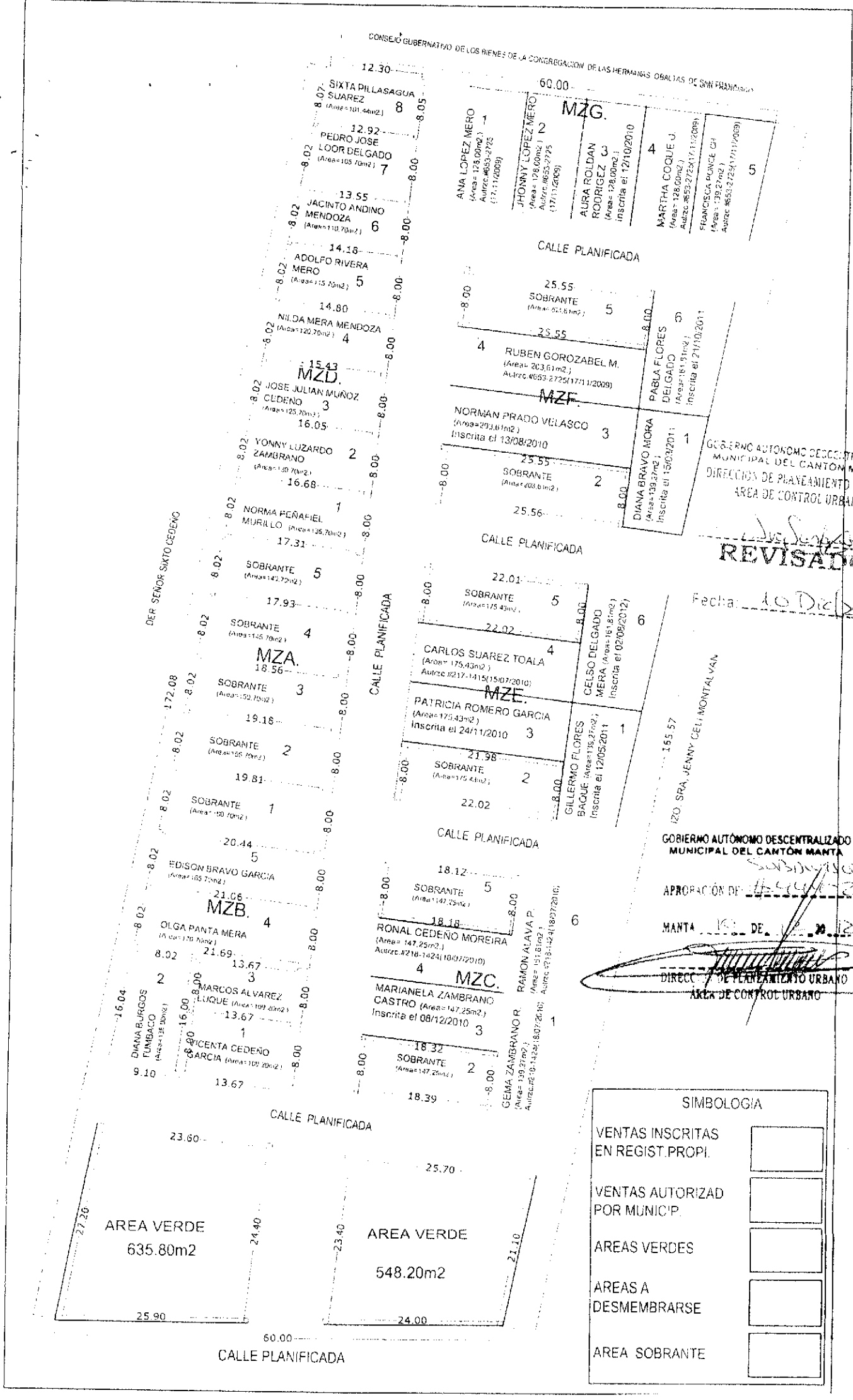
Área Total: 175,43m².

Manta, Mayo 23 del 2013

Sr. Rainiero Loo Arteaga

DIRECCION DE PLANEAMIENTO URBANO
AREA DE CONTROL

El presente documento se emite de acuerdo a la documentación requerida para el trámite y a inspección en el lugar que indica de buena fe el solicitante; por lo cual salvamos error u omisión, eximiendo de responsabilidad al certificante, si se comprobare que se han presentado datos falsos o representaciones gráficas erróneas, en las solicitudes correspondientes.



ANA LOPEZ MERO (Area= 128.00m2) Autriz: 4653-2725 (17/11/2009)	1
JHONNY LOPEZ MERO (Area= 128.00m2) Autriz: 4653-2725 (17/11/2009)	2
AURA ROLDAN RODRIGUEZ (Area= 128.00m2) Inscrita el 12/10/2010	4
MARTHA COQUE J. (Area= 128.00m2) Autriz: 4653-2725 (17/11/2009)	5
FRANCISCA PUNCE CH. (Area= 128.00m2) Autriz: 4653-2725 (17/11/2009)	5

GOBIERNO AUTÓNOMO DESCENTRALIZADO MUNICIPAL DEL CANTÓN MANTA
DIRECCIÓN DE PLANEAMIENTO URBANO
ÁREA DE CONTROL URBANO

REVISADO

Fecha: 10 Dic 2012

GOBIERNO AUTÓNOMO DESCENTRALIZADO MUNICIPAL DEL CANTÓN MANTA

APROBACIÓN DE: [Signature]

MANTA 10 DE 10 2012

DIRECCIÓN DE PLANEAMIENTO URBANO
ÁREA DE CONTROL URBANO

SIMBOLOGÍA	
VENTAS INSCRITAS EN REGIST. PROPI.	<input type="checkbox"/>
VENTAS AUTORIZAD POR MUNICIPI.	<input type="checkbox"/>
AREAS VERDES	<input type="checkbox"/>
AREAS A DESMEMBRARSE	<input type="checkbox"/>
AREA SOBRANTE	<input type="checkbox"/>