

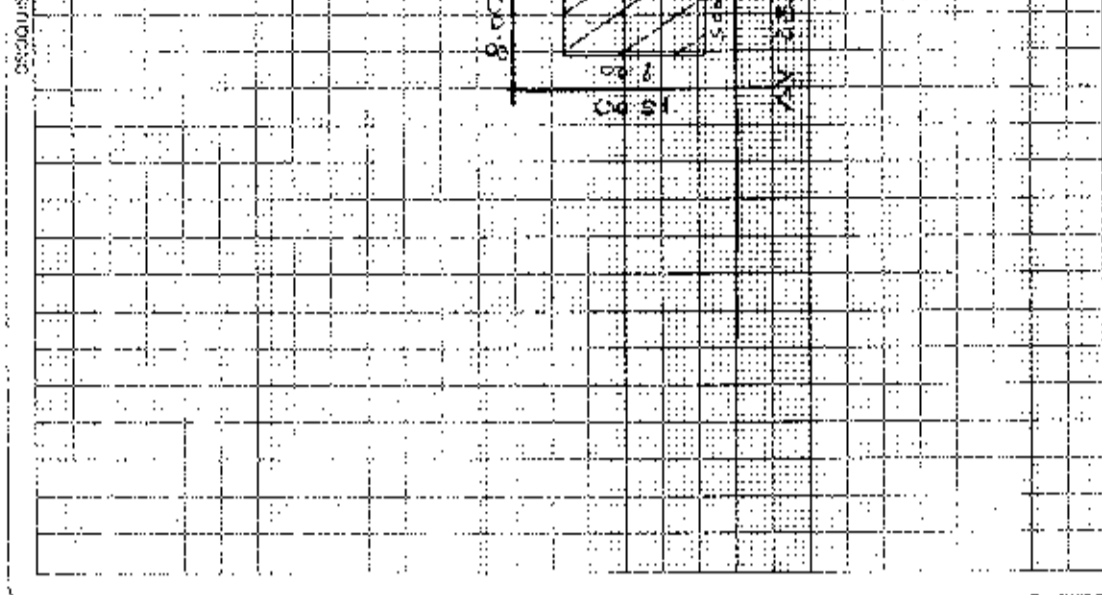
4615-12119483-14
 10/16/18
 3657
 4887

3227805

FORMA DE OCUPACION DEL LOTE

21079.930

2099 (08)



UBICACION DEL LOTE

UBICACION DEL LOTE

112 1-2 107 #05

ESQUEMA DE LA PLANTA
 A LA ESCALA DE LA VIDA
 DE ACCESO

SECCION TRANSVERSAL
 DE LA CALLE AL LOTE

SERVICIOS DEL LOTE

EXISTE NO EXISTE
 SIEMPRE SIEMPRE
 NO EXISTE SIEMPRE

NUMERO DEL LOTE
 (ver plano de zonificación)

VALOR DEL LOTE
 (ver plano de zonificación)

FORMA DE OCUPACION DEL LOTE

1	CONSTRUCCION	1	CONSTRUCCION
2	CONSTRUCCION	2	CONSTRUCCION
3	CONSTRUCCION	3	CONSTRUCCION
4	CONSTRUCCION	4	CONSTRUCCION
5	CONSTRUCCION	5	CONSTRUCCION
6	CONSTRUCCION	6	CONSTRUCCION
7	CONSTRUCCION	7	CONSTRUCCION
8	CONSTRUCCION	8	CONSTRUCCION
9	CONSTRUCCION	9	CONSTRUCCION
10	CONSTRUCCION	10	CONSTRUCCION
11	CONSTRUCCION	11	CONSTRUCCION
12	CONSTRUCCION	12	CONSTRUCCION
13	CONSTRUCCION	13	CONSTRUCCION
14	CONSTRUCCION	14	CONSTRUCCION
15	CONSTRUCCION	15	CONSTRUCCION
16	CONSTRUCCION	16	CONSTRUCCION
17	CONSTRUCCION	17	CONSTRUCCION
18	CONSTRUCCION	18	CONSTRUCCION
19	CONSTRUCCION	19	CONSTRUCCION
20	CONSTRUCCION	20	CONSTRUCCION
21	CONSTRUCCION	21	CONSTRUCCION
22	CONSTRUCCION	22	CONSTRUCCION
23	CONSTRUCCION	23	CONSTRUCCION
24	CONSTRUCCION	24	CONSTRUCCION
25	CONSTRUCCION	25	CONSTRUCCION
26	CONSTRUCCION	26	CONSTRUCCION
27	CONSTRUCCION	27	CONSTRUCCION
28	CONSTRUCCION	28	CONSTRUCCION
29	CONSTRUCCION	29	CONSTRUCCION
30	CONSTRUCCION	30	CONSTRUCCION
31	CONSTRUCCION	31	CONSTRUCCION
32	CONSTRUCCION	32	CONSTRUCCION
33	CONSTRUCCION	33	CONSTRUCCION
34	CONSTRUCCION	34	CONSTRUCCION
35	CONSTRUCCION	35	CONSTRUCCION
36	CONSTRUCCION	36	CONSTRUCCION
37	CONSTRUCCION	37	CONSTRUCCION
38	CONSTRUCCION	38	CONSTRUCCION
39	CONSTRUCCION	39	CONSTRUCCION
40	CONSTRUCCION	40	CONSTRUCCION
41	CONSTRUCCION	41	CONSTRUCCION
42	CONSTRUCCION	42	CONSTRUCCION
43	CONSTRUCCION	43	CONSTRUCCION
44	CONSTRUCCION	44	CONSTRUCCION
45	CONSTRUCCION	45	CONSTRUCCION
46	CONSTRUCCION	46	CONSTRUCCION
47	CONSTRUCCION	47	CONSTRUCCION
48	CONSTRUCCION	48	CONSTRUCCION
49	CONSTRUCCION	49	CONSTRUCCION
50	CONSTRUCCION	50	CONSTRUCCION
51	CONSTRUCCION	51	CONSTRUCCION
52	CONSTRUCCION	52	CONSTRUCCION
53	CONSTRUCCION	53	CONSTRUCCION
54	CONSTRUCCION	54	CONSTRUCCION
55	CONSTRUCCION	55	CONSTRUCCION
56	CONSTRUCCION	56	CONSTRUCCION
57	CONSTRUCCION	57	CONSTRUCCION
58	CONSTRUCCION	58	CONSTRUCCION
59	CONSTRUCCION	59	CONSTRUCCION
60	CONSTRUCCION	60	CONSTRUCCION
61	CONSTRUCCION	61	CONSTRUCCION
62	CONSTRUCCION	62	CONSTRUCCION
63	CONSTRUCCION	63	CONSTRUCCION
64	CONSTRUCCION	64	CONSTRUCCION
65	CONSTRUCCION	65	CONSTRUCCION
66	CONSTRUCCION	66	CONSTRUCCION
67	CONSTRUCCION	67	CONSTRUCCION
68	CONSTRUCCION	68	CONSTRUCCION
69	CONSTRUCCION	69	CONSTRUCCION
70	CONSTRUCCION	70	CONSTRUCCION
71	CONSTRUCCION	71	CONSTRUCCION
72	CONSTRUCCION	72	CONSTRUCCION
73	CONSTRUCCION	73	CONSTRUCCION
74	CONSTRUCCION	74	CONSTRUCCION
75	CONSTRUCCION	75	CONSTRUCCION
76	CONSTRUCCION	76	CONSTRUCCION
77	CONSTRUCCION	77	CONSTRUCCION
78	CONSTRUCCION	78	CONSTRUCCION
79	CONSTRUCCION	79	CONSTRUCCION
80	CONSTRUCCION	80	CONSTRUCCION
81	CONSTRUCCION	81	CONSTRUCCION
82	CONSTRUCCION	82	CONSTRUCCION
83	CONSTRUCCION	83	CONSTRUCCION
84	CONSTRUCCION	84	CONSTRUCCION
85	CONSTRUCCION	85	CONSTRUCCION
86	CONSTRUCCION	86	CONSTRUCCION
87	CONSTRUCCION	87	CONSTRUCCION
88	CONSTRUCCION	88	CONSTRUCCION
89	CONSTRUCCION	89	CONSTRUCCION
90	CONSTRUCCION	90	CONSTRUCCION
91	CONSTRUCCION	91	CONSTRUCCION
92	CONSTRUCCION	92	CONSTRUCCION
93	CONSTRUCCION	93	CONSTRUCCION
94	CONSTRUCCION	94	CONSTRUCCION
95	CONSTRUCCION	95	CONSTRUCCION
96	CONSTRUCCION	96	CONSTRUCCION
97	CONSTRUCCION	97	CONSTRUCCION
98	CONSTRUCCION	98	CONSTRUCCION
99	CONSTRUCCION	99	CONSTRUCCION
100	CONSTRUCCION	100	CONSTRUCCION

ORIGINAL DEL LOTE
 Sello de la Oficina de Zonificación
 11-11-05

APROBADO POR: *[Signature]*

TIPO DE PROPIEDAD
 UNIPROPIETARIO
 BIEN SOCIAL (COOPERATIVA)
 BIEN SOCIAL (COMUNIDAD)
 BIEN SOCIAL (SINDICATO)
 BIEN SOCIAL (SINDICATO)
 BIEN SOCIAL (SINDICATO)

POSICION DE LA PROPIEDAD
 EN EL LADO INTERIOR
 EN EL LADO EXTERIOR
 EN EL LADO INTERIOR
 EN EL LADO EXTERIOR

DATOS DEL PROPIETARIO

PERGAMINARIA: **APellidos:** MORALES **Nombre:** ROSA Y ROSA

IDENTIFICACION O.U.C.: 1309 PGT 10-1 **TITULO DE PROPIEDAD:** 15/10/1985

VERIFICACION DE LA FOTOFIA:

DATOS DE LA CONSTRUCCION (SOLO BLOQUES TERMINADOS)

N° DEL BLOQUE	AREA DEL PISO	MATERIALES (MARQUE UNA SOLA RESPUESTA POR CADA RIBRO DE OBRA)												INDICADORES GENERALES				ESTADO DE CONSERVACION GENERAL		AÑO DE CONSTRUCCION O RECONSTRUCCION				
		ESTRUCTURA			PAREDES			ENTRERISO INFERIOR O CONTRAPISO			PISO			TECHO O CUBIERTA		TIEMPO BAOS		VENTANAS			AGUA		ELECTRICIDAD	
1	610	no tiene	caña	tablero a lata	madera y vidrio	bloque ornamental	madera tipo chazne o hierro	aluminio	madera fina	aluminio color	no tiene	sobrepuestas	empotradas	no tiene	sobrepuestas	empotradas	no tiene	pane de 2° orden	pane de 1° orden	bueno	regular	ruin	ruin	1985
2	610	no tiene	caña	tablero a lata	madera y vidrio	bloque ornamental	madera tipo chazne o hierro	aluminio	madera fina	aluminio color	no tiene	sobrepuestas	empotradas	no tiene	sobrepuestas	empotradas	no tiene	pane de 2° orden	pane de 1° orden	bueno	regular	ruin	ruin	1985
3	610	no tiene	caña	tablero a lata	madera y vidrio	bloque ornamental	madera tipo chazne o hierro	aluminio	madera fina	aluminio color	no tiene	sobrepuestas	empotradas	no tiene	sobrepuestas	empotradas	no tiene	pane de 2° orden	pane de 1° orden	bueno	regular	ruin	ruin	1985
4	610	no tiene	caña	tablero a lata	madera y vidrio	bloque ornamental	madera tipo chazne o hierro	aluminio	madera fina	aluminio color	no tiene	sobrepuestas	empotradas	no tiene	sobrepuestas	empotradas	no tiene	pane de 2° orden	pane de 1° orden	bueno	regular	ruin	ruin	1985
5	610	no tiene	caña	tablero a lata	madera y vidrio	bloque ornamental	madera tipo chazne o hierro	aluminio	madera fina	aluminio color	no tiene	sobrepuestas	empotradas	no tiene	sobrepuestas	empotradas	no tiene	pane de 2° orden	pane de 1° orden	bueno	regular	ruin	ruin	1985
6	610	no tiene	caña	tablero a lata	madera y vidrio	bloque ornamental	madera tipo chazne o hierro	aluminio	madera fina	aluminio color	no tiene	sobrepuestas	empotradas	no tiene	sobrepuestas	empotradas	no tiene	pane de 2° orden	pane de 1° orden	bueno	regular	ruin	ruin	1985
7	610	no tiene	caña	tablero a lata	madera y vidrio	bloque ornamental	madera tipo chazne o hierro	aluminio	madera fina	aluminio color	no tiene	sobrepuestas	empotradas	no tiene	sobrepuestas	empotradas	no tiene	pane de 2° orden	pane de 1° orden	bueno	regular	ruin	ruin	1985
8	610	no tiene	caña	tablero a lata	madera y vidrio	bloque ornamental	madera tipo chazne o hierro	aluminio	madera fina	aluminio color	no tiene	sobrepuestas	empotradas	no tiene	sobrepuestas	empotradas	no tiene	pane de 2° orden	pane de 1° orden	bueno	regular	ruin	ruin	1985
9	610	no tiene	caña	tablero a lata	madera y vidrio	bloque ornamental	madera tipo chazne o hierro	aluminio	madera fina	aluminio color	no tiene	sobrepuestas	empotradas	no tiene	sobrepuestas	empotradas	no tiene	pane de 2° orden	pane de 1° orden	bueno	regular	ruin	ruin	1985
10	610	no tiene	caña	tablero a lata	madera y vidrio	bloque ornamental	madera tipo chazne o hierro	aluminio	madera fina	aluminio color	no tiene	sobrepuestas	empotradas	no tiene	sobrepuestas	empotradas	no tiene	pane de 2° orden	pane de 1° orden	bueno	regular	ruin	ruin	1985


AVANCE DE LA PROPIEDAD
 SIN CONSERVACION
 SIN CONSERVACION
 SIN CONSERVACION

AVANCE DE LA PROPIEDAD
 SIN CONSERVACION
 SIN CONSERVACION
 SIN CONSERVACION

AVANCE DE LA PROPIEDAD
 SIN CONSERVACION
 SIN CONSERVACION
 SIN CONSERVACION

AVANCE DE LA PROPIEDAD
 SIN CONSERVACION
 SIN CONSERVACION
 SIN CONSERVACION

53027

DIRECCION DE AVALUOS, CATASTRO Y REGISTROS G.A.D.		INSTITUTO NACIONAL DE REGISTRO Y CATASTRO
--	--	--

FECHA DE INGRESO:	24/02/2014	FECHA DE ENTREGA:	05/02/2014
CLAVE CATASTRAL:	3329865000		
NOMBRES y/o RAZÓN	ALBA JIMENEZ		
CÉDULA DE I. y/o RUC.			
CELULAR - TFNO:			

RUBROS	
IMPUESTO PRINCIPAL:	
SOLAR NO EDIFICADO	
CONTRIBUCIÓN MEJORAS	
TASA DE SEGURIDAD	

TIPO DE TRAMITE:	Liquidación

INFORME DEL INSPECTOR:	FIRMA DEL USUARIO

INFORME TÉCNICO:	FIRMA DEL INSPECTOR	FECHA:

se afianza de acuerdo a P.T.

[Handwritten Signature]

FIRMA DEL TÉCNICO

INFORME DE APROBACIÓN.		FECHA: 05/02/2014



Empresa Pública Municipal
Registro de la Propiedad de
Manta-EP

Avenida 4 y Calle 11

2880



Conforme a la solicitud Número: 95956, certifico hasta el día de hoy la Ficha Registral Número 2880:

INFORMACIÓN REGISTRAL

Fecha de Apertura: *viernes, 30 de mayo de 2008*
Parroquia: Tarqui
Tipo de Predio: Urbano
Cód. Catastral/Rol/Ident. Predial: 3327805000



LINDEROS REGISTRALES:

Terreno ubicado Urbanización Urbirrios del Cantón Manta, Mz. N-2 Lote No. 05 circunscrito dentro de los siguientes linderos y medidas: Por el Frente con 8,00 metros y Avenida 235- B, Atras, con 8,00 metros con lote No. 30, Costado Derecho con 15,00 metros y lote No. 04 Y por el Costado Izquierdo con 15,00 metros y lote No. 06. Con una superficie total de 120,00 M2. SOLVENCIA. El predio descrito tiene Vigente prohibición de enajenar.

RESUMEN DE MOVIMIENTOS REGISTRALES:

Libro	Acto	Número y fecha de inscripción	Folio Inicial
Compra Venta	Compraventa	177 27/01/2003	1.819
Planos	Planos	17 23/07/2003	1
Compra Venta	Compraventa	2.176 27/09/2006	29.584
Prohibiciones Judiciales y Legal	Prohibición de Enajena:	1.287 20/06/2013	4.051

MOVIMIENTOS REGISTRALES:

REGISTRO DE COMPRA VENTA

Compraventa

Inscrito el: Lunes, 27 de enero de 2003
Tomo: 1 Folio Inicial: 1.819 - Folio Final: 1.835
Número de Inscripción: 177 Número de Repertorio: 348
Oficina donde se guarda el original: Notaría Cuarta
Nombre del Cantón: Manta
Fecha de Otorgamiento/Providencia: miércoles, 11 de diciembre de 2002

Escritura/Juicio/Resolución:

Fecha de Resolución:

a.- Observaciones:

Las áreas tres punto dos y tres punto tres del lote Numero tres del predio El Porvenir ubicado en la Parroquia Tarqui del canton Manta, que tiene una superficie total de doscientos ochenta y seis mil cuatrocientos diez metros cuadrados, Posteriormente en esta arca de terreno se constituyo la Urbanizacion Municipal Urbirrios y cuyos planos y distribuciones de lotes a travez de manzanas se protocolizo en la Notaria Tercera del Cantón Manta con fecha julio dos de dos mil tres e inscrita en el Registro de la propiedad del Cantón Manta bajo el n. 17 del Registro de Planos de Actas de Entrega Recepcion de fecha julio 23 del 2.003.


b.- Apellidos, Nombres y Domicilio de las Partes:

Calidad	Cédula o R.U.C.	Nombre y/o Razón Social	Estado Civil	Domicilio
---------	-----------------	-------------------------	--------------	-----------

Certificación impresa por: Mays

Fecha Registral: 2880

Página: de :



Comprador 80-000000000151 Ilustre Municipalidad de Manta Manta
Vendedor 80-000000000549 Banco Ecuatoriano de la Vivienda Manta

c.- Esta inscripción se refiere a la(s) que consta(n) en:

Libro: No.Inscripción: Fec. Inscripción: Folio Inicial: Folio final:
Compra Venta 898 26-nov-1976 1461 1463

2 / 1 Planos

Inscrito el: miércoles, 23 de julio de 2003

Tomo: 1 Folio Inicial: 1 - Folio Final: 1
Número de Inscripción: 17 Número de Repertorio: 2.993
Oficina donde se guarda el original: Notaría Tercera
Nombre del Cantón: Manta

Fecha de Otorgamiento/Providencia: miércoles, 02 de julio de 2003

Escritura/Juicio/Resolución:

Fecha de Resolución:

a.- Observaciones:

Protocolización de planos de la Urbanización Urbirrios.

b.- Apellidos, Nombres y Domicilio de las Partes:

Calidad	Cédula o R.U.C.	Nombre y/o Razón Social	Estado Civil	Domicilio
Propietario	80-000000000151	Ilustre Municipalidad de Manta		Manta
Urbanización	80-0000000002165	Urbanización Municipal Urbirrios		Manta

c.- Esta inscripción se refiere a la(s) que consta(n) en:

Libro: No.Inscripción: Fec. Inscripción: Folio Inicial: Folio final:
Compra Venta 177 27-ene-2003 1819 1835

3 / 2 Compraventa

Inscrito el: miércoles, 27 de septiembre de 2006

Tomo: 1 Folio Inicial: 29.584 - Folio Final: 29.594
Número de Inscripción: 2.176 Número de Repertorio: 4.685
Oficina donde se guarda el original: Notaría Primera
Nombre del Cantón: Manta

Fecha de Otorgamiento/Providencia: viernes, 15 de abril de 2005

Escritura/Juicio/Resolución:

Fecha de Resolución:

a.- Observaciones:

Compraventa de un lote de terreno ubicado en la Urbanización Urbirrios Mz. N-2 lote No. 5 Excncción. Por tratarse de venta de solares a las personas de modestos recursos económicos de conformidad con el Art. 291 de la Ley organica de Regimen Municipal, esta Compraventa esta exenta de Subasta publica. Asi como tambien el Comprador dara cumplimiento a la disposicion legal invocada en lineas anteriores, salvo expresa autorizacion del Municipio de Manta. Sin embargo si el propietario del bien inmueble justifica estar realizando creditos en el Sistema Financiero Nacional para mejorar las condiciones de su vivienda, el Municipio autorizara gravar dicho bien, para el proposito antes mencionado. Con fecha 14 de Septiembre del 2.012 se recibio un oficio enviado por el Gobierno Autonomo Descentralizado Municipal de Manta en el que nos comunican que con fecha 27 de Agosto del 2.010 mediante memorando No. 6046- SM-SMC, la Secretaria Municipal comunica que por disposicion del Alcalde la Direccion Juridica procede a realizar el tramite pertinente para levantar la prohibicion de venta por cuanto se ha justificado que los solicitantes estan postulando un credito para mejoramiento de la vivienda, mediante oficio fechado Manta, 13 de Septiembre del 2.012. Con fecha 20 de Enero del 2.014 se recibio un oficio enviado por el Gobierno Autonomo descentralizado Municipal del Canton Manta en el que para conocimiento y fines pertinentes respecto al

levantamiento de la prohibición de venta del terreno ubicado en la Urbanización Urbirrios, mediante oficio N. 062-SM-SMC fechado Manta 17 de Enero del 2014.
 Con fecha 20 de Enero del 2014 se recibió un oficio enviado por el Gobierno Autónomo Descentralizado Municipal del cantón Manta en la se menciona que se levanta la exención que pesa sobre la propiedad de los señores José Luis Mera Fernández y Marcia Verónica Delgado Alvarado, oficio N. 10-ALC-M-E.OGV-2014 fechado Manta 17 de Enero del 2014.

b.- Apellidos, Nombres y Domicilio de las Partes:

Calidad	Cédula o R.U.C.	Nombre y/o Razón Social	Estado Civil	Domicilio
Comprador	13-08258068	Delgado Alvarado Marcia Verónica	Casado	Manta
Comprador	13-09867107	Mera Fernández José Luis	Casado	Manta
Vendedor	80-000000000151	Nuestra Municipalidad de Manta		Manta

c.- Esta inscripción se refiere a la(s) que consta(n) en:

Libro:	No. Inscripción:	Fec. Inscripción:	Folio Inicial:	Folio final:
Planos	17	23-jul-2005	1	1

4.7 : Prohibición de Enajenar

Inscrito el : jueves, 20 de junio de 2013

Tomo: 10 Folio Inicial: 4.051 - Folio Final: 4.052

Número de Inscripción: 1.287 Número de Repertorio: 4.611

Oficina donde se guarda el original: Juzgado Octavo de Lo Penal

Nombre del Cantón: Manta

Fecha de Otorgamiento/Providencia: martes, 28 de mayo de 2013

Escritura/Juicio/Resolución:

Fecha de Resolución:

a.- Observaciones:

PROHIBICION DE ENAJENAR OFICIO NUMERO 693-122-2012

b.- Apellidos, Nombres y Domicilio de las Partes:

Calidad	Cédula o R.U.C.	Nombre y/o Razón Social	Estado Civil	Domicilio
Autoridad Competente	80-0000000026476	Juzgado Octavo de Garantías Penales de Ma		Manta
Deudor	13-09867107	Mera Fernández José Luis	(Ninguno)	Manta

c.- Esta inscripción se refiere a la(s) que consta(n) en:

Libro:	No. Inscripción:	Fec. Inscripción:	Folio Inicial:	Folio final:
Compra Venta	2176	27-sep-2006	29584	29594



TOTAL DE MOVIMIENTOS CERTIFICADOS:

Libro	Número de Inscripciones	Libro	Número de Inscripciones
Planos	1	Prohibiciones Judiciales y Legales	1
Compra Venta	2		

Los movimientos Registrales que constan en esta Ficha son los únicos que se refieren al predio que se certifica.

Cualquier enmendadura, alteración o modificación al texto de este certificado lo invalida.

Emitido a las: 9:16:12 del martes, 28 de enero de 2014

A petición de: *[Firma]*

Elaborado por : Mayra Dolores Saltos Mendoza
131013711-0



Validez del Certificado 30 días, Excepto que se diera un traspaso de dominio o se emitiera un gravamen.

El interesado debe comunicar cualquier error en este Documento al Registrador de la Propiedad.

Abg. Jaime E. Delgado Intriago
Firma del Registrador





CORPORACIÓN NACIONAL DE ELECTRICIDAD
REGIONAL MANABI

Manta, 21 de Enero del 2014

CERTIFICACIÓN

A petición del interesado, tengo a bien CERTIFICAR, que el Sr. MERA FERNANDEZ JOSE LUIS con número de cedula 130986710-7 se encuentra registrado como usuario de CNEL REGIONAL MANABI en el sistema Comercial SICO, con número de servicio 5859848, el mismo NO mantiene deuda con la Empresa.

El interesado puede hacer uso de la presente CERTIFICACIÓN para sus intereses.

Atentamente,

Sr. Luis Falcones
ATENCIÓN AL CLIENTE



1/31/2014 11:09

CÓDIGO CATASTRAL	Area	AVALUO COMERCIAL	DIRECCIÓN	AÑO	CONTROL	TÍTULO N°
3-32-78-08-000	120.00	\$ 31.887,02	MEZCLER DE URBES URBERICOS	2014	130047	244825
IMPUESTOS, TASAS Y CONTRIBUCIONES ESP. DE MEJORAS						
NOMBRE O RAZÓN SOCIAL		C.O. / R.U.C.	CONCEPTO	VALOR PARCIAL	REBAJAS(-) / RECARGOS(+)	VALOR A PAGAR
DELGADO ALVARADO MARCO A VERÓNICA		1326235058	Costa Judicial			
MERA FERNANDEZ JOSE LUIS		1300867107	IMPUESTO PREDIAL	\$ 12,75	(\$ 1,15)	\$ 11,60
1/31/2014 12:50 HOYOS VERÓNICA			Mejoras por Mejor			
SALDO SUJETO A VARIACIÓN POR REGULACIONES DE LEY			MEJORAS 2011	\$ 3,27		\$ 3,27
			MEJORAS 2012	\$ 3,82		\$ 3,82
			MEJORAS HASTA 2012	\$ 37,58		\$ 37,58
			TASA DE SEGURIDAD	\$ 5,39		\$ 5,39
			TOTAL A PAGAR			\$ 57,66
			VALOR PAGADO			\$ 57,66
			SALDO			\$ 0,00

GOBIERNO AUTÓNOMO DESCENTRALIZADO
MUNICIPAL DEL CANTÓN MANTA
CANCELADO
Fecha: _____ Hora: _____
Ing. Verónica Hoyos