IFICACION Y DATOS DE LOCALIZACION

○ NO ○ SI

① ② ③ ④ ⑤ ⑥

1	3	3 9	5 9	0 4	0 0 0

REFERENCIA AL SISTEMA CARTOGRAFICO

HOJA N° ____

DIRECCION barrio LA REVANCHA

calle S/N

Mz ____ lote ____

☐ ZONA SEGUN CALIDAD DE SUELO
☐ ZONA HOMOGENEA
☐ ZONA SEGUN VALOR

CODIFICAR LA DIRECCION (PRIMERO LA CALLE LUEGO EL NUMERO)

DATOS DEL LOTE

1 NUMERO DE CALLES A LAS CUALES EL LOTE TIENE FRENTE

☐ LOTE INTERIOR
☐ POR PASAJE PEATONAL
☐ POR PASAJE VEHICULAR
☑ POR CALLE
☐ POR AVENIDA
☐ POR EL MALECON
☐ POR LA PLAYA

DESNIVEL CON RELACION A LA RASANTE DE LA VIA DE ACCESO

(19) SOBRE LA RASANTE + ☐ ± METROS BAJO LA RASANTE − ☐

CERRAMIENTO

☐ HORMIGON ARMADO
☐ MADERA
☐ CAÑA
☐ OTRO

TICAS DE LA VIA PRINCIPAL

☑ TIERRA
☐ LASTRE
☐ PIEDRA DE RIO
☐ ADOQUIN
☐ ASFALTO O CEMENTO

☑ NO TIENE
☐ ENCEMENTADO O PIEDRA DE RIO
☐ DE ADOQUIN O BALDOSA

SERVICIOS DEL LOTE

(20) AGUA POTABLE 1 ☑ NO EXISTE 2 ☐ SI EXISTE

(21) DESAGUES 1 ☑ NO EXISTE 2 ☐ SI EXISTE

(22) ELECTRICIDAD 1 ☑ NO EXISTE 2 ☐ SI EXISTE

S PUBLICAS EN LA VIA

☑ NO EXISTE
☐ SI EXISTE

☑ NO EXISTE
☐ SI EXISTE

☐ NO EXISTE
☑ SI EXISTE RED AEREA
☐ SI EXISTE RED SUBTERRANEA

☑ NO EXISTE
☐ INICIAL DESCENTE

CARACTERISTICAS FORMALES DEL LOTE

SIN DECIMALES

(23) AREA 2 4 1

(24) PERIMETRO 1 6 5

(25) LONGITUD DEL FRENTE 1 1

(26) NUMERO DE ESQUINAS ☐

AVALUO DEL LOTE

CROQUIS

529443 / 9397613

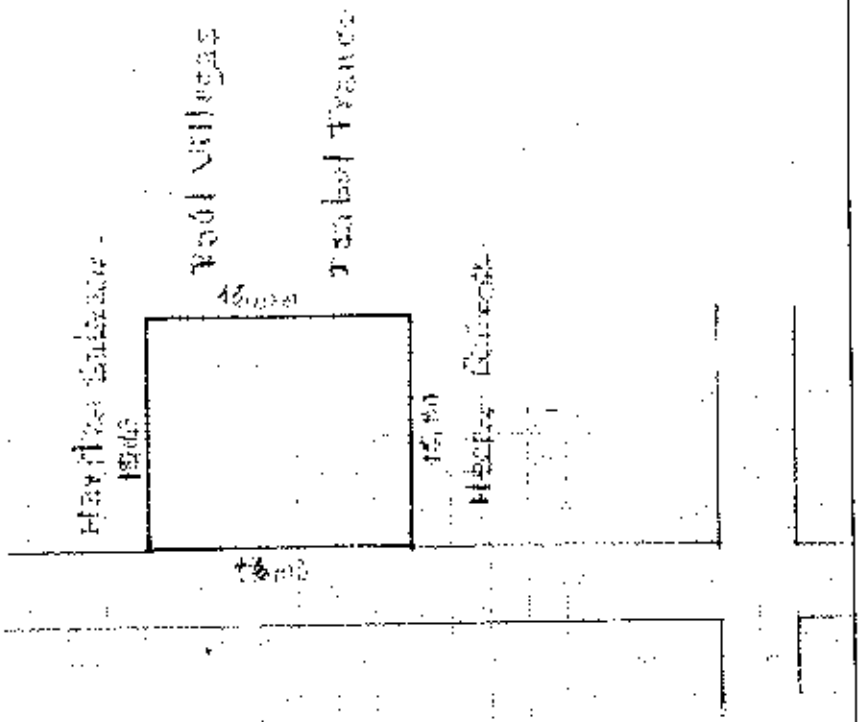

FORMA DE OCUPACION DEL LOTE

(27) SIN EDIFICACION 1 ☐
CON EDIFICACION 2 ☐

USO DEL AREA SIN EDIFICACION

(28) SIN USO 1 ☐
CONSTRUCCION 2 ☐
OTRO USO 3 ☐

OTRO USO (29)

(30) NUMERO DE BLOQUES TERMINADOS ☐☐

(31) NUMERO DE BLOQUES EN CONSTRUCCION ☐☐

(32) TOTAL DE BLOQUES ☐☐

OBSERVACIONES:

INGRESO NUEVO LV
12-OCT-2011 //
[illegible]
[illegible]

1 ☐ OCUPA SOLO EL PROPIETARIO
2 ☐ EN ARRIENDO PARCIAL
3 ☐ EN ARRIENDO TOTAL
4 ☐ OTROS (ESPECIFIQUE)

PERSONERIA	APELLIDOS	NOMBRES	CEDULA DE IDENTIDAD O R.U.C.	TITULO DE PROPIEDAD (NOTARIA / FECHA)
CODIGO	FRANCO HOLGUIN	ROSA YAMELA		[illegible] / 21/XI/[illegible]

DATOS DE LA CONSTRUCCION (SOLO BLOQUES TERMINADOS)

MATERIALES (MARQUE UNA SOLA RESPUESTA PARA CADA RUBRO DE OBRA)

PAREDES

	no tiene	caña	madera o tabla	tierra	ladrillo o cemento	tabla madera (tejuela)	bahareques modulares (vivela, madera, etc)
	1	2	3	4	5	6	7
	1	2	3	4	5	6	7
	1	2	3	4	5	6	7
	1	2	3	4	5	6	7
	1	2	3	4	5	6	7
	1	2	3	4	5	6	7
	1	2	3	4	5	6	7
	1	2	3	4	5	6	7
	1	2	3	4	5	6	7
	1	2	3	4	5	6	7
	1	2	3	4	5	6	7
	1	2	3	4	5	6	7
	1	2	3	4	5	6	7
	1	2	3	4	5	6	7
	1	2	3	4	5	6	7
	1	2	3	4	5	6	7
	1	2	3	4	5	6	7
	1	2	3	4	5	6	7
	1	2	3	4	5	6	7

ENTRE PISO INFERIOR O CONTRAPISO

	tierra	madera	ladrillo	piedra	hormigón
	1	2	3	4	5
	1	2	3	4	5
	1	2	3	4	5
	1	2	3	4	5
	1	2	3	4	5
	1	2	3	4	5
	1	2	3	4	5
	1	2	3	4	5
	1	2	3	4	5
	1	2	3	4	5
	1	2	3	4	5
	1	2	3	4	5
	1	2	3	4	5
	1	2	3	4	5
	1	2	3	4	5
	1	2	3	4	5
	1	2	3	4	5
	1	2	3	4	5

PISO

	tierra	cemento	madera	ladrillo o gres (tablón)	baldosa	cerámica	parquet o mayólica	parquet o tablón	mármol o marmetón
	1	2	3	4	5	6	7	8	9
	1	2	3	4	5	6	7	8	9
	1	2	3	4	5	6	7	8	9
	1	2	3	4	5	6	7	8	9
	1	2	3	4	5	6	7	8	9
	1	2	3	4	5	6	7	8	9
	1	2	3	4	5	6	7	8	9
	1	2	3	4	5	6	7	8	9
	1	2	3	4	5	6	7	8	9
	1	2	3	4	5	6	7	8	9
	1	2	3	4	5	6	7	8	9
	1	2	3	4	5	6	7	8	9
	1	2	3	4	5	6	7	8	9
	1	2	3	4	5	6	7	8	9
	1	2	3	4	5	6	7	8	9
	1	2	3	4	5	6	7	8	9
	1	2	3	4	5	6	7	8	9
	1	2	3	4	5	6	7	8	9

ENTREPISO SUPERIOR TECHO O CUBIERTA

	caña	caña (pajal)	madera	zinc	mirasol	asbesto cemento	hormigón armado	teja
	1	2	3	4	5	6	7	8
	1	2	3	4	5	6	7	8
	1	2	3	4	5	6	7	8
	1	2	3	4	5	6	7	8
	1	2	3	4	5	6	7	8
	1	2	3	4	5	6	7	8
	1	2	3	4	5	6	7	8
	1	2	3	4	5	6	7	8
	1	2	3	4	5	6	7	8
	1	2	3	4	5	6	7	8
	1	2	3	4	5	6	7	8
	1	2	3	4	5	6	7	8
	1	2	3	4	5	6	7	8
	1	2	3	4	5	6	7	8
	1	2	3	4	5	6	7	8
	1	2	3	4	5	6	7	8
	1	2	3	4	5	6	7	8
	1	2	3	4	5	6	7	8
	1	2	3	4	5	6	7	8

TUMBADOS

	no tiene	si tiene
	1	2
	1	2
	1	2
	1	2
	1	2
	1	2
	1	2
	1	2
	1	2
	1	2
	1	2
	1	2
	1	2
	1	2
	1	2
	1	2
	1	2
	1	2
	1	2

INDICADORES GENERALES

VENTANAS

	no tiene	caña	tablero o lata	madera y vidrio	bloque ornamental	estilo de tipo chazas o hierro	aluminio	madera fina	aluminio de color
	1	2	3	4	5	6	7	8	9
	1	2	3	4	5	6	7	8	9
	1	2	3	4	5	6	7	8	9
	1	2	3	4	5	6	7	8	9
	1	2	3	4	5	6	7	8	9
	1	2	3	4	5	6	7	8	9
	1	2	3	4	5	6	7	8	9
	1	2	3	4	5	6	7	8	9
	1	2	3	4	5	6	7	8	9
	1	2	3	4	5	6	7	8	9
	1	2	3	4	5	6	7	8	9
	1	2	3	4	5	6	7	8	9
	1	2	3	4	5	6	7	8	9
	1	2	3	4	5	6	7	8	9
	1	2	3	4	5	6	7	8	9
	1	2	3	4	5	6	7	8	9
	1	2	3	4	5	6	7	8	9
	1	2	3	4	5	6	7	8	9
	1	2	3	4	5	6	7	8	9

AGUA

	no tiene	sobrepuesta	empotrada
	1	2	3
	1	2	3
	1	2	3
	1	2	3
	1	2	3
	1	2	3
	1	2	3
	1	2	3
	1	2	3
	1	2	3
	1	2	3
	1	2	3
	1	2	3
	1	2	3
	1	2	3
	1	2	3
	1	2	3
	1	2	3
	1	2	3

ELECTRICIDAD

	no tiene	sobrepuesta	empotrada
	1	2	3
	1	2	3
	1	2	3
	1	2	3
	1	2	3
	1	2	3
	1	2	3
	1	2	3
	1	2	3
	1	2	3
	1	2	3
	1	2	3
	1	2	3
	1	2	3
	1	2	3
	1	2	3
	1	2	3
	1	2	3
	1	2	3

EQUIPO ESPECIAL

	no tiene	piscina	cuarto de máquinas
	1	2	3
	1	2	3
	1	2	3
	1	2	3
	1	2	3
	1	2	3
	1	2	3
	1	2	3
	1	2	3
	1	2	3
	1	2	3
	1	2	3
	1	2	3
	1	2	3
	1	2	3
	1	2	3
	1	2	3
	1	2	3
	1	2	3

ESTADO DE CONSERVACION GENERAL

	buena	regular	mala	ruina
	1	2	3	4
	1	2	3	4
	1	2	3	4
	1	2	3	4
	1	2	3	4
	1	2	3	4
	1	2	3	4
	1	2	3	4
	1	2	3	4
	1	2	3	4
	1	2	3	4
	1	2	3	4
	1	2	3	4
	1	2	3	4
	1	2	3	4
	1	2	3	4
	1	2	3	4
	1	2	3	4
	1	2	3	4

AÑO DE CONSTRUCCION O RECONSTRUCCION

53	1.
68	1.
83	1.
98	1.
113	1.
128	1.
143	1.
159	1.
173	1.
188	1.
203	1.
218	1.
233	1.
248	1.
263	1.
278	1.

levantamiento

OBSERVACIONES:

2013	13	08	63	001345

MANTA, A 21 DE NOVIEMBRE DE 2013
MC

[illegible] DE LA PROVIDENCIA DE ALSO DE VALDIN
[illegible] SUBSECRETARIA DE TIERRAS Y
[illegible] UNIDAD DE TIERRAS MANABI DET
MINISTERIO DE AGRICULTURA, GANADERIA,
[illegible] A FAVOR ROSA JAIRA FRANCO
[illegible]

QUIEN OTORGA
[illegible] DEL CANTON MANTA

A FAVOR DE
LA SEÑORA JAIRA FRANCO HOLGUIN

[illegible]

[illegible]

[illegible] 1404M01951

PROVINCIA: MANABI	CANTON: MANTA	PARROQUIA: MANTA
SECTOR: LA REVANCHA POPULAR	LOTE No: S/N	SUPERFICIE: 0.0240 HAS
DIRECCION: S/N	O NOMBRE: S/N	
COORDENADAS: OCCIDENTAL	PROYECTO:	

SUBSECRETARIA DE TIERRAS Y REFORMA AGRARIA

[illegible] 14 de Abril del 2014 a las 08:53:40 VISTOS: FRANCO HOLGUIN ROSA JAHAIRA con cédula de ciudadanía número 1312204736 de nacionalidad ECUATORIANA de estado civil SOLTERO conforme consta en los documentos adjuntos, para [illegible] Solicitud tramitada con el código de entrada N. 1404M01951 para adquirir [illegible] de terreno cuyas características y ubicación se detallan a continuación:

PROVINCIA: MANABI	CANTÓN: MANTA	PARROQUIA: MANTA
SECTOR: LA REVANCHA POPULAR	LOTE No: S/N	SUPERFICIE: 0.0240 HAS
	O NOMBRE: S/N	

[illegible] Ministerio de Agricultura, Ganadería, Acuacultura y Pesca - Subsecretaría de Tierras y Reforma Agraria según Decreto Ejecutivo No. [illegible] de 26 de mayo de 2010, RESOLUCION DE ADJUDICACION MAGAP DEL 08-JUN-2005. Protocolizada el 27 SEP-2005 e inscrita en el Registro de Propiedad del Cantón MANTA el 28-SEP-2005.

[illegible]

	PRECIO UNITARIO		TOTAL
Tierra por HAS	$ 0.00	X 0.0240 HAS	$ 10.00
Linderación y/o verificación			$ 0.00
Intereses	0 %		$ 0.00
Mejoras			$ 0.00
		PRECIO TOTAL	$ 10.00

SON: DIEZ DOLARES CON CERO CENTAVOS.

El valor de la tierra y mejoras [illegible] RESOLUCION ADMINISTRATIVA Nº 5 DEL 09 MAR 2005

[illegible] Para la cancelación de la cantidad señalada en el numeral 5, el (los) peticionario(s) acepta(n) la siguiente forma de pago:

DEPOSITO POR TIERRA

[illegible] 24742	FECHA: 21-Feb-2013	VALOR US. $ 10.00

DEPOSITO POR LINDERACIÓN Y/O VERIFICACIÓN

.....	.....	$ 0.00

DEPÓSITO POR MEJORAS

.....	.....	$ 0.00

TOTAL PAGADO $ 10.00

V 012409

5. Por haber cumplido los requerimientos legales ADJUDICASE a: FRANCO HOLGUIN ROSA JAHAIRA el lote de terreno ya expresado, con la superficie que se deja establecida y con los linderos constantes en el informe de linderación No. S/N de fecha DICIEMBRE DE 2012 y que a continuación se detalla:

NORTE CON MARITZA SALAZAR MACIAS EN 15.00 M RUMBO S 59 43 44 E.

SUR CON HECTOR QUIROZ PONCE EN 15.00 M RUMBO N 59 43 44 W.

ESTE: CON RAUL VILLEGAS PONCE EN 8.00 M RUMBO S 26 33 54 W CON ISABEL FRANCO CORONEL EN 8.00 M RUMBO S 26 33 54 W.

OESTE CON CALLE PUBLICA EN 16.00 M SIGUIENDO SU TRAZADO.

SE ADJUNTA COPIA DEL PLANO, INFORME DE LINDERACIÓN Y PLAN DE MANEJO

6. La presente Adjudicación se revertirá por el incumplimiento de las siguientes obligaciones: A) Que el adjudicatario impida el libre acceso o tránsito por las servidumbres que hubiere o que estableciere La Subsecretaría de Tierras y Reforma Agraria u otra autoridad competente. B) Que el adjudicatario no cumpla el plan de manejo sustentable del área aprobado por La Subsecretaría de Tierras y Reforma Agraria o el Ministerio del Ambiente (MAE), según el caso. C) Por dolo es decir por engaño, fraude o trampa que distorsione o provoque equivocación a los servidores públicos que deben informar o decidir sobre la Adjudicación. Se entenderá la misma causal cuando el dolo provenga de los servidores públicos que intervengan en el trámite. La apreciación del dolo será probada dentro del trámite de reversión a la Adjudicación, sin perjuicio de la acción, ante el Tribunal de lo Contencioso Administrativo

7 Esta adjudicación no da derecho a Saneamiento por Evicción y se realiza en relación a la cabida, sin embargo de lo cual si la superficie fuere mayor a la expresada en esta providencia, el exceso continuará perteneciendo al Estado, que dispondrá libremente aún cuando estuviere cultivado, pero si la superficie fuere inferior a la expresada, ello no da derecho al adjudicatario para formular ninguna reclamación, debiendo conformarse con la superficie que existiere.

FRANCO HOLGUIN ROSA JAHAIRA

1404M01951

AB. SARAH MARIA PINCAY MORLA

DIRECTORA DISTRITO OCCIDENTAL (E)

SUBSECRETARIA DE TIERRAS Y REFORMA AGRARIA

CERTIFICO.-

AB. MINERVA ALEXANDRA ESCALANTE ALVARADO

SECRETARIA AD-HOC DISTRITO OCCIDENTAL

SUBSECRETARIA DE TIERRAS Y REFORMA AGRARIA

La presente providencia queda anotada en esta fecha en el Registro Catastral General de Tierras de La Subsecretaría de Tierras y Reforma Agraria en el Folio No. ____ / ____ Tomo No.__ ____ Guayaquil. ____ ____ ____

CERTIFICO.-

AB. MINERVA ALEXANDRA ESCALANTE ALVARADO

SECRETARIA AD-HOC DISTRITO OCCIDENTAL

SUBSECRETARIA DE TIERRAS Y REFORMA AGRARIA

ELABORADO POR: KENNET MENDIETA VILLACRES

REPÚBLICA DEL ECUADOR

MINISTERIO DE AGRICULTURA, GANADERÍA, ACUACULTURA Y PESCA

PROVIDENCIA DE ADJUDICACIÓN No 1404M01951 EXPEDIENTE No. 1404M01951

PROVINCIA MANABI	CANTÓN: MANTA	PARROQUIA: MANTA
SECTOR LA REVANCHA POPULAR	LOTE No.: S/N	SUPERFICIE: 0.0240 HAS
UBICADO EN S/N	O NOMBRE. S/N	
DISTRITO OCCIDENTAL	PROYECTO:	

8. La Subsecretaría de Tierras y Reforma Agraria se reserva el derecho de verificar técnicamente la cabida y linderos del predio adjudicado

9. Mientras el adjudicatario no cumpla el plan de manejo en el plazo establecido, no podrá enajenar el predio

10. Cuando se ha producido transferencia de dominio a favor de terceros la adjudicación puede ser objeto de reversión por las mismas causas que habrían afectado al adjudicatario original. Los terceros adquirientes necesariamente se subrogarán en los derechos y obligaciones del adjudicatario.

11. El adjudicatario ó quien lo subrogue en el derecho de dominio no podrá alegar plazo total pendiente en caso de incumplimiento del plan de manejo aprobado para la adjudicación, que haya considerado plazos parciales.

12. En caso de revertirse esta adjudicación, el predio volverá al estado anterior libre de todo gravamen aunque estuviere en poder de terceros a cualquier título, quienes deberán atenerse a la resolución dictada

13. El adjudicatario deberá entregar a La Subsecretaría de Tierras y Reforma Agraria en un plazo máximo de 120 días después de la fecha de entrega de la Providencia de Adjudicación, una copia auténtica debidamente protocolizada e inscrita en el respectivo Registro de la Propiedad. De no hacerlo, se podrá dejar sin efecto o se resolverá la misma, según sea el caso

La presente providencia, una vez anotada en el Registro Catastral General de tierras de La Subsecretaría de Tierras y Reforma Agraria, protocolícese en una Notaría Pública, e inscríbase en el Registro de la Propiedad Cantonal correspondiente, conjuntamente con el plano y el plan de manejo que forman parte de esta Adjudicación, a costa del adjudicatario

NOTIFÍQUESE y CÚMPLASE...

Nº 0122409

PLAN DE MANEJO
N° 1

DIAGNOSTICO:

USO ACTUAL DEL SUELO:

ZONIFICACION Y MANEJO

AREA NATURAL DE PROTECCION - CONSERVACION - MANEJO

AREA DE ECOSISTEMA	HAS	TIEMPO DE EJECUCION	ACTIVIDADES A EJECUTARSE
BOSQUE PRIMARIO			
BOSQUE SECUNDARIO			
VEGETACION MEDIA Y BAJA			
TIERRAS MARGINALES			

AREA DE OTROS USOS

AREA AGRICOLA / PECUARIA Y OTROS	HAS	TIEMPO DE EJECUCION	ACTIVIDADES A EJECUTARSE
CULTIVOS CICLO CORTO			
HORTALIZAS	0,0045	6 MESES	MANTENIMIENTO

CULTIVOS PERMANENTES Y SEMIPERMANENTES	HAS	TIEMPO DE EJECUCION	ACTIVIDADES A EJECUTARSE
PLATANO	0,0025	1 AÑO	MANTENIMIENTO
LIMON	0,0020	1 AÑO	PODA Y MANTENIMIENTO

PASTO	HAS	TIEMPO DE EJECUCION	ACTIVIDADES A EJECUTARSE

INFRAESTRUCTURA Y CONSTRUCCIONES	HAS	TIEMPO DE EJECUCION	ACTIVIDADES A EJECUTARSE
CASA Y PATIO	0,0100	2 AÑOS	MANTENIMIENTO
CASA Y PATIO	0,0050	1 AÑO	RECONSTRUCCION

IDENTIFICACIÓN DE IMPACTOS AMBIENTALES

ACCIONES SUSCEPTIBLES DE GENERAR IMPACTO	FACTORES AMBIENTALES AFECTADOS			
	FISICO	BIOLÓGICO	SOCIO-ECONÓMICO	ESCENICO/PAISAJE
QUEMA DE MALEZA	X	X	X	X
USO DE AGROQUIMICOS	X	X	X	X
EXCAVACIONES				

MEDIDAS QUE SE TOMARAN PARA PRODUCIR EL MENOR IMPACTO DENTRO DEL AREA A ADJUDICARSE
MANTENER EL HUERTO FAMILIAR
NO USAR QUIMICOS
MANTENER ESPECIES NATIVAS EN EL PREDIO

NOTA El manejo del área natural deberá cumplir con normas legales y permisos que para el efecto determine el Ministerio del Ambiente.

Nos comprometemos a cumplir el presente Plan de Manejo en el plazo establecido

F.
FRANCO HOLGUIN ROSA JAHAIRA
131220473-6

F.

Nosotros
ING. AGR. BRAVO NAVA WILLIAM ANTONIO
Técnico(s) de la SSTRA, declaramos(s) que el presente Plan de Manejo es ejecutable en todas sus partes

F.
1306226937

FECHA 20/12/2012

F.
C.

INFORME DE LINDEROS

NORTE: CON VARITZA SALAZAR [illegible]

SUR: CON [illegible] 15.00 M [illegible]

ESTE: CON PAC. [illegible] GAS PO. [illegible] 6.00 M [illegible] CON PAVI [illegible] FRANCO [illegible]

OESTE: CON CA[illegible] RAS [illegible] SOLIDENCO S. [illegible] RAZADO

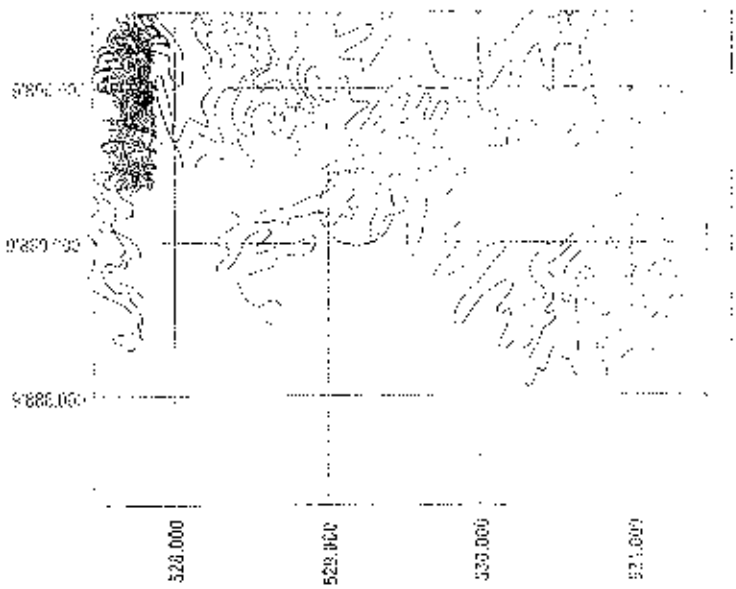

N

ESCALA 1:1.000

CARTA CONSTRUCTIVA [illegible]
PROYECCION [illegible]

SUTRA.

CATASTRO
DIRECCION PROVINCIAL DE MANABI
REVISION Y APROBACION
EN GABINETE [X] EN CAMPO [ ]
Ing. Ma. Magdalena Verdezoto V.
Técnico
Fecha

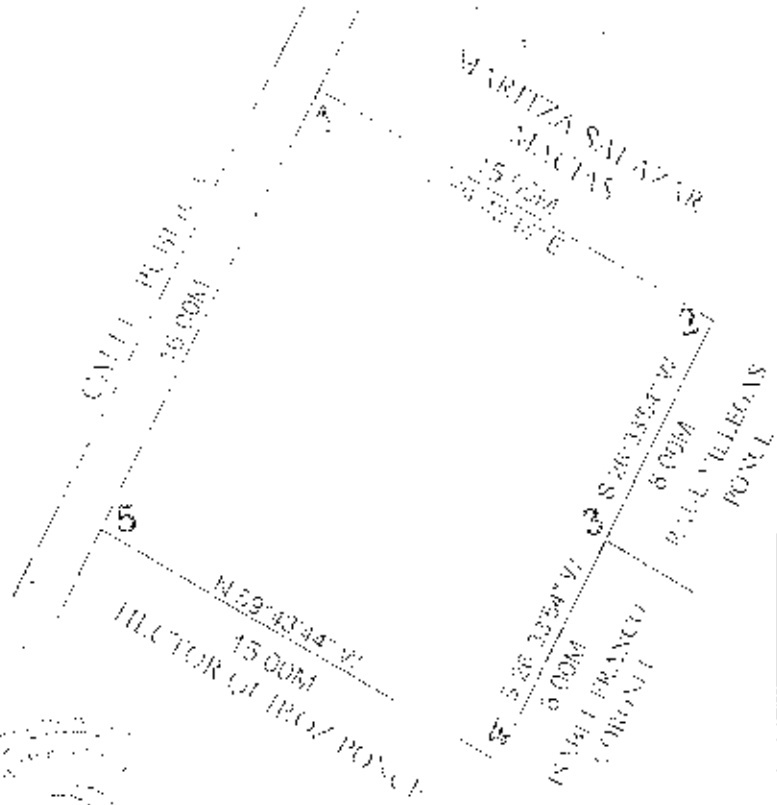

COORDENADAS

PUNTOS	ESTE	NORTE
1	529188.05	9889241.36
2	529201.00	9889234.10
3	529197.12	9889223.84
4	529193.84	9889[illegible]
5	529180.89	9889[illegible]

DATUM PSAD-56 ZONA 17S
DATUM SIRGAS 84

FRANCO HOLGUIN ROSA JAHAIRA

LEVANTAMIENTO PLANIMETRICO	CANTON	PARROQUIA	CIUDAD	LA REVANCHA POPULAR
	MANTA	MANTA		AREA [illegible]

CIUDADANIA 1312204736
FRANCO HOLGUIN ROSA JAHAIRA
MANABI/MANTA/MANTA
16 SEPTIEMBRE 1984
009- 0119 03230 F
MANABI/ MANTA
MANTA 1984

ECUATORIANA
SOLTERO
SECUNDARIA ESTUDIANTE
VICENTE CRISTOBAL FRANCO
NELLY MARLENE HOLGUIN ALCIVAR
MANTA
27/09/2020

REPÚBLICA DEL ECUADOR
CONSEJO NACIONAL ELECTORAL
CERTIFICADO DE VOTACIÓN

226-0006
NÚMERO

1312204736
CÉDULA

FRANCO HOLGUIN ROSA JAHAIRA

MANABI
PROVINCIA

MANTA
CANTÓN

ELOY ALFARO
PARROQUIA

ZONA

LA PRESIDENTA DE LA JUNTA

INFORME DE LINDEROS

NORTE: CON MARITZA SALAZAR MACIAS EN 15.00 M. RUMBO S 88°44'44" E

SUR: CON HEREDEROS QUIÑONEZ PONCE EN 15.00 M. RUMBO N 88°44'44" W

ESTE: CON CALLE VILLAGAS PONCE EN 8.00 M. RUMBO S 28°35'35" W CON SAID... BRANCO CORONEL EN 8.00 M. RUMBO S 28°35'35" W

OESTE: CON CALLE PUBLICA EN 16.00 M. SIGUIENDO SU TRAZADO

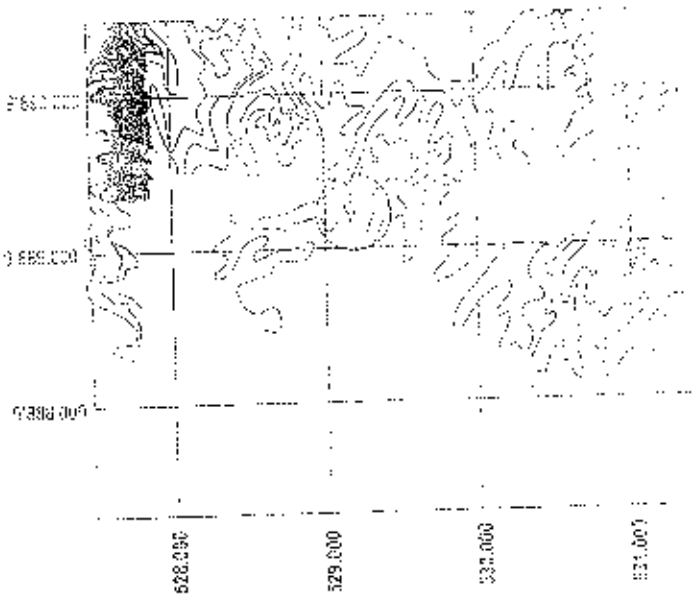

ESCALA 1:5000

CARTA TOPOGRAFICA 1:50000 HOJA ...
PROYECCION CARTOGRAFICA UTM

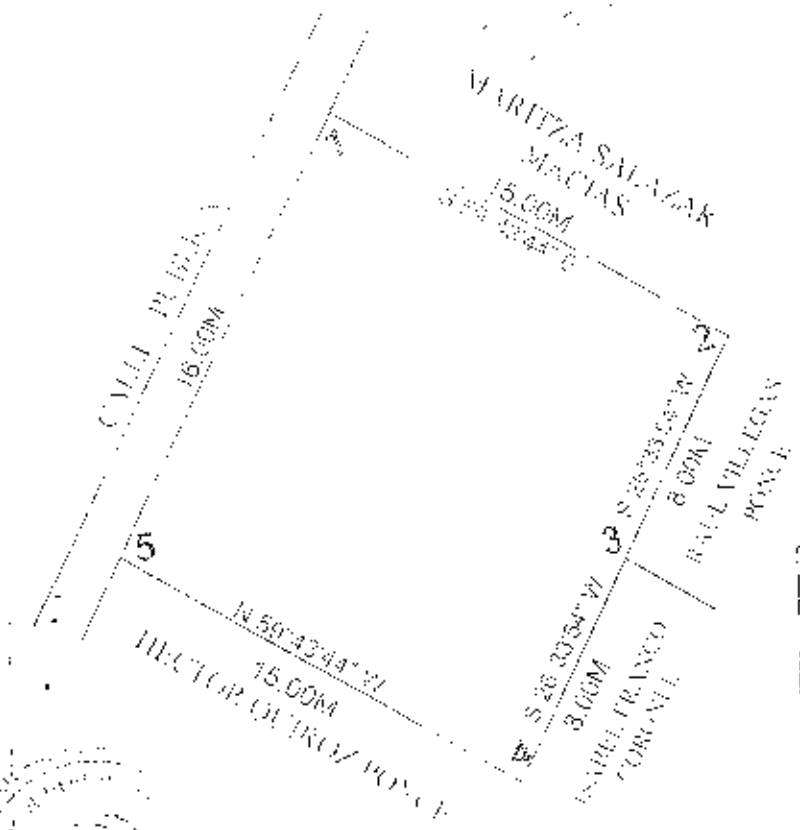



SUTRA

CATASTRO
DIRECCION PROVINCIAL DE MANABI
REVISION - APROBACION
EN GABINETE [✓] EN CAMPO [ ]
Ing. Mg. Magdalena Verdugo V.
TÉCNICO
Fecha

COORDENADAS

PUNTOS	ESTE	NORTE
1	329188.05	9888211.56
2	329201.00	9888231.00
3	329197.42	9888228.84
4	329193.84	9888226.68
5	329180.89	9888207.35

DATOS TOMADOS CON GPS
DATUM UTM - WGS 84

FRANCO HOLGUIN ROSA JAHAIRA

LEVANTAMIENTO PLANIMETRICO | MANABI | MANTA | MANTA | LA LEVANCHA POPULAR

AREA: 0.0236 HAS

CIUDADANIA 1312204736
FRANCO HOLGUIN ROSA JAHAIRA
MANABI/MANTA/MANTA
13 SEPTIEMBRE 1984
039- 0125 03230 F
MANABI/ MANTA
MANTA 1984

ECUATORIANA
SOLTERO
SECUNDARIA ESTUDIANTE
VICENTE CRISTOBAL FRANCO
NELLY MARLENE HOLGUIN
MANTA
27/09/2020

0036370

REPÚBLICA DEL ECUADOR
CONSEJO NACIONAL ELECTORAL
CERTIFICADO DE VOTACIÓN

226-0006
NÚMERO

1312204736
CÉDULA

FRANCO HOLGUIN ROSA JAHAIRA

MANABI
PROVINCIA

MANTA
CANTÓN

ELOY ALFARO
PARROQUIA

ZONA

F.) PRESIDENTA (E) DE LA JUNTA

bono $200.- y no aparecen

[illegible] PROVIDENCIA [illegible] A petición del Ingeniero [illegible] Mendoza Corona, Responsable de la Unidad de Tierras de la Dirección Provincial del Ministerio de Agricultura, Ganadería, Acuacultura y Pesca, en cinco fojas útiles, en el Registro de Escrituras Públicas de la Notaría Tercera del cantón Manta, actualmente a mi cargo, protocolizo la PROVIDENCIA DE ADJUDICACIÓN DE LA SUBSECRETARÍA DE TIERRAS Y REFORMA AGRARIA UNIDAD DE TIERRAS MANABÍ que antecede.- Manta, veintiuno de noviembre de dos mil catorce.-

Ab. Martha Inés Ganchozo Moncayo
NOTARIA PÚBLICA TERCERA DEL CANTÓN MANTA

ESTAS 5 FOJAS ESTAN
RUBRICADAS POR MI
Ab. Martha Inés Ganchozo Moncayo

Se protocolizó en el Registro de Escrituras Públicas de la Notaría Tercera del cantón Manta, actualmente mi cargo, en fe de ello, a petición de parte interesada confiero esta TERCERA COPIA CERTIFICADA de la PROVIDENCIA DE ADJUDICACIÓN DE LA SUBSECRETARÍA DE TIERRAS Y REFORMA AGRARIA UNIDAD DE TIERRAS MANABÍ, que antecede.- Firmada y sellada Manta, veintiuno de noviembre de dos mil catorce.-

Ab. Martha Inés Ganchozo Moncayo
NOTARIA PÚBLICA TERCERA DEL CANTÓN MANTA