

IDENTIFICACION Y DATOS DE LOCALIZACION

ESTABLO REGIMEN DE PROPIEDAD FONCOGNIAL NO SI

CLAVE CATASTRAL

DATOS GENERALES

ZONA SEGUN CALIDAD DE SUELO

ZONA HOMOGENEA

ZONA SEGUN VALOR

REFERENCIA AL SISTEMA CARTOGRAFICO

DIRECCION: Barrio Sta Yacaita

calle: _____

HOJA N° _____

COORDENADA LA DIRECCION (PRIMERO LA CALLE LUEGO EL NUMERO)

DATOS DEL LOTE

FRONTES NUMERO DE CALLES A LAS CUALES EL LOTE TIENE FRENTE

LOTE INTERIOR

POR PASAJE PEATONAL

POR PASAJE VEHICULAR

POR CALLE

POR AVENIDA

POR EL MALECON

POR LA PLAYA

DE MARCAR SOLO EL DE MAYOR EXTENSION

CARACTERISTICAS DE LA VIA PRINCIPAL

TERREJA

PAVIMENTO

PIEDRA DE MO

OTRO _____

DESCRIPCION DE LA RELACION A LA RASANTE DE LA VIA DE ACCESO

SOBRE LA RASANTE _____ METROS

BAJO LA RASANTE _____ METROS

SERVICIOS DEL LOTE

AGUA POTABLE

NO EXISTE

ELECTRICIDAD

NO EXISTE

DESARROLLO

HORMIGON ARMADO

MADERA

CIMA

OTRO

CARACTERISTICAS FORMALES DEL LOTE

AREA

PERIMETRO

LONGITUD DEL FRENTE _____

NUMERO DE ESQUINAS _____

ANALIZO DEL LOTE (sin centavos)

FORMA DE OCUPACION DEL LOTE

SIN EDIFICACION

CON EDIFICACION

USO DEL AREA SIN EDIFICACION

SIN USO

CONSTRUCCION

OTRO USO _____

OTRO USO _____

OTRO USO _____

NUMERO DE BLOQUES TERMINADOS

NUMERO DE BLOQUES EN CONSTRUCCION

TOTAL DE BLOQUES

AGUA POTABLE

NO EXISTE

SI EXISTE

ALCAANTILLADO

NO EXISTE

SI EXISTE

ENERGIA ELECTRICA

NO EXISTE

SI EXISTE RED AEREA


SI EXISTE RED SUBTERRANEA

ALIENADO PUBLICO

NO EXISTE

INCANDESCENTE

DE SODIO O MERCURIO



OBSERVACIONES

15.5

SEAL

15 DE

AREA, PA

DIRECCION DE
AVALUOS,
CATASTRO Y
REGISTROS



GOBIERNO AUTONOMO
DESCENTRALIZADO DE
MANTA

FECHA DE INGRESO: 07/10/19

FECHA DE ENTREGA:

CLAVE CATASTRAL: 1-45-03-13

NOMBRES y/o RAZON:

CEBOLA DE IDENT. v/s RUC: CEB. FLORES

052628816 (J. S. M.)

CELULAR - TELNO:

(M. S. M.)

RUBROS

IMPLESTO PRINCIPAL:

SOLAR NO EDIFICADO:

CONTRIBUCION ME. ORAS:

TASA DE SEGUR. DAB:

C. F. Flores (J. S. M.)

TIPO DE TRAMITE:

FIRMA DEL USUARIO

INFORME DEL INSPECTOR:

[Handwritten signature]

FIRMA DEL INSPECTOR:

FECHA:

INFORME TÉCNICO:

Se inscribió el día de septiembre 15/19

[Handwritten signature]

FIRMA DEL TÉCNICO

07/10/19

FECHA:

INFORME DE APROBACIÓN:

FIRMA DEL DIRECTOR



Empresa Pública Municipal
Registro de la Propiedad de
Manta-EP



Avenida 4 y Calle 11

Conforme a la solicitud Número: 95958, certifico hasta el día de hoy la Ficha Registral Número 43450:

INFORMACIÓN REGISTRAL

Fecha de Apertura: *jueves, 05 de diciembre de 2013*
 Parroquia: Santa Marianita
 Tipo de Predio: Urbano
 Cód.Catastral/Rol/Ident.Procial: XXXXXXXXXXXXXXXXXXXXXXXXXXXXX



LINDEROS REGISTRALES:

Un lote de terreno ubicado en el sitio Santa Marianita perteneciente al cantón Manta el mismo que tiene las siguientes medidas y linderos. **POR EL FRENTE:** Ochenta metros y linderando con la playa del mar medidos desde su mas alta marea **POR ATRAS:** Los mismos ochenta metros y lindera con propiedad de Segundo Abel Murillo Sanchez **POR EL COSTADO DERECHO:** Noventa y ocho metros y lindera con propiedad de los herederos del Sr. Luis Murillo Sanchez y **POR EL COSTADO IZQUIERDO:** Los mismos noventa y ocho metros y lindera con propiedad del Sr. Gilberto Murillo con una superficie total de siete mil ochocientos cuarenta metros cuadrados. **SOLVENCIA: EL RESTANTE DEL PREDIO DESCRITO SE ENCUENTRA LIBRE DE GRAVAMEN.**

RESUMEN DE MOVIMIENTOS REGISTRALES:

Libro	Acto	Número y fecha de inscripción	Folio Inicial
Compra Venta	Compraventa	1.297 23/09/1987	3.410
Compra Venta	Compraventa	1.567 18/03/2014	30.130
Compra Venta	Compraventa	3.715 10/09/2014	72.927


MOVIMIENTOS REGISTRALES:

REGISTRO DE COMPRA VENTA

1.3 Compraventa

Inscrito el: miércoles, 23 de septiembre de 1987
 Tomo: 1 Folio Inicial: 3.410 - Folio Final: 3.412
 Número de Inscripción: 1.297 Número de Repertorio:
 Oficina donde se guarda el original: Notaría Segunda
 Nombre del Cantón: Manta
 Fecha de Otorgamiento/Providencia: martes, 28 de julio de 1987
 Escritura/Juicio/Resolución:
 Fecha de Resolución:
 a.- Observaciones:

Un lote de terreno ubicado en el sitio Santa Marianita perteneciente al cantón Manta





b.- Apellidos, Nombres y Domicilio de las Partes:

Calidad	Cédula o R.U.C.	Nombre y/o Razón Social	Estado Civil	Domicilio
Comprador	17-01226449	Vargas Rodriguez Hector Hugo	Casado(*)	Manta
Vendedor	80-0000000071397	Murillo Sanchez Segundo Abel	Casado	Manta
Vendedor	80-0000000071398	Santana Juana Heroína	Casado	Manta

2 / 3 Compraventa

Inscrito el: martes, 18 de marzo de 2014
 Tomo: 1 Folio Inicial: 30.130 - Folio Final: 30.140
 Número de Inscripción: 1.567 Número de Repertorio: 2.418
 Oficina donde se guarda el original: Notaría Primera
 Nombre del Cantón: Manta
 Fecha de Otorgamiento/Providencia: miércoles, 19 de febrero de 2014
 Escritura/Juicio/Resolución:
 Fecha de Resolución:



a.- Observaciones:

C O M P R A V E N T A
 El Sr. Gonzalo Enrique Barona Escobar, por los derechos que representa como Gerente General de la Compañía "ISABA S.A.", la totalidad del terreno que esta ubicado en el sitio Santa Marianita del canton Manta.

b.- Apellidos, Nombres y Domicilio de las Partes:

Calidad	Cédula o R.U.C.	Nombre y/o Razón Social	Estado Civil	Domicilio
Comprador	80-0000000044279	Compañía Isaba S A		Manta
Vendedor	80-0000000013170	Cedeño Palma Aurea Bernardita	Casado	Manta
Vendedor	17-01226449	Vargas Rodriguez Hector Hugo	Casado	Manta

c.- Esta inscripción se refiere a la(s) que consta(n) en:

Libro:	No. Inscripción:	Fec. Inscripción:	Folio Inicial:	Folio final:
Compra Venta	1297	23-sep-1987	1410	13442

3 / 3 Compraventa

Inscrito el: miércoles, 10 de septiembre de 2014
 Tomo: 1 Folio Inicial: 72.927 - Folio Final: 72.938
 Número de Inscripción: 3.715 Número de Repertorio:
 Oficina donde se guarda el original: Notaría Primera
 Nombre del Cantón: Manta
 Fecha de Otorgamiento/Providencia: lunes, 14 de julio de 2014
 Escritura/Juicio/Resolución:
 Fecha de Resolución:



a.- Observaciones:

COMPRAVENTA. El Atq. Gonzalo Oswaldo Escobar Toala, por los derechos que representa como Gerente General de la Compañía Constructora e Inmobiliaria ESCOAL Cia. Ltda Un cuerpo de terreno ubicado en el Sitio Santa Marianita Pertenece al Cantón Manta una parte del lote de terreno el mismo que tiene las siguientes medidas y linderos Por el frente veintiocho metros y lindera con Playa Mar, Por Atras los mismos veintiocho metros y propiedad de Segundo Abel Murillo Sanchez, Por el costado derecho, noventa y ocho metros y propiedad de los Herederos de Luis Murillo Sanchez, Por el costado izquierdo, noventa y ocho metros y lindera con la compañía Isaba S.A. (vendedora) con una area total de Dos mil setecientos cuarenta y cuatro metros cuadrados, la venta se la realiza como cuerpo cierto, y por una parte el Señor Gonzalo Enrique Barona



**Empresa Pública Municipal
Registro de la Propiedad de
Manta-EP**



Escobar casado por los derechos que representa como Gerente General de la Compañía Isaba S.A

b.- Apellidos, Nombres y Domicilio de las Partes:

Calidad	Cédula o R.U.C.	Nombre y/o Razón Social	Estado Civil	Domicilio
Comprador	80-0000000013909	Compañía Constructora E Inmobiliaria Esco		Manta
Vendedor	80-0000000044279	Compañía Isaba S.A		Manta

c.- Esta inscripción se refiere a la(s) que consta(n) en:

Libro:	No. Inscripción:	Fec. Inscripción:	Folio Inicial:	Folio final:
Compra Venta	1567	18-mar-2014	30130	30140

TOTAL DE MOVIMIENTOS CERTIFICADOS:

Libro	Número de Inscripciones	Libro	Número de Inscripciones
Compra Venta	3		

Los movimientos Registrales que constan en esta Ficha son los únicos que se refieren al predio que se certifica.

Cualquier enmendadura, alteración o modificación al texto de este certificado lo invalida.

Emitido a las: 14:57:16 del viernes, 19 de septiembre de 2014.

A petición de: Sr. José Roberto Escobar

Elaborado por: Cleotilde Ortencia Suarez Delgado
C.I. 130596459-3



Abg. Jaime E. Delgado Intriago
Firma del Registrador



Válidez del Certificado 30 días. Exempto que se diera un traspaso de dominio o se emitiera un gravamen.

El interesado debe comunicar cualquier error en este Documento al Registrador de la Propiedad.


 OFICINA NACIONAL DE PROCESOS ELECTORALES
 DIRECCION NACIONAL DE REGISTRO ELECTORAL
 OFICINA DE REGISTRO ELECTORAL
 MANTA




(Calle 100)
 ECUADOR ***** 400034000
 CARRERA 1000 - EDIFICIO ESTACION MARIANA -
 SUPERIOR CONSISTENTE
 LUIS DOMINGO BARONA VIVAS
 ROSA MARIA VIRGINIA ESCOBAR
 MANTA 07000000
 3787744

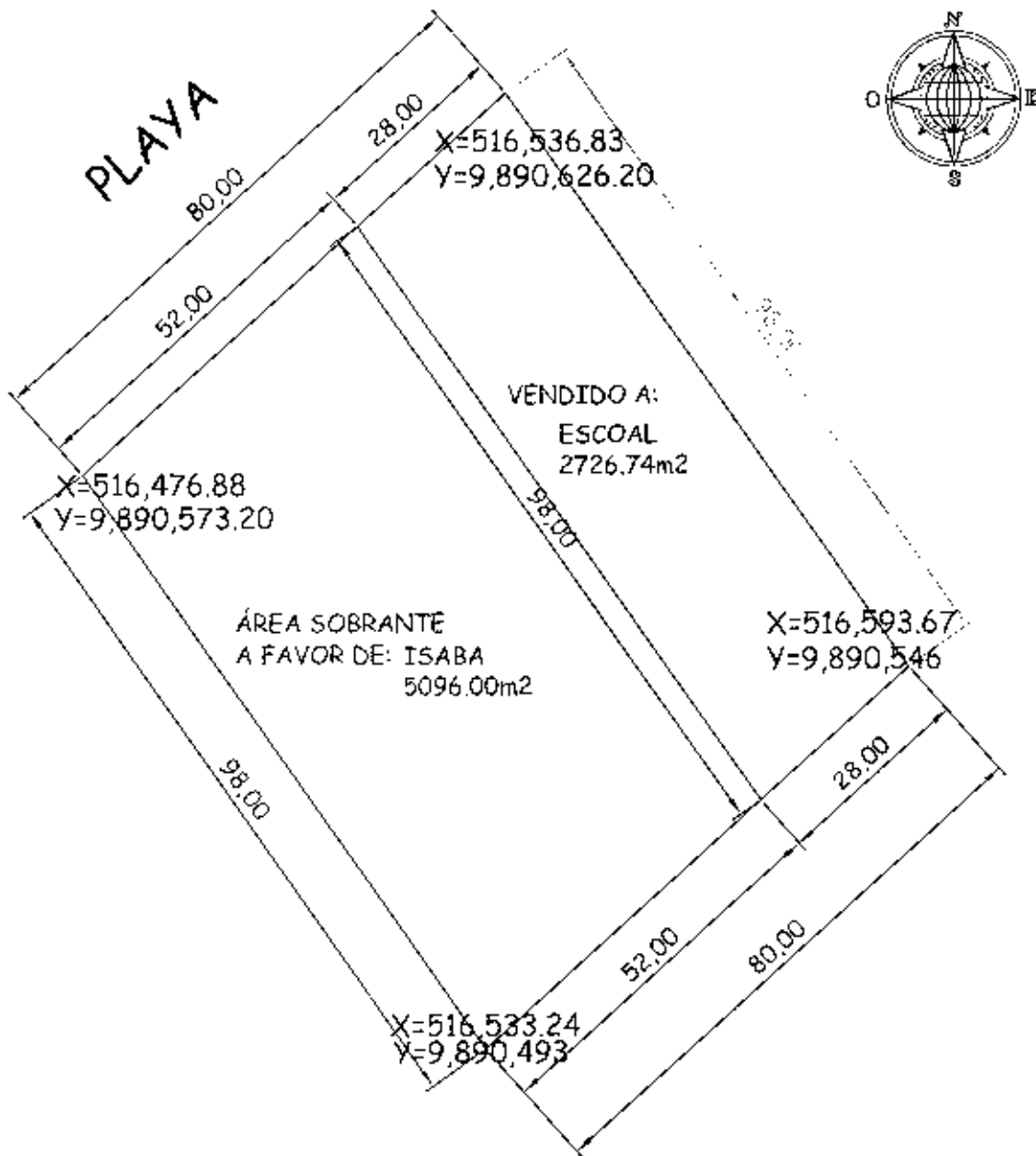


REPUBLICA DEL ECUADOR
 COMISION NACIONAL ELECTORAL
 OFICINA NACIONAL DE REGISTRO ELECTORAL
 ELECCIONES GENERALES 1998

013
 013 - 0065 1306324219
 MANTO DE IDENTIFICACION CEDULA
BARONA ESCOBAR GONZALO ENRIQUE


NOMBRE PROXIMA MANTA CANTON	CIRCUNSCRIPCION MANTA PARROQUIA LA PRESIDENTE DE LA JUNTA	1 MANTA - PE ZONA 000000
--------------------------------------	--	-----------------------------------





PROPIETARIO: ISABA S.A.					
	PROVINCIA:	MANABÍ	RESPONSABILIDAD TÉCNICA:	LÁMINA: 1/1	
	CANTON:	MANTA	 Ing. Diego Solis Codoño REG. 1016 - 13 - 1219787	CONTIENE:	
	PARROQUIA:	SANTA MARIANITA		Levantamiento Planimetrico Georreferenciado	
COORDENADAS PLANAS UTM: WGS 84 - ZONA 17 S	SECTOR:		FECHA:	ÁREA:	ESCALA:
			4-06-2014	7840.0 m ²	1:1750

DIRECCION DE
AVALUOS, CATASTRO
Y REGISTROS G.A.D.



FECHA DE INGRESO:	27/06/14	FECHA DE ENTREGA:	27/06/14
CLAVE CATASTRAL:	4-45-03-13		
NOMBRES y/o RAZÓN:	Verónica Rodríguez		
CÉDULA DE I. y/o RUC:			
CELULAR - TFNO:			

RUBROS

IMPUESTO PRINCIPAL:	
SOLAR NO EDIFICADO	
CONTRIBUCIÓN MEJORAS	
TASA DE SEGURIDAD	

TIPO DE TRAMITE:

Actualizar Certificado
de Avalúo

FIRMA DEL USUARIO

INFORME DEL INSPECTOR:

FIRMA DEL INSPECTOR

FECHA:

INFORME TÉCNICO:

FIRMA DEL TÉCNICO

FECHA:

INFORME DE APROBACIÓN:

Señal impensable fondo



**GOBIERNO AUTÓNOMO DESCENTRALIZADO MUNICIPAL
DEL CANTÓN MANTA**

DIRECCION DE AVALUOS, CATASTRO Y REGISTROS

ESPECIE VALORADA

USD 1.25

Nº 0110561

No. Certificación: 110561

CERTIFICADO DE AVALÚO

No. Electrónico: 19646

Fecha: 11 de febrero de 2014

El suscrito Director de Avalúos, Catastros y Registros Certifica: Que revisando el Catastro de Predios en vigencia, en el archivo existente se constató que:

El Predio de la Clave: 4-45-03-13-000

Ubicado en: FARROALIA STA MARIANITA FRENTE A LA PLAYA

Área total del predio según escritura:

Área Total de Predio: 7840,00 M2

Perteneciente a:

Documento Identidad

Propietario

1701226419

VARGAS RODRIGUEZ HECTOR HUGO

CUYO AVALÚO VIGENTE EN DÓLARES ES DE:

TERRENO:	78400,00
CONSTRUCCIÓN:	0,00
	<u>78400,00</u>

Son: **SETENTA Y OCHO MIL CUATROCIENTOS DOLARES**

"Este documento no constituye reconocimiento, fraccionamiento u otorgamiento de la titularidad del predio; solo expresa el valor de sueld actual de acuerdo a la Ordenanza de Aprobación del Plano del Valor del Sueldo, sancionada el 17 de diciembre del año 2011, conforme a lo establecido en la Ley que regula el Bienes 2014 - 2015"

[Firma]
Arq. Daniel Espinosa

Director de Avalúos, Catastros y Registros



GOBIERNO AUTONOMO DESCENTRALIZADO MUNICIPAL DEL CANTON MANTA

C. 1060

Nº 0062753



LA DIRECCION FINANCIERA DEL GOBIERNO AUTONOMO DESCENTRALIZADO MUNICIPAL DEL CANTON MANTA

A petición verbal de parte interesada, CERTIFICA: Que revisado el Catastro de Predio URBANO en vigencia, se encuentra registrada una propiedad que consiste en perteneciente a VARGAS RODRIGUEZ PECTOR HUGO SOLAR ubicada PARROQUIA STA. MARIANITA FRENTE A LA PLAYA cuyo AVALUO COMERCIAL PRESENTE asciende a la cantidad de \$78400.00 SETENTA Y OCHO MIL CUATROCIENTOS 00/CENTAVOS CERTIFICADO OTORGADO PARA TRÁMITE DE COMPRAVENTA.

RCANARTE



Manta, de 19 FEBRERO del 2014



Director Financiero Municipal



Gobierno Autónomo Descentralizado
Municipal del Cantón Mantá
 RUC: 130000980001
 Dirección: Av. 8a. y Calle 8 - Telf: 0511-4257261-427

TITULO DE CREDITO No. 000256487

ocho


OBSERVACION	CODIGO CATASTRAL	AREA	AVALLIO	CONTROL	TITULO
Una propiedad de Sr. DOMINICA VERA A. DE SOLA, se ubica en MANVITA de la Parroquia Santa Blanca	4-16-01-13-0001	7040,00	2840,00	32751	26448



VENEDOR	NO. IDENTIFICACION	DIRECCION	ACCESALIAS Y ADICIONALES	VALOR
C.C. RUC	NO. IDENTIFICACION	DIRECCION	CONCEPTO	VALOR
1711236448	VARELA RODRIGUEZ HECTOR HUO	PARROQUIA 81A MARIAN 1A FRENTE A LA PLAZA	1	1392,00
			Impuesto Principal	
			Unidad de Honor de las de (Salvaseñal)	117,30
			TOTAL A PAGAR	1509,30
C.C. RUC	NO. IDENTIFICACION	DIRECCION	VALOR PAGADO	509,30
13977343001	SMAN S.A.	AV. 6 SIN CALLE 74	SALDO	1000,00

EMISION: 21/02/14 12:13 MARCELA CABRERA
 SALDO SUJETO A VARIACION POR REGULACIONES DE LEY

GOBIERNO AUTONOMO DESCENTRALIZADO
 MUNICIPAL DEL CANTON MANTÁ
CANCELADO
 Sra. Nalysa Obispo

NOTARIA PRIMERA DEL CANTON MANTÁ
 MARIA CONCEPCION DEL ENRIQUE
 CARRERA
 CANTON MANTÁ

CIDADANIA 1701225449
 VARGAS RODRIGUEZ HECTOR HUGO
 MANABI/SUCRE/BAHIA DE CARAQUEZ
 10 ENERO 1937
 001-0008 00023 M
 MANABI/SUCRE
 BAHIA DE CARAQUEZ 1937


ECUATORIANA ***** V2448V3442
 CASADO BERNARDINA CEDEÑO
 SUPERIOR ABOGADO
 JUAN ELIAS VARGAS
 MARUJA RODRIGUEZ
 PORTOVILO 11/05/2005
 11/05/2017
 REN 0445111



REPUBLICA DE ECUADOR
 CONSEJO NACIONAL ELECTORAL
 CERTIFICADO DE SUFRAGIO
 ELECCIONES GENERALES PERIODO 2013
 101
 101-0135 1701225449
 NUMERO DE CERTIFICADO
 VARGAS RODRIGUEZ HECTOR HUGO
 MANABI
 PROVINCIA MANABI
 CIRCUNSCRIPCION MANABI
 MUNICIPIO MANABI-PE
 PRESIDENTE DE LA JUNTA


CIUDADANA (O):
 Este documento acredita que usted
 sufragó en las Elecciones Generales
 17 de Febrero de 2013.
 ESTE CERTIFICADO SIRVE PARA TODOS
 LOS TRÁMITES PÚBLICOS Y PRIVADOS.



Empresa Pública Municipal
Registro de la Propiedad de
Manta-EP

Avenida 4 y Calle 11



43450

Conforme a la solicitud Número: 95957, certifico hasta el día de hoy la Ficha Registral Número 43450: *(Siete)*

INFORMACIÓN REGISTRAL

Fecha de Apertura: *jueves, 05 de diciembre de 2013*
 Parroquia: Santa Marianita
 Tipo de Predio: Urbano
 Cód. Catastral/Rol/Ident. Predial: XXXXXXXXXXXXXXXXXXXXXXXXXX

LÍNDEROS REGISTRALES:

Un lote de terreno ubicado en el sitio Santa Marianita perteneciente al canton Manta el mismo que tiene las siguientes medidas y linderos. **POR EL FRENTE:** Ochenta metros y linderando con la playa del mar medidos desde su mas alta marea **POR ATRAS:** Los mismos ochenta metros y lindera con propiedad de Segundo Abel Murillo Sanchez **POR EL COSTADO DERECHO:** Noventa y ocho metros y lindera con propiedad de los herederos del Sr. Luis Murillo Sanchez y **POR EL COSTADO IZQUIERDO:** Los mismos noventa y ocho metros y lindera con propiedad del Sr. Gilberto Murillo con una superficie total de siete mil ochocientos cuarenta metros cuadrados. **SOLVENCIA:** EL PREDIO DESCRITO SE ENCUENTRA

L I B R E D E G R A V A M E N

RESUMEN DE MOVIMIENTOS REGISTRALES:

Libro	Acto	Número y fecha de inscripción	Folio Inicial
Compra Venta	Compraventa	1.297 23/09/1987	3.410

MOVIMIENTOS REGISTRALES:

REGISTRO DE COMPRA VENTA

Compraventa

Inscrito el: miércoles, 23 de septiembre de 1987
 Tomo: 1 Folio Inicial: 3.410 - Folio Final: 3.412
 Número de Inscripción: 1.297 Número de Repertorio: 2.090
 Oficina donde se guarda el original: Notaria Segunda
 Nombre del Cantón: Manta
 Fecha de Otorgamiento/Providencia: martes, 28 de julio de 1987

Escritura/Juicio/Resolución:

Fecha de Resolución:

a.- Observaciones:

Un lote de terreno ubicado en el sitio Santa Marianita perteneciente al canton Manta

b.- Apellidos, Nombres y Domicilio de las Partes:

Calidad	Cédula o R.U.	Nombres y Razón Social	Estado Civil	Domicilio
Comprador	17-0122644	Vargas Rodríguez Héctor Hugo	Casado(*)	Manta
Vendedor	80-000000071397	Murillo Sanchez Segundo Abel	Casado	Manta
Vendedor	80-000000071398	Santana Lina Heroína	Casado	Manta



(Handwritten signature)

TOTAL DE MOVIMIENTOS CERTIFICADOS:

Libro	Número de Inscripciones	Libro	Número de Inscripciones
Compra Venta			

Los movimientos Registrales que constan en esta Ficha son los únicos que se refieren al predio que se certifica.

Cualquier enmendadura, alteración o modificación al texto de este certificado lo invalida.

Emitido a las: 9:54:44 del viernes, 07 de febrero de 2014

A petición de: *Dos. Nestor Vargas*
Zayda Azucena

Elaborado por: Zayda Azucena Salas Peña
130730043-2



Validez del Certificado 30 días, Excepto que se diera un traspaso de dominio o se emitiera un gravamen.

El interesado debe comunicar cualquier error en este Documento al Registrador de la Propiedad.



bg. Jaime E. Delgado Intrago
Firma del Registrador



ECUATORIANA ***** E1233V2222
 CASADO NUÑO VARGAS
 SECUNDARIA QUITACIE. DOMESTICOS
 ARISTIDES CEDEÑO
 AUREA PALMA
 MANA 09/01/2013
 09/01/2025
 DNP 0137773

REPUBLICA DEL ECUADOR
 CONSEJO GENERAL DEL REGISTRO CIVIL
 IDENTIFICACION
 CIUDADANIA TS 130060534-0
 CEDEÑO PALMA AUREA BERNARDITA
 MANABI/PORTOVIEJO/PORTOVIEJO
 11 NOVIEMBRE 1946
 001- 0250 00709 F
 MANABI/ PORTOVIEJO
 PORTOVIEJO 1946

REPUBLICA DEL ECUADOR
 CONSEJO NACIONAL ELECTORAL
 CERTIFICADO DE VOTACION
 ELECCIONES GENERALES 17-FEB-2013

023
 023 - 0048 1300605340
 NÚMERO DE CERTIFICADO CÉDULA
 CEDEÑO PALMA AUREA BERNARDITA

MANABI
 PROVINCIA MANA
 CANTON

CIRCUNSCRIPCIÓN
 MANA
 MANA - PE
 ZONA



**GOBIERNO AUTONOMO DESCENTRALIZADO MUNICIPAL
DEL CANTON MANTA**

(Seis)

ESPECIE VALORADA

USD 1.-25

Nº 0090141

**LA TESORERIA DEL GOBIERNO AUTONOMO DESCENTRALIZADO MUNICIPAL
DEL CANTON MANTA**

A petición verbal de parte interesada, **CERTIFICA:** Que revisado el archivo de la Tesorería Municipal que corre a mi cargo, no se ha encontrado ningún Título de Crédito pendiente de pago por concepto de Impuestos, Tasas y Tributos Municipales a cargo de VARGAS RODRIGUEZ HECTOR HUGO
Por consiguiente se establece que no es deudor de esta Municipalidad.

Manta, _____ 10 _____ febrero _____ 14
de _____ de 20 _____

VALIDO PARA LA CLAVE
4450313000 PARROQUIA STA. MARIANITA FRENTE A LA PLAYA
Manta, diez de febrero del dos mil catorce

GOBIERNO AUTONOMO DESCENTRALIZADO
MUNICIPAL DEL CANTON MANTA
Ing. Pablo Medina Gordiz
TESORERO MUNICIPAL



NOTARIA PRIMERA
CANTON MANTA
NOTARIA PRIMERA
CANTON MANTA