

13069-11
13624-13

MUNICIPIO DE MANTA
CATASTRO Y USUARIO

FICHA CATASTRAL PARA INMUEBLES QUE NO

420035

ESTAN EN EL REGISTRO DE PROPIEDADES

FORMA DE OCUPACION Y DATOS DE LOCALIZACION

ESTÁ BAJO REGIMEN DE PROPIEDAD HORRENTAL NO SI

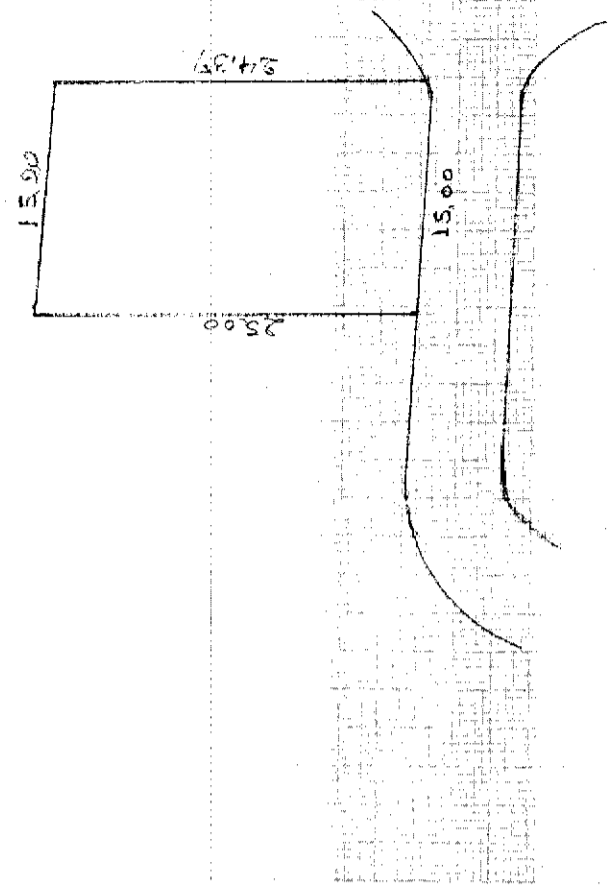
CLAVE CATASTRAL: 4490809

DIRECCION: Urb. Playa Alta

REFERENCIA AL SISTEMA CARTOGRAFICO: Hoja N°

DIRECCION: Calle

NUCLEO: S. 042



15.00 METROS

RESERVA DE CALLE ALAS CARRETERAS Y VIALIDAD PUBLICA

ACCESO AL LOTE: LOTE INTERIOR, POR PASADIZO PEATONAL, POR PASADIZO VEHICULAR, POR CALLE, POR AVENIDA, POR EL MALECON, POR LA PLAYA

RESERVA DE CALLE ALAS CARRETERAS Y VIALIDAD PUBLICA

RESERVA DE CALLE ALAS CARRETERAS Y VIALIDAD PUBLICA

CERRAMIENTO: HORMIGON ARMADO, MADERA, CANA, OTRO

SERVICIOS DEL LOTE: AGUA POTABLE, ELECTRICIDAD, GAS, TELEFONIA, TV CABLE, OTROS

REDES PUBLICAS EN LA VIA: AGUA POTABLE, ALCANTARILLADO, SERVICIO ELECTRICIDAD, ALUMBRADO PUBLICO

REDES PUBLICAS EN LA VIA: NO EXISTE, SI EXISTE

REDES PUBLICAS EN LA VIA: NO EXISTE, SI EXISTE

REDES PUBLICAS EN LA VIA: NO EXISTE, SI EXISTE

FORMA DE OCUPACION DEL LOTE

SIN EDIFICACION: 1, 2

CON EDIFICACION: 1, 2

USO DEL AREA SIN EDIFICACION: 1, 2, 3

SIN USO: 1, 2, 3

CONSTRUCCION: 1, 2, 3

OTRO USO: 1, 2, 3

NUMERO DE BLOQUES TERMINADOS: 1, 2, 3


NUMERO DE BLOQUES EN CONSTRUCCION: 1, 2, 3


TOTAL DE BLOQUES: 1, 2, 3

OBSERVACIONES: cano hasta por con...

canon hasta por con...

11.20/06/13
P. 24/06/13 15:00

Dirección de Avaluos Catastro y Registros		FORMULARIO DE RECLAMO  Muy Ilustre Municipio de SAN PABLO DE MANTA <small>Calle 9 y Av. 4 Telé: 2611-471 - 2611-479 Fax: 2611-714 Correo Electrónico: mimh@manta.gov.ec</small>	
Cedula			
Clave Catastral	4480802		
Nombre:	Hector G. Zumbado		
		Rubros:	
Impuesto Principal		Lubros	
Solar no Edificado			
Contribucion Mejoras			
Tasa de Seguridad		Aguatación	
Reclamo:			
Firma del Usuario		Fecha:	
Informe Inspector:			
Firma del Inspector		Fecha:	
Informe Tecnico:			
Firma del Técnico		Fecha: 27/06/13	
Informe de aprobacion:			
Firma del Director de Avaluos y Catastro		Fecha:	



Empresa Pública Municipal
Registro de la Propiedad de
Manta-EP

Avenida 4 y Calle 11


30385



Conforme a la solicitud Número: 95955, certifico hasta el día de hoy la Ficha Registral Número 30385:

INFORMACIÓN REGISTRAL

Fecha de Apertura: *lunes, 29 de agosto de 2011*
Parroquia: Santa Marianita
Tipo de Predio: Urbano
Cód.Catastral/Rol/Ident.Predial: 4480802000



LINDEROS REGISTRALES:

Lote No. 3. Signado con el número cinco guión cero dos (5-02) del Núcleo cinco (5), ubicado en la Urbanización Playa Alta, sitio la Travesía de la Parroquia Santa Marianita del Cantón Manta, con las siguientes medidas. FRENTE. En quince metros lineales (15,00) con la calle camino del Mar. POR ATRAS: En quince metros lineales con veinte centímetros lineales (15,20) con lote numero cuatro guión cero nueve (4-09) del núcleo cuatro (4).POR EL COSTADO DERECHO. En veinte y cinco metros lineales (25,00) con lote numero cinco guión cero tres (5-03).POR EL COSTADO IZQUIERDO: En veinte y cuatro metros lineales con treinta y siete centímetros lineales (24,37) con lote numero cinco guión cero uno (5-01) del Nucleo cinco (5) .AREA TOTAL: Trescientos setenta y seis con ochenta y seis metros cuadrados (376,86m2).SOLVENCIA EL LOTE DESCRITO TIENE VIGENTE GRAVAMEN .

RESUMEN DE MOVIMIENTOS REGISTRALES:

Libro	Acto	Número y fecha de inscripción		Folio Inicial
Compra Venta	Adjudicación	1.745	23/07/2002	15.637
Fideicomiso	Fideicomiso	13	07/07/2003	378
Compra Venta	Protocolización de Adjudicación	2.111	26/08/2005	28.832
Compra Venta	Compraventa	295	24/01/2006	3.540
Compra Venta	Protocolización de Adjudicación	758	27/03/2006	9.542
Compra Venta	Compraventa	1.701	02/08/2006	22.807
Fideicomiso	Fideicomiso	45	06/11/2006	1.441
Compra Venta	Unificación y Formación de Solar	202	17/01/2007	2.587
Compra Venta	Compraventa	1.341	23/05/2008	18.448
Planos	Planos	13	14/05/2009	168
Hipotecas y Gravámenes	Hipoteca Abierta	1.191	01/09/2011	20.737
Compra Venta	Compraventa	2.426	01/09/2011	41.374

MOVIMIENTOS REGISTRALES:

REGISTRO DE COMPRA VENTA

1 / 8 **Adjudicación**

Inscrito el : *martes, 23 de julio de 2002*
Tomo: 1 Folio Inicial: 15.637 - Folio Final: 15.642
Número de Inscripción: 1.745 Número de Repertorio: 3.265
Oficina donde se guarda el original: Notaría Cuarta
Nombre del Cantón: Manta
Fecha de Otorgamiento/Providencia: *jueves, 27 de junio de 2002*
Escritura/Juicio/Resolución:



Certificación impresa por: Ju/M

Ficha Registral: 30385

Página: 1 de 8

Inscrito el: 8
Tomado: 8
Número: 8
Of: 8

Fecha de Resolución:

a.- Observaciones:

Un lote de terreno ubicado en la zona Jome de la parroquia San Mateo superficie 5.4200has.

b.- Apellidos, Nombres y Domicilio de las Partes:

Calidad	Cédula o R.U.C.	Nombre y/o Razón Social	Estado Civil	Domicilio
Adjudicador	80-000000009302	Instituto Nacional de Desarrollo Agrario I N		Manta
Adjudicatario	13-03289902	Bravo Tuarez Felix Agustin	Soltero	Manta

2 / 2 **Fideicomiso**

Inscrito el: lunes, 07 de julio de 2003

Tomo: 1 Folio Inicial: 378 - Folio Final: 422

Número de Inscripción: 13 Número de Repertorio: 2.737

Oficina donde se guarda el original: Notaría Trigésima Quinta

Nombre del Cantón: Guayaquil

Fecha de Otorgamiento/Providencia: miércoles, 23 de abril de 2003

Escritura/Juicio/Resolución:

Fecha de Resolución:

a.- Observaciones:

El Fideicomitente transfiere, real y materialmente a título de Fideicomiso Mercantil, e Irrevocable, al FIDEICOMISO MERCANTIL DE ADMINISTRACION M- CERO DOS- CERO DIEZ CERO TRES MANTA, el derecho de dominio y la posesión material que tiene y ejerce sobre el bien inmueble ubicado en la zona denominada Jome de la parroquia San Mateo, con las medidas y linderos siguientes: Por el Norte, propiedad del Sr. Rafael Salgado con Setenta y nueve metros, rumbo Sur ochenta y ocho grados- cero cero minutos (R.S 88-00'E) y propiedad también del Sr. Rafael Salgado con ciento treinta y cuatro metros, rumbo sur setenta y ocho grados - cero cero minutos este (R.S 78-00'E, Por el Sur, propiedad de los herederos del Sr. Domingo Alonzo, con treinta metros, rumbo Sur, setenta y seis grados- cero cero minutos. Oeste (R. S 76-00'W: propiedad del Sr. José Holguín López con setenta y cinco metros, rumbo cero cinco grados- treinta minutos este (R. 05-30'E); propiedad del Sr. José Holguín López, con ciento cincuenta y ocho metros, rumbo norte cincuenta y seis grados- treinta minutos Oeste (R. N 56-30'W; Roberto Loayza con ciento dieciséis metros, rumbo norte cincuenta y seis grados treinta minutos Oeste (R. N. 56-30'W, por el Este: Propiedad del Sr. Roberto Loayza con cuarenta y cinco metros, rumbo treinta y un grados- cero cero minutos oeste (R. 31-00'W; Estero sin nombre con ciento cincuenta y siete metros, rumbo siguiendo su curso y propiedad de los herederos del Sr. Domingo Alonzo, con setenta y dos metros, rumbo Sur cero siete grados- cero cero minutos Oeste (R. 07-00'W, y por el Oeste, despeñadero con ciento diez metros, rumbo Norte treinta y dos grados cero cero minutos este (R. N 32-00'E. La administradora entrega a título de Comodato Precario, la custodia y tenencia del inmueble Fideicomitado al Sr. José Ricardo Estupiñán Ruilova, quien responderá ante la Administradora y ante los Beneficiarios por los daños o perjuicios que puedan derivarse del descuido en la custodia o el mal uso que le dé al inmueble fideicomitado.

b.- Apellidos, Nombres y Domicilio de las Partes:

Calidad	Cédula o R.U.C.	Nombre y/o Razón Social	Estado Civil	Domicilio
Beneficiario	17-03732337	Estupiñán Ruilova Jose Ricardo	Soltero	Manta
Constituyente	13-03289902	Bravo Tuarez Felix Agustin	Soltero	Manta
Fiduciario	80-000000006281	Administradora de Fondos de Inversiones y		Manta


c.- Esta inscripción se refiere a la(s) que consta(n) en:

Libro:	No.Inscripción:	Fec. Inscripción:	Folio Inicial:	Folio final:
Compra Venta	1745	23-jul-2002	15637	15642



8 Protocolización de Adjudicación

Inscrito el : viernes, 26 de agosto de 2005
Tomo: 1 Folio Inicial: 28.832 - Folio Final: 28.838
Número de Inscripción: 2.111 Número de Repertorio: 4.089
Oficina donde se guarda el original: Notaría Cuarta
Nombre del Cantón: Manta
Fecha de Otorgamiento/Providencia: viernes, 19 de agosto de 2005
Escritura/Juicio/Resolución: Dictada en Quito
Fecha de Resolución: miércoles, 20 de julio de 2005



a.- Observaciones:

Terreno ubicado en el Sitio Jome de la Provincia de Manabí Cantón Manta de la Parroquia Santa Marianita

b.- Apellidos, Nombres y Domicilio de las Partes:

Table with 5 columns: Calidad, Cédula o R.U.C., Nombre y/o Razón Social, Estado Civil, Domicilio. Rows for Adjudicador (Instituto Nacional de Desarrollo Agrario I N) and Adjudicatario (Zambrano Alava Angel Bolivar).

4 / 8 Compraventa

Inscrito el : martes, 24 de enero de 2006
Tomo: 1 Folio Inicial: 3.540 - Folio Final: 3.549
Número de Inscripción: 295 Número de Repertorio: 450
Oficina donde se guarda el original: Notaría Cuarta
Nombre del Cantón: Manta
Fecha de Otorgamiento/Providencia: martes, 13 de septiembre de 2005
Escritura/Juicio/Resolución:
Fecha de Resolución:

a.- Observaciones:


Quien compra y acepta Un lote de terreno desmembrado del adquirido en mayor extensión, ubicado en la Zona "Jome" parroquia Santa Marianita, Cantón Manta, y tiene los siguientes medidas y linderos, por el Frente trescientos veintiún metros veintiséis centímetros cuadrados mas veintiún metros veintitrés centímetros y despeñadero, por Atrás partiendo del costado derecho hacia el costado Izquierdo, con quince metros cincuenta y siete centímetros mas ángulo de ciento setenta y un grados sesenta y dos minutos y ciento veintiocho metros ochenta y nueve centímetros mas ángulo de ciento cuarenta y cinco grados treinta y dos minutos y treinta y cinco metros setenta y ocho centímetros mas ángulo de ciento treinta y nueve grados setenta y siete minutos mas treinta metros cuarenta y seis centímetros y mas ángulo de ciento veintinueve grados, veinticinco minutos y treinta y ocho metros sesenta centímetros mas ciento veintidós grados y ochenta metros ocho centímetros y estero, costado derecho, doscientos treinta y siete metros veinticinco centímetros y propiedad del vendedor Señor Ángel Zambrano, costado Izquierdo, ciento cuarenta y seis metros un centímetros y propiedad del Señor Félix Bravo , con una área total Sesenta mil m e t r o s c u a d r a d o s .

b.- Apellidos, Nombres y Domicilio de las Partes:

Table with 5 columns: Calidad, Cédula o R.U.C., Nombre y/o Razón Social, Estado Civil, Domicilio. Rows for Comprador (Erbs Estupiñan Jorge Luis) and Vendedor (Zambrano Alava Angel Bolivar).

c.- Esta inscripción se refiere a la(s) que consta(n) en:

Table with 5 columns: Libro, No. Inscripción, Fec. Inscripción, Folio Inicial, Folio final. Row for Compra Venta with values 2111, 26-ago-2005, 28832, 28838.



5 / 8 **Protocolización de Adjudicación**

Inscrito el : lunes, 27 de marzo de 2006
 Tomo: 1 Folio Inicial: 9.542 - Folio Final: 9.548
 Número de Inscripción: 758 Número de Repertorio: 1.418
 Oficina donde se guarda el original: Notaría Cuarta
 Nombre del Cantón: Manta
 Fecha de Otorgamiento/Providencia: martes, 21 de marzo de 2006
 Escritura/Juicio/Resolución: Quito
 Fecha de Resolución: miércoles, 15 de febrero de 2006



Inscrito el: 27/03/2006
 Tomo: 1
 Número: 758
 Of: 1.418

a.- Observaciones:

PROVIDENCIA DE ADJUDICACION N° 0602M04797.Lote N° 1, Zona La Travesia de la parroquia Santa Marianita del cantón Manta. Superficie: 16,1324 Has.

b.- Apellidos, Nombres y Domicilio de las Partes:

Calidad	Cédula o R.U.C.	Nombre y/o Razón Social	Estado Civil	Domicilio
Adjudicador	80-000000009302	Instituto Nacional de Desarrollo Agrario I N		Manta
Adjudicatario	13-09848107	Alonso Salgado Clara Erminda	Viudo	Manta

6 / 8 **Compraventa**

Inscrito el : miércoles, 02 de agosto de 2006
 Tomo: 1 Folio Inicial: 22.807 - Folio Final: 22.818
 Número de Inscripción: 1.701 Número de Repertorio: 3.577
 Oficina donde se guarda el original: Notaría Cuarta
 Nombre del Cantón: Manta
 Fecha de Otorgamiento/Providencia: jueves, 22 de junio de 2006
 Escritura/Juicio/Resolución:
 Fecha de Resolución:

a.- Observaciones:

Un lote de terreno desmembrado del adquirido en mayor extencion, ubicado en el Sitio "La Travesia", de la Parroquia Rural de Santa Marianita Canton Manta. Comprendido dentro de las siguientes medidas y linderos; FRENTE (ESTE) treinta y siete metros ochenta y cinco centímetros y carretera publica. ATRAS (OESTE) noventa y siete metros doce centímetros mas ciento veinticinco metros cuarenta centímetros mas ocho metros ochenta centímetros (total doscientos treinta y un metros treinta y dos centímetros) quebrada s/n. COSTADO DERECHO; (SUR); Doscientos setenta y seis metros mas angulo de noventa y ocho centímetros dieciocho minutos sesenta y nueve metros sesenta y seis centímetros y propiedad del señor Eugenio Calderon. COSTADO IZQUIERDO (NORTE); cuatrocientos setenta y ocho metros diez centímetros (en linea curva) terreno que se reserva la vendedora señora Clara Alonso Salgado. Con un área total de Veintisiete mil doscientos cuarenta y dos metros cuarenta y nueve centímetros cuadrados.

b.- Apellidos, Nombres y Domicilio de las Partes:

Calidad	Cédula o R.U.C.	Nombre y/o Razón Social	Estado Civil	Domicilio
Comprador	17-11390326	Erbs Estupiñan Jorge Luis	Soltero	Manta
Comprador	13-02280951	Zambrano Alava Angel Bolivar	Soltero	Manta
Vendedor	13-09848107	Alonso Salgado Clara Erminda	Viudo	Manta

c.- Esta inscripción se refiere a la(s) que consta(n) en:

Libro:	No. Inscripción:	Fee. Inscripción:	Folio Inicial:	Folio final:
Compra Venta	758	27-mar-2006	9542	9548



2 Fideicomiso

Inscrito el: Lunes, 06 de noviembre de 2006
Tomo: 1 Folio Inicial: 1.441 - Folio Final: 1.480
Número de Inscripción: 45 Número de Repertorio: 5.362
Oficina donde se guarda el original: Notaría Trigésima Quinta
Nombre del Cantón: Guayaquil
Fecha de Otorgamiento/Providencia: martes, 19 de septiembre de 2006



Escritura/Juicio/Resolución:

Fecha de Resolución:

a.- Observaciones:

Rectificación y Modificación de linderos, cesión de derechos de Beneficiario. El Sr. José Ricardo Estupiñán Ruilova se le denominara el BENEFICIARIO CEDENTE. Escritura Pública de Rectificación y Modificación de Linderos de un bien inmueble aportado al Fideicomiso Mercantil de Administración M- Cero Dos- Cero Diez. Cero Tres Manta, Cesión de Derechos de Beneficiario del Fideicomiso Mercantil de Administración M.- Cero. Dos- Cero Diez- Cero Tres Manta, que hace el Sr. José Ricardo Estupiñán Ruilova a favor del Sr. Jorge Luis Erbs Estupiñán, Terminación y Liquidación del Fideicomiso Mercantil de Administración Mercantil de Administración M- Cero- Dos Cero-Diez. Cero Tres Manta, que celebran el Sr. Jorge Luis Erbs Estupiñán y la Compañía Administradora de Fondos de Inversión y Fideicomisos BG. SA, se rectifican las medidas del bien aportado, quedando así: Área total o superficie de Cinco Hectáreas, cuatro mil doscientas diez milésimas de Has (5.4210) Por el Norte: Propiedad del Sr. Rafael Salgado con setenta y nueve metros, rumbo sur ochenta y ocho grados- cero cero minutos este (R. S 88-00' E) y propiedad también del Sr. Rafael Salgado con ciento treinta y cuatro metros, rumbo Sur setenta y seis grados- cero cero minutos este (R. S 76-00' E) Por el Sur: Propiedad de los herederos del Sr. Domingo Alonzo, con treinta metros, rumbo Sur Setenta y seis grados- Cero cero minutos oeste (R.S 76-00' W); propiedad del Sr. José Holguín López, con setenta y cinco metros, rumbo norte cero cinco grados- treinta minutos este (RN 05-30' E), propiedad del Sr. José Holguín López con ciento cincuenta y ocho metros, rumbo norte cincuenta y seis grados- treinta minutos oeste (R. N 56-30' W) Roberto Loayza con ciento dieciséis metros, rumbo norte cincuenta y seis grados, treinta minutos oeste (R. N 56-30' W) propiedad del Sr. Roberto Loayza con cuarenta y cinco metros, rumbo norte treinta y un grados cero cero minutos Oeste (RN. 31-00'W) Por el Este: Estero sin nombre con ciento cincuenta y siete metros, rumbo siguiendo su curso, y propiedad de los herederos del Sr. Domingo Alonzo con setenta y dos metros, rumbo sur cero siete grados- cero cero minutos oeste (R. S 07-00' W) y por el Oeste: Despeñadero con ciento diez metros, rumbo norte treinta y dos grados- cero cero minutos este (R. N 32-00' E). Se aclara que las estipulaciones aquí establecidas prevalecerán sobre las que se le opongan. El Sr. José Ricardo Estupiñán Ruilova, en calidad de beneficiario del Fideicomiso Mercantil de Administración M. Cero. Dos- Cero Diez- Cero- Tres Manta, cede a favor del SR. JORGE LUIS ERBS ESTUPIÑAN, la totalidad de los derechos fiduciarios de beneficiario que tiene sobre el Fideicomiso Mercantil de Administración M-Cero Dos- Cero Diez- Cero Tres Manta. Terminación y Liquidación del Fideicomiso Mercantil de Administración M- Cero Dos- Cero Diez- Cero Tres Manta: El Sr. Jorge Luis Erbs Estupiñán Beneficiario del mencionado Fideicomiso, restituye por medio de este instrumento el mencionado F i d e i c o m i s o , s o b r e e l p r e d i o d e s c r i t o .

b.- Apellidos, Nombres y Domicilio de las Partes:

Calidad	Cédula o R.U.C.	Nombre y/o Razón Social	Estado Civil	Domicilio
Beneficiario	17-03732337	Estupiñán Ruilova Jose Ricardo	Casado(*)	Manta
Cesionario	17-11390326	Erbs Estupiñan Jorge Luis	Soltero	Manta
Constituyente	13-03289902	Bravo Tuarez Felix Agustin	Soltero	Manta
Fiduciario	80-000000055710	Compañía Administradora de Fondos de Inv		Manta

c.- Esta inscripción se refiere a la(s) que consta(n) en:

Libro:	No. Inscripción:	Fec. Inscripción:	Folio Inicial:	Folio final:
Fideicomiso	13	07-jul-2003	378	422

8 / **8 Unificación y Formación de Solar**

Inscrito el : miércoles, 17 de enero de 2007
 Tomo: 1 Folio Inicial: 2.587 - Folio Final: 2.607
 Número de Inscripción: 202 Número de Repertorio: 301
 Oficina donde se guarda el original: Notaría Cuarta
 Nombre del Cantón: Manta
 Fecha de Otorgamiento/Providencia: jueves, 07 de diciembre de 2006
 Escritura/Juicio/Resolución:
 Fecha de Resolución:



Inscrito el
 Tomo:
 Número:

a.- Observaciones:

De conformidad con el Certificado emitido por la Dirección de Planificación Urbana que se adjunta al protocolo como documento habilitante, y por encontrarse contiguos, UNIFICAN los CUATRO predios descritos anteriormente, ubicados en la zona JOME, sitio LA TRAVESIA, de la Parroquia Rural Santa Marianita, del Cantón Manta, de tal forma que unidos entre si forman un solo cuerpo cierto.

b.- Apellidos, Nombres y Domicilio de las Partes:

Calidad	Cédula o R.U.C.	Nombre y/o Razón Social	Estado Civil	Domicilio
Propietario	17-11390326	Erbs Estupiñan Jorge Luis	Soltero	Manta
Propietario	13-02280951	Zambrano Alava Angel Bolivar	Soltero	Manta

c.- Esta inscripción se refiere a la(s) que consta(n) en:

Libro:	No. Inscripción:	Fec. Inscripción:	Folio Inicial:	Folio final:
Compra Venta	295	24-ene-2006	3540	3549
Compra Venta	1745	23-jul-2002	15637	15642
Compra Venta	1701	02-ago-2006	22807	22818
Compra Venta	2111	26-ago-2005	28832	28838
Fideicomiso	13	07-jul-2003	378	422
Fideicomiso	45	06-nov-2006	1441	1480

9 / **8 Compraventa**

Inscrito el : viernes, 23 de mayo de 2008
 Tomo: 32 Folio Inicial: 18.448 - Folio Final: 18.462
 Número de Inscripción: 1.341 Número de Repertorio: 2.585
 Oficina donde se guarda el original: Notaría Cuarta
 Nombre del Cantón: Manta
 Fecha de Otorgamiento/Providencia: miércoles, 07 de mayo de 2008
 Escritura/Juicio/Resolución:
 Fecha de Resolución:

a.- Observaciones:

Lotes de terrenos que unidos entre si forman uno solo, ubicado en la Zona Jome, sitio La Travesia, parroquia Santa Marianita del Cantón Manta., La Compañía Compradora representada por la Srta. Josefina Maria Gentile

C u e s t a

b.- Apellidos, Nombres y Domicilio de las Partes:

Calidad	Cédula o R.U.C.	Nombre y/o Razón Social	Estado Civil	Domicilio
Comprador	80-0000000003209	Compañía Madison Inversiones Del Sur S A		Manta
Vendedor	17-11390326	Erbs Estupiñan Jorge Luis	Soltero	Manta
Vendedor	13-02280951	Zambrano Alava Angel Bolivar	Soltero	Manta

c.- Esta inscripción se refiere a la(s) que consta(n) en:

Libro:	No. Inscripción:	Fec. Inscripción:	Folio Inicial:	Folio final:
Compra Venta	202	17-ene-2007	2587	2607



1 Planos

Inscrito el : jueves, 14 de mayo de 2009

Tomo: 1 Folio Inicial: 168 - Folio Final: 187
Número de Inscripción: 13 Número de Repertorio: 2.735
Oficina donde se guarda el original: Notaría Primera

Nombre del Cantón: Manta

Fecha de Otorgamiento/Providencia: viernes, 09 de enero de 2009

Escritura/Juicio/Resolución:

Fecha de Resolución:

a.- Observaciones:

Acta Entrega Recepción de Áreas Sociales y Verdes y en garantías que hace la Compañía Madison de Inversiones del Sur Sociedad Anónima, representado por el Sr. José Ricardo Estupiñán Ruilova a favor de Ilustre Municipalidad de Manta. De la Urbanización denominada PLAYA ALTA Local destinados para áreas comunales o verdes, Área comunal No. 1 Núcleo 0. Sup. 8-028.74M2 Área comunal No. 2. Núcleo 0, Área total 1995,40 M2. Área comunal No. 3 Núcleo 0 Área total 2.023,20 M2, Área comunal. No. 4, núcleo 1 área total 1043,40 M2, Área comunal No. 5, Núcleo 2, Área total 1.083,20 m2. Área comunal No. 6 núcleo 3, Área total No. 1.245,44 M2, Área comunal No. 7 Núcleo 4 Área total 629,19M2, Área comunal No.8 núcleo 4, área total 104,39m2 Área comunal No. 9 núcleo 5 y 6 área total 289,74M2, Área comunal No. 10 Núcleos 5 y 6 área total 159,35 M2.Área comunal No. 1.Núcleos 5 y 6 Área total 573,99 M2. Área comunal No.12 Núcleos 6, 7, y 8, Área total 1930,07m2. Área comunal No.13.Área Verde General Área total 28.545,45 M2. Total de áreas verdes comunales 47.651,39 M2 Áreas destinadas para Garantías: Del núcleo 0, 13 lotes que son desde el 0.05 al 0.17 Con un área de 7.473,03m2. Del núcleo 1. 7 lotes que solo desde el 1-01 al No. 1-07 con un área de 2.750,00M2. Del núcleo 8: 7 lotes que son desde el No. 8-01 al No. 8-03, No. 8-05, No. 5, 8-06, No. 8-08 y No. 8-09 con un área de 8.273,39 m2. Del núcleo 9: 33 lotes que son desde el No. 9-54 al No. 9-86, con un área total de 12.982,81M2. Área total de los 60 lotes en Garantías 31.479,23 M2. Con fecha Agosto 29 del 2011, se encuentra Oficio Recibo en la que libera de las áreas en Garantía sobre varios lotes de terrenos de la Urbanización Campo Club Playa Alta, de propiedad de la Compañía Madison de Inversiones del Sur, en la que el Gobierno Autónomo Descentralizado Municipal del Cantón Manta, libera de las garantías los siguientes lotes: Lote No. 0-06 con un área de 547,37 m2.lote No. 0-07 con un área de 504,43 M2. Lote No. 0-08. Con un área de 483.45M2. Lote N.- 0-09 con un área de 502,46 M2. Lote No. 0-11 con un área de 717,64M2, Lote 1.01 con un área de 500, M2, Lote 1-02 con un área de 500M2, Lote 1-03 con un área de 350, M2, Lote 1-04, con un área de 350, M2, Lote 1-05 con un área de 350M2, Lote 1-06. Área de 350,M2, Lote 1-07 Área de 350M2, Lote 8-05 con un área de 858,44M2 Lote 8-06 Área de 1.255,43M2, Lote 8-08 Área de 805,20M2.Lote 8-09 con un área de 704,M2, Lote 9-54 Área de 415,60m2, Lote 9-55 Área de 212,83M2, Lote 9-56 Área de 191,84M2, Lote 9-57 Área de 257,26M2 Lote 9-58 Área de 290,80 M2, Lote 9-59 Área de 304,08M2, Lote 9-60 Área de 312,50m2, Lote 9-61 Área de 572,86 M2 ,Lote 9-62 Área de 35,15M2, Lote 9-63 con un Área de 215,41M2, Lote 9-64 con un área de 307,73 M2, Lote 9-65 Área de 318,57m2, Lote 9-66 Área de 320,53M2, Lote 9-67 Área de 308,37M2, Lote 9-68 con un área de 312,50m2, Lote 9-69 Con un área de 715,08 M2, Lote 9-70 Área de 407,52M2, Lote 9-71 Área de 522,98 M2, Lote 9-72 Área de 417,94M2, Lote 9-73 Área de 327,85M2, Lote 9-74. Área de 278,09 M2, Lote 9-75 Área de 402,88 M2. Of. No. 379. ALC. M. JEB. Manta, Agosto 25 del 2011.

b.- Apellidos, Nombres y Domicilio de las Partes:

Calidad	Cédula o R.U.C.	Nombre y/o Razón Social	Estado Civil	Domicilio
Propietario	80-000000003209	Compañía Madison Inversiones Del Sur S A		Manta
Urbanización	80-0000000026470	Urbanizacion Playa Alta		Manta

c.- Esta inscripción se refiere a la(s) que consta(n) en:

Libro:	No.Inscripción:	Fec. Inscripción:	Folio Inicial:	Folio final:
Compra Venta	1341	23-may-2008	18448	18462



TOTAL
Libro
Fideicomiso
Plz

11 / 1 **Hipoteca Abierta**

Inscrito el : **jueves, 01 de septiembre de 2011**
Tomo: **40** Folio Inicial: **20.737** - Folio Final: **20.767**
Número de Inscripción: **1.191** Número de Repertorio: **5.124**
Oficina donde se guarda el original: **Notaría Primera**
Nombre del Cantón: **Manta**
Fecha de Otorgamiento/Providencia: **martes, 30 de agosto de 2011**
Escritura/Juicio/Resolución:



Fecha de Resolución:

a.- Observaciones:

Hipoteca Abierta de tres lotes de terrenos. Primero lote.- signado con el numero nueve guion veinte y siete (9-27) del Nucleo Nueve (9) ubicado en la Urbanizacion Playa Alta sitio la travesia de la parroquia Santa Marianita. Segundo lote.- signado con el numero nueve guion cuarenta y ocho (9-48) del nucleo nueve (9) ubicado en la Urbanizacion Playa Alta sitio la travesia de la parroquia Santa Marianita. Tercer lote.- signado con el numero cinco guion cero dos (5-02) del Nucleo cinco (5) ubicado en la Urbanizacion Playa Alta sitio La Travesia de la parroquia Santa Marianita.

b.- Apellidos, Nombres y Domicilio de las Partes:

Calidad	Cédula o R.U.C.	Nombre y/o Razón Social	Estado Civil	Domicilio
Acreeedor Hipotecario	80-000000000223	Cooperativa de Ahorro y Credito 15 de Abri		Manta
Deudor Hipotecario	80-0000000054297	Fideicomiso Health & Truth Group		Manta

c.- Esta inscripción se refiere a la(s) que consta(n) en:

Libro:	No. Inscripción:	Fec. Inscripción:	Folio Inicial:	Folio final:
Compra Venta	2426	01-sep-2011	41374	41405

12 / 8 **Compraventa**

Inscrito el : **jueves, 01 de septiembre de 2011**
Tomo: **81** Folio Inicial: **41.374** - Folio Final: **41.405**
Número de Inscripción: **2.426** Número de Repertorio: **5.123**
Oficina donde se guarda el original: **Notaría Primera**
Nombre del Cantón: **Manta**
Fecha de Otorgamiento/Providencia: **martes, 30 de agosto de 2011**
Escritura/Juicio/Resolución:

Fecha de Resolución:

a.- Observaciones:

Compraventa de tres lotes de terrenos. Primero lote.- signado con el numero nueve guion veinte y siete (9-27) del Nucleo Nueve (9) ubicado en la Urbanizacion Playa Alta sitio la travesia de la parroquia Santa Marianita. Segundo lote.- signado con el numero nueve guion cuarenta y ocho (9-48) del nucleo nueve (9) ubicado en la Urbanizacion Playa Alta sitio la travesia de la parroquia Santa Marianita. Tercer lote.- signado con el numero cinco guion cero dos (5-02) del Nucleo cinco (5) ubicado en la Urbanizacion Playa Alta sitio La Travesia de la parroquia S a n t a M a r i a n i t a .

b.- Apellidos, Nombres y Domicilio de las Partes:

Calidad	Cédula o R.U.C.	Nombre y/o Razón Social	Estado Civil	Domicilio
Comprador	80-0000000054297	Fideicomiso Health & Truth Group		Manta
Vendedor	80-0000000003209	Compañía Madison Inversiones Del Sur S A		Manta

c.- Esta inscripción se refiere a la(s) que consta(n) en:

Libro:	No. Inscripción:	Fec. Inscripción:	Folio Inicial:	Folio final:
Planos	13	14-may-2009	168	187



TOTAL DE MOVIMIENTOS CERTIFICADOS:

Libro	Número de Inscripciones	Libro	Número de Inscripciones
Fideicomiso	2	Hipotecas y Gravámenes	1
Planos	1		
Compra Venta	8		

Los movimientos Registrales que constan en esta Ficha son los únicos que se refieren al predio que se certifica.

Cualquier enmendadura, alteración o modificación al texto de este certificado lo invalida.

Emitido a las: 12:04:30 del miércoles, 19 de junio de 2013

A petición de: *Sa. Guillermo Usc Montenegro*

Elaborado por: *Julma* Lourdes Macías Suárez
131136755-9



Validez del Certificado 30 días, Excepto que se diera un traspaso de dominio o se emitiera un gravamen.



El interesado debe comunicar cualquier error en este Documento al Registrador de la Propiedad.



CORPORACIÓN NACIONAL DE ELECTRICIDAD
REGIONAL MANABI

Manta, 17 de Junio del 2013

CERTIFICACIÓN

A petición del interesado, tengo a bien CERTIFICAR, que el FIDEICOMISO HEALT & TRUTH con número de RUC 1791811585001, no se encuentra registrado en el sistema comercial SICO, como usuario de CNEL REGIONAL MANABI, la misma que no tiene deuda con esta empresa.

El interesado puede hacer uso de la presente CERTIFICACION para sus intereses.

Atentamente,


LORENA BAEZ QUELAL

ATENCION AL CLIENTE

CNEL S.A.
ATENCION AL CLIENTE

Lorena

C.C. Atención al cliente