

MODO DE PROPIEDAD

UN SOLO PROPIETARIO
 HERENCIA INDIVISA
 VARIOS PROPIETARIOS

TEMENCA DE LA PROPIEDAD

OCUPA SOLO EL PROPIETARIO EN ARRENDAMIENTO PARCIAL
 EN ARRENDAMIENTO TOTAL
 OTROS (ESPECIFICAR)

DATOS DEL PROPIETARIO

PERSONERÍA: SAUTAYA RIQUENA SEGUNDO TALLUTO YE
 APELLIDOS: SAUTAYA RIQUENA SEGUNDO TALLUTO YE
 NOMBRES: SAUTAYA RIQUENA SEGUNDO TALLUTO YE
 CÉDULA DE IDENTIDAD O RUC: 1303352255
 CODIGO: 1303 5968 88
 TÍTULO DE PROPIEDAD: 310
 FECHA: 14/11/13

DATOS DE LA CONSTRUCCION (SOLO BLOQUES TERMINADOS)

| MATERIALES | ENTRE PISO INTERIOR O CONTRAPISO | | PISO | | ENTRE PISO SUPERIOR TECHICO O CUBIERTA | | TUBERIAS | | VENTANAS | | AGUA | | ELECTRICIDAD | | EQUIPO ESPECIAL | | ESTADO DE CONSERVACION GENERAL | | AÑO DE CONSTRUCCION O RECONSTRUCCION |
|-------------------|----------------------------------|-----------|----------|-----------|--|-----------|----------|-----------|-------------------|-----------|-------------|-----------|--------------|-----------|--------------------|-----------|--------------------------------|-----------|--------------------------------------|
| | TIPO | CONDICION | TIPO | CONDICION | TIPO | CONDICION | TIPO | CONDICION | TIPO | CONDICION | TIPO | CONDICION | TIPO | CONDICION | TIPO | CONDICION | TIPO | CONDICION | |
| caña | | | tierra | | caña | | no tiene | | no tiene | | no tiene | | no tiene | | no tiene | | buena | | 83 |
| madera | | | grader | | cedente | | si tiene | | caña | | sobrepuetas | | sobrepuetas | | disc na | | regular | | 84 |
| ladrillo o piedra | | | ladrillo | | madera | | no tiene | | madera y vidrio | | empotradas | | empotradas | | cuadro de máquinas | | buena | | 85 |
| hormigon armado | | | piedra | | hormigon armado | | no tiene | | bloque ornamental | | | | | | | | regular | | 86 |
| metal | | | hormigon | | hormigon armado | | no tiene | | aluminio | | | | | | | | buena | | 87 |
| | | | | | cerámica | | no tiene | | madera fina | | | | | | | | regular | | 88 |
| | | | | | carquest o m. ayólica | | no tiene | | aluminio de color | | | | | | | | buena | | 89 |
| | | | | | porcelanato | | no tiene | | | | | | | | | | regular | | 90 |
| | | | | | hormigon armado | | no tiene | | | | | | | | | | buena | | 91 |
| | | | | | teja | | no tiene | | | | | | | | | | regular | | 92 |
| | | | | | | | no tiene | | | | | | | | | | buena | | 93 |
| | | | | | | | no tiene | | | | | | | | | | regular | | 94 |
| | | | | | | | no tiene | | | | | | | | | | buena | | 95 |
| | | | | | | | no tiene | | | | | | | | | | regular | | 96 |
| | | | | | | | no tiene | | | | | | | | | | buena | | 97 |
| | | | | | | | no tiene | | | | | | | | | | regular | | 98 |
| | | | | | | | no tiene | | | | | | | | | | buena | | 99 |
| | | | | | | | no tiene | | | | | | | | | | regular | | 100 |
| | | | | | | | no tiene | | | | | | | | | | buena | | 101 |
| | | | | | | | no tiene | | | | | | | | | | regular | | 102 |
| | | | | | | | no tiene | | | | | | | | | | buena | | 103 |
| | | | | | | | no tiene | | | | | | | | | | regular | | 104 |
| | | | | | | | no tiene | | | | | | | | | | buena | | 105 |
| | | | | | | | no tiene | | | | | | | | | | regular | | 106 |
| | | | | | | | no tiene | | | | | | | | | | buena | | 107 |
| | | | | | | | no tiene | | | | | | | | | | regular | | 108 |
| | | | | | | | no tiene | | | | | | | | | | buena | | 109 |
| | | | | | | | no tiene | | | | | | | | | | regular | | 110 |
| | | | | | | | no tiene | | | | | | | | | | buena | | 111 |
| | | | | | | | no tiene | | | | | | | | | | regular | | 112 |
| | | | | | | | no tiene | | | | | | | | | | buena | | 113 |
| | | | | | | | no tiene | | | | | | | | | | regular | | 114 |
| | | | | | | | no tiene | | | | | | | | | | buena | | 115 |
| | | | | | | | no tiene | | | | | | | | | | regular | | 116 |
| | | | | | | | no tiene | | | | | | | | | | buena | | 117 |
| | | | | | | | no tiene | | | | | | | | | | regular | | 118 |
| | | | | | | | no tiene | | | | | | | | | | buena | | 119 |
| | | | | | | | no tiene | | | | | | | | | | regular | | 120 |
| | | | | | | | no tiene | | | | | | | | | | buena | | 121 |
| | | | | | | | no tiene | | | | | | | | | | regular | | 122 |
| | | | | | | | no tiene | | | | | | | | | | buena | | 123 |
| | | | | | | | no tiene | | | | | | | | | | regular | | 124 |
| | | | | | | | no tiene | | | | | | | | | | buena | | 125 |
| | | | | | | | no tiene | | | | | | | | | | regular | | 126 |
| | | | | | | | no tiene | | | | | | | | | | buena | | 127 |
| | | | | | | | no tiene | | | | | | | | | | regular | | 128 |
| | | | | | | | no tiene | | | | | | | | | | buena | | 129 |
| | | | | | | | no tiene | | | | | | | | | | regular | | 130 |

AVANZO TOTAL DE LA PROPIEDAD (en centavos)

FECHA: _____ NOMBRE DEL EMPADRONADOR: _____ FIRMA: _____

AVANZO DE LA PROPIEDAD (en centavos)

FECHA: _____ NOMBRE DEL SUPERVISOR: _____ FIRMA: _____

AVANZO DE LA PROPIEDAD (en centavos)

FECHA: _____ NOMBRE DEL REVISOR DE CUADRO: _____ FIRMA: _____

AVANZO DE LA PROPIEDAD (en centavos)

FECHA: _____ NOMBRE DEL SUPERVISOR DE OBRAS: _____ FIRMA: _____




OBSERVACIONES:



Ab. Raúl Eduardo González Melgar

Notaría 3^{era}
de Manta

Nº _____ S/N _____



PRIMER TESTIMONIO DE LA ESCRITURA DE PROTOCOLIZACION DE PROVIDENCIA DE ADJUDICACION.

OTORCANTES: M.A.G.A.P.
A FAVOR DE MARIA REYES POSLIGUA . Y SEGUNDO SANTAANA RIVERA .



USD\$25.27
Noviembre 14 del 2013

MANTA,



GOBIERNO NACIONAL
 DE LA REPÚBLICA
 DEL ECUADOR



Instituto de
 Agricultura, Ganadería,
 Acuicultura y Pesca

SUBSECRETARÍA DE TIERRAS
 Y REFORMA AGRARIA

PROVIDENCIA DE ADJUDICACIÓN No. 1307M02428

PROVINCIA: MANABI CANTÓN: MANTA PARROQUIA: SAN LORENZO
 SECTOR: EL HABRA LOTE No.: S/N SUPERFICIE: 0.0702 HAS
 UBICADO EN S/N O NOMBRE: S/N
 DISTRITO: OCCIDENTAL PROYECTO:

SUBSECRETARÍA DE TIERRAS Y REFORMA AGRARIA

1. Guayaquil, 19 de Julio del 2013 a las 18:02:10 VISTOS.- REYES POSLIGUA MARIA FLORA, SANTANA RIVERA SEGUNDO JACINTO con cédula(s) de ciudadanía número(s) 1303752255, 1303996688 de nacionalidad(es) ECUATORIANA de estado(s) civil(es) SOLTERO, SOLTERO conforme señala(n) el(los) interesado(s), quien(es) ha(n) presentado la Solicitud tramitada con el expediente N° 1307M02428, para obtener la adjudicación del lote de terreno cuyas características y ubicación se detallan a continuación:

PROVINCIA: MANABI CANTÓN: MANTA PARROQUIA: SAN LORENZO
 SECTOR: EL HABRA LOTE No.: S/N SUPERFICIE: 0.0702 HAS
 O NOMBRE: S/N

2. El predio es patrimonio del Ministerio de Agricultura, Ganadería, Acuacultura y Pesca - Subsecretaría de Tierras y Reforma Agraria según Decreto Ejecutivo No. 373 del 28 de mayo del 2010 - L.D.A. Y LEY TIERRAS BALDIAS ART. 1, NUMERAL 1 Proclavizada e inscrita en el Registro de Propiedad del Cantón: el

3. El precio para la adjudicación de la tierra objeto de esta providencia, es el siguiente:

| | PRECIO UNITARIO | | TOTAL |
|------------------------------|-----------------|--------------|-----------------|
| Tierra, por HAS. | \$ 0.00 | X 0.0702 HAS | \$ 25.27 |
| Linderación y/o verificación | | | \$ 0.00 |
| Intereses | 0 % | | \$ 0.00 |
| Mejoras | | | \$ 0.00 |
| PRECIO TOTAL | | | \$ 25.27 |


SON: VEINTICINCO DOLARES CON VEINTISIETE CENTAVOS.

El avalúo de la tierra y mejoras lo fijó: RESOLUCION ADMINISTRATIVA N° 06 DEL 09-03-2005

4. Para la cancelación de la cantidad señalada en el numeral 3, el (los) peticionario(s) acepta(n) la siguiente forma de pago:

| DEPÓSITO POR TIERRA | | |
|---|-------------|-----------------|
| Comprobante ingreso y/o Recibo Caja Gral.No(s). | FECHA(S) | VALOR(ES) |
| #5516 | 31-Mar-2013 | \$ 25.27 |
| DEPÓSITO POR LINDERACIÓN Y/O VERIFICACIÓN | | |
| ----- | ----- | \$ 0.00 |
| DEPÓSITO POR MEJORAS | | |
| ----- | ----- | \$ 0.00 |
| TOTAL PAGADO | | \$ 25.27 |

Nº 0089132



5. Por haber cumplido los requerimientos legales ADJUDICASE a: REYES POSLIGUA MARIA FLORA, SANTANA RIVERA SEGUNDO JACINTO el lote de terreno ya expresado, con la superficie que se deja establecida y con los linderos constantes en el informe de linderación No. S/N de fecha 29 DE ENERO DEL 2013 y que a continuación se detalla:

NORTE: DEL P01 A P02 21.0 METROS CON CALLE PUBLICA S/N SIGUIENDO SU TRAZADO

SUR: DEL P03 A P04 23.3 METROS RUMBO N 84 34 59 W CON ESEQUIEL CALDERON


ESTE: DEL P02 A P03 32.2 METROS RUMBO S 01 36 04 W CON BILLU SANTANA ALARCON

OESTE: DEL P04 A P05 22.2 METROS CON CALLEJON PUBLICO S/N SIGUIENDO SU TRAZADO DEL P05 A P01 8.2 METROS CON CALLEJON PUBLICO S/N SIGUIENDO SU TRAZADO

SE ADJUNTA COPIA DEL PLANO, INFORME DE LINDERACIÓN Y PLAN DE MANEJO

6. La presente Adjudicación se revertirá por el incumplimiento de las siguientes obligaciones: A) Que el adjudicatario impida el libre acceso o tránsito por las servidumbres que hubiere o que estableciere La Subsecretaría de Tierras y Reforma Agraria u otra autoridad competente. B) Que el adjudicatario no cumpla el plan de manejo sustentable del área aprobado por La Subsecretaría de Tierras y Reforma Agraria o el Ministerio del Ambiente (MAE), según el caso. C) Por dolo es decir por engaño, fraude o trampa que distorsione o provoque equivocación a los servidores públicos que deben informar o decidir sobre la Adjudicación. Se entenderá la misma causal cuando el dolo provenga de los servidores públicos que intervengan en el trámite. La apreciación del dolo será probada dentro del trámite de reversión a la Adjudicación, sin perjuicio de la acción, ante el Tribunal de lo Contencioso Administrativo.

7. Esta adjudicación no da derecho a Saneamiento por Evicción y se realiza en relación a la cabida; sin embargo de lo cual, si la superficie fuere mayor a la expresada en esta providencia, el exceso continuará perteneciendo al Estado, que dispondrá libremente aún cuando estuviere cultivado, pero si la superficie fuere inferior a la expresada, ello no da derecho al adjudicatario para formular ninguna reclamación, debiendo conformarse con la superficie que existiere.



GOBIERNO NACIONAL
DE LA REPÚBLICA
DEL ECUADOR



SUBSECRETARÍA DE TIERRAS
Y REFORMA AGRARIA

PROVIDENCIA DE ADJUDICACIÓN No.: 1307M02428 EXPEDIENTE No.: 1307M02428

| | | |
|----------------------|---------------|-------------------------|
| PROVINCIA: MANABI | CANTÓN: MANTA | PARRÓQUIA: SAN LORENZO |
| SECTOR: EL HABRA | LOTE No.: S/N | SUPERFICIE: 0.0702 HIAS |
| UBICADO EN S/N | O NOMBRE: S/N | |
| DISTRITO: OCCIDENTAL | PROYECTO: | |

8. La Subsecretaría de Tierras y Reforma Agraria se reserva el derecho de verificar técnicamente la cabida y linderos del predio adjudicado.

9. Mientras el adjudicatario no cumpla el plan de manejo en el plazo establecido, no podrá enajenar el predio.

10. Cuando se ha producido transferencia de dominio a favor de terceros la adjudicación puede ser objeto de reversión por las mismas causas que habrían afectado al adjudicatario original. Los terceros adquirentes necesariamente se subrogarán en los derechos y obligaciones del adjudicatario.

11. El adjudicatario o quien lo subrogue en el derecho de dominio no podrá alegar plazo total pendiente en caso de incumplimiento del plan de manejo aprobado para la adjudicación, que haya considerado plazos parciales.

12. En caso de revertirse esta adjudicación, el predio volverá al estado anterior libre de todo gravamen aunque estuviere en poder de terceros a cualquier título, quienes deberán atenerse a la resolución dictada.

13. El adjudicatario deberá entregar a La Subsecretaría de Tierras y Reforma Agraria en un plazo máximo de 120 días después de la fecha de entrega de la Providencia de Adjudicación, una copia auténtica debidamente protocolizada e inscrita en el respectivo Registro de la Propiedad. De no hacerlo, se podrá dejar sin efecto o se resolverá la misma, según sea el caso.

La presente providencia, una vez anotada en el Registro Catastral General de tierras de La Subsecretaría de Tierras y Reforma Agraria, protocolícese en una Notaría Pública, e inscribese en el Registro de la Propiedad Cantonal correspondiente, conjuntamente con el plano y el plan de manejo que forman parte de esta Adjudicación, a costa del adjudicatario.

NOTIFÍQUESE y CÚMPLASE...




Nº 0089132

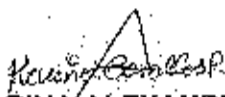


REYES POSLIGUA MARIA FLORA, SANTANA RIVERA SEGUNDO JACINTO

1307M02428



AB. MINERVA ALEXANDRA ESCALANTE ALVARADO
DIRECTORA DISTRITO OCCIDENTAL (E)
SUBSECRETARIA DE TIERRAS Y REFORMA AGRARIA

CERTIFICO.-


AB. KARINA ALEXANDRA CEVALLOS RODRIGUEZ
SECRETARIA AD-HOC DISTRITO OCCIDENTAL
SUBSECRETARIA DE TIERRAS Y REFORMA AGRARIA

La presente providencia queda anotada en esta fecha en el Registro Catastral General de Tierras de
La Subsecretaría de Tierras y Reforma Agraria en el Folio No. 123 Tomo No. 7100
Guayaquil, 31-07-2013

CERTIFICO.-


AB. KARINA ALEXANDRA CEVALLOS RODRIGUEZ
SECRETARIA AD-HOC DISTRITO OCCIDENTAL
SUBSECRETARIA DE TIERRAS Y REFORMA AGRARIA

ELABORADO POR: KAREN NOEMI ALVARADO HOLGUIN


ESTADO LIBRE ASOCIADO DE PUERTO RICO
GOBIERNO
SECRETARÍA DE ESTADO
12/23/2023

SECRETARÍA DE ESTADO

44-88888



17271
EMPRESA CIVIL DE PUERTO RICO
MINISTERIO DE ECONOMÍA Y FINANZAS
DE PUERTO RICO
SAN JUAN, PUERTO RICO



005

005 - 0038

1303900000

NUMERO DE CERTIFICADO

CIEN

SANTANA RIVERA LEGUINDE, L. RIVERA

FECHA: 12/23/2023
PRESENCIA: DIRECTOR GENERAL
PRIMA: PRESIDENTE
CANTON: SAN JUAN
EL PRESIDENTE DE LA SINTA



CIUDADANIA 130375225-5
REYES POSLIGUA MARIA FLORA
MANABI/MANTA/CANTON
29 AGOSTO 1960
001 0025 00098 F
MANABI/MANTA
1960



[Handwritten signature]

REPUBLICA DEL ECUADOR
SECRETARIA DE INTERIORES
SECRETARIA DE REGISTRO Y CONTROL CIVIL
MANTA
0716459



REPUBLICA DEL ECUADOR
SECRETARIA NACIONAL DE REGISTRO Y CONTROL CIVIL
SECRETARIA GENERAL DE REGISTRO Y CONTROL CIVIL
SECRETARIA GENERAL DE REGISTRO Y CONTROL CIVIL

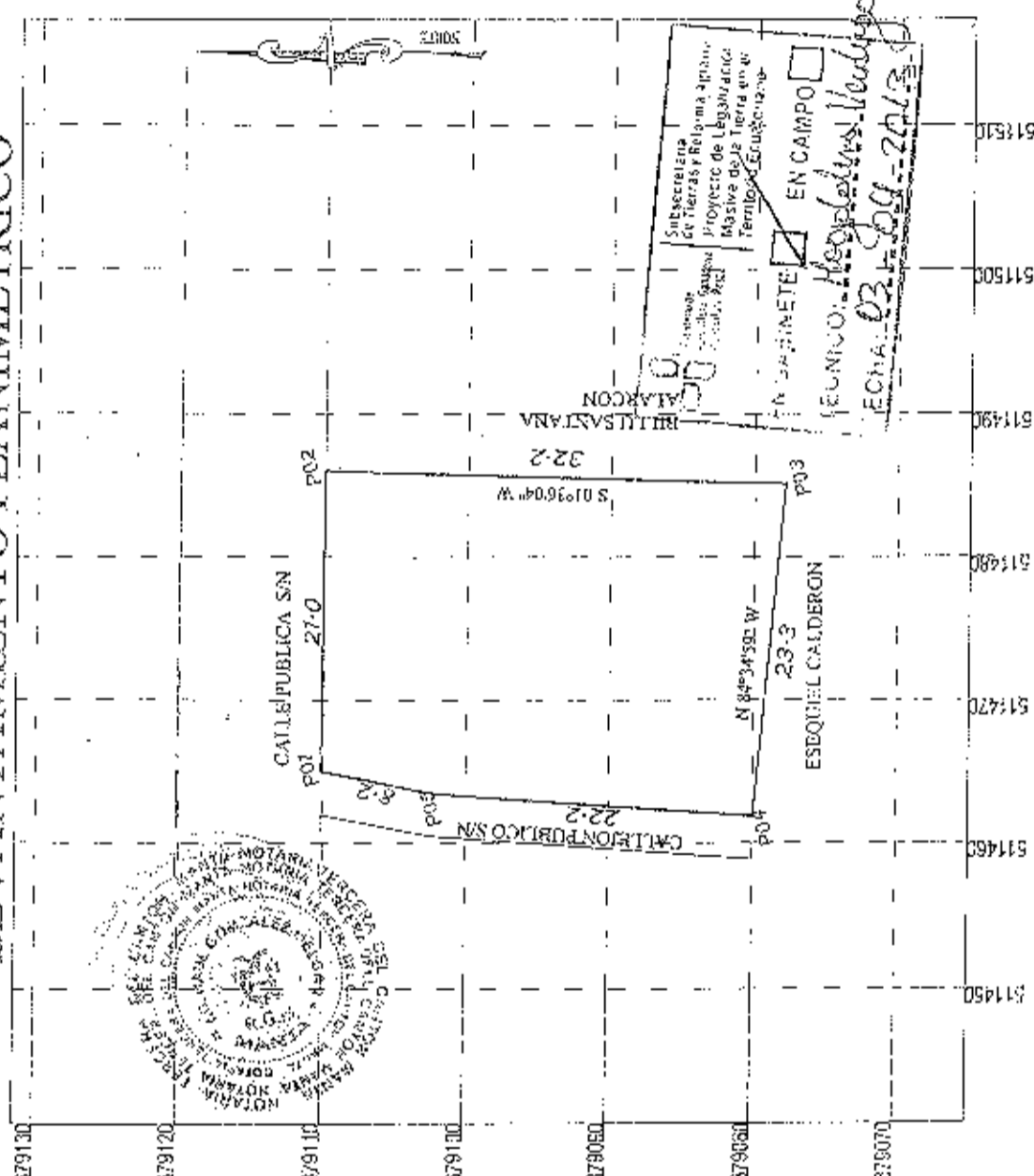
003
003-0282 1303752255
NUMERO DE CERTIFICADO CÉDULA
REYES POSLIGUA MARIA FLORA

MANABI
PROVINCIA MANTA
CANTON MANTA

CIRCUNSCRIPCION 2
SAN LORENZO
PARRISIA
ZONA

[Handwritten signature]
PRESIDENTE DE LA JUNTA

LEVANTAMIENTO PLANIMETRICO



ESCALA GRAFICA



SISTEMA REFERENCIAL
FORMATO DE POSICIONAMIENTO GDM
DATUM DE MAPA SCS 84
ZONA 17 - SUR

ESCALA: 1:500
AREA: 0.0702 Ha.

CARTA CARTOGRAFICA:
SAN LORENZO
CODIGO: MTP-A

FECHA DEL LEVANTAMIENTO
29 DE ENERO DEL 2013

RESPONSABILIDAD TECNICA:
ING. CESAR MICHUCA QUIROGA
Reg. SENASOTT 1969-02-315300

REVISADO Y APROBADO
[Signature]

INGENIERO CIVIL

PROVINCIA: MANABI
PARROQUIA: SAN LORENZO

CANTON: MANTA
SECTOR: EL HERRERA

POSESIONARIOS:
SANTANA RIVERA
SEGUNDO JACINTO

REYES POSLJUGA
MARIA FLORA

PLANO DE UBICACION
ESCALA: 1:50000

TERRENO 79

78

77

76

Punta Colorado

Salita Rosa

INFORME DE LINDERACION

PROVINCIA:
MANABI

PARROQUIA:
SAN LORENZO

CANTON: MANTA
SECTOR: EL HABRA

POSESIONARIOS:

Jacinto Santana

SANTANA RIVERA SEGUNDO JACINTO
CI. 130399668-8

REYES POSLIGUA MARIA FLORA
CI. 130375225-5



CESAR MACHUCA QUIROZ
INGENIERO CIVIL



DESCRIPCION DE LINDEROS

| |
|--|
| COLINDANTE NORTE -DEL P01 A P02, 21.0 METROS, CON CALLE PUBLICA S/N SIGUIENDO SU TRAZADO |
| COLINDANTE SUR -DEL P03 A P04, 23.3 METROS, RUMBO N 84°34'59" W CON ESEQUIEL CALDERON |
| COLINDANTE ESTE -DEL P02 A P03, 32.2 METROS, RUMBO S 01°36'04" W CON BILLU SANTANA ALARCON |
| COLINDANTE OESTE -DEL P04 A P05, 22.2 METROS, CON CALLEION PUBLICO S/N SIGUIENDO SU TRAZADO -DEL P05 A P01, 8.2 METROS, CON CALLEION PUBLICO S/N SIGUIENDO SU TRAZADO |

AREA TOTAL = 0,6702 HA.

CUADRO DE DATOS

| VERTICE | COORDENADAS PLANAS UTM / WGS - 84 | | VERTICE | | DISTANCIA (m) | RUMBO | COLINDANTE |
|---------|-----------------------------------|----------|---------|-------|---------------|---------------|---------------------------|
| | NORTE | ESTE | DESDE | HASTA | | | |
| P01 | 9879110,1 | 511485,0 | P01 | P02 | 21,0 | | CALLE PUBLICA PUBLICA SIN |
| P02 | 9879110,0 | 511485,0 | P02 | P03 | 32,2 | S 01°36'04" W | BILLU SANTANA ALARCON |
| P03 | 9879077,8 | 511485,1 | P03 | P04 | 23,9 | N 84°34'59" W | ESEQUIEL CALDERON |
| P04 | 9879090,0 | 511481,9 | P04 | P05 | 22,2 | | CALLEION PUBLICO SIN |
| P05 | 9879102,1 | 511483,4 | P05 | P01 | 8,2 | | CALLEION PUBLICO SIN |
| | | | | | | | |
| | | | | | | | |
| | | | | | | | |
| | | | | | | | |

RESPONSABLE TECNICO

ING. CESAR MACHUCA

Reg. SENESCYT 1009-02-21598

REVISADO Y APROBADO POR

[Signature]

Subsecretaría de Registro, Catastro y Titulación
Proyecto de Legalización Masiva de la Tierra en el Territorio Ecuatoriano

EN GABINETE EN CAMPO

TÉCNICO: *Machuca Quiroz*

FECHA: *03.09.2013*



| | | | |
|-------------------------|--|-----------|-------|
| DISTRITO: | OCCIDENTAL | Nº | 10994 |
| DELEGACIÓN: | MANABI | COOP-PROV | 13 |
| PROYECTO: | PROYECTO DE LEGALIZACION MASIVA DE LA TIERRA | | |
| NOMBRE DEL SOLICITANTE: | SANTANA RIVERA SEGUNDO JACINTO | | |
| | REYES POSLIGUA MARIA FLORA | | |

DIAGNOSTICO:

| | | | | | | | |
|-------------------------|----------------------|-------------|-------------|----------|-----------------|-----------|-----------|
| SUPERFICIE: | 0,0702 HAS. | | | | COORDENADAS UTM | | |
| PROVINCIA | MANABI | CANTON | MANTA | P | X | Y | |
| PARROQUIA | SAN LORENZO | SECTOR | EL HABRA | 1 | 511465,0 | 9879110,1 | |
| TOPOGRAFIA | PLANO | 30 ONDULADO | 70 QUEBRADO | AL.TITUD | 47 | 511461,9 | 9879080,0 |
| FUENTES DE AGUA: | AGUA ENTUBADA | | | | | | |
| VIAS DE COMUNICACIÓN | TERRESTRE / LASTRADO | | | | | | |
| TIERRAS DEL ESTADO POR: | TIERRAS BALDIAS | | | | | | |
| | | | | | DATUM: | WGS-84 | |
| | | | | | ZONA: | 17 SUR | |

USO ACTUAL DEL SUELO:

| CULTIVOS CICLO CORTO | HAS | EDAD / TIEMPO | ESTADO ACTUAL |
|---|--------|---------------|---------------|
| | | | |
| | | | |
| | | | |
| | | | |
| | | | |
| CULTIVOS PERMANENTES Y SEMI PERMANENTES | HAS | EDAD / TIEMPO | ESTADO ACTUAL |
| | | | |
| | | | |
| PASTO | HAS | EDAD / TIEMPO | ESTADO ACTUAL |
| | | | |
| | | | |
| BOSQUE PRIMARIO | HAS | EDAD / TIEMPO | ESTADO ACTUAL |
| | | | |
| BOSQUE SECUNDARIO | HAS | EDAD / TIEMPO | ESTADO ACTUAL |
| | | | |
| VEGETACION NATURAL MEDIO Y BAJA | HAS | EDAD / TIEMPO | ESTADO ACTUAL |
| | | | |
| INFRAESTRUCTURAS Y CONSTRUCCIONES | HAS | EDAD / TIEMPO | ESTADO ACTUAL |
| CASA PARA | 0,0702 | 25 AÑOS | MALO |

ZONIFICACION Y MANEJO
AREA NATURAL DE PROTECCION - CONSERVACION - MANEJO

| AREA DE ECOSISTEMA | HAS | TIEMPO DE EJECUCION | ACTIVIDADES A EJECUTARSE |
|-------------------------|-----|---------------------|--------------------------|
| BOSQUE PRIMARIO | | | |
| BOSQUE SECUNDARIO | | | |
| VEGETACION MEDIA Y BAJA | | | |
| TIERRAS MARGINALES | | | |

AREA DE OTROS USOS

| AREA AGRICOLA / PECUARIA Y OTROS. | HAS | TIEMPO DE EJECUCION | ACTIVIDADES A EJECUTARSE |
|-----------------------------------|-----|---------------------|--------------------------|
| CULTIVOS CICLO CORTO | | | |
| | | | |
| | | | |

| CULTIVOS PERMANENTES Y SEMIPERMANENTES | HAS | TIEMPO DE EJECUCION | ACTIVIDADES A EJECUTARSE |
|--|-----|---------------------|--------------------------|
| | | | |
| | | | |

| PASTO | HAS | TIEMPO DE EJECUCION | ACTIVIDADES A EJECUTARSE |
|-------|-----|---------------------|--------------------------|
| | | | |
| | | | |

| INFRAESTRUCTURA Y CONSTRUCCIONES | HAS | TIEMPO DE EJECUCION | ACTIVIDADES A EJECUTARSE |
|----------------------------------|--------|---------------------|--------------------------|
| CASA Y PATIO | 0,0702 | 1 AÑO | RECONSTRUCCION |
| | | | |

IDENTIFICACIÓN DE IMPACTOS AMBIENTALES

| ACCIONES SUSCEPTIBLES DE GENERAR IMPACTO | FACTORES AMBIENTALES AFECTADOS | | | |
|--|--------------------------------|-----------|-----------------|------------------|
| | FISICO | BIOLOGICO | SOCIO-ECONOMICO | ESCENICO/PAISAJE |
| QUEMA DE DESECHOS SOLIDOS | X | X | X | X |
| | | | | |
| | | | | |

| MEDIDAS QUE SE TOMARAN PARA PRODUCIR EL MENOR IMPACTO DENTRO DEL AREA A ADJUDICARSE |
|---|
| CONSTRUCCION DE HUERTOS ORGANICOS |
| RECOLECCION Y RECICLAJE DE DESECHOS SOLIDOS |

NOTA: El manejo del área natural deberá cumplir con normas legales y permisos que para el efecto determine el Ministerio del Ambiente.

Nos comprometemos a cumplir el presente Plan de Manejo en el plazo establecido.

F. Jacinto Santana
SANTANA RIVERA SEGUNDO JACINTO
130398668-8

F. Colores Reyes
REYES POSLIGUA MARIA FLORA
130375225-5

Nosotros:
ING. AGR. BRAVO NAVIA WILLIAM ANTONIO
Técnico(s) de la SSTR, declaramos(s) que el presente Plan de Manejo es ejecutable en todas sus partes

F. [Firma]
130622193-7

F. C-1

FECHA: 03/04/2013

QUE EN CUMPLIMIENTO DE LO DISPUESTO POR EL MINISTERIO DE AGRICULTURA, GANADERIA, ACUACULTURA Y PESCA (M.A.G.A.P.), PROTOCOLIZO LA PRESENTE PROVIDENCIA DE ADJUDICACION A FAVOR DE MARIA FLORA REYES POSLIGUA Y SEGUNDO JACINTO SANTANA RIVERA, PROTOCOLIZO LA PRESENTE PROVIDENCIA DE ADJUDICACION Y CONFIERO LOS TESTIMONIOS REQUERIDOS. CUANTIA: \$.25.27.- MANTA, NOVIEMBRE 14 DEL 2013. EL NOTARIO.-

Abg. Raúl González Melgar
NOTARIO TERCERO DE MANTA

SE PROTOCOLIZO ANTE MI Y EN FE DE ELLO CONFIERO ESTA PRIMERA COPIA QUE SELLO Y FIRMO EN LA CIUDAD DE MANTA EN LA MISMA FECHA DE SU PROTOCOLIZACION.- EL NOTARIO.-

Abg. Raúl González Melgar
NOTARIO TERCERO DE MANTA

