

12-9-32
MUNICIPIO DE MANTA
CATASTRO URBANO

FIGUA CATASTRAL PARA INMUEBLES QUE NO ESTAN BAJO EL REGIMEN DE PROPIEDAD HORIZONTAL

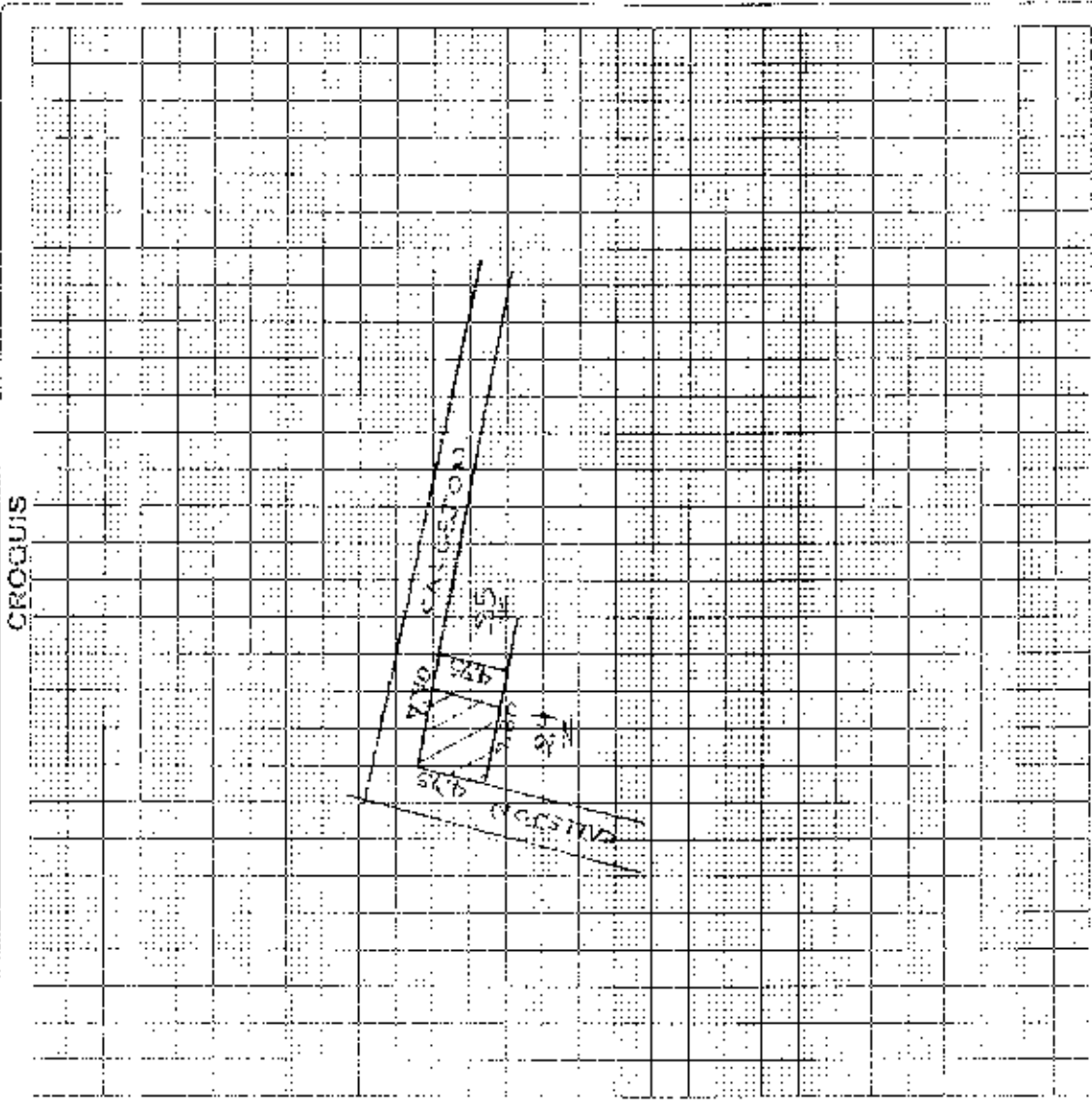
IDENTIFICACION Y DATOS DE LOCALIZACION

REFERENCIA AL SISTEMA CARTOGRAFICO: ICJAN N° 100

DIRECCION: **PALMIRAS SALINERAS**

CARRILLO: **12-3-2-29**

SECCION: **12-3-2-29**



DATOS DEL LOTE

1. REGIMEN DE PROPIEDAD HORIZONTAL

2. REGIMEN DE PROPIEDAD INDIVIDUAL

3. REGIMEN DE PROPIEDAD COMUNITARIA

4. REGIMEN DE PROPIEDAD SOCIAL

5. REGIMEN DE PROPIEDAD CONDOMINIO

6. REGIMEN DE PROPIEDAD EN COMODATARIO

7. REGIMEN DE PROPIEDAD EN FIDUCIA

8. REGIMEN DE PROPIEDAD EN USO DE FRUITO

9. REGIMEN DE PROPIEDAD EN ALICUOTA

10. REGIMEN DE PROPIEDAD EN ALICUOTA DE GANANCIA

11. REGIMEN DE PROPIEDAD EN ALICUOTA DE LEGADO

12. REGIMEN DE PROPIEDAD EN ALICUOTA DE DONACION

13. REGIMEN DE PROPIEDAD EN ALICUOTA DE HERENCIA

SERVICIOS DEL LOTE

1. AGUA POTABLE: SI NO

2. ELECTRICIDAD: SI NO

3. GAS: SI NO

4. SANEAMIENTO: SI NO

5. TELEFONIA: SI NO

6. ALUMBRADO PUBLICO: SI NO

7. ALUMBRADO PRIVADO: SI NO

8. ALUMBRADO DE CALLE: SI NO

9. ALUMBRADO DE CALLE: SI NO

10. ALUMBRADO DE CALLE: SI NO

FORMA DE OCUPACION DEL LOTE

1. CONDOMINIO

2. COOPERATIVA

3. SOCIEDAD

4. INDIVIDUAL

5. FAMILIAR

6. SOCIAL

7. COMUNAL

8. MUNICIPAL

9. NACIONAL

10. INTERNACIONAL

Observaciones

1. OBSERVACIONES

2. OBSERVACIONES

3. OBSERVACIONES

4. OBSERVACIONES

5. OBSERVACIONES



Señor Notario:

De Conformidad con lo que determina el Art. 18 numeral 2 de la Ley Notarial, sírvase Protocolizar los documentos correspondiente al Señor DELGADO DELGADO JAIME EDUARDO, portador de la cédula de ciudadanía 130565066-3, a quien se le ha adjudicado el lote de terreno ubicado en el Sector Vista al Mar de la Parroquia San Mateo del Cantón Manta, signado con el lote 29 de la manzana 7, con las siguientes medidas y linderos: FRENTE; 5 m lindera con callejón, ATRÁS: 5 m lindera con lote #25, COSTADO DERECHO; 7.20 m lindera con callejón, COSTADO IZQUIERDO; 7.20 m lindera con lote #24.- ÁREA TOTAL: 35.93 m2. CLAVE CATASTRAL: 8-02-07-29-000, de conformidad a la Resolución de Partición y Adjudicación N°. 004-ALC-M-JEB, de fecha 26 de agosto del 2013, la cual se encuentra inscrita en el Registro de la Propiedad de Manta, con fecha 26 de diciembre del 2013 bajo el N°. 49 de la protocolización del planos del barrio VISTA AL MAR, autorizada en la Notaria Tercera de Manta el 5 de Diciembre del 2013, el lote de terreno antes descrito queda con prohibición de enajenar por el lapso de tres años contados a partir de la inscripción en el Registro de la propiedad.

Atentamente,

Ab. Carlos Alberto Chávez Chica
PROCURADOR SÍNDICO MUNICIPAL
MATRICULA No. 13-2001-44



DOY FE: QUE A PETICION ESCRITA DE PARTE INTERESADA DEL SEÑOR ABOGADO CARLOS ALBERTO CHAVEZ CHICA, PROCURADOR SINDICO MUNICIPAL, PROTOCOLIZO LOS DOCUMENTOS QUE ADJUNTA Y CONFIERO LOS TESTIMONIOS SOLICITADOS, ENERO 17 DEL 2014 (JAIME DELGADO DELGADO, VISTA AL MAR)-EL NOTARIO.-

Notario Público Primero
Manta - Ecuador

Dirección: Calle 9 y Av4
Teléfonos: 2611 471 / 2611 470 / 2611 535
Fax: 2611 711
Casilla: 13-05-4832
E-mail: gacine@manta.gob.ec
Website: www.manta.gob.ec



**GOBIERNO AUTÓNOMO DESCENTRALIZADO
MUNICIPAL DEL CANTÓN MANTA**

AUTORIZACIÓN

La Dirección de Planeamiento Urbano autoriza al **SR. DELGADO DELGADO JAIME EDUARDO** cédula de ciudadanía N°. 130565066-3 para que celebren la Protocolización de la resolución de partición y adjudicación N°004-ALC-M-JEB de fecha 26/08/2013, de un lote de terreno ubicado en el Sector "VISTA AL MAR", signado con el Lote # 29 de la Manzana "7" y con Clave Catastral 8020729000, de la Parroquia SAN MATEO, con las siguientes medidas y linderos:

FRENTE: 5 M. – Lindera con callejón.

ATRÁS: 5m lindera con lote # 25.

COSTADO DERECHO: 7.20m lindera con callejón.

COSTADO IZQUIERDO: 7.20 M lindera con lote # 24.

AREA TOTAL: 35.93 M2

Manta, enero 08 del 2014.

Arg. Janeth Cedeño Villavicencio
DIRECTORA PLANEAMIENTO URBANO



CERTIFICACION

La Dirección de Planeamiento Urbano cumpliendo con lo señalado en el COOTAD en su artículo 486 y la "ORDENANZA PARA DETERMINAR LOS ASENTAMIENTOS HUMANOS DE HECHO Y SU REGULARIZACION A TRAVÉS DE LA PARTICIÓN Y ADJUDICACION ADMINISTRATIVA DE LOTES DE TERRENOS UBICADOS EN BARRIOS DE LA JURISDICCION TERRITORIAL DEL CANTÓN MANTA", la máxima autoridad expide la **RESOLUCIÓN DE PARTICIÓN Y ADJUDICACIÓN N°. 004-ALC-M-JEB**.

En virtud de lo expuesto esta dirección **CERTIFICA** que mediante la **RESOLUCIÓN DE PARTICIÓN Y ADJUDICACIÓN N°. 004-ALC-M-JEB**, se procede adjudicar al Sr. **DELGADO DELGADO JAIME EDUARDO**, con cedula de ciudadanía No.130565066-3, el Lote No. 29 de la Mz."7" con un área total de 35.93 m², asignado con la **Clave Catastral 8020729000**, ubicado en **VISTA AL MAR** de la Parroquia SAN MATEO, quien se acoge a lo dispuesto en el COOTAD en su Art. 534 literales b) que señala "*En la venta o transferencia de dominio de inmuebles destinados a cumplir programas de vivienda de interés social, o que pertenezcan al sector de la economía solidaria, previamente calificados como tales por la municipalidad o distrito metropolitano respectivo, la exoneración será total*", y el Literal d) las adjudicaciones por particiones...

Sobre esta normativa legal el barrio este un proyecto de legalización de adjudicación mediante la **RESOLUCIÓN DE PARTICIÓN Y ADJUDICACIÓN**, por lo que es considerado viviendas de ayuda social y por ser de bajos recursos económicos el Barrio de **VISTA AL MAR** de la Parroquia los SAN MATEO, conforme lo establece el informe Técnico Socio -Económico y la **ORDENANZA PARA DETERMINAR LOS ASENTAMIENTOS HUMANOS DE HECHO Y SU REGULARIZACION A TRAVÉS DE LA PARTICIÓN Y ADJUDICACION ADMINISTRATIVA DE LOTES DE TERRENOS UBICADOS EN BARRIOS DE LA JURISDICCION TERRITORIAL DEL CANTÓN MANTA**.

Manta, Enero 08 del 2014

Arq. Janeth Cedeño V.

DIRECTORA DE PLANEAMIENTO URBANO

El presente documento se emite salvado de cualquier error u omisión, eximiendo de responsabilidad al certificador si se comprobare que se han representado alteraciones, modificaciones al texto de esta certificación, datos falsos o representaciones graficas erróneas, invalidaran lo certificado.

Dirección: Calle 9 y Av4
Teléfonos: 2611 471 / 2611 470 / 2611 558
Fax: 2611 711
Casilla: 13-05-4832
E-mail: gadnc@manta.gob.ec
Website: www.manta.gob.ec



8/29/2013 11:54

NOMBRE O RAZÓN SOCIAL	C.C. / R.U.C.	DIRECCIÓN	CONTROL	TITULO N°
DELGADO DELGADO JAIME EDUARDO	1305650663	NA	9885	197559
OBSERVACIÓN		TÍTULOS VARIOS		
PAGO POR VENTA DE DERECHO DE TIERRA EN EL BARRIO VISTA AL MAR - PARRQUIJA SAN MATEO, MZ. 7 LOTE 2B, CON UN AREA DE 35.93M2, SEGUN RESOLUCION 004-AJ-C-M-EB-2013, ADJUDICADO TAMBIEN A FRANCO LUCAS NANCY CRISTINA		CONCEPTO	VALOR	
		VENTAS DE TERRENO MOSTRENÇOS	17,97	
		TOTAL A PAGAR	17,97	
		VALOR PAGADO	17,97	
		SALDO	0,00	

8/29/2013 11:54 - ANDREA GUERRERO MURILLO
SALDO SUJETO A VARIACION POR REGULACIONES DE LEY

CANCELADO

TESORERIA
GOBIERNO AUTÓNOMO DESCENTRALIZADO
MUNICIPAL DEL CANTÓN MANTA



3/22/2013 8:25

CÓDIGO CATASTRAL	Area	AVLUIO COMERCIAL	DIRECCIÓN	AÑO	CONTROL	TITULO N°
8-22-07-26-000	36,67	\$ 2.934,49	P. SAN MATEO	2013	90234	163082
IMPUESTOS, TASAS Y CONTRIBUCIONES ESP. DE MEJORAS						
NOMBRE O RAZÓN SOCIAL		C.C. / R.U.C.	CONCEPTO	VALOR PARCIAL	REBAJAS(-) RECARGOS(+)	VALOR A PAGAR
DELGADO DELGADO JAIME-B. MOSTRENÇOS			Costa Judicial			
			Interes por Mora			
			MEJORAS 2011	\$ 0,24		\$ 0,24
			MEJORAS 2012	\$ 1,45		\$ 1,45
			MEJORAS HASTA 2010	\$ 2,57		\$ 2,87
			TOTAL A PAGAR			\$ 4,36
			VALOR PAGADO			\$ 4,36
			SALDO			\$ 0,00

3/22/2013 12:00 - RIERA ROSARIO
SALDO SUJETO A VARIACION POR REGULACIONES DE LEY

GOBIERNO AUTÓNOMO DESCENTRALIZADO
MUNICIPAL DEL CANTÓN MANTA

Sra. Rosalva Riera M.
RECIBIÓ





CUERPO DE BOMBEROS DE MANTA

Emergencias Teléfono:

RUC: 1360020070001

COMPROBANTE DE PAGO

102

Dirección: Avenida 11
entre Calles 11 y 12
Teléfono: 2621777 - 2611747
Manta - Manabí

0036646

CERTIFICADO DE SOLVENCIA

DATOS DEL CONTRIBUYENTE

CIRUC: : DELGADO DELGADO CATME EDUARDO
NOMBRES :
RAZÓN SOCIAL: SECTOR "VISTA AL MAR" LOTE #29 KZ-9
DIRECCIÓN :

DATOS DEL PREDIO

CLAVE CATASTRAL:
AVALUO PROPIEDAD:
DIRECCIÓN PREDIO:

REGISTRO DE PAGO

Nº PAGO: 263962
SANCHEZ ALVARADO PAMELA
CAJA: 09/01/2014 13:40:00
FECHA DE PAGO:

AREA DE SELLO




DESCRIPCIÓN	VALOR
VALOR	3.00
TOTAL A PAGAR	3.00

VÁLIDO HASTA: Miércoles, 09 de abril de 2014
CERTIFICADO DE SOLVENCIA

ORIGINAL CLIENTE

ESTE COMPROBANTE NO TENDRÁ VALIDEZ SIN EL REGISTRO DE PAGO





**GOBIERNO AUTONOMO DESCENTRALIZADO MUNICIPAL
DEL CANTON MANTA**

ESPECIE VALORADA



Nº 0089256

**LA TESORERIA DEL GOBIERNO AUTONOMO DESCENTRALIZADO MUNICIPAL
DEL CANTON MANTA**

Apetición verbal de parte interesada, CERTIFICA: Que revisado el archivo de la Tesorería Municipal que corre a mi cargo, no se ha encontrado ningún Título de Crédito pendiente de pago por concepto de Impuestos, Tasas y Tributos Municipales a cargo de DELGADO DEL GADOLLA ME R MOSTRENCOS
Por consiguiente se establece que no es deudor de esta Municipalidad.

Manta, 09 de enero de 2014

VALIDO PARA LA CLAVE
8020729000 BARRIO VISTA AL MAR MZ 07 LOT 29
Manta, nueve de enero del dos mil catorce

GOBIERNO AUTONOMO DESCENTRALIZADO
MUNICIPAL DEL CANTON MANTA
Ing. Pablo Macías García
TESORERÍA MUNICIPAL





GOBIERNO AUTONOMO DESCENTRALIZADO MUNICIPAL
DEL CANTON MANTA

DIRECCION DE AVALUOS, CATASTRO Y REGISTROS

ESPECIE VALORADA

USD=1,25

Nº: 0109445

No. Certificación: 169445

CERTIFICADO DE AVALUO

Fecha: 9 de enero de 2014

No. Electrónico: 17932

El suscrito Director de Avalúos, Catastros y Registros Certifica: Que revisando el Catastro de Predios en vigencia, en el archivo existente se constató que:

El Predio de la Clave: 8 02-07-29-000

Ubicado en: BARRIO VISTA AL MAR MZ. 07 LOT 29

Área total del predio según escritura:

Area Total de Predio: 55,93 M2

Pertenece a:

Documento Identidad Propietario

G.A.D. MUNICIPAL DEL CANTON MANTA

CUYO AVALUO VIGENTE EN DÓLARES ES DE:

TERRENO:	359,30
CONSTRUCCIÓN:	2536,33
	<u>2895,63</u>

Son: DOS MIL OCHOCIENTOS NOVENTA Y CINCO DOLARES CON SESENTA Y TRES CENTAVOS

"Este documento no constituye reconocimiento, fraccionamiento u otorgamiento de la titularidad del predio; solo expresa el valor de suelo actual de acuerdo a la Ordenanza de Aprobación del Plano del Valor del Suelo, sancionada el 27 de diciembre del año 2013, conforme a lo establecido en la Ley que rige para el Bienio 2014 - 2015".

Daniel Ferrín Sornoza

Director de Avalúos, Catastros y Registros

NOTA: EL PRESENTE DOCUMENTO SE EMITE DE ACUERDO A LA AUTORIZACION QUE OTORGA LA DIRECCION DE PLANEAMIENTO URBANO, POR LO CUAL SALVAMOS CUALQUIER ERROR U OMISION, EXIMIENDO DE RESPONSABILIDAD AL CERTIFICANTE, SI SE COMPROBARE QUE SE HAN PRESENTADO DATOS FALSOS O REPRESENTACIONES GRAFICAS ERRONEAS.



Impreso por: MARIS REYES 09/01/2014 17:05:18



GOBIERNO AUTONOMO DESCENTRALIZADO MUNICIPAL DEL CANTON MANTA



Nº 0062016

LA DIRECCION FINANCIERA DEL GOBIERNO AUTONOMO DESCENTRALIZADO MUNICIPAL DEL CANTON MANTA

A petición verbal de parte interesada, CERTIFICA: Que revisado el Catastro de Predios en vigencia, se encuentra registrada una propiedad que consiste en SOLAR perteneciente a GOBIERNO AUTONOMO DESCENTRALIZADO MUNICIPAL DEL CANTON MANTA ubicada en BARRIO VISTA AL MAR PARROQUIA SAN MATEO MZ 7 LOTE 29 cuyo AVALUO COMERCIAL PRESENTE asciende a la cantidad de \$359.30 TRESCIENTOS CINCUENTA Y NUEVE CON 30/100 DOLARES. CERTIFICADO OTORGADO PARA TRAMITE DE ADJUDICACION Y PARTICION, NO CAUSA IMPUESTO DE ALCABALAS SEGUN ART 534 LITERAL B Y D.

Manta, _____ de _____ del 20 _____

AFIGUEROA

15 DE

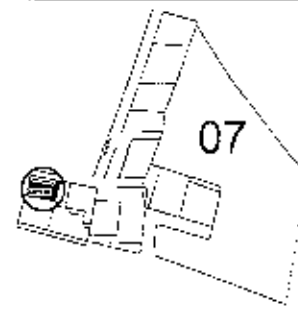
ENERO

2014

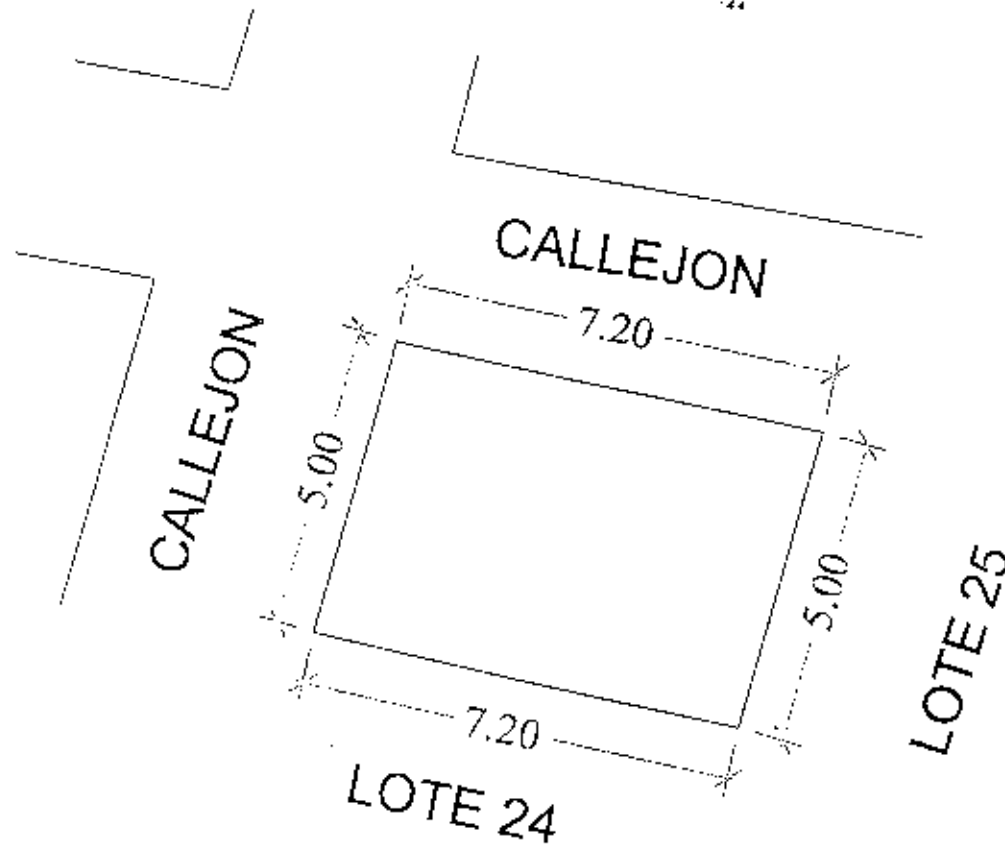
Ing. Erika Pazmiño

Director Financiero Municipal





UBICACIÓN



Datos

Censado en el año 2013 a Nombre de:
Sr. DELGADO DELGADO JAI ME EDUARDO
 Medidas y Linderos
 Frente: 5.00 m. CON CALLEJON
 Atras: 5.00 m CON LOTE # 25
 C. Derecho: 7.20 M CON CALLEJON.
 C. Izquierdo: 7.20 M CON LOTE # 24.
AREA TOTAL: 35.93 m2



Gobierno Autonomo Descentralizado Municipal del Canton Manta

Fichas Descriptiva del Barrio " VISTA AL MAR "

AREA DE LEGATIZACION <small>DATOS DE PRESENTACION CALIFICADA. DIRECCION PARA EL CANTON MANTA RD</small>		<small>ALCALDE D. MANJA</small>	
FARROQUIA: SAN MATEO	BARRIO: "VISTA AL MAR"	Codigo Catastral de Predio: 8020729000	MANZANA: 7 LOTE: 25

REPUBLICA DEL ECUADOR
 DIRECCION GENERAL DE REGISTRO Y CENSALACION

LIBRO DE VOTOS 130568065-3

DELGADO EDUARDO JAIMÉ EDUARDO
 FRANCISCO LUCAS NANCY CRISTINA

20 MARZO 1971

001 0327 00554 F

MANABI / MANTA

MANTA 1971

Jaime Delgado

REPUBLICA DEL ECUADOR
 DIRECCION GENERAL DE REGISTRO Y CENSALACION

LIBRO DE VOTOS 130568065-3

DELGADO EDUARDO JAIMÉ EDUARDO
 FRANCISCO LUCAS NANCY CRISTINA

22/10/2012

001 0327 00554 F

MANABI / MANTA

MANTA 1971

REN 0083980

Lucas

MANABI NOTARIA DEL
 MUNICIPIO DE MANTA NOTARIA DEL
 MUNICIPIO DE MANTA REYES

REPUBLICA DEL ECUADOR
 DIRECCION GENERAL DE REGISTRO Y CENSALACION

CIUDADANIA 130572629-9

FRANCO LUCAS NANCY CRISTINA

MANABI/MANTA/SAN MATEO

20 MARZO 1971

001 0327 00554 F

MANABI / MANTA

MANTA 1971

Nancy Franco

ECUATORIANA****

VV343V4222

CASADO JAIME EDUARDO DELGADO DELGADO

PRIMARIA QUEHACER DOMESTICOS

HERMENEGILDO BOLIVAR FRANCO

SEGUNDA NACIENDA LUCAS

MANTA 09/08/2012

09/08/2024

REN 0007658

REPUBLICA DEL ECUADOR
 CONSEJO NACIONAL ELECTORAL
 CERTIFICADO DE VOTACION
 ELECCIONES GENERALES 17-FEB-2013

001

001-0249 1305650663

NUMERO DE CERTIFICADO CÉDULA

DELGADO DELGADO JAIMÉ EDUARDO

MANABI CIRCUNSCRIPCION 2

PROVINCIA SAN MATEO

MANTA ZONA

CANTON PARROQUIA

(1) PRESIDENTE DE LA JUNTA

REPUBLICA DEL ECUADOR
 CONSEJO NACIONAL ELECTORAL
 CERTIFICADO DE VOTACION
 ELECCIONES GENERALES 17-FEB-2013

002

002-0164 1305726299

NUMERO DE CERTIFICADO CÉDULA

FRANCO LUCAS NANCY CRISTINA

MANABI CIRCUNSCRIPCION 2

PROVINCIA SAN MATEO

MANTA ZONA

CANTON PARROQUIA

(1) PRESIDENTE DE LA JUNTA



Empresa Pública Municipal
Registro de la Propiedad de
Manta-EP



EMPRESA PÚBLICA MUNICIPAL REGISTRO DE LA PROPIEDAD DE MANTA-EP

ABG. JAIME E. DELGADO INTRIAGO, Registrador del Cantón, a
petición del Lcdo. David Loor Pisco.

CERTIFICO:

Que revisado el archivo de la oficina a mi cargo consta que con fecha 26 de Diciembre del 2013, bajo el n. 49, se encuentra inscrita la Protocolización de Planos del Barrio Denominado VISTA AL MAR, de propiedad del GOBIERNO AUTÓNOMO DESCENTRALIZADO MUNICIPAL DEL CANTÓN MANTA. Ante la Notaría Tercera del Cantón Manta el día cinco de Diciembre del 2013. Mediante resolución de partición y adjudicación N° 004-ALC-M-JEB-2013 aprobada por el Gobierno Autónomo Descentralizado Municipal del Cantón Manta en el cual se adjudican cuarenta y cuatro lotes del Barrio "Vista Al Mar", ubicado en la parroquia San Mateo del Cantón Manta con un área total de 33.046.49 m² que se han distribuido en Área de lotes 24.701,66m² que corresponde al 74.74%. Área Comunal Verde de 1.423.20m² que corresponde al 4.31%. Área de vías y aceras con 6.921.66m² que corresponde a 20.95%. Estos lotes de terrenos una vez que se adjudicaron a sus respectivos propietarios quedaran con prohibición de enajenar por tres años contados a partir de la inscripción del título Certificado elaborado por Zayda Azucena Salto Pachay, cedula de Ciudadanía N. 1307300432 *Zayda Azucena Salto Pachay*

Manta, Enero 02 de 2014

Ab. Jaime E. Delgado Intriago
REGISTRADOR DE LA PROPIEDAD
DE MANTA-EP





BARRIO VISTA AL MAR - PARROQUIA SAN MATEO - CANTÓN MANTA									
Parcela	Propietario	Identificación	Superficie	Valor Catastral	Valor Comercial	Porcentaje	Valor Comercial	Valor Catastral	Superficie
Lote 06	FLORES GARCHEZ DORA MARUJA	130138594-8	116,92	116,92	8020606000	5%	1169,20	1169,20	58,46
Lote 13	FLORES VILES JOSE HERMAN	130633684-1	272,49	272,49	8020613000	300%	2724,90	2724,90	2724,90
Lote 14	MAERA ANDRANITA ARSENES ARNALDO	130976833-9	111,57	111,57	8020614000	5%	1115,70	1115,70	55,79
Lote 18	LINDO OSTAZZA FRANQUINI STALINI Y LOPEZ DELGADO JOHANNA ELIZABETH	130623313-9 131119444-8	270,99	270,99	8020618000	5%	2209,90	2209,90	110,50
Lote 25	FLORES CHAVEZ SEGUNDO Y ORLANDA LOPEZ REYES	130186209-8	363,77	363,77	8020625000	5%	3637,70	3637,70	181,89
Lote 27	DELGADO FLORES JOHANNA LISETH	131257229-8	164,33	164,33	8020627000	5%	1643,30	1643,30	82,17
TOTAL									

BARRIO VISTA AL MAR - PARROQUIA SAN MATEO - CANTÓN MANTA									
Parcela	Propietario	Identificación	Superficie	Valor Catastral	Valor Comercial	Porcentaje	Valor Comercial	Valor Catastral	Superficie
Lote 08	FRANCO DELGADO ROSMULO MIGUEL	130408440-1	75,29	75,29	8020708000	5%	752,90	752,90	37,65
Lote 11	ANCHUNDIA LOPEZ JUAN BAUTISTA	130530907-0	43,19	43,19	8020710000	5%	431,90	431,90	21,60
Lote 14	ANCHUNDIA PILICUA EVARISTO LUCIANO	130052473-1	57,85	57,85	8020740000	5%	578,50	578,50	28,93
Lote 24	DELGADO DELGADO JUANA LIVIA	130374993-3	115,32	115,32	8020740000	5%	1153,20	1153,20	57,66
Lote 25	LOPEZ RIVERA SAUL Y DELGADO DELGADO RUSA HERONIA	130397890-4 130631558-9	61,67	61,67	8020725000	5%	616,70	616,70	30,84
Lote 29	DELGADO DELGADO JAIME EDUARDO Y FRANCO LUCAS NANCY CRISTINA	130565066-3 130572679-9	35,03	35,03	8020729000	5%	350,30	350,30	17,52
TOTAL									

Dirección: ...
Teléfono: ...
Fax: ...
Casilla: 13-05-4832
E-mail: gadmc@manta.gob.ec
Website: www.manta.gob.ec

Lic. David Loor
DIRECTOR DE DESARROLLO COMUNITARIO

Agg. Joneth Cedeño
DIRECTORA DE PLANEAMIENTO URBANO

Agg. Daniel Perrin
DIRECTOR DE AVALUOS Y CATASTROS



Por lo antes expuesto y siguiendo con el procedimiento descrito en la ordenanza en mención, estoy presentando el INFORME DEFINITIVO DEL BARRIO VISTA AL MAR para que proceda a enviar una copia al Departamento Jurídico para que emita su informe respectivo, como lo establece el Art. 10; el Alcalde en base a esta información resolverá la partición correspondiente. La Secretaría Municipal inmediatamente notificará a los interesados sobre la partición y dará cumplimiento a lo que determina la ley y esta Ordenanza remitiendo copia de la misma a la Asesoría Jurídica Municipal; Dirección Financiera; Dirección de Avalúos, Catastro y Registros; Dirección de Planeamiento Urbano; y, al Registro de la Propiedad del Cantón Manta.

Atentamente

Arq. Janeth Cedeño Villavicencio
DIRECTORA PLANEAMIENTO URBANO
Adj. Cuadro explicativo de los beneficiarios de los lotes.

GOBIERNO AUTÓNOMO DESCENTRALIZADO
MUNICIPAL DEL CANTÓN MANTA
CERTIFICO Que es Fiel Copia de

Fecha: _____

SECRETARIA GENERAL



Dirección: Calle 9 y Av.4
Teléfonos: 2611 471 / 2611 479 / 2611 555
Fax: 2611 714
Casilla: 13-03-1832
E-mail: gdm@cantonmanta.gob.ec
Website: www.manta.gob.ec

Fecha:

SECRETARIA GENERAL



BARRIO VISTA AL MAR - PARROQUIA SAN MATEO - CANTÓN MANTA										
Parcela	Propietario	Superficie (m ²)	Valor Catastral	Valor Comercial	Valor de Liquidación	Valor de Liquidación con Interés	Valor de Liquidación con Interés y Gastos	Valor de Liquidación con Interés y Gastos y Retención	Valor de Liquidación con Interés y Gastos y Retención y Retención	Valor de Liquidación con Interés y Gastos y Retención y Retención y Retención
Lote 07	MENDOZA FLORES ISABEL ALIADORA	130814271-8	100,42	8020807000	1094,20	5%	54,71			
Lote 75	MENDOZA FLORES JORICE ALEXANDRA	131164581-4	96,20	8029175000	962,20	5%	48,10			
TOTAL										

BARRIO VISTA AL MAR - PARROQUIA SAN MATEO - CANTÓN MANTA										
Parcela	Propietario	Superficie (m ²)	Valor Catastral	Valor Comercial	Valor de Liquidación	Valor de Liquidación con Interés	Valor de Liquidación con Interés y Gastos	Valor de Liquidación con Interés y Gastos y Retención	Valor de Liquidación con Interés y Gastos y Retención y Retención	Valor de Liquidación con Interés y Gastos y Retención y Retención y Retención
Lote 01	LOPEZ CALDERON EDA MAIRA	130256027-9	180,09	8020901000	1800,90	5%	90,05			
Lote 21	FLORES LOPEZ STALIN FERNANDO Y CEDENO PACHAY ERIKA JESEVA	130633688-2 130936761-1	79,75	8020921000	797,50	5%	39,88			
Lote 03	FLORES SANCHEZ EPIFANIA MARIANA	130226721-4	233,93	8020903000	2339,30	5%	116,97			
Lote 08	FLORES LUCAS PEDRO MARTIN Y AYES PICO DELIA VERONICA	130633691-6 130633638-7	451,11	8020908000	4511,10	5%	225,56			
Lote 12	MERO MERO MARIA ANGELICA Y DELGADO FRANCO SANTOS PABLO	130235041-6 130235293-3	371,88	8020912000	3718,80	5%	185,94			
Lote 15	ALCIVAR BAILON ANTONIA CLPERTINA	130212112-2	248,41	8020915000	2484,10	5%	124,21			
Lote 47	FRANCO SANTANA DIEGO JAVIER Y DELGADO MERO JOHANNA MONSERRATE	131064118-6 131246519-4	92,83	8029047000	928,30	5%	46,42			
TOTAL										

Dirección: 2611 558
Teléfono: 2611 558
Fax: 2611 558
Casilla: 18-05-4832
E-mail: gadm@mantagob.ec
Website: www.mantagob.ec

[Signature]
Lic. David Loor
DIRECTOR DE DESARROLLO COMUNITARIO

[Signature]
Arq. Joneth Cedeño
DIRECTORA DE PLANEAMIENTO URBANO

[Signature]
Arq. Damián Ferrín
DIRECTOR DE AVALUOS Y CATASTROS



BARRIO "VISTA AL MAR" - PARROQUIA SAN MATEO - CANTÓN MANTA		Parcela	Superficie (m ²)	Valor Catastral	Valor de Liquidación	Porcentaje	Valor Final
Lote 06	FLORES Y LÓPEZ DE LA PEÑA Y SANCHEZ AGUIRRE MARIOLU FERRER	130721794-8 130721795-5	327,10	8621307000	387,90	5%	396,60
Lote 07	FRANCO ALVIA FORTI FIDELIS	130812690-6	118,30	8521307000	1383,60	5%	1521,90
Lote 09	FRANCO ALVIA SANCHEZ WILY Y SANCHEZ FRANCO LUPIA ESTES	130721477-9 130753829-1	57,77	8621309000	977,70	5%	1035,47
Lote 11	FRANCO ALVIA MARITZA SANCHEZ Y MERO REYES JAIME PAUL	131764980-9 131196199-3	43,57	9021310000	435,20	5%	478,77
Lote 12	FLORES MURILLO LUIS VICTORIA	130945306-8	304,79	9021312000	3267,90	5%	3572,69
Lote 13	LÓPEZ PÉREZ MARCELA DEL JESUS	130342293-3	111,88	9021313000	3618,60	5%	3730,48
Lote 16	DELGADO FRANCO PRISCILA JAZMIN Y LÓPEZ GONZALEZ JOSE GUILLERMO	131306814-8 092137280-1	48,78	9021316000	467,80	5%	516,58
Lote 17	REYES RIVERA GERASIMO CANCELADO	130229021-3	57,28	9021317000	572,80	5%	630,08
Lote 18	MORALES BUENO NEDEDA ASACELI	130367442-0	51,28	8021318000	512,80	5%	564,08
Lote 19	LÓPEZ DÍAZ HILY PACOIA Y FRANCO YIBIC BARRÓN GABRIEL	131111890-3 082203614-5	107,45	8821319000	194,50	5%	291,95
Lote 20	MERLO LÓPEZ FRANKLINA FLORENCIANA	080054466-9	110,07	9021320000	890,70	5%	1000,77
Lote 21	REYES FRANCO ROMELIO Y MERO LUIS JUAN MASCIA	130686935-3 130558904-4	181,32	9071470000	1032,20	5%	1213,52
ÁREA TOTAL			1777,83				

Dirección: Calle
Teléfono: 2611 538
Fax: 2611 714
Casilla: 13-06-4562
E-mail: gadmec@manta.gob.ec
Website: www.manta.gob.ec

[Handwritten Signature]
Lic. David J. León
DIRECTOR DE DESARROLLO COMUNITARIO

[Handwritten Signature]
Ing. Gerardo Cerdeño
DIRECTOR DE PLANIFICACIÓN
URBANA

[Handwritten Signature]
Ing. Daniel Fariña
DIRECTOR DE ANÁLISIS Y
CATASTROS



GOBIERNO AUTÓNOMO DESCENTRALIZADO MUNICIPAL DEL CANTÓN MANTA
CERTIFICADO: Dúo as Fiel Copia de su Original
Fecha: 13/05/2013
SECRETARÍA GENERAL



Dirección: Calle
Teléfonos: 2611
Fax: 2611 714
Casilla: 13-05-4832
E-mail: gadmo@manta.gob.ec
Website: www.manta.gob.ec

BARRIO VISTA AL MAR - BARROPIÑA SAN MATEO - CANTÓN MANTA									
Lote	Propietario	Identificación	Superficie	Valor	Impuesto	Valor	Superficie	Valor	Impuesto
Lote 05	FRANCO ALONZO JUANA ERMINDA Y CHAVEZ FRANCO SEVERIANO FEDERICO	130341558-0 130341268-6	193,42	1934,20	8021405000	5%	96,71		
Lote 07	ALVIA DELGADO ANTONIA COTILINDA Y FRANCO ALONZO JOSE MARCOS	130268905-6 130219901-1	111,87	1118,70	8021407000	5%	55,94		
Lote 08	FRANCO SOLEDISPA WAGNER JAVIER	131578823-0	114,23	1142,30	8021408000	5%	57,12		
Lote 09	DELGADO DELGADO PATRICIA-ALEJANDRINA Y DELGADO MERO PEDRO PABLO	131187188-1 130957735-5	103,34	1033,40	8021409000	5%	51,67		
Lote 17	CHAVEZ FRANCO JESSICA MERCEDES	131217432-7	67,79	677,30	8021417000	5%	33,87		
Lote 18	CEVALLOS PICO IMELDA IRENE	131076994-5	59,47	594,70	8021418000	5%	29,74		
MZ. 14									

[Firma]
Lic. David Loor.
DIRECTOR DE DESARROLLO COMUNITARIO



[Firma]
DIRECTOR DE VALUOS Y
CATASTROS



BARRIO VISTA AL MAR - PARROQUIA SAN MATEO - CANTÓN MANTA									
Subsector	Parcela	Propietario	Identificación Parcela	Superficie (m ²)	Valor Catastral	Valor Comercial	Porcentaje	Valor Comercial	Valor Catastral
Sub 42	131818271	FRANCO GUAYE VERGARA CALABRINA	131818271	71,61	718,20	5%	5%	718,20	29,92
Sub 42	130359314-2	FRANCO GUAYE VERGARA CALABRINA	130359314-2	61,71	54,70	5%	5%	54,70	20,74
Sub 43	130337262-2	CHAVE FRANCIS PABLO PAN	130337262-2	96,83	688,70	5%	5%	688,70	31,42
Sub 44	130545460-6	FRANCO GUAYE VERGARA CALABRINA	130545460-6	215,07	3160,79	5%	5%	3160,79	98,94
TOTAL									

BARRIO VISTA AL MAR - PARROQUIA SAN MATEO - CANTÓN MANTA									
Subsector	Parcela	Propietario	Identificación Parcela	Superficie (m ²)	Valor Catastral	Valor Comercial	Porcentaje	Valor Comercial	Valor Catastral
MZ. 38	13055535-4	WILSON AQUE RO	13055535-4	95,07	956,76	5%	5%	956,76	47,81
TOTAL									

Dirección: C
Teléfonos: 26
Fax: 26
Cecilia: 18-05-2632
E-mail: gcamc@manta.gov.ec
Website: www.manta.gov.ec

[Firma]
DIRECTOR DE AVALUOS Y
CATASTROS

[Firma]
M. J. J. J.
DIRECCIÓN DE PLANEAMIENTO


[Firma]
LIC. DESAID LOPEZ
DIRECTOR DE DESARROLLO COMUNITARIO



SECRETARÍA
SECRETARÍA GENERAL
SECRETARÍA DE PLANEAMIENTO
SECRETARÍA DE DESARROLLO COMUNITARIO
SECRETARÍA DE FISCALÍA
SECRETARÍA DE LEGISLACIÓN
SECRETARÍA DE ADMINISTRACIÓN

**GOBIERNO AUTÓNOMO
DESCENTRALIZADO MUNICIPAL
DEL
CANTÓN MANTA**

GOBIERNO AUTÓNOMO DESCENTRALIZADO MUNICIPAL DEL CANTÓN MANTA
CERTIFICADO: Que es Fiel Copia de los
Fecha: _____
SECRETARÍA GENERAL



CUADRO DE LINDEROS DEL LOTE # 13	CUADRO DE LINDEROS DEL LOTE # 14	CUADRO DE LINDEROS DEL LOTE # 15	CUADRO DE LINDEROS DEL LOTE # 16	CUADRO DE LINDEROS DEL LOTE # 17	CUADRO DE LINDEROS DEL LOTE # 18	CUADRO DE LINDEROS DEL LOTE # 19	CUADRO DE LINDEROS DEL LOTE # 20	CUADRO DE LINDEROS DEL LOTE # 21	CUADRO DE LINDEROS DEL LOTE # 22	CUADRO DE LINDEROS DEL LOTE # 23	CUADRO DE LINDEROS DEL LOTE # 24
116,92	7,90	CALLE SAN PABLO	7,50	LOTE #14	14,80	LOTE #07	14,80	LOTE #07	14,80	LOTE #07	LOTE #23
272,49	17,2 + 2,95	LOTE # 15 Y LOTE #14	11,35-6,8	LOTES # 18 Y #14	2,30 + 11,65 + 1,10	LOTES #05 Y #14	5,14-9,11	LOTES #05 Y #14	5,14-9,11	LOTES #05 Y #14	LOTES # 27 Y # 21
111,57	3,40 + 1,00	LOTES # 07, # 19 Y CALLEJO	4,80-3,68	LOTES #05 Y #13	11,92	LOTE #13 Y LOTE #10	2,80-7,91-1,00 #07	LOTE #05, #06 Y #07	2,80-7,91-1,00 #07	LOTE #05, #06 Y #07	LOTE #06, #08 Y #07
220,99	19,65	CALLEJO	10,4 + 8,55	LOTES # 14 Y #19	5,50-1,50	LOTES #13 Y #23	11,95 + 4,50	LOTE #19 Y CALLEJO	11,95 + 4,50	LOTE #19 Y CALLEJO	LOTE #19 Y CALLEJO
383,77	21,75	CALLE SAN MATEO	13,05-9,10	LOTE #15 Y LOTE #16	21,00	LOTE #15	12,65 + 8,0E	CALLE SAN LUIS Y LOTE # 23	12,65 + 8,0E	CALLE SAN LUIS Y LOTE # 23	CALLE SAN LUIS Y LOTE # 23
154,33	10,30	CALLE SAN LUIS	5,50-5,36	LOTE #13 Y LOTE #13	14,75	LOTE #26	16,65	LOTE #28	16,65	LOTE #28	LOTE #28

Dirección: Calle 9 y Av. 1
Teléfono: 1 471 / 261 1 77 6
Fax: 1 471 / 261 1 77 6
Casilla: 18 05 4832
E-mail: gadmc@manta.gob.ec
Website: www.manta.gob.ec

CUADRO DE LINDEROS DEL LOTE # 25	CUADRO DE LINDEROS DEL LOTE # 26	CUADRO DE LINDEROS DEL LOTE # 27	CUADRO DE LINDEROS DEL LOTE # 28	CUADRO DE LINDEROS DEL LOTE # 29	CUADRO DE LINDEROS DEL LOTE # 30	CUADRO DE LINDEROS DEL LOTE # 31	CUADRO DE LINDEROS DEL LOTE # 32	CUADRO DE LINDEROS DEL LOTE # 33	CUADRO DE LINDEROS DEL LOTE # 34	CUADRO DE LINDEROS DEL LOTE # 35	CUADRO DE LINDEROS DEL LOTE # 36
75,29	9,50	CALLEJO	8,90	AREA VERDE	8,45	LOTE #01	8,58	LOTE #10	8,58	LOTE #10	LOTE #10
49,19	5,45	CALLEJO	4,60	AREA VERDE	8,17	LOTE #10	9,50	CALLEJO	9,50	CALLEJO	CALLEJO
57,85	6,03	CALLEJO	6,20	CALLEJO	9,75	LOTE #18	9,82	AREA VERDE	9,82	AREA VERDE	AREA VERDE
115,12	7,48	CALLEJO	4,10-2,60-1,00-0,93	LOTES #26 Y #25	7,50-3,20-3,80-1,77	LOTE #25 Y LOTE #28	17,00	CALLE SAN LUIS	17,00	CALLE SAN LUIS	CALLE SAN LUIS
61,67	8,55	CALLEJO	0,30-3,20-3,80-4,77	LOTE #24	9,40	LOTE #26	5,00-2,00-1,00-2,60	LOTE #24 Y LOTE #28	5,00-2,00-1,00-2,60	LOTE #24 Y LOTE #28	LOTE #24 Y LOTE #28
35,89	5,00	CALLEJO	8,00	LOTE #25	7,30	CALLEJO	7,30	LOTE #24	7,30	LOTE #24	LOTE #24

MZ 7

[Handwritten signature]

GOBIERNO AUTÓNOMO DESCENTRALIZADO MUNICIPAL DEL CANTÓN MANTA
 CERTIFICADO: Que es Fiel Copia de Original

Fecha:

SECRETARIA GENERAL



Plante y as



CUADRO DE LINDEROS VISTALMANS

Parcela	Propietario	Superficie (m ²)	Medidas	Vecindades	Superficie (m ²)	Medidas	Vecindades
Lote 05	FRANCO ALONZO IURNA EMERSON Y CHAVEZ FRANCO SEVERIANO FEDERICO	108,42	8,55 x 11,16	CALLE Y LOTE 09	4,58 x 13,00	LOTE #16 Y LOTE #15	LOTE #06
Lote 06	ALVIA DELEGADO ANTONIA CIGUINDA Y FRANCO ALONZO JOSE MARCOS	11,57	10,10	CALLE	10,00	LOTE #04	LOTE #03 Y LOTE #06
Lote 08	FRANCO SOLEDAD AVAGNER JAVIER	11,21	7,87 x 0,84	CALLE	8,51	LOTE #07	LOTE #05
Lote 09	DELEGADO DELGADO PATRICIA ALEJANDRINA Y DELEGADO MERO PEDRO PALEO	208,34	9,30	CALLE	10,38	CALLE	LOTE #11
Lote 17	CHAVEZ FRANCO JESSICA MERCEDES	87,73	8,53	CALLE	2,86 x 2,64	LOTE #07 Y #04	LOTE #08
Lote 18	CEVALLOS PICO IMELDA IRENE	59,47	5,50	CALLE	3,66 x 1,49	LOTE #04 Y CALLE	LOTE #17

CUADRO DE LINDEROS VISTALMANS

Parcela	Propietario	Superficie (m ²)	Medidas	Vecindades	Superficie (m ²)	Medidas	Vecindades
Lote 09	FLORES VILIZ EXULIANA ZOLA Y SORANZA AGUIRRE MAGUI EL EDUARDO	387,19	16,38	CALLE SAN PATRIZIO	16,00	CALLE	LOTE #07 #10 Y #15
Lote 07	FRANCO ALVIA HECTOR DIODES	238,36	2,52 x 4,70	CALLE Y LOTE #19 Y #10	1,85 x 0,85 x 8,70	LOTE #15 Y #17 Y CALLE	LOTE #21
Lote 09	FRANCO ALVIA SANTO WINTHER Y DELGADO FRANCO LEISA JESUS	57,77	6,50	CALLE	3,65 x 1,00	LOTE #07 Y LOTE #21	LOTE #21
Lote 10	FRANCO ALVIA MARITZA KATHERINE Y MERO AYES ZALDÍBARI	43,52	6,70	CALLE	6,70	LOTE #07	CALLE
Lote 12	FLORES MARIBEL LUISA VICTORIA	304,70	17,22	CALLE SAN PATRIZIO	15,00	LOTE #03	LOTE #06
Lote 13	ROPEZ PICO NARCISA DEL JESUS	301,88	17,03	CALLE SAN PATRIZIO	17,30	LOTE #01	LOTE #13
Lote 16	DELEGADO FRANCO PRISCILA JUZARMI Y LOPEZ GONZALEZ JOSE GUIDO	16,78	6,00	CALLE SAN PATRIZIO	4,85	LOTE #17	APRILIA SAN MATEO
Lote 17	IRIYER RIVERA TEXASIMO CANDELARIO	57,28	7,02	CALLE SAN PATRIZIO	6,20	LOTE #21	LOTE #12
Lote 18	VALDEZ BONOVO NIEGUISA ASACEU	51,28	6,60	CALLE SAN PATRIZIO	6,60	LOTE #21	CALLE
Lote 19	LUGO DIAZ LEDY PAOLA Y FRANCO MERO RAMON BALBUENA	107,45	6,25	CALLE SAN PATRIZIO	6,25	LOTE #04	LOTE #19 Y #21
Lote 20	MERO LOPEZ FRANCISCA TIGUINDA	100,07	6,25	CALLE SAN PATRIZIO	6,25	LOTE #04	LOTE #19
Lote 21	IRIYER FRANCO JUAN ELOY Y MERO LOPEZ JULIA MARCELA	181,52	8,50 x 3,65	CALLE Y LOTE #19	6,31 x 0,84 x 6,20	LOTE #18 LOTE #17 Y CALLE	LOTE #19 Y #04

Dirección: y Av. 4
 Teléfonos: 71/2611 4972611 558
 Fax: 2611 4972611 558
 Casilla: 13-05-4832
 E-mail: gadmuc@manta.gob.ec
 Website: www.manta.gob.ec

MZ. 13



CUADRO DE LINDEROS VISTA A MAR									
LOTES	PROPIETARIO	AREA	PERIMETRO	VALOR	VALOR	VALOR	VALOR	VALOR	VALOR
LOT 01	FRANCO PIGUAYE MORGAMBA ALCAZAR	72.01	5.28	5.90	127.818	21.71	20.712	3.75	207.641
LOT 02	FRANCO PIGUAYE MORGAMBA ALCAZAR	61.47	6.43	6.40	143.014	20.20	10.641	5.10	207.607
LOT 03	FRANCO PIGUAYE MORGAMBA ALCAZAR	60.82	6.40	6.50	143.014	7.70	PROPIEDAD	9.70	207.607
LOT 04	FRANCO PIGUAYE MORGAMBA ALCAZAR	218.07	10.20	3.70	84.135	1.72	10.178	2.50	207.607
AREA TOTAL		1114.37							

CUADRO DE LINDEROS VISTA A MAR									
LOTES	PROPIETARIO	AREA	PERIMETRO	VALOR	VALOR	VALOR	VALOR	VALOR	VALOR
LOT 05	FRANCO PIGUAYE MORGAMBA ALCAZAR	55.82	7.05	6.81	153.014	5.75	10.641	12.45	207.607
AREA TOTAL		1114.37							

RESUMEN DE "AREAS VISITAS A MAR"	
AREA DE LINDEROS	267.164
AREA DE VISTAS A MAR	142.57
AREA TOTAL	692.196

AREA TOTAL: 692.196



GOBIERNO AUTÓNOMO DESCENTRALIZADO
MUNICIPAL DEL CANTÓN MANTA
SECRETARÍA GENERAL

15 de febrero de 2015

Procedimiento de
Licitación No. 26
11-47-17
261.553

11-05-2015

Correo electrónico: compra@manta.gob.ec
Página web: www.manta.gob.ec

(venido y mole)



Una vez proclamados los resultados definitivos de las elecciones del 26 de abril de 2009, y de conformidad con lo establecido en el Régimen de Transición de la Constitución de la República, y sus disposiciones legales y reglamentarias pertinentes

La Junta Provincial Electoral de
Manabí

Confiere el encubrimiento

Jaime Estrada Bonilla

la credencial de

Abogado del Cantón

Monta

Para cumplir sus funciones a partir del 1 de Agosto de 2009 hasta el 14 de Mayo de 2010.

Portoviejo, 17 Julio 2009

[Signature]
Vicepresidenta

[Signature]
Presidente

[Signature]
Vocal

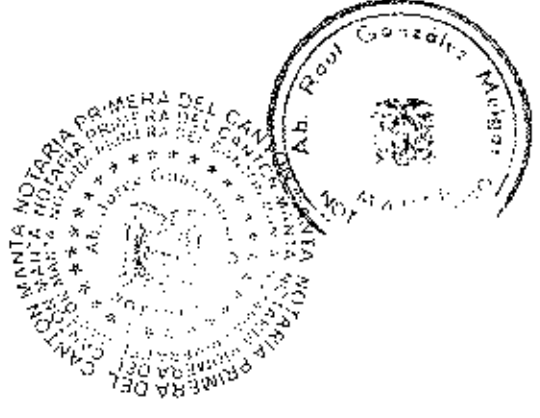


[Signature]
Secretario

[Signature]
Secretario

NOTARIA Dra. DINA CASTRO BLANCO
Cada vez que se presente la presente copia igual o se original.

002 30 JUL 2009
88 NO ABIC
Ab. Paul Gonzales Molera



REPUBLICA DEL ECUADOR
 CIUDADANIA - 130182185-4
 ESTRADA BONILLA JAIME EDULFO
 MANTA/MANTA/MANTA
 29 JULIO 1955
 D.D.Z. 0032 00778 H
 MANTA/MANTA
 1955

[Handwritten signature]



ECUATORIANA***** V364404242
 CASABIT BECCY MEDRANDA
 SUPERIOR INGENIERO COMERCIAL
 EDULFO ESTRADA
 OLGA BONILLA
 MANTA 08/04/2005
 08/04/2017
 REN 0437702



REPUBLICA DEL ECUADOR
 COMISIÓN NACIONAL ELECTORAL
 ELECCIONES GENERALES 2013-2017
 038
 038 - 0107 1301821854
 MANTO DE COTIZACIÓN
 ESTRADA BONILLA JAIME EDULFO
 MANTA
 CANTON MANTA
 MANTA - PI

DOY FE: Que las precedentes
 copias fotostaticas en
 2 k. fojas lules, anversos.
 reversos son iguales a sus
 originales, Manta, Ecuador, 11/2/14

[Handwritten signature]
 Notario Publico Primero
 Manta - Ecuador



VERIFICAR Y OCLER

Una vez proclamados los resultados definitivos de las elecciones del 26 de abril de 2009, y de conformidad con lo establecido en el Régimen de Transición de la Constitución de la República, y más disposiciones legales y reglamentarias pertinentes

La Junta Provincial Electoral de

Manabí

Confiere al ciudadano

Juime Estrada Bonilla

la credencial de

Alcalde del Cantón

Monta

Para cumplir sus funciones a partir del 1 de Septiembre 2009 hasta el 14 de Mayo de 2014.

Pastoriza, Julio 2009

[Signature]
Vicepresidencia

[Signature]
Presidente

[Signature]
Vocal





[Signature]
Secretario

[Signature]
Secretario

NOTARIA DEL CANTÓN MONTA
NOTARIA DEL CANTÓN MONTA
es igual a su original.

3.0 JUL 2009
EL NOTARIO
RAÚL BRAXINER MOLINA



DIRECCION DE AVALUOS, CATASTRO Y REGISTROS G.A.D.		GOBIERNO DE LA REPUBLICA DE CUBA MINISTERIO DE AGRICULTURA Y PESQUERIA SECRETARIA DE AGRICULTURA Y PESQUERIA
FECHA DE INGRESO:	09-01-14 09:25 FECHA DE ENTREGA:	
CLAVE CATASTRAL:	8020729-000	
NOMBRES y/o RAZÓN		
CÉDULA DE I. y/o RUC.		
CELULAR - TFNO:		
RUBROS		
IMPUESTO PRINCIPAL:		
SOLAR NO EDIFICADO		
CONTRIBUCIÓN MEJORAS		
TASA DE SEGURIDAD		
TIPO DE TRAMITE:	A. regularización por el catastro	
FIRMA DEL USUARIO		
INFORME DEL INSPECTOR:		



**GOBIERNO AUTÓNOMO DESCENTRALIZADO
MUNICIPAL DEL CANTÓN MANTA**

AUTORIZACIÓN

La Dirección de Planeamiento Urbano autoriza al SR. DELGADO DELGADO JAIME EDUARDO cédula de ciudadanía N°. 130565066-3 para que celebren la Protocolización de la resolución de partición y adjudicación N°004-ALC-M-JEB de fecha 26/08/2013, de un lote de terreno ubicado en el Sector "VISTA AL MAR", signado con el Lote # 29 de la Manzana "7" y con Clave Catastral 8020729000, de la Parroquia SAN MATEO, con las siguientes medidas y linderos:

FRENTE: 5 M. – Lindera con callejón.

ATRÁS: 5m lindera con lote # 25.

COSTADO DERECHO: 7.20m lindera con callejón.

COSTADO IZQUIERDO: 7.20 M lindera con lote # 24.

AREA TOTAL: 35.93 M2

Manta, enero 08 del 2014.

Arq. Janeth Cedeño Villavicencio
DIRECTORA PLANEAMIENTO URBANO