

FICHA CATASTRAL PARA INMUEBLES QUE NO ESTAN BAJO EL REGIMEN DE PROPIEDAD HORIZONTAL

**MUNICIPIO DE MANTA
CATASTRO URBANO**

10685-13
15-722*13

CROQUIS

IDENTIFICACIÓN Y DATOS DE LOCALIZACIÓN

ESTADO REGIMEN DE PROPIEDAD HORIZONTAL: NO SI

CLAVE CATASTRAL: HOJA Nº: _____

DIRECCIÓN: País: Calle: No:

DATOS GENERALES: ZONA SEGUN CALIDAD DE SUELO ZONA HOROLOGICA ZONA SEGUN VALOR

OCUPACIÓN LA DISTRIBUCIÓN PRIMARIO DE LA CALIDAD DEL TERRENO

DATOS DEL LOTE

FRONTES: NÚMERO DE FRONTERAS LAS CUALES EL LOTE TIENE FRENTES

ACCESO AL LOTE: LOTE INTERIOR POR PASADAJE PEATONAL POR PASADAJE VEHICULAR POR CALLE POR AVENIDA POR EL MALECON POR LA PLAYA

MARCAR SOLO EL DE MAYOR JERARQUIA

CERRAMIENTO: HORMIGON ARMADO MADERA CANA OTRO

SERVICIOS DEL LOTE: AGUA POTABLE NO EXISTE SI EXISTE DESAGÜES NO EXISTE SI EXISTE ELECTRICIDAD NO EXISTE SI EXISTE

CARACTERÍSTICAS DE LA VÍA PRINCIPAL

MATERIAL DE LA CALZADA: TIERRA LASTRE PIEDRA DE RÍO AGÜÜÜÜ ASFALTO O CEMENTO

ACERA: NO TIENE ENCEMENTADO O PIEDRA DE RÍO DE ADOSQUIN O BALDOSA

REDES PUBLICAS EN LA VÍA: AGUA POTABLE NO EXISTE SI EXISTE ALCANTARILLADO NO EXISTE SI EXISTE ENERGIA ELECTRICA NO EXISTE SI EXISTE RED AEREA SI EXISTE RED SUBTERRANEA ALUMBRADO PUBLICO NO EXISTE INCANDESCENTE DE SODIO O MERCURIO

CARACTERÍSTICAS FORMALES DEL LOTE: AREA SIN DECIMALES 977 PERIMETRO 410 LONGITUD DEL FRONTERO 7 NÚMERO DE ESQUINAS

AVLUD DEL LOTE (Sin calarosi):

FORMA DE OCUPACION DEL LOTE

SIN EDIFICACION: 1 2 3

CON EDIFICACION: 1 2 3

USO DEL AREA SIN EDIFICACION: 1 2 3

OTRO USO: 1 2 3

OTRO USO NOMBRE: _____

CODIGO: _____

TOTAL DE BLOQUES: 1 2 3

NUMERO DE BLOQUES TERMINADOS: 1 2 3

NUMERO DE BLOQUES EN CONSTRUCCION: 1 2 3

OBSERVACIONES:
Incluido en el plano de 22/4/13

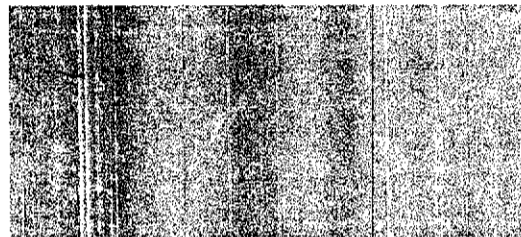

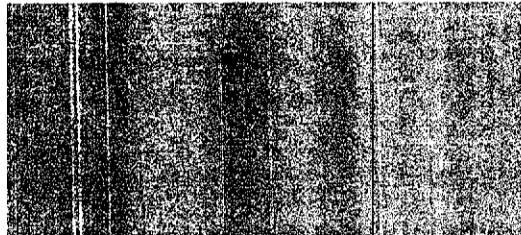
3274008



Ab. Raúl Eduardo González Melgar

Notaría 3^{era}
de Manta

Nº 2013-13-08-03-P3263



PRIMER TESTIMONIO DE LA ESCRITURA DE COMPRAVENTA
CONSTITUCION DE HIPOTECA AJENIA Y PRIMERA Y PROHIBICION VOLUNTARIA DE
ENAJENAR,

OTORGANTES: ENTRE LA EMPRESA MUNICIPAL DE VIVIENDA DESARROLLO
URBANO "SI VIVIENDA EP" . DARWIN QUIROZ MOREIRA , ANDREA
SALTOS MCNTENEGRO . Y EL B.I.E.S.S.

CUANTÍA (S) USD\$19.990.00 INDETERMINADA

MANTA, Noviembre 05 del 2013

CCRIA

2013-13-08-03-P3.263.-

CONTRATO DE COMPRAVENTA: OTORGA LA EMPRESA MUNICIPAL DE VIVIENDA Y DESARROLLO URBANO "SI VIVIENDA-EP" A FAVOR DE LOS SEÑORES: DARWIN NORBERTO QUIROZ MOREIRA Y ANDREA CAROLINA SALTOS MONTENEGRO.-

CUANTIA: USD \$ 19,990.00.-

CONTRATO DE CONSTITUCION DE HIPOTECA PRIMERA Y ABIERTA Y PROHIBICION VOLUNTARIA DE ENAJENAR: OTORGAN LOS SEÑORES: DARWIN NORBERTO QUIROZ MOREIRA Y ANDREA CAROLINA SALTOS MONTENEGRO A FAVOR DEL BANCO DEL INSTITUTO ECUATORIANO DE SEGURIDAD SOCIAL.-

CUANTIA: INDETERMINADA.-

En la ciudad Puerto de San Pablo de Manta, Cabecera del Cantón del mismo nombre Provincia de Manabí, República del Ecuador, hoy día Martes cinco de Noviembre del dos mil trece, ante mi Abogado **RAUL EDUARDO GONZALEZ MELGAR**, Notario Público TERCERO del Cantón, comparecen, por una parte, el Doctor **CHRISTIAN VINICIO MACHADO GRANDA**, Funcionario del Banco del BIESS, en representación del Banco del Instituto Ecuatoriano de Seguridad Social, en su calidad de Mandatario del Economista Roberto Alejandro Machuca Coello; Gerente General (E) del Banco Instituto Ecuatoriano de Seguridad Social, según consta del documento que en copia auténtica se acompaña a la presente escritura como habilitante, parte a la cual en adelante se la denominará "EL BIESS" y/o "EL BANCO" y/o "EL ACREEDOR". El compareciente es de estado civil casado, Doctor en Jurisprudencia, ecuatoriano, domiciliado en la ciudad de Quito en tránsito por esta ciudad de Manta; por otra



NOTARIA TERCERA MANTA
ABG. RAUL GONZALEZ MELGAR
ESFUERZO Y DEDICACION

la Empresa Municipal de Vivienda y Desarrollo Urbano "SI VIVIENDA -EP", debidamente representada por la Ingeniera **GABRIELA MARILYN VERDESOTO MOREIRA**, Subgerente, en su calidad de Gerente Encargada de la Empresa y debidamente autorizada en sesión del Directorio, tal como lo justifica con las copias de Acción de Personal y del acta junta que se agregan como habilitantes, que en adelante se le llamará "LA VENDEDORA" y por otra los señores: **DARWIN NORBERTO QUIROZ MOREIRA y su conviviente señora ANDREA CAROLINA SALTOS MONTENEGRO**, ambos de estado civil solteros, por sus propios y personales derechos, a quienes en adelante se les llamarán "COMPRADORES Y/O PARTE DEUDORA HIPOTECARIA".- Los comparecientes son mayores de edad, de nacionalidad ecuatoriana, domiciliados en esta ciudad, a excepción del señor Dr. Christian Machado Granda que es domiciliado en la ciudad de Quito en tránsito por este Puerto, hábiles y capaces para contratar y obligarse, a quienes de conocer personalmente. Doy Fe.- Bien instruidos en el objeto y resultados de esta Escritura de **COMPRAVENTA, CONSTITUCION DE HIPOTECA PRIMERA Y ABIERTA Y PROHIBICION VOLUNTARIA DE ENAJENAR**, la cual proceden a celebrar, me entregan una minuta para que la eleve a escritura pública, cuyo texto es el que sigue: **SEÑOR NOTARIO:** En el protocolo a su cargo sírvase incorporar una escritura pública de Compraventa, Constitución de Primera Hipoteca Abierta y Prohibición Voluntaria de Enajenar, que se otorga al tenor de las estipulaciones que se expresan a continuación: **PRIMERA PARTE: CONTRATO DE COMPRAVENTA.- COMPARECIENTES:** Comparecen a la celebración de este contrato de compraventa, por una parte, la Empresa Municipal de Vivienda y Desarrollo Urbano "SI VIVIENDA -EP", debidamente representada por la Ingeniera **GABRIELA MARILYN VERDESOTO MOREIRA**, Subgerente, en su calidad de Gerente Encargada de la Empresa y debidamente autorizada en sesión del Directorio, tal como lo justifica con las copias de Acción de Personal y del acta junta que se agregan como habilitantes, que en adelante se le llamará "LA VENDEDORA" y por otra

NOTARIA TERCERA MANTA
ABG. RAUL GONZALEZ MELGAR
ESFUERZO Y DEDICACION

el señor **DARWIN NORBERTO QUIROZ MOREIRA** y su conviviente señora **ANDREA CAROLINA SALTOS MONTENEGRO**, tal como lo justifican con el Acta Notarial de Declaración Juramentada de Unión de Hecho, celebrada y autorizada ante la Notaría Pública Cuarta del cantón Manta, con fecha veintiséis de Septiembre del año dos mil trece, por sus propios y personales derechos, que en lo posterior se les llamarán "**LOS COMPRADORES**". Quienes convienen en suscribir este contrato de compraventa conforme a las siguientes cláusulas: **PRIMERA: ANTECEDENTES.**- a.- La Empresa Municipal de Vivienda y Desarrollo Urbano "**SI VIVIENDA -EP**" a través de su representante legal declara ser legítima propietaria del **PLAN HABITACIONAL SI MI CASA PRIMERA ETAPA**, ubicado en el Sector de Urbirrios II, de la Parroquia Tarquí, del Cantón Manta Provincia de Manabí. **HISTORIA DE DOMINIO:** El Gobierno Descentralizado Autónomo de Manta, mediante Resolución adoptada por el Concejo Cantonal en sesión ordinaria de fecha 20 de mayo de 2010, declaró de utilidad pública y ocupación inmediata una superficie de 357.16 has., localizadas al sur-este de Manta, en una zona limítrofe con el Cantón Montecristi, para destinarlo como área urbanizable compatible con vivienda económica y sus equipamientos urbanos; cuyas medidas y linderos son los siguientes: **NORTE.**- Partiendo desde el punto 1 de coordenadas geográficas X530507.01, Y9890457.26; siguiendo al Sur-este con un distancia de 551.03 metros hasta llegar al punto 2 de coordenadas geográficas X530950.37 Y9890130.05; desde este punto, siguiendo al Sur-este con una distancia de 337.21 metros hasta llegar al punto 3 de coordenadas geográficas X531215.88, Y9889922.16; de este punto, siguiendo al Sur-oeste con una distancia de 6.62 metros hasta llegar al punto 4 de coordenadas geográficas X531210.35; Y9889918.52; de este punto siguiendo al Sur-oeste con una distancia de 52.72 metros hasta llegar al punto 5 de coordenadas geográficas X531204.08, Y9889866.17; de este punto siguiendo hacia el Sur-oeste con una distancia de 12.81 metro hasta llegar al punto 6 de coordenadas geográficas X531196.91, Y9889855.56: desde este punto hasta el Sur-este con



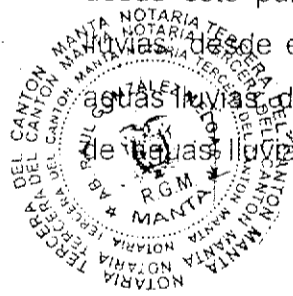
NOTARIA TERCERA MANTA
ABG. RAUL GONZALEZ MELGAR
ESFUERZO Y DEDICACION

una distancia de 268.03 metros hasta llegar al punto 7 de coordenadas geográficas X531402.23, Y9889683.27; de este punto siguiendo al Sur-oeste con una distancia de 354.78 metros hasta llegar al punto 8 de coordenadas geográficas X531272.71 Y9889352.98, desde este punto siguiendo al Sur-este con una distancia de 342.13 metros hasta llegar al punto 9 de coordenadas geográficas X531582.92, Y9889208.68; desde este punto siguiendo al Sur-oeste con una distancia de 9.18 metros hasta llegar al punto 10 de coordenadas geográficas X531579.32; Y9889200.24; desde este punto siguiendo al Sur-este con una distancia de 386.98 metros hasta llegar al punto 11 de coordenadas geográficas X531920.06 Y9889016.80; **ESTE.-** Partiendo del punto 11 siguiendo al sur-oeste con una distancia de 648.10 metros hasta llegar al punto 12 de coordenadas geográficas X531497.92, Y9888528.03; desde este punto siguiendo al Sur-oeste con un distancia de 298.85 metros hasta llegar al punto 13 de coordenadas geográficas X531255.39, Y9888350.42; desde este punto siguiendo al Sur-oeste con una distancia de 359.44 metros hasta llegar al punto 14 de coordenadas geográficas X530983.52, Y9888115.30, desde este punto siguiendo al Sur-oeste con una distancia de 57.76 metros hasta llegar al punto 15 de coordenadas geográficas X530967.09, Y9888059.93; desde este punto siguiendo al Sur-oeste con una distancia de 176.28 metros hasta llegar al punto 16 de coordenadas geográficas X530853.32 Y9887925.28; **SUR.-** Partiendo del punto 16 y siguiendo al Nor-oeste con una distancia de 181.18 metros hasta llegar al punto 17 de coordenadas geográficas X530675.35, Y9887959.25; de este punto siguiendo al Nor-este con una distancia de 852.38 metros hasta llegar al punto 18 de coordenadas geográficas X529971.37, Y9888439.84; desde este punto siguiendo al Sur-oeste con una distancia de 460.35 metros hasta llegar al punto 19 de coordenadas geográficas X529713.91, Y9888058.21; desde este punto siguiendo al nor-oeste con un distancia de 87.03 metros hasta llegar al punto 20 de coordenadas geográficas X529700.00, Y9888144.12; desde este punto siguiendo al nor-oeste con una distancia de 168.53 metros hasta llegar al punto

NOTARIA TERCERA MANTA
ABG. RAUL GONZALEZ MELGAR
ESFUERZO Y DEDICACION

(7/20)

21 de coordenadas geográficas X529673.05, Y9888310.48; desde este punto siguiendo hacia el nor-oeste con una distancia de 156.17 metros hasta llegar al punto 22 de coordenadas geográficas X529638.08, Y9888462.69, desde este punto siguiendo al nor-oeste con una distancia de 102.56 metros hasta llegar al punto 23 de coordenadas geográficas X529579.00 Y9888546.52; desde este punto siguiendo hacia el Nor-oeste con un distancia de 102.85 hasta llegar al punto 24 de coordenadas geográficas X529501.27 Y9888613.87; desde este punto siguiendo hacia el Nor-oeste con una distancia de 154.07 metros, hasta llegar al punto 25 donde se localiza la naciente quebrada S/N y de coordenadas geográficas X529373.77 Y9888700.37 OESTE.- Partiendo desde el punto 25 donde se localiza la naciente de la quebrada S/N de coordenadas geográficas X529373.77 Y9888700.37; siguiendo hacia el Nor-oeste por el eje de la quebrada S/N hasta llegar al punto 1 de coordenadas geográficas X530507.01 Y9890457.26. Mediante Escritura Pública celebrada el cuatro de Mayo del año dos mil doce, ante el Ab. Raúl González Melgar, Notario Público Tercero del cantón Manta, el Gobierno Autónomo Descentralizado Municipal del Cantón Manta, e inscrita en el Registro de la Propiedad del cantón Manta, el diez de Mayo del año dos mil doce, procedió a transferir a la Empresa Municipal de Vivienda y Desarrollo Urbano "SI VIVIENDA-EP" para implementar a través de sus políticas y fines, los programas de vivienda económica necesarios para cubrir el déficit cuantitativo de vivienda en el cantón Manta, los siguientes lotes que son parte del área expropiada de 7.747.610.71 m2, ubicados en las inmediaciones de la Urbanización Los Senderos de la Parroquia Eloy Alfaro del cantón Manta, **LOTE No. 1:** Frente (Noroeste): 647,40m.- lindera con lotes A y B del GAD Municipal de Manta; Atrás (Sureste): partiendo desde el Suroeste en 245,13m, lindera con canal de aguas lluvias; desde este punto hacia el Norte con 192,87m, lindera con canal de aguas lluvias, desde este punto hacia el Noreste en 112,92m, lindera con canal de aguas lluvias, desde este punto gira hacia el Este en 39,24m, lindera con canal de aguas lluvias, costado derecho (Noreste): 177,98m, lindera Urbanización



NOTARIA TERCERA MANTA
 ABG. RAUL GONZALEZ MELGAR
 ESFUERZO Y DEDICACION

Los Senderos; desde este punto hacia el Suroeste en 6,62m, lindera con Urbanización Los Senderos; desde este punto hacia el Sur en 52,72m, lindera con Urbanización Los Senderos y calle pública; desde este punto hacia el Suroeste en 12,81 m, lindera con calle pública; desde este punto hacia el Sureste en 76,88 m, lindera con calle pública y propiedad particular; costado izquierdo (Suroeste): 314,36m, lindera con GAD Municipal de Manta, con una superficie de 182.559,86 m²; **LOTE No. 2:** con un área total de 176.609,99 m², que comprende las siguientes medidas y linderos: **LOTE 2:** 176.609,99 m². **FRENTE:** Inicia desde el punto de coordenadas X 530741,15 – Y 9889477,27 hasta llegar al punto de coordenadas X 530525,50 – Y 9889120,21 longitud de 417,36m; desde este punto gira hasta llegar al punto de coordenadas X 530406,02 – Y 9889209,45 longitud de 149,12m, lindera en sus dos extensiones con terrenos del Banco Solidario; desde este punto gira hasta llegar al punto de coordenadas X 530334,71 – Y 9889097,51 longitud de 132,79 m, lindera con terrenos del Lote 4; **ATRÁS:** inicia desde el punto de coordenadas X 531009,93 – Y 9889306,90 hasta llegar al punto de coordenadas X 530688,14 – Y 988873,32 longitud de 539,90m, lindera con terrenos del lote 4, **COSTADO DERECHO:** Inicia desde el punto de coordenadas X 530741,15 – Y 9889477,27 hasta llegar al punto de coordenadas X 531009,93 – Y 9889306,90 longitud de 318,26 m, lindera con terrenos del Lote 1; **COSTADO IZQUIERDO:** Inicia desde el punto de coordenadas X 530334,71 – Y 9889097,51 hasta llegar al punto de coordenadas X 530688,14 – Y 988873,32 longitud de 418,34m, lindera con terrenos del lote 4; **LOTE 3:** con un área total de 81.567,63m², que comprende las siguientes medidas y linderos: **FRENTE:** Inicia desde el punto de coordenadas X 531255,80 – Y 9889806,14 hasta llegar al punto de coordenadas X 531221,25 – Y 9889787,54 longitud de 39,23m; desde este punto gira hasta llegar al punto de coordenadas X 531160,70 - Y 9889692,23 longitud de 112,92m; desde este punto gira hasta llegar al punto de coordenadas X 531161,04 – Y 9889499,36 longitud de 192,72m; desde este

NOTARIA TERCERA MANTA
ABG. RAUL GONZALEZ MELGAR
ESFUERZO Y DEDICACION

punto gira hasta llegar al punto de coordenadas X 531055,06 – Y 9889368,48 longitud de 168,40m, lindera en sus cuatro extensiones con terrenos del lote 1; ATRÁS: Inicia desde el punto de coordenadas X 531402,23 – Y 9889683,27 hasta llegar al punto de coordenadas X 531272,71 – Y 9889352,98, longitud de 354,82m, lindera con terrenos particulares. COSTADO DERECHO: Inicia desde el punto de coordenadas X 531255,80 – Y 9889806,14 hasta llegar al punto de coordenadas X 531402,23 – Y 9889683,27 longitud de 190,89m, lindera con terrenos particulares; COSTADO IZQUIERDO: Inicia desde el punto de coordenadas X 531055,06 – Y 9889368,48 hasta llegar al punto de coordenadas X 531272,71 – Y 9889352,98 longitud de 218,17 m, lindera con terrenos de la Compañía Comercio Exterior y Construcciones; **LOTE 4:** con un área total de 1.177.302,82 m2, que comprende las siguientes medidas y linderos, FRENTE: Inicia desde el punto de coordenadas X 531028,09 – Y 9889335,29 hasta llegar al punto de coordenadas X 531009,93 – Y 9889306,90 longitud de 34,34m, lindera terrenos del lote 1; continúa hasta llegar al punto de coordenadas X 530688,14 – Y 9888873,32 longitud de 539,90m, lindera con terrenos del lote 2; desde este punto gira hasta llegar al punto de coordenadas X 530334,71 – Y 9889097,51 longitud de 418,34m; desde este punto gira hasta llegar al punto de coordenadas X 530406,02 – Y 9889209,45 longitud de 132,79m, lindera en sus dos extensiones con terrenos del lote 2; desde este punto gira hasta llegar al punto de coordenadas X 530300,04 – Y 9889288,60 longitud de 132,31m, lindera con terrenos del Banco Solidario; continúa desde este punto hasta llegar al punto de coordenadas X 530218,18 – Y 9889344,77 longitud de 99,35m, lindera con terrenos del lote 5; desde este punto gira hasta llegar al punto de coordenadas X 530021,88 – Y 9889193,04 longitud de 248,10m, lindera con GAD Municipal de Manta; desde este punto gira hasta llegar al punto de coordenadas X 530206,62 – Y 988978,63 longitud de 282,77m, lindera con GAD Municipal de Manta; continúa hasta llegar al punto de coordenadas X 530431,43 – Y 9888712,64 longitud de 348,50m, lindera con terrenos en sobre posición de los señores Moyón Barzallo Wilson y Santana



NOTARIA TERCERA MANTA
 ABG. RAUL GONZALEZ MELGAR
 ESFUERZO Y DEDICACION

Rodríguez Roberto; desde este punto gira hasta llegar al punto de coordenadas X 530229,20 – Y 988263,82 longitud de 492,49m, lindera con terrenos en sobre posición de los señores Moyón Barzallo Wilson y Santana Rodríguez Roberto; ATRÁS: Inicia desde el punto de coordenadas X 531497,92 – Y 9888525,03 longitud de 545,03m; desde este punto gira hasta llegar al punto de coordenadas X 531255,39 – Y 9888350,42 longitud de 299,03m; desde este punto gira hasta llegar al punto de coordenadas X 530983,52 – Y 9888115,30 longitud de 359,31m; desde este punto gira hasta llegar al punto de coordenadas X 530967,09 – Y 988059,93 longitud de 57,81m; desde este punto gira hasta llegar al punto de coordenadas X 530853,32 – Y 9887925,28 longitud de 176,28m, lindera en sus cinco extensiones con terrenos particulares; COSTADO DERECHO: Inicia desde el punto de coordenadas X 531028,09 – Y 9889335,29 hasta llegar al punto de coordenadas X 531852,90 – Y 988938,56 longitud de 915,28m, lindera con terrenos de la Compañía Comercio Exterior y Construcciones; COSTADO IZQUIERDO: Inicia desde el punto de coordenadas X 530229,20 – Y 988263,82 hasta llegar al punto de coordenadas X 530675,35 – Y 9887959,25 longitud de 540,19m; desde este punto gira hasta llegar al punto de coordenadas X 530853,32 – Y 9887925,28 longitud de 181,19m, lindera con terrenos particulares. 2.2.- Sobre el macro lote descrito anteriormente LA EMPRESA SI VIVIENDA EP, está desarrollando el proyecto habitacional denominado "SI MI CASA". Con fecha veintitrés de Mayo del año dos mil doce el Gobierno Autónomo Descentralizado del Cantón Manta, mediante Resolución No. 006-ALC-M-JEB-20112, resuelve aprobar la Primera Fase de la Urbanización del Plan Habitacional Municipal "SI MI CASA" de propiedad de la Empresa Municipal "SI VIVIENDA-EP", ubicado en el sector de Urbirrios II, de la Parroquia Tarquí, del cantón Manta, Provincia de Manabí. Con fecha Veinticuatro de Mayo del año dos mil doce, se encuentra inscrita la Escritura Pública de Protocolización de PLANOS DEL PLAN HABITACIONAL SI MI CASA PRIMERA ETAPA, celebrada ante el Abogado Raúl González Melgar, Notario Tercero del Cantón Manta, con fecha veinticuatro de mayo del

NOTARIA TERCERA MANTA
ABG. RAUL GONZALEZ MELGAR
ESFUERZO Y DEDICACION

año dos mil doce. Posteriormente con fecha ocho de Junio del año dos mil doce se encuentra inscrita escritura de ADENDUN DEL PROYECTO HABITACIONAL SI MI CASA PRIMERA ETAPA, celebrada ante el Abogado Raúl González Melgar, Notario Público Tercero del Cantón Manta, con fecha ocho de Junio del año dos mil doce. Formando parte del PLAN HABITACIONAL SI MI CASA PRIMERA ETAPA, se encuentra la VIVIENDA OCHO, de la manzana "3". **SEGUNDA: COMPRAVENTA.-** En base a los antecedentes expuestos, LA EMPRESA VENDEDORA, a través de su representante legal da en venta y perpetua enajenación a favor de los COMPRADORES, el señor **DARWIN NORBERTO QUIROZ MOREIRA y su conviviente señora ANDREA CAROLINA SALTOS MONTENEGRO**, el lote de terreno y casa signado con el número OCHO, de la manzana "3" del PLAN HABITACIONAL SI MI CASA PRIMERA ETAPA, ubicado en el Sector de Urbirrios II, de la Parroquia Tarqui, Cantón Manta, Provincia de Manabí. Inmueble que se haya comprendido, dentro de los siguientes linderos y medidas: FRENTE: 7,00 metros - herradura 3. POSTERIOR: 7,00 metros - lote 55. LATERAL DERECHO: 13,00 metros - lote 07. LATERAL IZQUIERDO: 13,00m Lote 09. Lote de terreno que tiene una SUPERFICIE TOTAL DE 91.00 m2. TERCERA: PRECIO: El precio del inmueble objeto de la presente compraventa, que de común acuerdo han pactado las partes contratantes, es de es de DIECINUEVE MIL NOVECIENTOS NOVENTA CON 00/100 DÓLARES DE LOS ESTADOS UNIDOS DE AMERICA (USD 19.990,00) valor que los COMPRADORES, el señor DARWIN NORBERTO QUIROZ MOREIRA y su conviviente señora ANDREA CAROLINA SALTOS MONTENEGRO, pagan a la VENDEDORA "la Empresa Municipal de Vivienda y Desarrollo Urbano "SI VIVIENDA -EP, pagan a la VENDEDORA "la Empresa Municipal de Vivienda y Desarrollo Urbano "SI VIVIENDA -EP, con préstamo hipotecario que le otorga el BIESS, el cual será acreditado en la cuenta bancaria de la parte vendedora, a través del sistema interbancarios de pagos, por lo que, no tiene reclamo alguno que hacer sobre el precio pactado y



NOTARIA TERCERA MANTA
 ABG. RAUL GONZALEZ MELGAR
 ESFUERZO Y DEDICACION

su forma de pago. . **CUARTA: TRANSFERENCIA.-** LA COMPAÑÍA VENDEDORA, a través de su representante legal, declara que está conforme con el precio pactado y los valores recibidos, por cuya razón transfieren a favor de los COMPRADORES, el dominio, posesión, uso y goce del inmueble antes descrito en este contrato, con todos los bienes muebles que por su destino, accesión o incorporación se los considera inmuebles, así como todos sus derechos reales, usos, costumbres, entradas, salidas, servidumbres activas y pasivas que le son anexas, sin reservarse nada para sí. LA COMPAÑÍA VENDEDORA, a través de su representante legal, declara que el inmueble que se vende mediante este instrumento no se encuentra hipotecado, embargado, ni prohibido de enajenar, conforme consta del Certificado otorgado por el Registro de la Propiedad que se agrega como documento habilitante. De igual manera, LA COMPAÑÍA VENDEDORA, a través de su representante legal, declara que el inmueble no está sujeto a condiciones suspensivas ni resolutorias, que no son motivo de acciones rescisorias, reivindicatorias, posesorias o de partición de herencia, y que se halla libre de juicios. LOS COMPRADORES aceptan la venta y transferencia de dominio por ser en seguridad de sus mutuos intereses. **QUINTA: CUERPO CIERTO:** Sin embargo de determinarse la cabida y dimensiones del inmueble materia de este contrato, la transferencia de dominio se efectúa como cuerpo cierto. **SEXTA: SANEAMIENTO:** LOS COMPRADORES, aceptan la transferencia de dominio que LA COMPAÑÍA VENDEDORA, a través de su representante legal, realiza a su favor, obligándose por tanto éstos últimos al saneamiento por evicción y vicios redhibitorios a que pudieran estar sometido el indicado inmueble. **SEPTIMA: "DECLARACIONES ESPECIALES.-** "LA PARTE COMPRADORA" al constituirse como deudores hipotecarios declaran expresa e irrevocablemente que eximen a la institución financiera que otorgue el crédito para la adquisición del inmueble en referencia de toda responsabilidad concerniente al acuerdo que éstos realicen con la parte vendedora respecto del precio de compraventa del inmueble materia del presente contrato, así como su

NOTARIA TERCERA MANTA
ABG. RAUL GONZALEZ MELGAR
ESFUERZO Y DEDICACION

forma de pago, gastos que debe asumir cada una de las partes por concepto de pago de impuestos municipales y cualquier otra responsabilidad que tenga relación con dicho acuerdo entre compradores y vendedores. "LA PARTE COMPRADORA" al constituirse como deudores hipotecarios declaran que toda vez que han realizado la inspección correspondiente al inmueble que pretenden adquirir a través del presente instrumento, se encuentran conformes con el mismo, por consiguiente proceden al pago del precio total según lo acordado entre compradores y vendedora, así como ratifican que los términos y condiciones de la compra-venta son de única y exclusiva responsabilidad de compradores y vendedora, deslindando en tal sentido a terceros."OCTAVA: **GASTOS Y AUTORIZACIÓN DE INSCRIPCIÓN.** Los gastos que causen esta escritura y su inscripción, son de cuenta de los COMPRADORES, excepto el pago de impuestos a la plusvalía o utilidades en la compraventa del inmueble, que en caso de haberlo serán de cuenta de la vendedora. LA COMPAÑÍA VENDEDORA, a través de su representante legal, autoriza a los COMPRADORES, a proceder a la inscripción de la presente escritura en el Registro de la Propiedad del cantón Manta. **NOVENA: ACEPTACIÓN:** Los contratantes acepta y se ratifican en el contenido del presente instrumento, las condiciones acordadas en beneficio de sus mutuos intereses y en seguridad del bien objeto de este contrato, y manifiestan que en el caso de futuras reclamaciones se someten a los jueces competentes del cantón de Manta y al trámite ejecutivo o verbal sumario a elección del demandante. **SEGUNDA PARTE: PRIMERA HIPOTECA ABIERTA Y PROHIBICIÓN VOLUNTARIA DE ENAJENAR:** Contendida en las siguientes cláusulas: **COMPARECIENTES:** a) Por una parte el Doctor **CHRISTIAN VINICIO MACHADO GRANDA**, Funcionario del Banco del BIESS, en representación del **Banco del Instituto Ecuatoriano de Seguridad Social**, en su calidad de **Mandatario del Economista Roberto Alejandro Machuca Coello; Gerente General (E) del Banco Instituto Ecuatoriano de Seguridad Social**, según consta del documento que en copia auténtica se acompaña a la presente escritura como habilitante, parte a la cual



NOTARIA TERCERA MANTA
ABG. RAUL GONZALEZ MELGAR
ESFUERZO Y DEDICACION

en adelante se la denominará "EL BIESS" y/o "EL BANCO" y/o "EL ACREEDOR". b) Y por otra parte comparecen el señor DARWIN NORBERTO QUIROZ MOREIRA y su conviviente señora ANDREA CAROLINA SALTOS MONTENEGRO, por sus propios y personales derechos, a quienes en lo posterior se les denominarán "La Parte Deudora". Los comparecientes son hábiles en derecho, plenamente facultados para celebrar este tipo de instrumentos, domiciliados en la ciudad de Manta y quienes de forma libre y voluntaria consienten en celebrar este contrato de constitución de PRIMERA HIPOTECA ABIERTA Y PROHIBICIÓN VOLUNTARIA DE ENAJENAR:

PRIMERA: ANTECEDENTES.- a) EL BANCO es una institución financiera pública, sujeta al control y vigilancia de la Superintendencia de Bancos y Seguros, entre cuyas finalidades se encuentra el otorgamiento de préstamos para el beneficio de los afiliados y jubilados del Instituto Ecuatoriano de Seguridad Social (IESS). b) El señor DARWIN NORBERTO QUIROZ MOREIRA, en su calidad de afiliado del IESS ha solicitado al BIESS el otorgamiento de diferentes tipos de créditos u operaciones que implica obligaciones económicas a favor de EL BANCO, por concepto de cualquier tipo de créditos de los permitidos otorgar al BIESS en la normativa legal vigente, siendo facultad privativa del BIESS el otorgar o negar el o los créditos solicitados por LA PARTE DEUDORA. c) LA PARTE DEUDORA es propietaria de un inmueble consistente en un lote de terreno casa signado con el número OCHO, de la manzana "3" del PLAN HABITACIONAL SI MI CASA PRIMERA ETAPA, ubicado en el Sector de Urbirrios II, de la Parroquia Tarquí, Cantón Manta, Provincia de Manabí. d) Los antecedentes de dominio son: La Parte Deudora, adquirió el referido inmueble mediante compraventa celebrada en la primera parte de este contrato. Los demás antecedentes de dominio, constan del Certificado conferido por el Registrador de la Propiedad del cantón, que se agrega al presente documento como habilitante. Los demás antecedentes de dominio, constan del Certificado conferido por el Registrador de la Propiedad del cantón, que se agrega al presente documento como habilitante. **SEGUNDA:**

NOTARIA TERCERA MANTA
ABG. RAUL GONZALEZ MELGAR
ESFUERZO Y DEDICACION

(firmado)

HIPOTECA ABIERTA.- En seguridad y garantía real de todas y cada una de las obligaciones que LA PARTE DEUDORA contraiga, de las que tuviere contraídas o las que contrajese en el futuro, para con el BANCO, sean dichas obligaciones a favor o a la orden del BIESS, sin limitación o restricción alguna en cuanto al monto de las obligaciones ni en las monedas en las que se hayan constituido, ni con relación a su naturaleza u origen, obligaciones pendientes o de plazo vencido, bien se trate de obligaciones contraídas en forma directa o indirecta, ya sea como obligados principales, solidarios, accesorios o subsidiarios o que las obligaciones se hubieren generado por préstamos directos, descuentos, fianzas o avales, aceptaciones bancarias, prórrogas o reducción de plazos, modificación de las obligaciones, consolidaciones, subrogaciones, novación de las obligaciones, reprogramaciones, sustituciones, planes de pago, ajustes a estos planes de pago, sea que se traten de obligaciones de créditos endosados o cedidos o de cualquier otra índole a favor BIESS incluyendo intereses, comisiones, gastos judiciales y extrajudiciales, LA PARTE DEUDORA constituye a favor del Banco del Instituto Ecuatoriano de Seguridad Social, **HIPOTECA ABIERTA EN CALIDAD DE PRIMERA** sobre el inmueble de su propiedad descrito en el literal c) de la cláusula de antecedentes de este mismo instrumento y cuyos linderos, dimensiones y superficie son: **LINDEROS GENERALES: FRENTE: 7,00 metros - herradura 3. POSTERIOR: 7,00 metros - lote 55. LATERAL DERECHO: 13,00 metros - lote 07. LATERAL IZQUIERDO: 13,00m Lote 09.** Lote de terreno que tiene una **SUPERFICIE TOTAL DE 91.00 m²**. Esta garantía hipotecaria solo será levantada cuando hayan sido canceladas todas y cada una de las obligaciones contraídas por LA PARTE DEUDORA para con el BIESS. Adicionalmente LA PARTE DEUDORA acepta expresa e irrevocablemente que esta caución hipotecaria no sea levantada por parte del BIESS, si la PARTE DEUDORA mantuviere algún tipo de obligación pendiente en el INSTITUTO ECUATORIANO DE SEGURIDAD SOCIAL. **TERCERA: ACEPTACIÓN.-** El BIESS declara que acepta el derecho real de hipoteca abierta constituida a su favor en la cláusula



NOTARIA TERCERA MANTA
ABG. RAUL GONZALEZ MELGAR
ESFUERZO Y DEDICACION

precedente. **CUARTA: PROHIBICIÓN VOLUNTARIA DE ENAJENAR.-** De manera libre, voluntaria y por mutuo acuerdo entre las partes, LA PARTE DEUDORA queda prohibida de enajenar y establecer nuevas hipotecas sobre el inmueble que queda gravado, hasta la cancelación absoluta de todas y cada una de las obligaciones contraídas en el BIESS y hasta que EL BANCO proceda con la cancelación total o parcial de los gravámenes que se constituyen mediante el presente instrumento. Por consiguiente LA PARTE DEUDORA, no podrá enajenar el inmueble que hoy se hipoteca, ni establecer otras hipotecas o derechos reales a favor de terceros, sin el consentimiento expreso de EL BIESS, ni podrá dar otro uso al crédito concedido, sino aquel para el cual fue solicitado. De contravenir lo señalado, EL BIESS podrá dar por vencido el plazo y exigirá judicialmente el pago total de la obligación. Si tal cosa ocurriere, EL BANCO queda plenamente facultado, sin necesidad de cumplir con otro requisito, a declarar vencidas todas las obligaciones que por parte de LA PARTE DEUDORA estuvieren pendientes de pago en ese momento y a demandar y ejecutar esta garantía hipotecaria para pago de tales obligaciones. Si el crédito amparado por esta hipoteca corresponde a un Crédito para Vivienda, en los términos establecidos en la normativa legal vigente, LA PARTE DEUDORA no podrá entregar en Arrendamiento el bien que se hipoteca, eximiendo al Banco de cualquier responsabilidad al respecto. En todo caso, si dicho bien llegase a ser entregado en arrendamiento, en ningún caso, dicho contrato podrá ser celebrado mediante escritura pública inscrita en el Registro de la Propiedad. **QUINTA: EXTENSIÓN DE LA HIPOTECA.-** La hipoteca que se constituye por este acto alcanza las construcciones que eventualmente pueden estar hechas y todos los aumentos, mejoras y construcciones hechos o que se hicieren en el futuro y, en general, a todo lo que se considere inmueble por destinación, naturaleza, accesión o incorporación según las reglas del Código Civil vigente e incluye todo derecho que de forma conjunta y/o individual tengan o llegaren a tener LA PARTE DEUDORA sobre el mismo. Los linderos del inmueble que se hipoteca y que se detallaron anteriormente, son los más

NOTARIA TERCERA MANTA
ABG. RAÚL GONZALEZ MELGAR
ESFUERZO Y DEDICACION

generales y es entendido que si alguna parte del mismo no estuviere comprendido en ellos, quedará también hipotecado, porque es voluntad de las partes que el gravamen y prohibición de enajenar comprenda toda la propiedad. Todos los documentos que haya suscrito o suscribiere LA PARTE DEUDORA y todas sus obligaciones para con EL BANCO, por cualquier concepto, directas e indirectas, pasadas, presentes, y futuras, de plazo pendiente o vencido, incluyendo gastos judiciales, extrajudiciales y honorarios de abogado, quedan íntegramente garantizadas con la hipoteca que se constituye en este acto.

SEXTA: INSPECCION.- LA PARTE DEUDORA se obliga a permitir la inspección del(de los) inmueble(s) hipotecado(s) o comprobar de manera satisfactoria para EL BANCO, tanto la integridad de dicho bien, el avalúo actualizado del mismo, así como el hecho de encontrarse en posesión y tenencia del mismo y que no se ha creado sobre él ningún gravamen adicional, para todo lo cual EL BANCO podrá exigir y obtener los certificados correspondientes, así como podrá contratar por cuenta de LA PARTE DEUDORA los peritajes e inspecciones que correspondan, conforme a sus políticas y a lo establecido en la normativa vigente, corriendo los gastos a cargo de la PARTE DEUDORA. Si LA PARTE DEUDORA no diere las facilidades del caso para inspeccionar el inmueble hipotecado a los Inspectores designados por EL Banco, éste podrá dar por vencido el plazo de la(s) obligación(es) garantizadas y exigir el pago de la(s) misma(s) y el remate del bien hipotecado. **SEPTIMA: CESIÓN DE DERECHOS.-** LA PARTE DEUDORA, expresamente declara y acepta que el BIESS podrá ceder en cualquier momento, la presente garantía hipotecaria y los créditos amparados por la misma a favor de cualquier institución financiera o a favor de cualquier persona natural o jurídica o fideicomiso mercantil, así como las cesiones posteriores que éstos realicen, para lo cual LA PARTE DEUDORA renuncia expresamente a ser notificada judicialmente de dicha cesión de conformidad con lo dispuesto en el artículo 11 de Código Civil vigente y, acepta manifiesta y explícitamente darse por legalmente notificadas de cualquier cesión de derechos que se efectúe, para todos los



NOTARIA TERCERA MANTA
ABG. RAUL GONZALEZ MELGAR
ESFUERZO Y DEDICACION

efectos legales, por el simple aviso que realice el cesionario o tenedor de la hipoteca, eximiéndosele en forma expresa de la obligación de exhibir el título o cualquier otra formalidad legal, comprometiéndose a realizar los pagos sin derecho a oposición alguna a su nuevo acreedor, al ser requerido por éste. Sin perjuicio de lo anterior, LA PARTE DEUDORA declara conocer expresamente que El Banco podrá ceder y transferir la presente garantía hipotecaria y los créditos amparados por la misma para propósitos de titularización, según lo dispuesto por el Código Civil, especialmente en la norma que estipula que cuando se deba ceder y traspasar derechos o créditos para efectos de desarrollar procesos de titularización realizados al amparo de la Ley de Mercado de Valores, cualquiera sea la naturaleza de aquellos, no se requerirá notificación alguna al deudor u obligado de tales derechos o créditos. Por el traspaso de derechos o créditos en proceso de titularización, se transfiere de pleno derecho y sin requisito o formalidad adicional, tanto el derecho o crédito como las garantías constituidas sobre tales créditos. **OCTAVA: VENCIMIENTO ANTICIPADO.**- EL BANCO, aun cuando no estuvieren vencidos los plazos de los créditos y demás obligaciones que hubieren contraído LA PARTE DEUDORA, podrá dar por vencido el plazo y demandar la ejecución de esta hipoteca, a más del pago de todo lo que se le estuviere adeudando incluido capital, intereses, costos y honorarios de abogado, ejerciendo la acción real hipotecaria, en uno cualquiera de los siguientes casos: a) Si LA PARTE DEUDORA cayeren en mora en el pago de cualquier dividendo, obligación, o cuota, a favor de EL BANCO; b) En caso de que el inmueble hipotecado fuere enajenado o gravado, entregado en anticresis, donado, secuestrado, embargado o prohibido de enajenar por voluntad de la PARTE DEUDORA o por sentencia u orden judicial, en todo o en parte. c) Si LA PARTE DEUDORA deja de cumplir cualquier obligación laboral o patronal que tengan para con sus trabajadores, incluido los aportes patronales al Instituto Ecuatoriano de Seguridad Social. d) Si se iniciare en contra de LA PARTE DEUDORA juicios de coactiva, de insolvencia o concurso de acreedores; e) Si LA PARTE DEUDORA dejare de cumplir o

NOTARIA TERCERA MANTA
ABG. RAUL GONZALEZ MELGAR.
ESFUERZO Y DEDICACION

incurriere en mora en el pago de los impuestos municipales o fiscales sobre el inmueble en garantía o cualquier bien en él que sea el propietario. **f)** Si LA PARTE DEUDORA dejare de mantener el inmueble que se hipoteca por este contrato, en buenas condiciones, incluyendo sus mejoras y ampliaciones, a juicio de EL BANCO; **g)** Si se promoviere contra LA PARTE DEUDORA acción resolutoria, reivindicatoria, rescisoria o de dominio con relación al inmueble hipotecado, o si éste fuese objeto de expropiación u otro medio similar que traiga como consecuencia la transferencia de dominio; **h)** Si LA PARTE DEUDORA no cumpliera con un auto de pago en ejecución promovido por terceros contra ella; **i)** Si se produjere la insolvencia o concurso de acreedores de la PARTE DEUDORA, o ésta fuere enjuiciada por estafa o cualquier otro delito penal que pudiere afectar su patrimonio; **j)** Si a LA PARTE DEUDORA se le instaurare demandas laborales, reclamaciones patronales, colectivas, o demandas en entidades públicas de acción coactiva; **k)** En caso de que a LA PARTE DEUDORA se le sigan acciones penales relacionadas con la producción, comercialización o tráfico de estupefacientes o sustancias ilegales o ilícitas; **l)** Si a LA PARTE DEUDORA se le comprobare que el importe del crédito fue destinado a otro fin distinto del establecido en la solicitud del crédito; **m)** Si EL BIESS comprobare que existe falsedad en los datos suministrados por LA PARTE DEUDORA y que sirvieron para la concesión del préstamo. **n)** Si no se contratase el seguro sobre el bien hipotecado o no se pagaren las primas correspondientes; **o)** Si la PARTE DEUDORA mantuviere obligaciones impagas con personas naturales o jurídicas, de mejor privilegio en la prelación de créditos, que a juicio del BANCO ponga en peligro su(s) crédito(s) y, **p)** En caso de que La PARTE DEUDORA destine el inmueble que garantiza la operación, a un fin distinto al establecido en el contrato de préstamo o al autorizado por El BANCO. **q)** En caso de que La Parte Deudora se negare a aceptar la cesión de los derechos contenidos en el presente instrumento. **r)** Los demás casos contemplados en la Ley o en las demás Cláusulas del presente Instrumento.

Por medio de acuerdo tanto EL BIESS como LA PARTE DEUDORA, acuerdan en

NOTARIA TERCERA MANTA
ABG. RAUL GONZALEZ MELGAR
ESFUERZO Y DEDICACION



que no será necesaria prueba alguna para justificar y declarar la obligación de plazo vencido por parte de EL BIESS y exigir de esta manera el pago inmediato de la obligación, bastando para tal efecto la sola afirmación que el BIESS, hiciera en la demanda y los archivos contables con los que contare para el efecto. **NOVENA: PRUEBA.-** LA PARTE DEUDORA renuncia expresamente al beneficio del plazo que les haya otorgado EL BANCO y éste podrá proceder como si todos los créditos se encontraran de plazo vencido. La sola afirmación de EL BANCO en la demanda, en el sentido de que LA PARTE DEUDORA ha incurrido en uno de los casos señalados en la cláusula precedente, será suficiente prueba para los efectos determinados en ella. **DÉCIMA.- VIGENCIA DE LA GARANTÍA.-** La hipoteca abierta constituida por este instrumento subsistirá aún cuando hubiese vencido el plazo del o de los préstamos que lo garanticen y hasta tanto no se extingan todas y cada una de las obligaciones que LA PARTE DEUDORA, mantuviere a favor del BIESS, incluyendo dentro de ella el pago de intereses, comisiones, gastos judiciales y extrajudiciales. El BIESS, podrá cuantas veces crea conveniente y por medio de un funcionario autorizado, realizar la inspección de los bienes constituidos en garantía, así como también podrá exigir se mejoren o aumenten los valores del mismo en caso de disminución de sus valores por cualquier causa. **DÉCIMO PRIMERA: SEGURO.-** La Parte Deudora faculta expresamente a EL BANCO, para que en su nombre y a su cargo contrate con la compañía de seguros que El Banco elija, un seguro contra incendio, terremoto y líneas aliadas sobre el o los inmuebles que se hipotequen como garantía por las obligaciones asumidas por La Parte Deudora. Estos seguros, endosados a favor del Acreedor, serán contratados por el valor real comercial del inmueble, por el tiempo que el Banco determine. LA PARTE DEUDORA autoriza para que la póliza de seguro se emita a la orden de EL BANCO y además para que, en caso de siniestro se abone a la o a las obligaciones que estuvieren pendientes de pago el valor que perciba por tal seguro; sin embargo, si EL BANCO contratase el seguro o si hubiese dificultad para el cobro de la póliza, todos los riesgos serán de cuenta de LA PARTE

NOTARIA TERCERA MANTA
ABG. RAUL GONZALEZ MELGAR
ESFUERZO Y DEDICACION

DEUDORA y ninguna responsabilidad tendrá EL BANCO. **DÉCIMO SEGUNDA: DECLARACIONES Y AUTORIZACIONES.-** LA PARTE DEUDORA declara bajo su responsabilidad que el inmueble que se hipoteca se encuentra libre de todo gravamen, prohibición de enajenar, limitación de dominio, juicio o acción rescisorias, resolutorias, reivindicatorias, posesorias o de partición de herencia, de modo que a partir de la inscripción de este instrumento tal inmueble únicamente estará afectado por la hipoteca que se constituye por la presente escritura, como consta del certificado conferido por el señor Registrador de la Propiedad del Cantón. LA PARTE DEUDORA autoriza expresamente a EL BANCO para que obtenga de cualquier fuente de información, incluidos la Central de Riesgos, Sistema de Registro Crediticio y Burós de información crediticia, sus referencias e información personal(es) sobre su comportamiento crediticio, manejo de su(s) cuenta(s), corriente(s), de ahorro, tarjeta(s) de crédito, etc., y en general sobre el cumplimiento de sus obligaciones y demás activos, pasivos y datos personales. De igual manera LA PARTE DEUDORA declara que el(los) préstamo(s) recibido(s) y los que va a recibir en el futuro, lo(s) utilizará en negocios lícitos y permitidos por las Leyes del Ecuador, eximiendo de cualquier responsabilidad a EL BANCO por el uso que de a dichos fondos. De igual forma, EL BANCO queda expresamente autorizado para que pueda utilizar, transferir o entregar dicha información a autoridades competentes, organismos de control, Sistema de Registro Crediticio, Burós de información crediticia y otras instituciones o personas jurídicas legal o reglamentariamente facultadas, así como para que pueda hacer público el comportamiento crediticio de LA PARTE DEUDORA. LA PARTE DEUDORA declara expresamente que exime al BIESS de cualquier responsabilidad posterior que tenga relación con las condiciones físicas del inmueble que se hipoteca. **DÉCIMO TERCERA: GASTOS.-** Todos los impuestos, honorarios y más gastos que demande el otorgamiento e inscripción de esta escritura, y los que posteriormente cause la cancelación de la hipoteca que queda constituida, son de cuenta exclusiva de LA PARTE DEUDORA, así como también todos los gastos, comisiones e impuestos que se ocasionen por



NOTARIA TERCERA MANTA
ABG. RAUL GONZALEZ MELGAR
ESFUERZO Y DEDICACION

los diversos contratos y créditos que se les otorguen, amparados con esta hipoteca. Si el BANCO creyere conveniente o si se viere en el caso de efectuar o anticipar cualquier egreso por estos conceptos, la PARTE DEUDORA autoriza el cobro de los valores respectivos. **DÉCIMO CUARTA: INSCRIPCIÓN.-** LA PARTE DEUDORA autoriza expresa e irrevocablemente a EL BANCO para que éste directamente o a través de la persona o institución que designe, inscriba el presente instrumento en el Registro de la Propiedad respectivo, comprometiéndose a asumir todos los gastos que dicha inscripción implique, como lo señala la cláusula Décimo Tercera del presente instrumento. **DÉCIMO QUINTA: FINANCIAMIENTO DE LOS GASTOS.-** Los gastos que demande la celebración y perfeccionamiento de este instrumento, incluido el pago de tributos, derechos notariales, e inscripción en el Registro de la Propiedad son de cuenta de LA PARTE DEUDORA. Estos gastos, a petición de LA PARTE DEUDORA son financiados por el BIESS y se suman al valor del crédito otorgado. Estos rubros podrán incluir a criterio de EL BANCO, la contratación de los seguros de: vida y de desgravamen, seguros de incendios y líneas aliadas; y, de riesgo de construcción. **DÉCIMO SEXTA: DOMICILIO Y JURISDICCION.-** Para los efectos contenidos en el presente documento, las partes renuncian domicilio y se someten a los jueces competentes de esta ciudad o de la que elija EL BANCO. La ejecución, embargo y remate de la presente garantía hipotecaria, así como el cobro de las obligaciones crediticias respaldadas en la presente garantía podrán ser ejercidas y cobradas a elección de EL BANCO, ejerciendo la jurisdicción coactiva en los términos constantes en la Ley o a través de los jueces competentes de esta ciudad. Conforme a lo establecido en la legislación vigente, el Banco del Instituto Ecuatoriano de Seguridad Social ejercerá la jurisdicción coactiva para el cobro de los créditos y obligaciones a su favor, por parte de personas naturales o jurídicas. Esta coactiva será ejercida con sujeción a las normas especiales contenidas en la Ley del Banco del Instituto Ecuatoriano de Seguridad Social y demás normas internas pertinentes y a las disposiciones pertinentes del Código de

NOTARIA TERCERA MANTA
ABG. RAUL GONZALEZ MELGAR
ESFUERZO Y DEDICACION



DR. HOMERO LÓPEZ OBANDO

NOTARIO VIGÉSIMO SEXTO DEL CANTÓN QUITO
DISTRITO METROPOLITANO

2013	17	01	26	P4069
------	----	----	----	-------



0.12/1

PODER ESPECIAL
QUE OTORGA EL
BANCO DEL INSTITUTO ECUATORIANO
DE SEGURIDAD SOCIAL (BIESS)
A FAVOR DEL DOCTOR
CHRISTIAN VINICIO MACHADO GRANDA
FUNCIONARIO DEL BANCO DEL INSTITUTO
ECUATORIANO DE SEGURIDAD SOCIAL (BIESS)
CUANTÍA: INDETERMINADA


(DI 3

COPIAS)

AC.

FE: MACHADO

En la ciudad de San Francisco de Quito, Distrito Metropolitano, capital de la República del Ecuador, hoy día, **DIECISÉIS (16) DE JULIO DEL DOS MIL TRECE**; ante mí, Doctor Homero López Obando, Notario Vigésimo Sexto del Cantón Quito, comparece el economista **ROBERTO ALEJANDRO MACHUCA COELLO** en su calidad de **SUBGERENTE GENERAL DEL BANCO DEL INSTITUTO ECUATORIANO DE SEGURIDAD SOCIAL**; y, **GERENTE GENERAL DEL BANCO DEL INSTITUTO ECUATORIANO DE SEGURIDAD SOCIAL SUBROGANTE**, según se desprende de los



documento que se adjuntan y que sirven como habilitantes, bien instruido por mí el Notario sobre el resultado de esta escritura pública a la que comparece de una manera libre y voluntaria.- El compareciente declara ser de nacionalidad ecuatoriana, mayor de edad, de estado civil casado, domiciliado en esta ciudad de Quito Distrito Metropolitano, legalmente capaz para contratar y obligarse, a quien de ~~conocer doy fe en virtud de haberme exhibido su documento de~~ identificación, cuya copia certificada se adjunta a este instrumento público y me pide que eleve a escritura pública el contenido de la minuta que me entrega y cuyo tenor literal y que transcribo es el siguiente.- "Señor Notario: En el Registro de Escrituras Públicas a su cargo, sírvase incluir una de poder especial, contenido en las siguientes cláusulas: **PRIMERA: COMPARECIENTE.-** Comparece, el Economista ROBERTO ALEJANDRO MACHUCA COELLO, mayor de edad, de nacionalidad ecuatoriana, de estado civil casado, Subgerente General del Banco del Instituto Ecuatoriano de Seguridad Social y en su calidad de Gerente General del Banco del Instituto Ecuatoriano de Seguridad Social, subrogante, conforme consta de los documentos que se adjuntan como habilitantes y como tal, Representante Legal de la Institución y a quien en adelante se denominará EL PODERDANTE o MANDANTE.- **SEGUNDA: ANTECEDENTES.-** 1) El Banco del Instituto Ecuatoriano de Seguridad Social es una institución financiera pública creada por mandato constitucional, cuyo objeto social es la administración de los fondos previsionales del Instituto Ecuatoriano de Seguridad Social, bajo criterios de banca de inversión. 2) Según el artículo cuatro de su Ley constitutiva el Banco del Instituto Ecuatoriano de Seguridad Social se encarga también de ejecutar operaciones y prestar servicios

DR. HOMERO LÓPEZ OBANDO

NOTARIO VIGÉSIMO SEXTO DEL CANTÓN QUITO
DISTRITO METROPOLITANO



financieros a sus usuarios, afiliados y jubilados del Instituto Ecuatoriano de Seguridad Social. 3) Para el normal desenvolvimiento de las operaciones del Banco del Instituto Ecuatoriano de Seguridad Social en todo el territorio nacional, el Doctor **Christian Vinicio Machado Granda**, funcionario del Banco, debe estar debidamente legitimado para comparecer a nombre del Banco del Instituto Ecuatoriano de Seguridad Social a la celebración de los actos jurídicos relacionados con las operaciones y servicios mencionados en el numeral anterior. **TERCERA: PODER ESPECIAL.-** Con los antecedentes expuestos, el Economista **ROBERTO ALEJANDRO MACHUCA COELLO**, en su calidad de Gerente General del BIESS subrogante, otorga poder especial, amplio y suficiente cual en derecho se requiere, a favor del Doctor **Christian Vinicio Machado Granda**, con cédula de ciudadanía número uno siete uno cero ocho cero cero cero nueve tres (1710800093), funcionario del Banco del Instituto Ecuatoriano de Seguridad Social, de ahora en adelante **EL MANDATARIO**, para que a nombre del Banco del Instituto Ecuatoriano de Seguridad, realice lo siguiente: 1) Suscribir a nombre del Banco del Instituto Ecuatoriano de Seguridad Social y a nivel nacional, las matrices de hipoteca y contratos de mutuo, que se otorgan a favor del Banco del Instituto Ecuatoriano de Seguridad Social BIESS, en todas sus variantes y productos, contempladas en el Manual de Crédito del Banco del Instituto Ecuatoriano de Seguridad Social. 2) Suscribir a nombre del Banco del Instituto Ecuatoriano de Seguridad Social las tablas de amortización, las notas de cesión, cancelaciones de hipoteca, contratos de mutuo o préstamos, escrituras públicas de constitución y cancelación de hipotecas y cualquier otro documento legal, público o privado, relacionado con el contrato de mutuo con




garantía hipotecaria y / o mutuo, sobre bienes inmuebles que se otorguen a favor del Banco del Instituto Ecuatoriano de Seguridad Social BIESS. 3) Suscribir a nombre del Banco del Instituto Ecuatoriano de Seguridad Social BIESS todo acto relacionado con los créditos hipotecarios concedidos y/ o cualquier otro tipo de crédito que conceda el Banco del Instituto Ecuatoriano de Seguridad Social a sus prestatarios a nivel nacional así como también cualquier documento público o privado relacionado con la adquisición de cartera transferida a favor del Banco del Instituto Ecuatoriano de Seguridad Social BIESS, por parte de cualquier tercera persona, natural o jurídica, entendiéndose dentro de ello la suscripción de endosos, cesiones y/o cualquier otro documento que fuera menester a efectos de que se perfeccione la transferencia de cartera a favor del Banco del Instituto Ecuatoriano de Seguridad Social BIESS, sea en documento público o privado. 4) El presente poder podrá ser delegado total o parcialmente, únicamente previa autorización escrita y suscrita por el representante legal del MANDANTE. CUARTA.- REVOCABILIDAD: Este poder se entenderá automáticamente revocado, sin necesidad de celebrarse escritura pública de revocación, una vez que EL MANDATARIO cese definitivamente por cualquier motivo, en sus funciones en el Banco del Instituto Ecuatoriano de Seguridad Social. QUINTA.- El presente mandato dada su naturaleza es a título gratuito. Usted, señor Notario, se servirá agregar las demás cláusulas de estilo necesarias para la plena validez de este instrumento." (firmado) Doctor Cristian Altamirano Mancheno, portador de la matrícula profesional número cinco mil ciento noventa y seis del Colegio de Abogados de Pichincha.- HASTA AQUÍ EL CONTENIDO DE LA MINUTA, la misma que queda elevada a escritura pública con todo su valor legal.- Para el

DR. HOMERO LÓPEZ OBANDO

NOTARIO VIGÉSIMO SEXTO DEL CANTÓN QUITO
DISTRITO METROPOLITANO



otorgamiento de la presente escritura pública, se observaron todos y cada uno de los preceptos legales que el caso requiere, de modo que le fue al compareciente íntegramente por mí el Notario, en forma clara y voz, aquel se afirma y ratifica en el total de su contenido, para constancia firma junto conmigo en unidad de acto, de todo lo cual doy fe.-




f) Sr. Econ. Roberto Alejandro Machuca Coello

c.c. 0101348183

Dr. Homero López Obando.
NOTARIO VIGÉSIMO SEXTO DEL CANTÓN QUITO.





REPÚBLICA DEL ECUADOR
 CONSEJO NACIONAL ELECTORAL
 CERTIFICADO DE VOTACION
 ELECCIONES GENERALES 17 FEB 2012

009
 089-0256 0101348183

NÚMERO DE CERTIFICADO CEDRA
 MAGUICA COELLO ROBERTO ALEJANDRO

AZUAY
 PROVINCIA CUEENCA
 CANTON *[Handwritten]* ZONA


CIRCONSCRIPCIÓN
 NOMA

() PRESIDENTE DE LA JUNTA

OFICINA VICESIMA SEXTA DEL CANTON QUITO
 De acuerdo con la facultad prevista en el
 numeral 5 Art. 18, de la Ley Notarial, doy fe que la
 COPIA que antecede, es igual al documento
 presentado ante mí.

Quito, a *[Handwritten]*

[Handwritten Signature]
 DR. HOMERQ LOPEZ ORANBO
 NOTARIO GESIMO SEXTO
 DEL CANTON QUITO




**ACTA DE POSESIÓN
SUBGERENTE GENERAL DEL BIESS**


En sesión ordinaria celebrada el día veinte y seis de junio del año dos mil trece, el Directorio del Banco del Instituto Ecuatoriano de Seguridad Social-BIESS, resolvió designar al economista **Roberto Alejandro Machuca Coello** como **Subgerente General del BIESS**, con base en lo establecido en el artículo 13, letra h) del Estatuto Social del BIESS, publicado en el Suplemento del Registro Oficial No. 205 de 2 de junio de 2010.

Mediante Resolución No. SBS-INJ-2013-508 de 11 de julio de 2013, la Intendencia Nacional Jurídica de la Superintendencia de Bancos y Seguros, califica la idoneidad legal del economista **Roberto Alejandro Machuca Coello**, portador de la cédula de ciudadanía No. 0101348183, para que ejerza las funciones como **Subgerente General del BIESS**.



En cumplimiento de lo dispuesto en el artículo 15, letra d) del Estatuto Social del BIESS y el artículo 3, letras a) y b) del Reglamento para el Funcionamiento del Directorio del BIESS, el 15 de Julio de 2013, ante el Presidente del Directorio del Banco del Instituto Ecuatoriano de Seguridad Social, el economista **Roberto Alejandro Machuca Coello** presta la correspondiente promesa y se le declara legalmente posesionado para las funciones de **Subgerente General del BIESS**.


Para constancia firma conjuntamente con el señor Presidente del Directorio del BIESS y la infrascrita Secretaria que certifica.

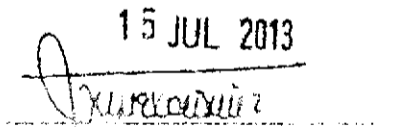

Fernando Cordero Cueva
PRESIDENTE DEL DIRECTORIO DEL BIESS


Econ. **Roberto Alejandro Machuca Coello**
SUBGERENTE GENERAL DEL BIESS


Lo certifico, Quito, D.M., a 15 de Julio de 2013



Dra. María Belén Rocha Díaz
SECRETARIA GENERAL DEL BIESS

 CERTIFICO QUE ES FELICOPIA DEL ORIGINAL
QUE REPOSA EN LOS ARCHIVOS DE LA SECRETARIA
GENERAL DEL BIESS - QUITO
- RA...

15 JUL 2013

Dra. María Belén Rocha Díaz
SECRETARIA GENERAL DEL BIESS

ZON: Siento por tal que el Directorio en sesión ordinaria de 26 de junio y 11 de julio de 2013 conoció la renuncia irrevocable del ingeniero Efraín Vieira Herrera al cargo de Gerente General; por tanto, y conforme lo establecen los Arts. 22, literal a) y 23 de la Codificación del Estatuto Social del Banco del Instituto Ecuatoriano de Seguridad Social, es atribución del Subgerente General reemplazar al Gerente General y asumir la representación legal. Lo que CERTIFICO.- Quito, DM, 15 de julio de 2013.


Dra. María Belén Rocha Díaz
SECRETARIA GENERAL BIESS
PROSECRETARIA DIRECTORIO


La copia de los documentos que me fue presentada en la copia certificada que me fue presentada en fojas útiles y que luego devolví al interesado, en fe de ello confiro la presente.

CERTIFICO QUE ES FIEL COPIA DEL ORIGINAL
QUE REPOSA EN LOS ARCHIVOS DE LA SECRETARIA
GENERAL DEL BIESS. QUITO

Quito, a 15 JUL 2013
DR. HOMERO LOPEZ OBANDO
NOTARIO VIGESIMO SEXTO
DEL CANTON QUITO




15 JUL 2013


Dra. María Belén Rocha Díaz
SECRETARIA GENERAL BIESS

gó ante mí, en fe de ello confiero esta PRIMERA COPIA CERTIFICADA de la escritura pública de PODER ESPECIAL que otorga el BANCO DEL INSTITUTO ECUATORIANO DE SEGURIDAD SOCIAL (BIESS) a favor del doctor CHRISTIAN VINICIO MACHADO GRANDA FUNCIONARIO DEL BANCO DEL INSTITUTO ECUATORIANO DE SEGURIDAD SOCIAL (BIESS)- Firmada y sellada en Quito, a los dieciséis (16) días del mes de Julio del dos mil trece (2013).-

Dr. Homero López Obando
NOTARIO VIGÉSIMO SEPTIMO DEL CANTÓN QUITO



REPÚBLICA DEL ECUADOR
DIRECCIÓN GENERAL DE REGISTRO CIVIL
IDENTIFICACIÓN Y CEDULACIÓN

CÉDULA DE CIUDADANÍA N. 171080009-3

APellidos y Nombres: MACHADO GRANDA CHRISTIAN VINICIO

Lugar de nacimiento: PICHINCHA QUITO

Fecha de nacimiento: 1975-08-14

Nacionalidad: ECUATORIANA

Sexo: M

Estado civil: CASADO

Juana G. Jacome Jacome





INSTRUCCIÓN SUPERIOR
APellidos y Nombres del Padre: MACHADO JORGE VINICIO
APellidos y Nombres de la Madre: GRANDA MYRIAN CONSUELO
Lugar y Fecha de Expedición: QUITO 2012-07-10
Fecha de Expiración: 2022-07-10


PROFESIÓN / OCUPACIÓN
DR. JURISPRUDENCIA

E333342222



[Signature]
DIRECTOR GENERAL

[Signature]
SERIA DEL CEDULADO



REPÚBLICA DEL ECUADOR
CONSEJO NACIONAL ELECTORAL
CERTIFICADO DE VOTACIÓN
ELECCIONES GENERALES 17-FEB-2013

019
019-0029 1710800093
NÚMERO DE CERTIFICADO CÉDULA
MACHADO GRANDA CHRISTIAN VINICIO

PICHINCHA PROVINCIA
QUITO CANTÓN

CIRCUNSCRIPCIÓN IRAQUITO
PARROQUIA IRAQUITO ZONA

[Signature]
CJ PRESIDENTE DE LA JUNTA



CIUDADANA (O):

Este documento acredita que usted
sufrió en las Elecciones Generales
17 de Febrero de 2013

ESTE CERTIFICADO SIRVE PARA TODOS
LOS TRÁMITES PÚBLICOS Y PRIVADOS

CIUDADANIA 130937768-5
VERDESOTO MOREIRA GABRIELA MARILYN
MANABI/MANTA/MANTA
08 OCTUBRE 1977
006-0313 02119 F
MANABI/ MANTA
MANTA 1977



ECUATORIANA***** E333313222
CASADO LEONARDO ISIDRO VELAZ SOLORZA
SUPERIOR ING ADM/EMP/NEGOCIOS
CARLOS RENNE VERDESOTO
MELANIA DEL ROCIO MOREIRA
MANTA 19/03/2012
19/03/2024

4288776




REPÚBLICA DEL ECUADOR
CONSEJO NACIONAL ELECTORAL
CERTIFICADO DE VOTACION
EJECUCIONES GENERALES 17-FEB-2011

106
106 - 0125 1309377685
NUMERO DE CERTIFICADO CÉDULA
VERDESOTO MOREIRA GABRIELA MARILYN

MANABI	CIRCUNSCRIPCION	2
PROVINCIA	MANTA	MANTA - PC
CANTON	PARROQUIA	ZONA

[Signature]
EL PRESIDENTE DE LA JUNTA



	ACCIÓN DE PERSONAL		Nº. Fecha: 10-07-2012
	Decreto <input type="checkbox"/>	Acuerdo <input type="checkbox"/>	Resolución <input checked="" type="checkbox"/>
Nº.		Fecha: 10-07-2012	

VERDESOTO MOREIRA	GABRIELA MARILYN	130937768-5
APELLIDOS	NOMBRES	Nº DE CEDULA

EXPLICACIÓN:
 EL DIRECTORIO DE "SI VIVIENDA-EP" EN SESIÓN DEL 9 DE JULIO DEL 2012, NOMBRÓ A USTED SUBGERENTE DE LA EMPRESA. SU NOMBRAMIENTO RIGE A PARTIR DE JULIO 2 DEL 2012.

Ingreso	<input checked="" type="checkbox"/>	Remoción	<input type="checkbox"/>
Ascenso	<input type="checkbox"/>	Subrogación	<input type="checkbox"/>
Traslado	<input type="checkbox"/>	Renuncia	<input type="checkbox"/>
Vacaciones	<input type="checkbox"/>	Destitución	<input type="checkbox"/>
Sanción Disciplinaria	<input type="checkbox"/>	Encargo Administrativo	<input type="checkbox"/>
Comisión de Servicio	<input type="checkbox"/>	Otros	<input type="checkbox"/>

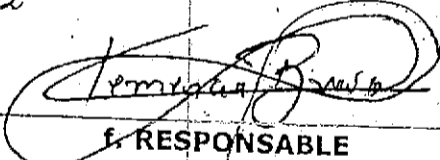
<u>SITUACIÓN ACTUAL</u>		<u>SITUACIÓN PROPUESTA</u>	
Dependencia	SI VIVIENDA-EP	Dependencia	
Dirección		Dirección	
Departamento		Departamento	
Puesto	SUBGERENTE	Puesto	
Lugar de Trabajo	MANTA	Lugar de Trabajo	
Sueldo Unificado	US. \$ 2.800.00	Sueldo Unificado	
Partida Presupuestaria	110-51-01.05.001	Partida Presupuestaria	



 Autoridad Nominadora
 Empresa Municipal de Vivienda - Manta

UNIDAD DE ADMINISTRACIÓN DE TALENTO HUMANO

Nº de Registro: _____

Fecha: Septiembre 10, 2012


 RESPONSABLE



president

COPIA CERTIFICADA

La suscrita **ARQ. MARLENE ZAMBRANO ZAMBRANO**, en calidad de Secretaria Ad-Hoc del Directorio de la Empresa "SI VIVIENDA-EP", tiene a bien **CERTIFICAR**, que el Directorio de dicho Organismo, en Sesión Ordinaria efectuada el 13 de Septiembre del 2012 adoptó la siguiente Resolución:

PARTE PERTINENTE.- "CUARTO PUNTO: CONOCIMIENTO Y RESOLUCION SOBRE LA RENUNCIA DEL ARQ. JOSÉ SUSA, COMO GERENTE GENERAL.-


El Directorio de la Empresa, luego de conocer que por motivos estrictamente personales, el Arq. José Susá Talenti, ha presentado su renuncia voluntaria al cargo de Gerente General, que lo venía desempeñando desde el 25 de Agosto del 2010, resolvió aceptar dicha renuncia, así como dejar asentado en acta del importante aporte, y de su excelente trabajo técnico que ha permitido contar con estudios, diseños y los diferentes tipos de viviendas que actualmente **SI VIVIENDA-EP**, está comercializando, lo que ha conllevado al reconocimiento del Programa Habitacional **SI MI CASA**, por parte de la Presidencia de la República, y del MIDUVI, como un proyecto modelo, y todo esto gracias a la encomiable e importante labor desarrollada por el Arq. José Susá, particulares que le deberán ser oficializados mediante comunicación suscrita por el Presidente de este Organismo.- De igual manera, se resolvió hasta que se nombre al titular, encargar la Gerencia General, a la Ing. Gabriela Verdesoto Moreira, Subgerente de la Empresa, quien ejercerá la representación legal con todas los deberes y atribuciones determinadas en el Art. 9º de la Ordenanza de Creación de "SI VIVIENDA-EP, en la que está incluida la comercialización de las viviendas del Plan Habitacional **SI MI CASA**, que actualmente está desarrollando la Empresa y a suscribir las respectivas Escrituras de Compraventa con los beneficiarios de las mismas."


Es todo cuanto puedo certificar y en caso de ser necesario me remito al acta correspondiente.

Manta, Septiembre 14 del 2012



Marlene Zambrano Zambrano
Arq. Marlene Zambrano Zambrano,
SECRETARIA AD-HOC





REGISTRO ÚNICO DE CONTRIBUYENTES
SOCIEDADES

NÚMERO RUC: 1360065170001

RAZÓN SOCIAL: EMPRESA MUNICIPAL DE VIVIENDA Y DESARROLLO URBANO "SI VIVIENDA-EP"

ESTABLECIMIENTOS REGISTRADOS

No. ESTABLECIMIENTO:	001	Estado:	ABIERTO - MATRIZ	FEC. INICIO ACT.:	19/05/2010
NOMBRE COMERCIAL:	"SI VIVIENDA-EP"	FEC. CIERRE:		FEC. REINICIO:	

ACTIVIDAD ECONÓMICA:

ACTIVIDADES DE ADMINISTRACION DE PROGRAMAS DE VIVIENDA.
CONSTRUCCION DE VIVIENDAS.

DIRECCIÓN ESTABLECIMIENTO:

Provincia: MANABI Canton: MANTA Parroquia: MANTA Calle: AV. 4 Numero: S/N Interseccion: CALLE 8 Referencia: DIAGONAL A CORREOS DEL ECUADOR
Edificio: EPAM Celular: 0999354555 Email: hadem_665@hotmail.com Telefono Trabajo: 053905015 Telefono Trabajo: 052610327 Web: WWW.SIVIVENDA-EP.GOB.EC

CIUDADANIA 131261450-4
SALTOS MONTENEGRO ANDREA CAROLINA
MANABI/PORTOVIEJO/PORTOVIEJO
18 FEBRERO 1989
001- 0006 00006 ?
MANABI/ PORTOVIEJO
PUEBLO NUEVO 1990



ANDREA SALTOS

EQUATORIANA***** E333312222
SOLTERO
SECUNDARIA ESTUDIANTE
FREDDY RUBEN SALTOS
FANNY ALEXANDRA MONTENEGRO ZAMBRANO
MANTA 28/07/2008
28/07/2020

REN 0757111

Pienve

REPÚBLICA DEL ECUADOR
CONSEJO NACIONAL ELECTORAL
CERTIFICADO DE VOTACION
ELECCIONES GENERALES 17-FEB-2013

004
004 - 0226 1312614504
NÚMERO DE CERTIFICADO CÉDULA
SALTOS MONTENEGRO ANDREA CAROLINA

MANABI CIRCUNSCRIPCIÓN 2
PROVINCIA MANTA LOS EXTEROS LA PRADERA
CANTON ZONA


[Signature]
1) PRESIDENTE DE LA JUNTA



REPUBLICA DEL ECUADOR
CIUDADANIA 131076252-9
QUIROZ MOREIRA DARWIN NORBERTO
MANABI/MANTA/MANTA
17 SEPTIEMBRE 1985
008- 0016 01421 #
MANABI/ MANTA
MANTA 1986
Darwin Quiroz Moreira

EQUATORIANA***** V434314442
ESTERO
SECUNDARIA ESTUDIANTE
GIL OSWALDO QUIROZ MACIAS
EGDA TARGELIA MOREIRA CARRERO
MANTA 13/05/2005
13/05/2017
REN: 0444299
[Signature]

REPÚBLICA DEL ECUADOR
CONSEJO NACIONAL ELECTORAL
CERTIFICADO DE VOTACION
ELECCIONES GENERALES 17-FEB-2013
003
003 - 0207 1310762529
NÚMERO DE CERTIFICADO CÉDULA
QUIROZ MOREIRA DARWIN NORBERTO
MANABI CIRCUNSCRIPCIÓN 2
PROVINCIA LOS ESTEROS LA PRADERA
MANTA PARROQUIA ZONA
CANTÓN
(1) PRESIDENTE DE LA JUNTA



CODIGO NUMERICO : 2013.13.08.04.PTE601

DECLARACIÓN DE UNION DE HECHO : OTORGADO POR LOS SEÑORES DON DARWIN NORBERTO QUIROZ MOREIRA Y DOÑA ANDREA CAROLINA SALTOS MONTENEGRO.

CUANTIA : INDETERMINADA. -

En la ciudad de San Pablo de Manta, cabecera del cantón Manta, Provincia de Manabí, República del Ecuador, hoy día jueves veintiséis de septiembre del año dos mil trece, ante mí, Abogada ELSYE CEDEÑO MENENDEZ, Notaria Encargada de la Notaria Pública Cuarta del cantón Manta, mediante Acción de Personal número 128-UP-CJM-12-CC, otorgada por la Dirección Provincial del Consejo de la Judicatura de Manabí, de fecha dieciséis de enero del año dos mil doce, comparecen en calidad de DECLARANTES, los señores : Don DARWIN NORBERTO QUIROZ MOREIRA y Doña ANDREA CAROLINA SALTOS MONTENEGRO, por sus propios y personales derechos, a quienes de conocer doy fe en virtud de haberme exhibidos sus cédulas de ciudadanía que corresponden a los números uno tres uno cero siete seis dos cinco dos guión nueve y uno tres uno dos seis uno cuatro cinco cero guión cuatro; respectivamente, que en copias certificadas se agrega a esta escritura. Los comparecientes son de nacionalidad ecuatoriana, mayores de edad, ambos de estado civil solteros y domiciliados en esta ciudad de Manta. Advertidos que fueron los comparecientes por mí la señora Notaria de los efectos y resultados de esta escritura de DECLARACIÓN JURAMENTADA, así como examinados que fueron en forma aislada y separada, de que comparecen al otorgamiento de esta escritura, sin coacción, amenazas, temor reverencial, ni promesa o seducción, me piden que eleve a escritura pública la siguiente minuta de manifiesta lo siguiente : los señores : Don DARWIN NORBERTO QUIROZ MOREIRA y Doña ANDREA CAROLINA SALTOS MONTENEGRO, de nacionalidad ecuatoriana, ambos de estado civil solteros, domiciliados esta ciudad de Manta, ante usted solicitan lo siguiente : Desde hace aproximadamente tres años, hasta la presente fecha venimos conviviendo en unión libre, tratándonos como marido y mujer en nuestras relaciones sociales y así hemos sido recibidos y vistos por nuestros parientes, amigos y vecinos de nuestro sector donde habitamos. En esta unión hemos procreado una hija que responden a los nombres ANOTARIA SUSANA QUIROZ SALTOS, mantenemos fijado nuestro domicilio en la ciudad de Manta, en la Parroquia de San Andrés de la Candelera, Manzana M, Villa Treinta y tres de la Parroquia de San Andrés de la Candelera, Manta. Con los antecedentes expuestos, comparecemos ante usted para que solemnice nuestra declaración sobre la existencia de la Unión de Hecho ya que se cumplen los presupuestos previstos en el Artículo Doscientos veintidós y siguientes del Código Civil, fundamentamos

9/ Elyse Cedeño Menéndez
 Abogada Encargada
 Notaria Pública Cuarta Encargada
 Manta - Manabí



NOTARIA PUBLICA CUARTA
MANTA - MANABI

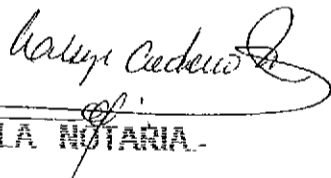
nuestra petición en el numeral Veintiséis del Artículo Seis de la Reformatoria a la Ley Notarial, que agrega en el Artículo Dieciocho de la Ley Notarial Publicada en el Registro Oficial numero cuatrocientos seis del veintiocho de noviembre del dos mil seis. Usted señora Notaria se dignará levantar el acta respectiva con todas las formalidades legales, hecho esto, se nos conferirá copias debidamente certificadas a los peticionarios. Hasta aquí el texto de las declaraciones formuladas por los comparecientes, que quedan elevadas a escritura pública, con todo el valor legal, y que las solemnizo en virtud de la fe pública de la que me hallo investida. Leída que les fue a los comparecientes la presente escritura, por mí la señora Notaria, se ratifican conmigo en unidad de acto, de todo lo cual DOY FE. *y*

Darwin Quiroz Moreira

DARWIN NORBERTO QUIROZ MOREIRA
C.C.No. - 131076252-9

ANDREA SALTOS 21


ANDREA CAROLINA SALTOS MONTENEGRO
C.C.No. - 131261450-4

Carly Caceres

LA NOTARIA.

Seis

NOTARIA PUBLICA CUARTA
MANTA - MANABI

CUADROS DE PREGUNTAS Y RESPUESTAS A LOS TESTIGOS
GABRIELA MARIA ANCHUNDIA GONZALES
MANUEL RAFAEL SOZA FRANCO



En Manta, a los veintiséis días del mes de septiembre del año dos mil trece, a las quince horas, ante mí, Abogada ELSYE CEDEÑO MENENDEZ, Notaria Encargada de la Notaria Pública Cuarta del cantón Manta, mediante Acción de Personal número 128-UP-CJM-12-CC, otorgada por la Dirección Provincial del Consejo de la Judicatura de Manabí, de fecha dieciséis de enero del año dos mil doce, comparece la señora GABRIELA MARIA ANCHUNDIA GONZALES, quien responderá al siguiente cuadros de preguntas : Pregunta Uno .- Nombre y demás generales de Ley .- Respuesta : Mis generales de Ley son : GABRIELA MARIA ANCHUNDIA GONZALES, ecuatoriana, portadora de la cédula de ciudadanía número 130962053-0, de estado civil casada, mi domicilio está ubicado en esta ciudad de Manta; Pregunta Dos .- Diga la que declara si nos conoce y desde cuando.- Respuesta.- Si, los conozco desde hace aproximadamente tres años; Pregunta Tres.- Diga porque circunstancias los conoce? .- Respuesta.- Los conozco por que nos relacionamos con el mismo grupo de amistades; Pregunta Cuatro .- Diga la que declara que la sociedad mantense, manabita y ecuatoriana, conoce de esta relación y desde cuando? Respuesta .- Me consta porque en tiempo que llevamos conociéndonos como amigos han manifestado acciones y aptitudes, y se relacionan como pareja aproximadamente esto desde hace aproximadamente tres años. Leída que le fue la declaración a testigo, se ratifica en ella y para constancia firma en unidad con la señora Notaria que da fe.-*ef*


ef
Ab. Elyse Cedeño Menéndez
Notaria Pública Cuarta Encargada
Manta - Ecuador

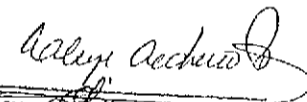


Elyse Cedeño
Ab. Elyse Cedeño Menéndez
Notaria Pública Cuarta Encargada
Manta - Ecuador

NOTARIA PUBLICA CUARTA
MANTA - MANABI


En Manta, a los veintiséis días del mes de septiembre del año dos mil trece, a las quince horas quince minutos, ante mí, Abogada **ELSYE CEDEÑO MENENDEZ**, Notaria Encargada de la Notaría Pública Cuarta del cantón Manta, mediante Acción de Personal número 128-UP-CJM-12-CC, otorgada por la Dirección Provincial del Consejo de la Judicatura de Manabí, de fecha dieciséis de enero del año dos mil doce, comparece el señor **MANUEL RAFAEL SOZA FRANCO**, quien responderá al siguiente cuadros de preguntas: Pregunta Uno.- Nombre y demás generales de Ley.- Respuesta: Mis generales de Ley son: **MANUEL RAFAEL SOZA FRANCO**, ecuatoriano, portador de la cédula de ciudadanía número 130974278-9, de estado civil casado, mi domicilio está ubicado en esta ciudad de Manta; Pregunta Dos.- Diga la que declara si nos conocen y desde cuando.- Respuesta.- Si, los conozco desde hace aproximadamente tres años; Pregunta Tres.- Diga porque circunstancias los conoce?.- Respuesta.- Los conozco por que nos relacionamos con el mismo grupo de amistades; Pregunta Cuatro.- Diga la que declara que la sociedad mantense, manabita y ecuatoriana, conoce de esta relación y desde cuando?.- Respuesta.- Me consta porque en tiempo que llevamos conociéndonos como amigos han manifestado acciones y aptitudes, y se relacionan como pareja aproximadamente esto desde hace aproximadamente tres años. Leída que le fue la declaración al testigo, se ratifica en ella y para constancia firma en unidad de acto con la señora Notaria que da fe.-*ef*




Ab. Elsy Cedeño Menéndez
Notaria Pública Cuarta Encargada
Manta - Ecuador


NOTARIA PUBLICA CUARTA
MANTA - MANABI

ACTA NOTARIAL



EN LA CIUDAD DE SAN PABLO DE MANTA, CABECERA
 DEL CANTÓN MANTA, PROVINCIA DE MANABÍ, REPUBLICA
 DEL ECUADOR, HOY DÍA JUEVES VEINTISEIS DE
 SEPTIEMBRE DEL AÑO DOS MIL TRECE, ABOGADA
 ELSYE CEDEÑO MENEZES, NOTARIA ENCARGADA DE
 LA NOTARIA PÚBLICA CUARTA DEL CANTÓN MANTA,
 MEDIANTE ACCIÓN DE PERSONAL NÚMERO 128-UP-CJM-
 12-CC, OTORGADA POR LA DIRECCIÓN PROVINCIAL DEL
 CONSEJO DE LA JUDICATURA DE MANABÍ, DE FECHA
 DIECISÉIS DE ENERO DEL AÑO DOS MIL DOCE, A LAS
 DIEZ HORAS, DE CONFORMIDAD CON LA FACULTAD
 QUE PREVE EN EL ARTÍCULO DOSCIENTOS VEINTIDÓS
 Y SIGUIENTES DEL CÓDIGO CIVIL, FUNDAMENTAMOS
 NUESTRA PETICIÓN EN EL NUMERAL VEINTISÉIS DEL
 ARTÍCULO SEIS DE LA REFORMATORIA A LA LEY NOTARIAL,
 QUE ACHEGA EN EL ARTÍCULO DIECIOCHO DE LA LEY
 NOTARIAL PUBLICADA EN EL REGISTRO OFICIAL
 NÚMERO CUATROCIENTOS SEIS DEL VEINTIOCHO DE
 SEPTIEMBRE DE DOS MIL SEIS, UNA VEZ EVACUADO
 LOS REQUISITOS QUE LA LEY REQUIERE,
 EN VIRTUD DE LA DECLARACION JURAMENTADA DE LOS

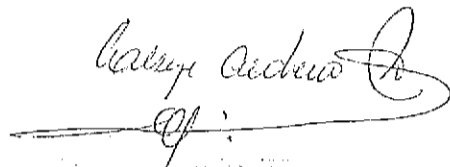
M. E. Elyse Cedeño Menezes
 Abogada
 Notaria Pública Cuarta Encargada
 Manta - Ecuador



NOTARIA PUBLICA CUARTA
 MANTA - MANABÍ

PETICIONARIOS, LA DECLARACION JURAMENTADA DE
LOS TESTIGOS SEÑORES : GABRIELA MARIA ANCHUNDIA
GONZALES Y MANUEL RAFAEL SOZA FRANCO,
DECLARO LEGALIZADA Y REGULADA MEDIANTE ACTA LA
UNION DE HECHO ENTRE LOS SEÑORES : DON DARWIN
NORBERTO QUIROZ MOREIRA Y DOÑA ANDREA
CAROLINA SALTOS MONTENEGRO. DOY FE. *9/*

QUIROZ
MANABI
SE
0
MANABI
MANTA
DOY



Abg.- ELSYE CEDEÑO MENENDEZ
NOTARIA ENCARGADA
NOTARIA PÚBLICA CUARTA DEL CANTÓN MANTA

NOTARIA PUBLICA CUARTA
MANTA - MANABI

REPUBLICA DEL ECUADOR
 DIRECCION GENERAL DE REGISTRO Y TITULACION

CIUDADANIA 131076252-9

QUIROZ MOREIRA DARWIN NORBERTO

MANABI/MANTA/MANTA

17 SEPTIEMBRE 1985

008 0016 01421 M

MANABI/MANTA

MANTA 1986

Darwin Quiroz Norberto



ECUATORIANA *****

SOLTERO

SECUNDARIA ESTUDIANTE

GIL OSWALDO QUIROZ MACIAS

EGDA TARGELIA MOREIRA CARRENO

MANTA 13/05/2005

13/05/2017

REN 0444299



REPUBLICA DEL ECUADOR
 CONSEJO NACIONAL ELECTORAL
 CERTIFICADO DE VOTACION
 ELECCIONES GENERALES 17-FEB-2013

003

003 - 0207 1310762529

NUMERO DE CERTIFICADO CÉDULA

QUIROZ MOREIRA DARWIN NORBERTO

MANABI	CIRCUNSCRIPCION	2
PROVINCIA	LOS ESTEROS	LA PRADERA
MANTA	PARROQUIA	ZONA
CANTON		

1) PRESIDENTE DE LA JUNTA

Ab. Elyse Cedeno Menéndez
 Notaria Pública Cuarta Encargada
 Manta - Ecuador




REPÚBLICA DEL ECUADOR
 DIRECCIÓN NACIONAL DE REGISTRO CIVIL
 IDENTIFICACIÓN PERSONAL

CIUDADANIA N° 131261450-4
 SALTOS MONTENEGRO ANDREA CAROLINA
 MANABI/PORTOVIEJO/PORTOVIEJO
 18 FEBRERO 1989
 001-0006 00006 F
 MANABI/PORTOVIEJO
 PUEBLO NUEVO 1990

ANDREA SALTOS



ECUATORIANA***** E333312222
 SOLTERO
 SECUNDARIA ESTUDIANTE
 FREDDY RUBEN SALTOS
 FANNY ALEXANDRA MONTENEGRO ZAMBRANO
 MANTA 28/07/2008
 28/07/2020
 REN 0757111





AN
 HN
 06
 NA
 NI

REPÚBLICA DEL ECUADOR
 CONSEJO NACIONAL ELECTORAL
 CERTIFICADO DE VOTACIÓN
 ELECCIONES GENERALES 17-FEB-2010

004
 004-0226 1312614504
 NÚMERO DE CERTIFICADO CÉDULA
 SALTOS MONTENEGRO ANDREA CAROLINA

MANABI	CIRCUNSCRIPCIÓN	2
PROVINCIA	LOS ESTEROS	
MANTA		LA PRADERA
CANTÓN		ZONA

[Signature]
 EL PRESIDENTE DE LA JUNTA


REPÚBLICA DEL ECUADOR

CIUDADANIA 130974278-9

SOZA FRANCO MANUEL RAFAEL


MANABI/MANTA/MANTA

30 MAYO 1981

006- 0038 01636 M

MANABI/ MANTA

MANTA 1981



Mano de Soza F.

Wuest

ECUATORIANA***** E233312222

CASADO GABRIELA MARIA ANCHUNDIA BONZA

SECUNDARIA OPERADOR


ANTONIO RAFAEL SOZA CARREÑO

NANCY RUTH FRANCO ANDRADE

MANTA 13/04/2011

13/04/2023

REN 3817258



REPÚBLICA DEL ECUADOR

CONSEJO NACIONAL ELECTORAL

CERTIFICADO DE VOTACION

ELECCIONES GENERALES 17-FEB-2013

004

004 - 0026 1309742789

NÚMERO DE CERTIFICADO CÉDULA

SOZA FRANCO MANUEL RAFAEL

MANABI CIRCUNSCRIPCIÓN 2

PROVINCIA LOS ESTEROS LA PRADERA

MANTA CANTÓN PARROQUIA ZONA

1 PRESIDENTE DE LA JUNTA

NOTARIA TERCERA DEL CANTÓN MANTA

RAUL GONZALEZ MELGARA

RGM

MANTA



REPUBLICA DEL ECUADOR
 DIRECCION GENERAL DE REGISTRO CIVIL
 IDENTIFICACION ECUATORIANA

CEDULA DE CIUDADANIA 130962053-0

ANCHUNDIA GONZALES GABRIELA MARIA
 MANABI/MANTA/TARQUI
 06 JULIO 1985
 DNI: 0005 0286 01886 F
 MANABI/MANTA
 MANTA 1985



Gabriela Anchundia G.

ECUATORIANA *****
 CASADO MANUEL RAFAEL SOZA TERANCO
 PRIMARIA QUEHACER DOMESTICOS
 CARLOS AUGUSTO ANCHUNDIA
 EDILIA MAGDALENA GONZALES
 MANTA 14/01/2011
 14/01/2023

REN 3496320



[Signature]

REPUBLICA DEL ECUADOR
 CONSEJO NACIONAL ELECTORAL
 CERTIFICADO DE VOTACION
 ELECCIONES GENERALES 17-FEB-2013

001
 001-0066 1309620530
 CÉDULA
 ANCHUNDIA GONZALES GABRIELA MARIA


MANABI CIRCUNSCRIPCION 2
 PROVINCIA LOS ESTEROS
 MANTA LA PRADERA
 CANTÓN ZONA

[Signature]
 PRESIDENTE DE LA JUNTA

[Signature]
 Ab. Elyse Cecilia Miguélez
 Notaria Pública Cuarta Encargada
 Manta - Ecuador




ESTAS 06 FOJAS ESTÁN
RUBRICADAS POR MI
Ab. Elsy Cedeño Menéndez *g*



COPIA AUTORIZADA Y ANOTADA, CONFORME
ORIGINAL CONSTANTE EN EL PROTOCOLO A MI
AL QUE ME REMITO, A PETICIÓN DE PARTE INTERESADA.
CONFIERO ESTE SEGUNDO TESTIMONIO ENTREGADO EL
MISMO DIA DE SU OTORGAMIENTO. ESCRITURA NÚMERO:
2.013.013.08.04.P.TE601.- DOY FE. *g*


Elsy Cedeño Menéndez
Ab. Elsy Cedeño Menéndez
Notaría Pública Cuarta Encargada
Manta - Ecuador



DOY FE: Que las precedentes
reproducciones xeroscópicas
en 07 fojas útiles, anversos.
reversos son iguales a sus
originales, Manta 27 SEP 2012
Elsy Cedeño Menéndez
Ab. Elsy Cedeño Menéndez
Notaría Pública Cuarta Encargada
Manta - Ecuador



Vertical text on the right margin, possibly a date or reference number.



Manta, 21 de Octubre del 2013

Verdadero

Señores
BANCO DEL INSTITUTO ECUATORIANO DE SEGURIDAD SOCIAL
Presente.-

De mis consideraciones:


Por medio del presente, dentro de mi trámite de Crédito Hipotecario **NUT N°. 369601** pongo a su conocimiento que el precio de la Compra-Venta del Inmueble detallado en mi solicitud de crédito, el cual me encuentro adquiriendo con financiamiento del BIESS, a la **Empresa Municipal de Vivienda y Desarrollo Urbano "SI VIVIENDA -EP.**, es de **USD.19.990,00 DIECINUEVE MIL NOVECIENTOS NOVENTA CON 00/100 DÓLARES DE LOS ESTADOS UNIDOS DE AMERICA.**


En tal virtud instruyo expresamente para que en la cláusula de precio de la compraventa se establezca este valor y eximo al BIESS de toda responsabilidad que pudiere derivarse de esta instrucción, asumiendo todas las responsabilidades legales que pudieren producirse de la misma, en vista de que corresponde al valor de mi negociación.

Atentamente,

Darwin Norberto Quiroz Moreira
DARWIN NORBERTO QUIROZ MOREIRA
C.C. 1310762529








Empresa Pública Municipal
Registro de la Propiedad de
Manta-EP

Avenida 4 y Calle 11



Conforme a la solicitud Número: 95955, certifico hasta el día de hoy la Ficha Registral Número 38758:

INFORMACIÓN REGISTRAL

Fecha de Apertura: *lunes, 21 de enero de 2013*
Parroquia: Tarqui
Tipo de Predio: Urbano
Cód.Catastral/Rol/Ident.Predial: 3274008000

LINDEROS REGISTRALES:

Formando parte del plan habitacional SI MI CASA se encuentra el lote 08 de la manzana 3 con las siguientes medidas y linderos. FRENTE: 7,00m- herradura 3 POSTERIOR: 7,00m- lote 55 LATERAL DERECHO: 13,00m- lote 07 LATERAL IZQUIERDO: 13,00m- lote 09 AREA TOTAL: 91,00m2 SOLVENCIA: EL PREDIO DESCRITO SE ENCUENTRA LIBRE

D E G R A V A M E N T O

RESUMEN DE MOVIMIENTOS REGISTRALES:

Libro	Acto	Número y fecha de inscripción	Folio Inicial
Compra Venta	Transferencia de Dominio	1.221 10/05/2012	23.216
Planos	Planos	22 24/05/2012	377
Planos	Aprobación	27 08/06/2012	443

MOVIMIENTOS REGISTRALES:

REGISTRO DE COMPRA VENTA

1.- Transferencia de Dominio

Inscrito el: *jueves, 10 de mayo de 2012*
Tomo: I Folio Inicial: 23.216 - Folio Final: 23.246
Número de Inscripción: 1.221 Número de Repertorio: 2.618
Oficina donde se guarda el original: Notaría Tercera
Nombre del Cantón: Manta
Fecha de Otorgamiento/Providencia: *viernes, 04 de mayo de 2012*
Escritura/Juicio/Resolución:
Fecha de Resolución:



a.- Observaciones:

Transferencia de Dominio. El Gobierno Autonomo Descentralizado Municipal del Cantón Manta dando cumplimiento a la resolución de fecha 20 de Mayo del 2.012 procede a transferir a la Empresa Municipal de Vivienda y desarrollo Urbano SI VIVIENDA -EP, los siguientes lotes que son parte del area expropiada de 1.747.610.71m2 ubicados en las Inmediaciones de la Urbanizacion Los Senderos de la parroquia Eloy Alfaro del cantón Manta. LOTE N. 1.- con una superficie de 182.559,86m2 LOTE N. 2.- con un area de 176.609,99m2 LOTE N. 3.- con una superficie de 81.567,63m2 LOTE N.- 4 con un area de 1,177.302,82m2.

b.- Datos, Nombres y Domicilio de las Partes:

Calidad: _____ Cédula o R.U.C. Nombre y/o Razón Social Estado Civil Domicilio



Certificación impresa por: Mays

Ficha Registral: 38758

Página: 1 de 3

Comprador 80-000000060249 Empresa Municipal de Vivienda y Desarroll Manta
 Vendedor 80-000000050594 Gobierno Autonomo Descentralizado Munici Manta

c.- Esta inscripción se refiere a la(s) que consta(n) en:

Libro:	No.Inscripción:	Fec. Inscripción:	Folio Inicial:	Folio final:
Compra Venta	2972	21-oct-2011	51539	51589

2 / 2 Planos

Inscrito el : jueves, 24 de mayo de 2012
 Tomo: 1 Folio Inicial: 377 - Folio Final: 394
 Número de Inscripción: 22 Número de Repertorio: 2.942
 Oficina donde se guarda el original: Notaría Tercera
 Nombre del Cantón: Manta
 Fecha de Otorgamiento/Providencia: jueves, 24 de mayo de 2012
 Escritura/Juicio/Resolución:



Fecha de Resolución:

a.- Observaciones:

PLANOS DEL PLAN HABITACIONAL SI MI CASA PRIMERA ETAPA.

b.- Apellidos, Nombres y Domicilio de las Partes:

Calidad	Cédula o R.U.C.	Nombre y/o Razón Social	Estado Civil	Domicilio
Propietario	80-000000057698	Empresa Municipal de Vivienda y Desarroll		Manta

c.- Esta inscripción se refiere a la(s) que consta(n) en:

Libro:	No.Inscripción:	Fec. Inscripción:	Folio Inicial:	Folio final:
Compra Venta	1221	10-may-2012	23216	23246

3 / 2 Aprobación

Inscrito el : viernes, 08 de junio de 2012
 Tomo: 1 Folio Inicial: 443 - Folio Final: 518
 Número de Inscripción: 27 Número de Repertorio: 3.275
 Oficina donde se guarda el original: Notaría Tercera
 Nombre del Cantón: Manta
 Fecha de Otorgamiento/Providencia: viernes, 08 de junio de 2012
 Escritura/Juicio/Resolución:



Fecha de Resolución:

a.- Observaciones:

ADENDUN DEL PROYECTO HABITACIONAL SI MI CASA PRIMERA ETAPA con una area de 268.513,73m2 desglosado del lote 1 de la escritura inscrita el 10 de Mayo del 2.012 en una area de 182.559,86m2 y de acuerdo al proceso de expropiacion declarado de utilidad publica por el consejo en pleno el 20 de Mayo del 2.010 mas el arca

d e 8 5 9 3 5 , 8 7 m 2

b.- Apellidos, Nombres y Domicilio de las Partes:

Calidad	Cédula o R.U.C.	Nombre y/o Razón Social	Estado Civil	Domicilio
Propietario	80-000000060249	Empresa Municipal de Vivienda y Desarroll		Manta

c.- Esta inscripción se refiere a la(s) que consta(n) en:

Libro:	No.Inscripción:	Fec. Inscripción:	Folio Inicial:	Folio final:
Planos	22	24-may-2012	377	394

TOTAL DE MOVIMIENTOS CERTIFICADOS:

Libro	Número de Inscripciones	Libro	Número de Inscripciones
Planos	2		
Compra Venta	1		

Martín

Los movimientos Registrales que constan en esta Ficha son los únicos que se refieren al predio que se certifica.

Cualquier enmendadura, alteración o modificación al texto de este certificado lo invalida.

Emitido a las: 14:44:03 del martes, 08 de octubre de 2013

A petición de: *Xromora Gujic*

Elaborado por : *Mayra Dolores Saltos Mendoza*
131013711-0




Validez del Certificado 30 días, Excepto que se diera un traspaso de dominio o se emitiera un gravamen.



Abg. Jaime E. Delgado Intriago
Firma del Registrador

El interesado debe comunicar cualquier error en este Documento al Registrador de la Propiedad.







GOBIERNO AUTONOMO DESCENTRALIZADO MUNICIPAL DEL CANTON MANTA

DIRECCION DE AVALUOS, CATASTRO Y REGISTROS

ESPECIE VALORADA

USD 1-25

Nº: 0106557

No. Certificación: 106557

CERTIFICADO DE AVALÚO

Fecha: 27 de septiembre de 2013

No. Electrónico: 15722

El suscrito Director de Avalúos, Catastros y Registros Certifica: Que revisando el Catastro de Predios en vigencia, en el archivo existente se constató que:

El Predio de la Clave: 3-27-40-08-000

Ubicado en: PROGRAMA HABITACIONAL SI MI CASA MZ-3 LOTE 8

Área total del predio según escritura:

Área Total de Predio: 91,00 M2

Pertenece a:

Documento Identidad	Propietario
	EMPRESA MUNICIPAL DE VIVIENDA Y DESARROLLO URBANO "S. VIVIENDA EP"

CUYO AVALÚO VIGENTE EN DÓLARES ES DE:

TERRENO:	2328,61
CONSTRUCCIÓN:	17661,39
	19990,00

Son: DIECINUEVE MIL NOVECIENTOS NOVENTA DOLARES

Este documento no constituye reconocimiento, fraccionamiento u otorgamiento de la titularidad del predio; solo expresa el valor del Sueto actual de acuerdo al sector aprobado mediante Ordenanza por el Concejo Cantonal de Manta en Diciembre 29 de 2011, para el Bienio 2012-2013.

Arq. Daniel Ferrín Sornoza

Director de Avalúos, Catastros y Registros

NOTA: EL PRESENTE DOCUMENTO SE EMITE DE ACUERDO A LA AUTORIZACIÓN QUE OTORGA LA DIRECCIÓN DE PLANEAMIENTO URBANO, POR LO CUAL SALVAMOS CUALQUIER ERROR U OMISIÓN, EXIMIENDO DE RESPONSABILIDAD AL CERTIFICANTE, SI SE COMPROBARE QUE SE HAN PRESENTADO DATOS FALSOS O REPRESENTACIONES GRÁFICAS ERRÓNEAS.



Impreso por: MARIS REYES 27/09/2013 15:38:29



**GOBIERNO AUTÓNOMO DESCENTRALIZADO
MUNICIPAL DEL CANTÓN MANTA
DIRECCION DE PLANEAMIENTO URBANO**


AUTORIZACION

Mz. 03. Lote 08

La Dirección de Planeamiento Urbano autoriza a *EMPRESA MUNICIPAL DE VIVIENDA Y DESARROLLO URBANO "SI VIVIENDA-EP"*, del Programa Habitacional "Si mi Casa", para que celebren escritura de COMPRA VENTA del lote 08 de la manzana 03, con clave catastral # 3-27-40-08-000 y las siguientes medidas y linderos:

Lote 08: área total 91,00m²
Frente: 7,00 m- herradura 3
Posterior: 7,00 m- lote 55
Lateral derecho: 13,00 m- lote 07
Lateral Izquierdo: 13,00 m- lote 09

Manta, 18 de Enero de 2013.


Arq. Janeth Cedeño Villavicencio

DIRECTORA DE PLANEAMIENTO URBANO

El presente documento se emite de acuerdo a la documentación requerida para el trámite y a inspección en el lugar que indica de buena fe el solicitante; por lo cual salvamos error u omisión, eximiendo de responsabilidad al certificante, si se comprobare que se han presentado datos falsos o representaciones gráficas erróneas, en las solicitudes correspondientes.



**GOBIERNO AUTONOMO DESCENTRALIZADO MUNICIPAL
DEL CANTON MANTA**

DIRECCION DE PLANEAMIENTO URBANO

ESPECIE VALORADA

USD 1:25

Nº 0042458

CERTIFICACIÓN

No. 1173-2274

La Dirección de Planeamiento Urbano certifica que la Propiedad de la **EMPRESA MUNICIPAL DE VIVIENDA Y DESARROYO URBANO "SI VIVIENDA-EP" DEL PROGRAMA HABITACIONAL SI MI CASA**, con clave Catastral Nº 3274008000, ubicado en la manzana 3 lote 08 de la Urbanización Si Vivienda, parroquia Tarqui cantón Manta, dicha propiedad se encuentra dentro de su respectiva Línea de Fábrica y no está afectado por el Plan Regulador ni Proyecto alguno, tiene las siguientes medidas y linderos.

Frente: 7m. Herradura 3

Atrás: 7m. Lote 55

Costado derecho: 13m Lote 07

Costado izquierdo: 13m. Lote 09.

Área: 91m²

Manta, 19 de septiembre de 2013

SR. RAINIERO LOOR
DIRECCION DE PLANEAMIENTO URBANO.
AREA DE CONTROL URBANO

El presente documento se emite de acuerdo a la documentación requerida para el trámite y a inspección en el lugar que indica de buena fe el solicitante; por lo cual salvamos error u omisión, eximiendo de responsabilidad al certificador, si es comprobare que se han presentado datos falsos o representaciones gráficas erróneas, en las solicitudes correspondientes.

H.M.





GOBIERNO AUTONOMO DESCENTRALIZADO MUNICIPAL
DEL CANTON MANTA

ESPECIE VALORADA

USD 1:25

Nº 60008

LA DIRECCION FINANCIERA DEL GOBIERNO AUTONOMO DESCENTRALIZADO
MUNICIPAL DEL CANTON MANTA

A petición verbal de parte interesada, CERTIFICA: Que revisado el Catastro de Predios URBANO
en vigencia, se encuentra registrada una propiedad que consiste en SOLAR Y CONSTRUCCION.
"SI VIVIENDA EP" EMPRESA MUNICIPAL DE VIVIENDA Y DESARROLLO URBANO.
perteneciente a PROG. HABITACIONAL SI MI CASA MZ-03 LOTE 08.
ubicada AVALUO COMERCIAL PRESENTE. COMPRAVENTA
cuyo \$19990.00 DIECINUEVE MIL NOVECIENTOS NOVENTA 00/100 CENTAVOS de a la cantidad
de CERTIFICADO OTORGADO PARA TRÁMITE DE COMPRANETA NO CAUSA IMPUESTO A LAS
ALCABALAS SEGÚN COOTAD ART. 534. Literal b, NI UTILIDADES SEGÚN ART. 35 DE CODIGO
TRIBUTARIO.

JMOREIRA

30 SEPTIEMBRE 2013

Manta, de del 20

ING. ERIKA PAZMIÑO

Director Financiero Municipal





Manta y comuna

CUERPO DE BOMBEROS DE MANTA

Emergencias Teléfono:

RUC: 1360020070001

Dirección: Avenida 11
entre Calles 11 y 12

Teléfono: 2621777 - 2611747

COMPROBANTE DE PAGO

0273331

CERTIFICADO DE SOLVENCIA

DATOS DEL CONTRIBUYENTE


CIRUC: :
NOMBRES :
RAZÓN SOCIAL: EMPRESA MUNICIPAL DE VIVIENDA
DIRECCIÓN : PROGRAM HABITACIONAL SI MI CASA

DATOS DEL PREDIO

CLAVE CATASTRAL:
DESCRIPCIÓN: DESARROLLO PROPIEDAD SI VIVIENDA EP
M2-3 DIRECCIÓN PREDIO:

REGISTRO DE PAGO

Nº PAGO: 273003
CAJA: MARGARITA ANCHUNDIA L
FECHA DE PAGO: 01/10/2013 11:50:17



ESTE COMPROBANTE NO TENDRA VALIDEZ SIN EL REGISTRO DE PAGO

VALOR	DESCRIPCIÓN	VALOR
3.00	TOTAL A PAGAR	3.00

VÁLIDO HASTA: Lunes, 30 de Diciembre de 2013
CERTIFICADO DE SOLVENCIA

ORIGINAL CLIENTE





**GOBIERNO AUTONOMO DESCENTRALIZADO MUNICIPAL
DEL CANTON MANTA**

ESPECIE VALORADA

USD 1:25

Nº 0086597

**LA TESORERIA DEL GOBIERNO AUTONOMO DESCENTRALIZADO MUNICIPAL
DEL CANTON MANTA**

A petición verbal de parte interesada, CERTIFICA: Que revisado el archivo de la Tesorería Municipal que corre a mi cargo, no se ha encontrado ningún Título de Crédito pendiente de pago por concepto de Impuestos, Tasas y Tributos Municipales a cargo de EMPRESA MUNICIPAL DE VIVIENDA Y DESARROLLO URBANO "SI VIVIENDA EP"
Por consiguiente se establece que no es deudor de esta Municipalidad.

Manta, de 30 septiembre de 2013

VALIDO PARA LA CLAVE

3274008000 PROGRAMA HABITACIONAL SI MI CASA MZ-3 LOTE 8
Manta treinta de septiembre del dos mil trece

GOBIERNO AUTONOMO DESCENTRALIZADO
MUNICIPAL DEL CANTON MANTA

Ing. Pablo Macías García
TESORERO MUNICIPAL





1/ Necesita y de

**NORMAS Y REGULACIONES DE CONSTRUCCIÓN Y CONVIVENCIA
DEL PLAN HABITACIONAL "SI MI CASA"**

ARTICULO 1 – DEFINICION, DENOMINACIÓN Y UBICACIÓN.-

Las Normas de la Comunidad del PLAN HABITACIONAL "SI MI CASA" fueron elaboradas el día 1 de julio del 2012, y; de acuerdo con ellas, basándose en las Ordenanzas Municipales del Gobierno Autónomo Descentralizado del Cantón Manta y demás disposiciones concordantes y complementarias, se han emitido las siguientes normas y regularizaciones aplicables a la Comunidad.

El Plan Habitacional "SI MI CASA" está ubicado sobre el margen sur de la Vía Circunvalación Tramo 2, Acceso a la Lotización Senderos, a 1.200 metros de ésta, Parroquia Tarqui, Sector Urbirrios 2, en la Ciudad de Manta.

ARTICULO 2 – APLICACIÓN DE LAS NORMAS Y REGULACIONES.-

Las presentes normas obligan a todos y cada uno de los Propietarios de viviendas, del Plan Habitacional "Si Mi Casa", a regular sus derechos y obligaciones recíprocas sin excepción; conteniendo además las normas de convivencia y conservación de bienes municipales del referido Plan Habitacional.

ARTÍCULO 3.- SUPREMACÍA DEL REGLAMENTO.-

En todo lo que no se hubiere previsto en este reglamento, se aplicarán las disposiciones de la Ordenanzas Municipales del Gobierno Autónomo Descentralizado del Cantón Manta, y las disposiciones del Artículo 870 al 975 del Código Civil.

En caso de discrepancia entre cualquier norma o disposición, y/o una o varias constantes en este Reglamento, prevalecerán las del Código Civil, a efecto de lo cual, los propietarios del Plan Habitacional, declaran, al tomar conocimiento del mismo, que renuncian de manera expresa a la aplicación de aquellas.

ARTICULO 4 – ÓRGANISMO DE DIRECCIÓN.-

Los Órganos de Dirección del Plan Habitacional "Si Mi Casa", son las Juntas, Asociaciones o Comités Barriales, que cada manzana tipo herradura o cul de sac constituya; siendo estas responsables por las áreas comunales, seguridad y funcionalidad que se encuentren dentro de su respectiva Manzana.





Constitución del Órgano de Dirección:

- a. Junta, Asociación o Comité Barrial de Propietarios
- b. Directiva: Presidente, Vicepresidente, Primer Vocal, Segundo Vocal, Tercer Vocal y Secretario Administrador.

Los miembros de La Junta Barrial o Asociación Barrial (Comité) tienen que ser elegidos anualmente en la Asamblea General de su barrio.

Esta Junta Directiva (Comité) estará conformada por el Presidente, un Vicepresidente y tres Vocales; los cuales deberán estar al día en el pago de cuotas, tanto ordinarias como extraordinarias.

El Secretario-Administrador pertenecerá a la Junta Directiva (Comité) con voz pero sin voto.

Corresponde al Vicepresidente, sustituir al Presidente en los casos de ausencia, vacante o imposibilidad de éste, así como asistirlo en el ejercicio de sus funciones en los términos que establezca la Junta de Propietarios.

La Junta Directiva (Comité) se reunirá por requerimiento del presidente.

Todos los propietarios de viviendas, son los llamados a componer las Juntas mediante citación escrita.

Caso de no poder asistir podrán delegar su voto en cualquier persona de su confianza, bastando para acreditar a ésta, un escrito firmado por el propietario y podrá aceptar y obedecer cualquier decisión y acuerdo aprobado en Junta, Asociación o Comité Barrial de Propietarios, al igual que respetar y reglamentos de la Comunidad.

ARTICULO 5 - REFORMA DE NORMAS Y REGULACIONES.-

Cualquier norma escrita en este documento podrá ser cambiada, anulada o modificada, siendo necesario únicamente la mayoría en la Junta General de Propietarios, y sin contradecir los Estatutos de la Comunidad. y de las Ordenanzas del GAD Manta.

ARTICULO 6 .- PAGO DE CUOTAS A LA COMUNIDAD.-

1. De acuerdo con el presupuesto anual de gastos previsibles que sea aprobado en la JUNTA GENERAL Ordinaria de Propietarios.
2. El Secretario - Administrador elaborará, según el coeficiente de participación de cada propiedad, la cuota ordinaria a pagar por cada propietario.
3. El pago de las cuotas será mensualmente y anticipado, dentro de los diez primeros días del correspondiente mes, considerándose a partir de ese día la cuota vencida, esté o no viviendo en el Plan Habitacional.



Chancay

4. Es necesario e importante, que estos pagos sean abonados en las fechas indicadas para el adecuado sostenimiento de las áreas comunales más sus servicios, sus tributos, cargas y responsabilidades que no sean susceptibles de individualización.

ARTICULO 7.- RECARGO A MOROSOS.-

Si el pago de las cuotas no fuera realizado en el plazo indicado, se le aumentará un recargo del 12% anual, de interés por mora, de la cantidad adeudada.

ARTICULO 8.- NORMAS PARA LA REMODELACIÓN DE VIVIENDAS.-

1. Por tratarse "SI MICASA" de un Plan Habitacional Municipal en el que debe primar un ambiente de privacidad, tranquilidad y seguridad, se constituyen áreas comunales y municipales con limitaciones a favor de todos los propietarios.
2. Los solares del Plan Habitacional no podrán dividirse, ni realizar construcciones en áreas no especificadas, y se respetarán las siguientes especificaciones técnicas para cada vivienda de acuerdo con las normas siguientes:

ARTÍCULO 8.1.- PERMISOS DE CONSTRUCCIÓN.-

1. Toda remodelación que se quisiera efectuarse en el Plan Habitacional "Si Mi Casa" deberá tener la aprobación de la Junta Barrial, Asociación o Comité y del GAD del Cantón Manta, las mismas que se obtendrán cumpliendo con los requisitos estipulados en el presente documento y demás leyes y ordenanzas pertinentes.
2. Los propietarios podrán hacer obras en el interior de sus propiedades cuando no menoscaben o alteren la seguridad de las viviendas, su estructura general, su configuración o estados exteriores, o perjudiquen los derechos de otros propietarios.
3. Los propietarios se comprometen a hacerse cargo de los escombros y demás suciedades que conlleve dicha obra.
4. En caso de ensuciarse o dañarse las zonas comunes ó privadas y de no ser reparadas por el ejecutor, la Junta, Asociación o Comité podrá proceder con la reparación, con cargo al propietario, con la misma obligación de pago, como si de una cuota ordinaria ó extraordinaria se tratase.





ARTÍCULO 8.2.- DEL AREA DE CONSTRUCCIÓN.-

El COS se determinará de acuerdo a los retiros específicos de cada lote establecidos en las implantaciones que forman parte de las presentes regulaciones de construcción y servidumbre.

ARTÍCULO 8.3. VIVIENDA: COS Y CUS.-

Las Viviendas se clasifican en:

De un piso, casas Tohallí y Gaviota,

De dos pisos casas Isabella y Umiña.

<u>Modelo de Casa</u>	<u>COS %</u>	<u>CUS %</u>
Tohallí	50	0
Gaviota	50	0
Isabella	45	80
Umiña	45	80

ARTÍCULO 8.4.- DE LOS RETIROS.-

Los retiros posteriores, frontales y laterales mínimos de cada una de las construcciones del Plan Habitacional serán los siguientes: VER ANEXO

ARTÍCULO 8.5 DE LOS CERRAMIENTOS.

ARTÍCULO 8.5.1.- CERRAMIENTOS FRONTALES.-

Se podrá levantar un cerramiento frontal tipo antepecho de no más de 0.80 cm. en mampostería; y hasta 2.40 mts de tipo transparente (reja metálica ornamental) o vegetal (seto vivo).

Queda prohibido sembrar plantas, arbustos o árboles, cuyas raíces afectan directa o indirectamente las áreas de aceras, bordillos, vías o instalaciones subterráneas del Plan Habitacional.

ARTÍCULO 8.5.2.- CERRAMIENTOS QUE DAN AL AREA COMUNAL.-

Los cerramientos que dan al área comunal serán las que se establece en el Plan Habitacional para cada vivienda y no podrán abrirse accesos directos a las indicadas áreas.



ARTÍCULO 8.6.- DE LAS ACERAS Y BORDILLOS.-

Las aceras conservarán el diseño aprobado por el GAD del Cantón Manta según el plano urbanístico.

Es obligación de los propietarios el cuidado de las aceras frente a su terreno.

ARTÍCULO 9.- CARACTERÍSTICAS DE LAS VIVIENDAS.-

ARTÍCULO 9.1- CARACTERÍSTICAS DE LAS CONEXIONES.-

Todas las instalaciones serán subterráneas o empotradas, y estarán sujetas a las disposiciones y especificaciones de las ordenanzas y reglamentos emitidos y vigentes por el G.A.D. de Manta.

ARTÍCULO 9.2.- CONEXIONES.-

Se prohíbe toda conexión o manipuleo a instalaciones del Plan Habitacional, salvo aquellas autorizadas expresamente por las autoridades luego del trámite correspondiente.

También se prohíbe la apertura de cajas, armarios y en general de las instalaciones del Plan Habitacional.

ARTÍCULO VARIOS 9.3.-

No se podrán hacer excavaciones ni roturas en los muros y demás bienes comunes de la Urbanización.

ARTÍCULO 10.- DISPOSICIONES PARA LAS REMODELACIONES.

Queda expresamente prohibido preparar concreto, morteros, etc., así como mantener materiales en calles y aceras del Plan Habitacional, debiendo dejarlas en el estado en que las recibe, repararlas y dejarlas en las mismas condiciones originales.

Considerando que el G.A.D. de Manta ha emitido una **Ordenanza** normando el "Manejo y Disposición final de Escombros" y que la Urbanización Si Mi Casa, se encuentra dentro del límite urbano cantonal, a continuación se transcriben algunos artículos que deben ser obligatoriamente observados por los propietarios del Plan Habitacional Si Mi Casa y que se refieren al manejo y desalojo de los desechos sólidos no peligrosos producidos por las demoliciones de edificaciones y construcciones; y de los desechos sólidos no peligrosos de materiales de construcciones utilizados en una obra.



preito y mato



1. Es responsabilidad de los generadores de escombros no peligrosos su recolección, transporte y descarga en el relleno sanitario previamente autorizado por la Municipalidad.
2. También el Gestionar y/o contratar el retiro de los escombros no peligrosos en **forma inmediata** del frente de la obra y transportarlos al relleno sanitario para su disposición final.
3. En base a los Artículos indicados y en función de que el propietario ha sido autorizado por el G.A.D de Manta mediante un "Permiso de Obra Menor" para realizar adecuaciones a la vivienda, se emiten los siguientes reglamentos para la "Disposición final de Escombros de Materiales de demolición y/o Construcción":
4. En el caso de remodelación y que la villa se encuentre deshabitada, los desechos materiales no peligrosos deben ser almacenados dentro de la vivienda hasta el retiro definitivo.
5. En el caso de remodelación y que la villa se encuentre habitada, los desechos materiales no peligrosos deben ser retirados totalmente al culminar la jornada diaria de obra.
6. Por ningún motivo los desechos de materiales de demolición y/o construcción deben depositarse en los retiros de las viviendas, ya que esto conlleva a que elementos de la naturaleza como el viento o la lluvia esparzan total o parcialmente los materiales indicados.
7. No está permitido que se utilice la vía pública, sean estas aceras, calles principales o secundarias, para almacenar, mezclar etc. materiales de construcción o desechos de los mismos.
8. Los trabajos de demolición y /o construcción deben ser ejecutados entre las 08h00 y las 17h30.
9. Debido a que este reglamento está enmarcado dentro de la Ordenanza para normar el "Manejo y Disposición Final de Escombros " del G.A.D. de Manta, los vecinos o personas que se vean afectados por este incumplimiento pueden hacer sus denuncias directamente al ente cantonal, de esta manera se aplicarán las sanciones estipuladas en esta misma Ordenanza:
10. Está prohibido el ingreso de vehículos pesados y extrapesados a la ciudadela por ejemplo: volquetas, camiones desde 3 ejes o mayores a 4 toneladas, tractores etc.



ARTÍCULO 11.- DE LA CONVIVENCIA.

ARTICULO 11.1. - TENEDEROS DE ROPA.

Está totalmente prohibido colocar tendederos en al exterior de las viviendas por ser esto antiestético.

Los tendederos que se usen, no pueden pasar la altura de los balcones ó muros y de esta forma quedan escondidos.


1 punto y cinco

ARTICULO 11.2.- ANIMALES DOMÉSTICOS.

1. Queda prohibida la permanencia de animales domésticos en todas las áreas comunitarias.
2. Los propietarios que tengan en su vivienda cualquier animal, estarán obligados, en todo momento de cuidar de que éstos no molesten a los vecinos.
3. Los animales domésticos, de cualquier clase, en el Plan Habitacional, peligrosos o no, está condicionada a que se los mantenga dentro de los linderos de su propio solar, y con las seguridades para impedir que salgan de dichos linderos.
4. Si alguno de ellos produce ruidos molestosos (ladridos, maullidos, etc.) que perturben la tranquilidad del vecindario, pueden ser reportados al Ministerio de Salud para su respectivo retiro.
5. Podrán ser paseados únicamente con las debidas seguridades (correas de seguridad) y acompañados de su propietario o representante, y recoger sus excrementos.
6. Cuando los Propietarios salgan de vacaciones o de viaje, deberán asegurarse que sus animales domésticos queden en casa, y no perturben la tranquilidad y el orden del vecindario, siendo el dueño del animal responsable de que éste no cause escándalos durante su ausencia, tomando todas las prevenciones necesarias.

ARTICULO 11.3 - LETREROS Y PUBLICIDAD

Todos los propietarios de viviendas con locales comerciales tienen obligación de consultar con el Comité Barrial y de la Comisaría de Construcciones del GAD del Cantón Manta antes de colocar algún anuncio publicitario, acompañando un croquis detallado de la instalación que se solicita realizar con indicación de las dimensiones y características del anuncio, y lugar donde desean emplazarlo.





ARTICULO 11.4. - NORMAS DE CONVIVENCIA

1. Todas las actividades ilegales, dañinas, ilícitas, peligrosas, e insalubres están totalmente prohibidas en las viviendas.
2. Todos los propietarios deben mantener su propiedad en buen estado.
3. Si algún propietario causara por negligencia, u otra razón, daño a una propiedad, estará obligado a reponer el daño causado, tanto si la propiedad dañada es de otro particular o es de la zona común de la Comunidad de Propietarios.
4. Así mismo, deberá observar la diligencia debida en el uso del inmueble y sus relaciones con los demás propietarios y responder ante estos de las infracciones ocasionadas por quien ocupe su propiedad.
5. No se podrán realizar actos contrarios a la moral y a las buenas costumbres o que afecten las normas de convivencia y armonía de los propietarios y en general aquellos que desnaturalicen el Plan Habitacional.

ARTICULO 11.5.- NORMAS ESPECIALES DE CARÁCTER ESTRICTO

1. No se podrá depositar ningún tipo de basura en la calle, jardines, entradas de las viviendas, ni en otro lugar que no sean los destinados para ello.
2. Se prohíbe rayar, escribir, ensuciar y estropear paredes y fachadas de las viviendas, incluso la inserción de rótulos y anuncios de publicidad salvo los autorizados por la Comunidad.
3. Ningún tipo de ruido, ya sea producido por aparatos de música, televisión, radio, electrodomésticos o incluso el producido por los habitantes de las viviendas, deberán molestar en ningún momento a los demás vecinos y se deberá impedir que el ruido que se produzca en el interior de las casas trascienda las mismas, por lo que deberá regularse la intensidad del mismo.
4. Está prohibido guardar, ni siquiera bajo pretexto de ser parte integrante de las herramientas utilizados por el Propietario en su trabajo o actividad, artículos tales como sustancias explosivas, corrosivas, inflamables o que pudiesen producir humo o malos olores.
5. Está prohibido colocar en el exterior de los inmuebles cualquier objeto susceptible de afectar la estética del Plan Habitacional o comodidad de los demás propietarios.
6. Está prohibido utilizar las áreas comunes y sociales para fines distintos a los autorizados en este reglamento.



ARTICULO 11.6. - PROPIETARIOS QUE ALQUILEN.-

Los propietarios que alquilen sus viviendas deberán poner en conocimiento del inquilino, y podrán a disposición de estos, todas estas normas por la que se rige la Comunidad, con el fin de que las cumplan, y serán aquellos responsables de las acciones de éstos últimos.

Casey Chancay

ARTICULO 12.- MANTENIMIENTO DE ÁREAS COMUNES

Es responsabilidad del Comité Barrial o Asociación:

1. El mantenimiento de las áreas verdes comunales e involucran la contratación del personal necesario para el efecto, siendo las actividades de renovación y siembra a cargo del Secretario - Administrador.
2. El Mantenimiento de canchas deportivas
3. El Mantenimiento de las áreas comunales
4. Pintura del cerramiento, las veces que la administración lo estime necesario
Controlar y regular el uso de las áreas de recreación y deportivas
5. Tener todas las responsabilidades laborales sobre los trabajos contratados
6. Este mantenimiento no incluye, por lo que se podrá cobrar como adicional las mejoras de la infraestructura las áreas comunales y el uso de canchas deportivas de acuerdo a lo establecido por la Junta, Asociación o Comité Barrial de Propietarios.
7. La reparación de daños de bienes comunales, en zonas comunes que sean causados por actos de vandalismos o catástrofes naturales o aquellos que sean productos de fuerza mayor o caso fortuito establecidos en el Código Civil Ecuatoriano.

ARTÍCULO 13.- DE LAS TRANSFERENCIAS Y ARRENDAMIENTOS.-

1. Los propietarios de inmuebles no podrán transferirlos ni arrendarlos sin el conocimiento de la Junta, Asociación o Comité.
2. Ninguna vivienda podrá ser enajenada o arrendada, sin que su propietario haga conocer a la otra parte interviniente, cada una de las especificaciones y restricciones impuestas por el presente reglamento.
3. De no contener dichos actos o contratos la mención y aceptación expresa a las disposiciones y restricciones de este reglamento, el propietario responderá por el incumplimiento a las disposiciones aquí contenidas, así como por las molestias y





daños ocasionados a las viviendas colindantes y al urbanismo en general, sin perjuicio de la sanción pecuniaria que le aplicará la Junta, Asociación o Comité.

4. Las restricciones de este reglamento, y las que en el futuro se llegaren a dictar, son de naturaleza real, es decir, obligan al propietario de la propiedad y a sus sucesores en el dominio, cualquiera que hubiese sido el título o modo de adquirir el dominio.

ARTÍCULO 14.- DEL USO DE LA CANCHA.-

Las canchas múltiples y demás áreas de recreo serán utilizadas exclusivamente por los propietarios y sus invitados (familiares y amigos).

Si se ocasionare algún daño en la cancha imputable a un Propietario o a sus familiares, invitados o dependientes, será dicho propietario quien responda por la reparación o reposición que deberá ser constatada y aprobada por la Administración.

ARTÍCULO 15.- DE LAS INFRACCIONES Y SANCIONES.-

1. La falta de pago oportuno de una o cualquiera de las cuotas fijadas en el presente reglamento, generará la obligación del propietario del pago de una multa equivalente al 12% anual del valor adeudado, a partir de la fecha en que se tome exigible la obligación sin necesidad de aviso o requerimiento.
2. Esta multa será repetitiva sobre los saldos deudores cada 30 días.
3. Los abonos o pago parciales que efectúe el propietario se abonarán en primera instancia al monto de las multas.
4. La violación a una o cualquiera de las restricciones impuestas sobre el derecho de dominio de la propiedad, el incumplimiento de las normas y especificaciones técnicas para la remodelación de viviendas, obligarán al propietario que incurrió en falta a deshacer, reparar o modificar la causa de la violación a los propietarios de los inmuebles vecinos colindantes afectados, en el tiempo máximo que determine la Junta, Asociación o Comité. De no hacérselo en el tiempo señalado, el propietario del predio afectado podrá efectuar dichas reparaciones a costo del trasgresor, el mismo que estará obligado a pagarle además una multa equivalente al 100% del valor de la obra.
5. El daño o pérdida de bienes del Plan Habitacional, imputable a los propietarios de los inmuebles, a sus familiares, visitas o dependientes, obligará a los propietarios a la reparación o reposición del bien, en el tiempo que determine la Junta, Asociación o Comité. De no hacérselo en el tiempo señalado, el propietario del



Chancay y pinto

predio afectado podrá efectuar dichas reparaciones a costo del trasgresor, el mismo que estará obligado a pagarle además una multa equivalente al 100% del valor de la obra.


- 6. Corresponderá a la Junta, Asociación o Comité la facultad de aplicar y reformar el presente Reglamento, así como calificar cualquier otra infracción por parte de los propietarios o arrendatarios de los inmuebles, así como la fijación e imposición de multas.
- 7. Las controversias, discrepancias o incumplimientos de las disposiciones del presente Reglamento, serán resueltas por un Juez Civil de Manta en el trámite del juicio verbal sumario.

ARTÍCULO 16.-DISPOSICIÓN TRANSITORIA.-

Hasta que la Junta, Asociación o Comité este legalmente constituida, los promotores tendrán la facultad de aplicar y reformar el presente reglamento.

En todo lo que no se encuentre estipulado en el presente reglamento, se aplicará lo que determinan las ordenanzas y leyes municipales.

Manta, 1 de Julio del 2012



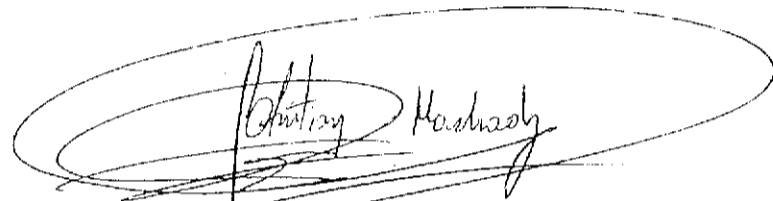
Arq. José Susá Talenti

GERENTE GENERAL



(Frente y verso)

Procedimiento Civil. DÉCIMO SEPTIMA: INCORPORACIÓN.- Las partes contratantes declaran incorporadas al presente instrumento todas las disposiciones establecidas en la Ley del Banco del IESS, Estatutos, Manuales y Reglamentos vigentes del BIESS. Las partes aceptan y se ratifican en el contenido de todas y cada una de las cláusulas constantes en esta escritura, por así convenir a sus intereses. Usted Señor Notario, se servirá agregar las demás cláusulas necesarias para la validez de este instrumento. (Firmado) Abogada Alexandra Zambrano Loo, matrícula número mil quinientos noventa y nueve del Colegio de Abogados de Manabí.- Hasta aquí la minuta que los otorgantes la ratifican, la misma que junto a sus documentos anexos y habilitantes queda elevada a Escritura Pública con todo el valor legal. Se cumplieron los preceptos legales de acuerdo con la Ley. Y, leída esta Escritura a los otorgantes por mi el Notario, en alta y clara voz de principio a fin; aquellos se ratifican en todo su contenido y firman, conmigo el Notario, en unidad de acto. Doy Fe.-



Doctor CHRISTIAN VINICIO MACHADO GRANDA
C.C. No. 171080009-3
APODERADO DEL BIESS



GABRIELA MARILYN VERDESOTO MOREIRA
C.C.130937768-5
REPRESENTANTE LEGAL SI VIVIENDA-EP

NOTARIA TERCERA MANTA
ABG. RAUL GONZALEZ MELGAR
ESFUERZO Y DEDICACION

Darwin Quiroz Moreira
DARWIN NORBERTO QUIROZ MOREIRA
C.C.131076252-9

ANDREA CAROLINA SALTOS MONTENEGRO
ANDREA CAROLINA SALTOS MONTENEGRO
C.C.1312614504

[Signature]
EL NOTARIO.-


SE OTORGO ANTE MI Y EN FE DE ELLO CONFIERO ESTA PRIMERA COPIA QUE SELLO Y FIRMO EN LA CIUDAD DE MANTA EN LA MISMA FECHA DE SU OTORGAMIENTO. EL NOTARIO (38, FOJAS)-




[Signature]
Abg. Raúl González Melgar
NOTARIO TERCERO DE MANTA

NOTARIA TERCERA MANTA
ABG. RAUL GONZALEZ MELGAR
ESFUERZO Y DEDICACION

4746L

DIRECCIÓN DE ÁVALUOS, CATASTRO Y REGISTROS G.A.D.		GOBIERNO AUTÓNOMO DESCENTRALIZADO DE MANTA
FECHA DE INGRESO:	19-04-13 11:29	FECHA DE ENTREGA: 23-09-13 15:00
CLAVE CATASTRAL:	3274008-000	
NOMBRES y/o RAZÓN	Financiera	
CÈDULA DE I. y/o RUC.		
CELULAR - TFNO:	0999720197	
RUBROS		
IMPUESTO PRINCIPAL:		
SOLAR NO EDIFICADO		
CONTRIBUCIÓN MEJORAS		
TASA DE SEGURIDAD		
TIPO DE TRAMITE:	Completo	
INSPECCIÓN:	Percepción	
FIRMA DEL USUARIO		
INFORME DEL INSPECTOR:		
FIRMA DEL INSPECTOR		
FECHA:		
INFORME TÉCNICO:		
Osagwodo Acuña x Portero Técnico x M.A		
FIRMA DEL TÉCNICO		
FECHA: 23/09/2013		
INFORME DE APROBACIÓN:		
FIRMA DEL DIRECTOR		
FECHA:		



Manta, 19 de septiembre de 2013

Arq.
DANIEL FERRIN
DIRECTOR DE AVALUO Y CATASTRO
Presente.-

De mis consideraciones:


La Empresa Municipal de Vivienda y Desarrollo Urbano "SÍ VIVIENDA-EP" del programa municipal si mi casa, solicita que se me conceda el certificado de avalúo y catastro del siguiente Lote:

Manzana	Lote	clave catastral	tipo d villa	área de terreno	área de construcción
3	08	3-27-40-08-000	GAVIOTA	91.00 M ²	48.72 M ²

Atentamente,

XIOMARA QUIJIJE
DEP. CREDITO
SI VIVIENDA

Manzana	Lote	clave catastral	tipo d villa	Valor de la casa	área de terreno	área de construcción
3	08	3-27-40-08-000	GAVIOTA	19.990.00	91.00 M ²	48.72 M ²



**GOBIERNO AUTÓNOMO DESCENTRALIZADO
MUNICIPAL DEL CANTÓN MANTA
DIRECCION DE PLANEAMIENTO URBANO**

AUTORIZACION

Mz. 03. Lote 08

La Dirección de Planeamiento Urbano autoriza a *EMPRESA MUNICIPAL DE VIVIENDA Y DESARROLLO URBANO "SI VIVIENDA-EP"*, del Programa Habitacional "Si mi Casa", para que celebren escritura de COMPRA VENTA del lote 08 de la manzana 03, con clave catastral # 3-27-40-08-000 y las siguientes medidas y linderos:

Lote 08: área total 91,00m²
Frente: 7,00 m- herradura 3
Posterior: 7,00 m- lote 55
Lateral derecho: 13,00 m- lote 07
Lateral Izquierdo: 13,00 m- lote 09

Manta, 18 de Enero de 2013

Arq. Janeth Cedeño Villavicencio

DIRECTORA DE PLANEAMIENTO URBANO

El presente documento se emite de acuerdo a la documentación requerida para el trámite y a inspección en el lugar que indica de buena fe el solicitante; por lo cual salvamos error u omisión, eximiendo de responsabilidad al certificador, si se comprobare que se han presentado datos falsos o representaciones gráficas erróneas, en las solicitudes correspondientes.