



MUNICIPIO DE MANTA
CATASTRO URBANO

FICHA CATASTRAL PARA INMUEBLES QUE NO
ESTAN BAJO EL REGIMEN DE PROPIEDAD HORIZONTAL

IDENTIFICACIÓN Y DATOS DE LOCALIZACIÓN

ESTA BAJO REGIMEN DE PROPIEDAD HORIZONTAL NO SI

CLAVE CATASTRAL: LOTE: PROP. HORIZONTAL


DIRECCIÓN: barrio Praga Hotel Si M. Castro HOJA N°

Mz 2 lot 26

DIRECCIÓN: calle Mz lote

CODIFICAR LA DIRECCIÓN (PRIMERO LA CALLE LUEGO EL NÚMERO)

CROQUIS



DATOS DEL LOTE

FRENTES 1 NÚMERO DE CALLES A LAS CUALES EL LOTE TIENE FRENTE

1 LOTE INTERIOR 2 LOTE PASADIZO 3 PASADIZO VEHICULAR 4 PASADIZO PEATONAL 5 PASADIZO POR AVENIDA 6 PASADIZO POR EL MALECON 7 PASADIZO POR LA PLAYA

ACCESO AL LOTE 1 LOTE INTERIOR 2 PASADIZO PEATONAL 3 PASADIZO VEHICULAR 4 PASADIZO POR AVENIDA 5 PASADIZO POR EL MALECON 6 PASADIZO POR LA PLAYA

MARCAR SOLO EL DE MAYOR JERARQUÍA

CERRAMIENTO: MADERA CAÑA OTRO

DESNIVEL CON RELACION A LA RASANTE DE LA VÍA DE ACCESO: SOBRESO LA RASANTE METROS BAJO LA RASANTE METROS

SERVICIOS DEL LOTE: 1 AGUA POTABLE NO EXISTE SI EXISTE 2 DESAGUES NO EXISTE SI EXISTE 3 ELECTRICIDAD NO EXISTE SI EXISTE

CARACTERÍSTICAS DE LA VÍA PRINCIPAL: 1 TIERRA 2 LASTRE 3 PIEDRA DE RIO 4 ADOQUIN 5 ASFALTO O CEMENTO

ACERA: 1 NO TIENE 2 ENCEMENTADO O PIEDRA DE RIO 3 DE ADOQUIN O BALDOSA

REDES PUBLICAS EN LA VÍA: 1 AGUA POTABLE NO EXISTE SI EXISTE 2 ALCANTARILLADO NO EXISTE SI EXISTE 3 ENERGÍA ELÉCTRICA NO EXISTE SI EXISTE RED AÉREA SI EXISTE RED SUBTERRÁNEA

ALUMBRADO PÚBLICO: 1 NO EXISTE 2 INCANDESCENTE 3 DE SODIO O MERCURIO

CARACTERÍSTICAS FORMALES DEL LOTE: 23 ÁREA SIN DECIMALES 24 PERÍMETRO 25 LONGITUD DEL FRENTE 26 NÚMERO DE ESQUINAS

AVALLUO DEL LOTE (sin centavos)

FORMA DE OCUPACION DEL LOTE

27 SIN EDIFICACION 1 2

28 CON EDIFICACION: 1 SIN USO 2 CONSTRUCCION 3 OTRO USO

29 USOS DEL AREA SIN EDIFICACION: 1 SIN USO 2 CONSTRUCCION 3 OTRO USO

30 NÚMERO DE BLOQUES TERMINADOS


31 NÚMERO DE BLOQUES EN CONSTRUCCION

32 TOTAL DE BLOQUES

29 NOMBRE CODIGO

OBSERVACIONES:
Trayectoria de la parcela
25/02/2012
Arquitecto: M. G. M. G.
01/05/2012

327 3926



Sello
10/17/12

ESCRITURA

De: COMPRAVENTA, MUTUO, CONSTITUCION DE GRAVAMEN HIPOTECARIO
Y PROHIBICION DE ENAJENAR, CONTRATOS DE SEGUROS.

Otorgada por: ENTRE LA EMPRESA MUNICIPAL DE VIVIENDA Y DESA-
RROLLO URBANO "SI VIVIENDA -EP" ANDRES BUSTE ANCHUNDIA ,
Y EL B.I.E.S.S.

A favor de: _____

Nº: (1.173)

Autorizado por el Notario Encargado

ABOGADO:


Ab. Raúl Eduardo González Melgar

Copia PRIMERA Cuantía USD\$17.000.00 \$12.983.12

NOTARIA SEGUNDA DEL CANTÓN

Manta, Octubre 10 del 2012

Edificio EPAM
Dirección - Malecón - Planta Baja
Telfs.: 2621605 - 2621058



COPY

NUMERO: (1.173).-

COMPRAVENTA: OTORGA LA EMPRESA MUNICIPAL DE VIVIENDA Y DESARROLLO URBANO "SI VIVIENDA-EP" A FAVOR DEL SEÑOR ANDRES EDUARDO BUSTE ANCHUNDIA.-

CUANTIA: USD \$ 17,000.00.-

CONTRATO DE MUTUO, CONSTITUCION DE GRAVAMEN HIPOTECARIO Y PROHIBICION DE ENAJENAR: OTORGA EL SEÑOR ANDRES EDUARDO BUSTE ANCHUNDIA A FAVOR DEL BANCO DEL INSTITUTO ECUATORIANO DE SEGURIDAD SOCIAL.-

CUANTIA: US \$ 12,983.12.-

CONTRATOS DE SEGUROS: ENTRE EL BANCO DEL INSTITUTO ECUATORIANO DE SEGURIDAD SOCIAL-BIESS Y EL SEÑOR ANDRES EDUARDO BUSTE ANCHUNDIA.-

En la ciudad Puerto de San Pablo de Manta, Cabecera del Cantón del mismo nombre Provincia de Manabí, República del Ecuador, hoy día miércoles diez de Octubre del año dos mil doce, ante mi Abogado **RAUL EDUARDO GONZALEZ MELGAR**, Notario Público SEGUNDO ENCARGADO del Cantón, comparecen por una parte El Banco del Instituto Ecuatoriano de Seguridad Social, legalmente representado por la Economista **MARIA MARICELA PACHECO ZAMBRANO**, Funcionaria de la Oficina Especial del BIESS en Portoviejo, en su calidad de Mandataria del Ingeniero León Efraín Dostoievsky Vieira Herrera, Gerente General, del **BIESS**, según consta del poder especial, que se agrega como documento habilitante; entidad, que para los efectos legales se denominará "EL BIESS"; por otra la Empresa Municipal de Vivienda y Desarrollo Urbano "SI VIVIENDA -EP", debidamente representada por la Ingeniera **GABRIELA MARILYN VERDESOTO MOREIRA**, Subgerente, en su calidad de Gerente Encargada de la Empresa y debidamente autorizada en sesión del Directorio, tal

ABG. RAUL GONZALEZ MELGAR
NOTARIO SEGUNDO ENCARGADO
MANTA



como lo justifica con las copias de Acción de Personal y del acta junta que se agregan como habilitantes, que en adelante se le llamará "LA VENDEDORA; y por último el señor **ANDRES EDUARDO BUSTE ANCHUNDIA**, afiliado del Instituto Ecuatoriano de Seguridad Social, y en calidad de "DEUDOR Y/O PRESTATARIO", de estado civil soltero, por sus propios derechos y también en calidad de "COMPRADOR".- Los comparecientes son mayores de edad, de nacionalidad ecuatoriana, domiciliados en esta ciudad con excepción de la señora Maria Maricela Pacheco Zambrano que es domiciliada en la ciudad de Portoviejo en tránsito por este puerto, hábiles y capaces para contratar y obligarse, a quienes de conocer personalmente y de haberme presentado sus respectivos documentos de identificación, Doy Fe.- Bien instruidos en el objeto y resultados de esta Escritura de COMPRAVENTA, MUTUO, CONSTITUCION DE GRAVAMEN HIPOTECARIO Y PROHIBICION DE ENAJENAR Y CONTRATOS DE SEGUROS, la cual proceden a celebrar, me entregan una minuta para que la eleve a escritura pública, cuyo texto es el que sigue: **SEÑOR NOTARIO:** En el protocolo a su cargo sírvase incorporar una escritura pública de compraventa, mutuo, constitución de gravamen hipotecario, prohibición de enajenar y contrato de seguros que se otorga al tenor de las estipulaciones que se expresan a continuación: **PRIMERA PARTE: CONTRATO DE COMPRAVENTA.-COMPARECIENTES:** Comparecen a la celebración de este contrato de compraventa, por una parte, la Empresa Municipal de Vivienda y Desarrollo Urbano "SI VIVIENDA -EP", debidamente representada por la Ingeniera **GABRIELA MARILYN VERDESOTO MOREIRA**, Subgerente, en su calidad de Gerente Encargada de la Empresa y debidamente autorizada en sesión del Directorio, tal como lo justifica con las copias de Acción de Personal y del acta junta que se agregan como habilitantes, que en adelante se le llamará "LA VENDEDORA" y, por otra el señor **ANDRES EDUARDO BUSTE ANCHUNDIA**, de estado civil soltero, por su propio y personal derecho, quien en adelante se lo llamará "EL COMPRADOR" Quienes convienen en


ABG. RAUL GONZALEZ MELGAR
NOTARIO SEGUNDO ENCARGADO
MANTA

(92)

suscribir este contrato de compraventa conforme a las siguientes cláusulas:

PRIMERA: ANTECEDENTES.-a.- La Empresa Municipal de Vivienda y Desarrollo Urbano "SI VIVIENDA -EP" a través de su representante legal declara ser legítima propietaria del PLAN HABITACIONAL SI MI CASA PRIMERA ETAPA, ubicado en el Sector de Urbirrios II, de la Parroquia Tarqui, del Cantón Manta Provincia de Manabí. **HISTORIA DE DOMINIO:** El Gobierno Descentralizado Autónomo de Manta, mediante Resolución adoptada por el Concejo Cantonal en sesión ordinaria de fecha 20 de mayo de 2010, declaró de utilidad pública y ocupación inmediata una superficie de 357.16 has., localizadas al sur-este de Manta, en una zona limítrofe con el Cantón Montecristi, para destinarlo como área urbanizable compatible con vivienda económica y sus equipamientos urbanos; cuyas medidas y linderos son los siguientes: **NORTE.**- Partiendo desde el punto 1 de coordenadas geográficas X530507.01, Y9890457.26; siguiendo al Sur-este con un distancia de 551.03 metros hasta llegar al punto 2 de coordenadas geográficas X530950.37 Y9890130.05; desde este punto, siguiendo al Sur-este con una distancia de 337.21 metros hasta llegar al punto 3 de coordenadas geográficas X531215.88, Y9889922.16; de este punto, siguiendo al Sur-oeste con una distancia de 6.62 metros hasta llegar al punto 4 de coordenadas geográficas X531210.35; Y9889918.52; de este punto siguiendo al Sur-oeste con una distancia de 52.72 metros hasta llegar al punto 5 de coordenadas geográficas X531204.08, Y9889866.17; de este punto siguiendo hacia el Sur-oeste con una distancia de 12.81 metro hasta llegar al punto 6 de coordenadas geográficas X531196.91, Y9889855.56; desde este punto hasta el Sur-este con una distancia de 268.03 metros hasta llegar al punto 7 de coordenadas geográficas X531402.23, Y9889683.27; de este punto siguiendo al Sur-oeste con una distancia de 354.78 metros hasta llegar al punto 8 de coordenadas geográficas X531272.71 Y9889352.98, desde este punto siguiendo al Sur-este con una distancia de 342.13 metros hasta llegar al punto 9 de coordenadas geográficas X531582.92,

ABG. RAUL GONZALEZ MELGAR
NOTARIO SEGUNDO ENCARGADO
MANTA




Y9889208.68; desde este punto siguiendo al Sur-oeste con una distancia de 9.18 metros hasta llegar al punto 10 de coordenadas geográficas X531579.32; Y9889200.24; desde este punto siguiendo al Sur-este con una distancia de 386.98 metros hasta llegar al punto 11 de coordenadas geográficas X531920.06 Y9889016.80; **ESTE.-** Partiendo del punto 11 siguiendo al sur-oeste con una distancia de 648.10 metros hasta llegar al punto 12 de coordenadas geográficas X531497.92, Y9888528.03; desde este punto siguiendo al Sur-oeste con un distancia de 298.85 metros hasta llegar al punto 13 de coordenadas geográficas X531255.39, Y9888350.42; desde este punto siguiendo al Sur-oeste con una distancia de 359.44 metros hasta llegar al punto 14 de coordenadas geográficas X530983.52, Y9888115.30, desde este punto siguiendo al Sur-oeste con una distancia de 57.76 metros hasta llegar al punto 15 de coordenadas geográficas X530967.09, Y9888059.93; desde este punto siguiendo al Sur-oeste con una distancia de 176.28 metros hasta llegar al punto 16 de coordenadas geográficas X530853.32 Y9887925.28; **SUR.-** Partiendo del punto 16 y siguiendo al Nor-oeste con una distancia de 181.18 metros hasta llegar al punto 17 de coordenadas geográficas X530675.35, Y9887959.25; de este punto siguiendo al Nor-este con una distancia de 852.38 metros hasta llegar al punto 18 de coordenadas geográficas X529971.37, Y9888439.84; desde este punto siguiendo al Sur-oeste con una distancia de 460.35 metros hasta llegar al punto 19 de coordenadas geográficas X529713.91, Y9888058.21; desde este punto siguiendo al nor-oeste con un distancia de 87.03 metros hasta llegar al punto 20 de coordenadas geográficas X529700.00, Y9888144.12; desde este punto siguiendo al nor-oeste con una distancia de 168.53 metros hasta llegar al punto 21 de coordenadas geográficas X529673.05, Y9888310.48; desde este punto siguiendo hacia el nor-oeste con una distancia de 156.17 metros hasta llegar al punto 22 de coordenadas geográficas X529638.08, Y9888462.69, desde este punto siguiendo al nor-oeste con una distancia de 102.56 metros hasta llegar al punto 23 de coordenadas

ABG. RAUL GONZALEZ MELGAR
NOTARIO SEGUNDO ENCARGADO
MANTA

(724)

geográficas X529579.00 Y9888546.52; desde este punto siguiendo hacia el Nor-oeste con un distancia de 102.85 hasta llegar al punto 24 de coordenadas geográficas X529501.27 Y9888613.87; desde este punto siguiendo hacia el Nor-oeste con una distancia de 154.07 metros, hasta llegar al punto 25 donde se localiza la naciente quebrada S/N y de coordenadas geográficas X529373.77 Y9888700.37 OESTE.- Partiendo desde el punto 25 donde se localiza la naciente de la quebrada S/N de coordenadas geográficas X529373.77 Y9888700.37; siguiendo hacia el Nor-oeste por el eje de la quebrada S/N hasta llegar al punto 1 de coordenadas geográficas X530507.01 Y9890457.26. Mediante Escritura Pública celebrada el cuatro de Mayo del año dos mil doce, ante el Ab. Raúl González Melgar, Notario Público Tercero del cantón Manta, el Gobierno Autónomo Descentralizado Municipal del Cantón Manta, e inscrita en el Registro de la Propiedad del cantón Manta, el diez de Mayo del año dos mil doce, procedió a transferir a la Empresa Municipal de Vivienda y Desarrollo Urbano "SI VIVIENDA-EP" para implementar a través de sus políticas y fines, los programas de vivienda económica necesarios para cubrir el déficit cuantitativo de vivienda en el cantón Manta, los siguientes lotes que son parte del área expropiada de 7.747.610.71 m2, ubicados en las inmediaciones de la Urbanización Los Senderos de la Parroquia Eloy Alfaro del cantón Manta, **LOTE No. 1:** Frente (Noroeste): 647,40m.- lindera con lotes A y B del GAD Municipal de Manta; Atrás (Sureste): partiendo desde el Suroeste en 245,13m, lindera con canal de aguas lluvias; desde este punto hacia el Norte con 192,87m, lindera con canal de aguas lluvias; desde este punto hacia el Noreste en 112,92m, lindera con canal de aguas lluvias; desde este punto gira hacia el Este en 39,24m, lindera con canal de aguas lluvias, costado derecho (Noreste): 177,98m, lindera Urbanización Los Senderos; desde este punto hacia el Suroeste en 6,62m, lindera con Urbanización Los Senderos; desde este punto hacia el Sur en 52,72m, lindera con Urbanización Los Senderos y calle pública; desde este punto hacia el Suroeste en 12,81 m, lindera con calle

ABG. RAUL GONZALEZ MELGAR
NOTARIO SEGUNDO ENCARGADO
MANTA



pública; desde este punto hacia el Sureste en 76,88 m, lindera con calle pública y propiedad particular; costado izquierdo (Suroeste): 314,36m, lindera con GAD Municipal de Manta, con una superficie de 182.559,86 m²; **LOTE No. 2:** con un área total de 176.609,99 m², que comprende las siguientes medidas y linderos: **LOTE 2:** 176.609,99 m². **FRENTE:** Inicia desde el punto de coordenadas X 530741,15 – Y 9889477,27 hasta llegar al punto de coordenadas X 530525,50 – Y 9889120,21 longitud de 417,36m; desde este punto gira hasta llegar al punto de coordenadas X 530406,02 – Y 9889209,45 longitud de 149,12m, lindera en sus dos extensiones con terrenos del Banco Solidario; desde este punto gira hasta llegar al punto de coordenadas X 530334,71 – Y 9889097,51 longitud de 132,79 m, lindera con terrenos del Lote 4; **ATRÁS:** inicia desde el punto de coordenadas X 531009,93 – Y 9889306,90 hasta llegar al punto de coordenadas X 530688,14 – Y 988873,32 longitud de 539,90m, lindera con terrenos del lote 4, **COSTADO DERECHO:** Inicia desde el punto de coordenadas X 530741,15 – Y 9889477,27 hasta llegar al punto de coordenadas X 531009,93 – Y 9889306,90 longitud de 318,26 m, lindera con terrenos del Lote 1; **COSTADO IZQUIERDO:** Inicia desde el punto de coordenadas X 530334,71 – Y 9889097,51 hasta llegar al punto de coordenadas X 530688,14 – Y 988873,32 longitud de 418,34m, lindera con terrenos del lote 4; **LOTE 3:** con un área total de 81.567,63m², que comprende las siguientes medidas y linderos: **FRENTE:** Inicia desde el punto de coordenadas X 531255,80 – Y 9889806,14 hasta llegar al punto de coordenadas X 531221,25 – Y 9889787,54 longitud de 39,23m; desde este punto gira hasta llegar al punto de coordenadas X 531160,70 - Y 9889692,23 longitud de 112,92m; desde este punto gira hasta llegar al punto de coordenadas X 531161,04 – Y 9889499,36 longitud de 192,72m; desde este punto gira hasta llegar al punto de coordenadas X 531055,06 – Y 9889368,48 longitud de 168,40m, lindera en sus cuatro extensiones con terrenos del lote 1; **ATRÁS:** Inicia desde el punto de coordenadas X 531402,23 – Y 9889683,27 hasta llegar al punto de coordenadas X 531272,71 –

ABG. RAUL GONZALEZ MELGAR
NOTARIO SEGUNDO ENCARGADO
MANTA

Y 9889352,98, longitud de 354,82m, lindera con terrenos particulares. COSTADO DERECHO: Inicia desde el punto de coordenadas X 531255,80 – Y 9889806,14 hasta llegar al punto de coordenadas X 531402,23 – Y 9889683,27 longitud de 190,89m, lindera con terrenos particulares; COSTADO IZQUIERDO: Inicia desde el punto de coordenadas X 531055,06 – Y 9889368,48 hasta llegar al punto de coordenadas X 531272,71 – Y 9889352,98 longitud de 218,17 m, lindera con terrenos de la Compañía Comercio Exterior y Construcciones; **LOTE 4:** con un área total de 1.177.302,82 m², que comprende las siguientes medidas y linderos, **FRENTE:** Inicia desde el punto de coordenadas X 531028,09 – Y 9889335,29 hasta llegar al punto de coordenadas X 531009,93 – Y 9889306,90 longitud de 34,34m, lindera terrenos del lote 1; continúa hasta llegar al punto de coordenadas X 530688,14 – Y 9888873,32 longitud de 539,90m, lindera con terrenos del lote 2; desde este punto gira hasta llegar al punto de coordenadas X 530334,71 – Y 9889097,51 longitud de 418,34m; desde este punto gira hasta llegar al punto de coordenadas X 530406,02 – Y 9889209,45 longitud de 132,79m, lindera en sus dos extensiones con terrenos del lote 2; desde este punto gira hasta llegar al punto de coordenadas X 530300,04 – Y 9889288,60 longitud de 132,31m, lindera con terrenos del Banco Solidario; continúa desde este punto hasta llegar al punto de coordenadas X 530218,18 – Y 9889344,77 longitud de 99,35m, lindera con terrenos del lote 5; desde este punto gira hasta llegar al punto de coordenadas X 530021,88 – Y 9889193,04 longitud de 248,10m, lindera con GAD Municipal de Manta; desde este punto gira hasta llegar al punto de coordenadas X 530206,62 – Y 988978,63 longitud de 282,77m, lindera con GAD Municipal de Manta; continúa hasta llegar al punto de coordenadas X 530431,43 – Y 9888712,64 longitud de 348,50m, lindera con terrenos en sobre posición de los señores Moyón Barzallo Wilson y Santana Rodríguez Roberto; desde este punto gira hasta llegar al punto de coordenadas X 530229,20 – Y 988263,82 longitud de 492,49m, lindera con terrenos en sobre posición de los señores Moyón Barzallo Wilson y Santana

ABG. RAUL GONZALEZ MELGAR
NOTARIO SEGUNDO ENCARGADO
MANTA




Rodríguez Roberto; ATRÁS: Inicia desde el punto de coordenadas X 531497,92 – Y 9888525,03 longitud de 545,03m; desde este punto gira hasta llegar al punto de coordenadas X 531255,39 – Y 9888350,42 longitud de 299,03m; desde este punto gira hasta llegar al punto de coordenadas X 530983,52 – Y 9888115,30 longitud de 359,31m; desde este punto gira hasta llegar al punto de coordenadas X 530967,09 – Y 988059,93 longitud de 57,81m; desde este punto gira hasta llegar al punto de coordenadas X 530853,32 – Y 9887925,28 longitud de 176,28m, lindera en sus cinco extensiones con terrenos particulares; COSTADO DERECHO: Inicia desde el punto de coordenadas X 531028,09 – Y 9889335,29 hasta llegar al punto de coordenadas X 531852,90 – Y 988938,56 longitud de 915,28m, lindera con terrenos de la Compañía Comercio Exterior y Construcciones; COSTADO IZQUIERDO: Inicia desde el punto de coordenadas X 530229,20 – Y 988263,82 hasta llegar al punto de coordenadas X 530675,35 – Y 9887959,25 longitud de 540,19m; desde este punto gira hasta llegar al punto de coordenadas X 530853,32 – Y 9887925,28 longitud de 181,19m, lindera con terrenos particulares.

2.2.- Sobre el macro lote descrito anteriormente LA EMPRESA SI VIVIENDA EP, está desarrollando el proyecto habitacional denominado "SI MI CASA". Con fecha veintitrés de Mayo del año dos mil doce el Gobierno Autónomo Descentralizado del Cantón Manta, mediante Resolución No. 006-ALC-M-JEB-20112, resuelve aprobar la Primera Fase de la Urbanización del Plan Habitacional Municipal "SI MI CASA" de propiedad de la Empresa Municipal "SI VIVIENDA-EP", ubicado en el sector de Urbirrios II, de la Parroquia Tarqui, del cantón Manta, Provincia de Manabí. Con fecha Veinticuatro de Mayo del año dos mil doce, se encuentra inscrita la Escritura Pública de Protocolización de PLANOS DEL PLAN HABITACIONAL SI MI CASA PRIMERA ETAPA, celebrada ante el Abogado Raúl González Melgar, Notario Tercero del Cantón Manta, con fecha veinticuatro de mayo del año dos mil doce. Posteriormente con fecha ocho de Junio del año dos mil doce se encuentra inscrita escritura de ADENDUN DEL PROYECTO

ABG. RAUL GONZALEZ MELGAR
NOTARIO SEGUNDO ENCARGADO
MANTA

HABITACIONAL SI MI CASA PRIMERA ETAPA, celebrada ante el Abogado Raúl González Melgar, Notario Público Tercero del Cantón Manta, con fecha ocho de Junio del año dos mil doce. Formando parte del PLAN HABITACIONAL SI MI CASA PRIMERA ETAPA, se encuentra la VIVIENDA VEINTISEIS, de la manzana "2". **SEGUNDA: COMPRAVENTA.**- En base a los antecedentes expuestos, LA EMPRESA VENDEDORA, a través de su representante legal da en venta y perpetua enajenación a favor de EL COMPRADOR, el señor **ANDRES EDUARDO BUSTE ANCHUNDIA**, el lote de terreno y casa signado con el número **VEINTISEIS**, de la manzana "2" del PLAN HABITACIONAL SI MI CASA PRIMERA ETAPA, ubicado en el Sector de Urbirrios II, de la Parroquia Tarqui, Cantón Manta, Provincia de Manabí. Inmueble que se haya comprendido, dentro de los siguientes linderos y medidas: **FRENTE: 7,00- herradura 2. POSTERIOR: 7,00 - lote 37. LATERAL DERECHO: 13,00 – lote 25. LATERAL IZQUIERDO: 13,00, lote 27.** Lote de terreno que tiene una **SUPERFICIE TOTAL DE 91.00 m2.** **TERCERA: PRECIO:** El precio del inmueble objeto de la presente compraventa, que de común acuerdo han pactado las partes contratantes, es de **DIECISIETE MIL CON 00/100 DÓLARES DE LOS ESTADOS UNIDOS DE AMERICA (USD 17.000,00)** valor que el **COMPRADOR**, el señor **ANDRES EDUARDO BUSTE ANCHUNDIA**, paga a la **VENDEDORA** "la Empresa Municipal de Vivienda y Desarrollo Urbano "SI VIVIENDA -EP", una parte con el bono otorgado por el Ministerio de Desarrollo Urbano y Vivienda (MIDUVI) y la otra parte con préstamo hipotecario que le otorga el **BIESS**, detallado en el contrato de mutuo contenido en este mismo instrumento; el cual será acreditado en la cuenta bancaria de la parte vendedora, a través del sistema interbancarios de pagos, por lo que, no tiene reclamo alguno que hacer sobre el precio pactado y su forma de pago. **CUARTA: TRANSFERENCIA.** LA **VENDEDORA**, a través de su representante legal, declara que está conforme con el precio pactado y los valores recibidos, por cuya razón transfiere a favor de la **COMPRADORA**, el dominio,

ABG. RAUL GONZALEZ MELGAR
NOTARIO SEGUNDO ENCARGADO
MANTA



posesión, uso y goce del inmueble antes descrito en este contrato, con todos los bienes muebles que por su destino, accesión o incorporación se los considera inmuebles, así como todos sus derechos reales, usos, costumbres, entradas, salidas, servidumbres activas y pasivas que le son anexas, sin reservarse nada para sí. **QUINTA: CUERPO CIERTO:** Sin embargo de determinarse la cabida y dimensiones del inmueble materia de este contrato, la transferencia de dominio se efectúa como cuerpo cierto, dentro de los linderos y dimensiones detallados en las cláusulas precedentes de esta compraventa. **SEXTA: SANEAMIENTO:** La **COMPRADORA**, acepta la transferencia de dominio que la **VENDEDORA** realiza a su favor, obligándose por tanto ésta última al saneamiento por evicción y vicios redhibitorios a que pudiera estar sometido el indicado inmueble. **SEPTIMA: PROHIBICION DE ENAJENAR.** En virtud de que el comprador es beneficiario del **BONO DE LA VIVIENDA**, otorgado por el Ministerio de Desarrollo Urbano y Vivienda (MIDUVI) se constituye prohibición de enajenar sobre el inmueble que mediante este instrumento se adquiere, la presente prohibición se mantendrá vigente por un plazo de CINCO AÑOS, contados a partir de la presente inscripción en el Registro de la Propiedad, de conformidad con lo previsto en el Art. 87 del Reglamento que norma el Sistema de Incentivos para vivienda urbana. **OCTAVA: DECLARACIÓN.** LA **VENDEDORA**, a través de su representante legal, declara que el inmueble que se vende mediante este instrumento no se encuentra hipotecado, embargado, ni prohibido de enajenar, conforme consta del Certificado otorgado por el Registro de la Propiedad que se agrega como documento habilitante. De igual manera, la **VENDEDORA**, a través de su representante legal, declara que el inmueble no está sujeto a condiciones suspensivas ni resolutorias, que no son motivo de acciones rescisorias, reivindicatorias, posesorias o de partición de herencia, y que se halla libre de juicios. **EL COMPRADOR**, acepta la venta y transferencia de dominio por ser en seguridad de sus mutuos intereses. **NOVENA: GASTOS Y**

ABG. RAUL GONZALEZ MELGAR
NOTARIO SEGUNDO ENCARGADO
MANTA

(Rm)

AUTORIZACIÓN DE INSCRIPCIÓN. Los gastos que causen esta escritura y su inscripción, son de cuenta del **COMPRADOR**, excepto el pago de impuestos a la plusvalía o utilidades en la compraventa del inmueble, que en caso de haberlo serán de cuenta de la vendedora. **LA VENDEDORA**, a través de su representante legal autoriza al **COMPRADOR**, a proceder a la inscripción de la presente escritura en el Registro de la Propiedad del cantón Manta. **DECIMA: ACEPTACIÓN:** Los contratantes aceptan y se ratifican en el contenido del presente instrumento, las condiciones acordadas en beneficio de sus mutuos intereses y en seguridad del bien objeto de este contrato, y manifiestan que en el caso de futuras reclamaciones se someten a los jueces competentes de la ciudad de Manta y al trámite ejecutivo o verbal sumario a elección del demandante. **SEGUNDA PARTE: MINUTA DE MUTUO, CONSTITUCIÓN DE GRAVAMEN Y PROHIBICIÓN DE ENAJENAR.- COMPARECIENTES.-** El Banco del Instituto Ecuatoriano de Seguridad Social, legalmente representado por la Economista **MARIA MARICELA PACHECO ZAMBRANO**, Funcionaria de la Oficina Especial del BIESS en Portoviejo, en su calidad de Mandataria del Ingeniero León Efraín Dostoievsky Vieira Herrera, Gerente General, del BIESS, según consta del poder especial que se agrega como documento habilitante; entidad, que para los efectos legales se denominará "EL BIESS" y por otra el señor **ANDRES EDUARDO BUSTE ANCHUNDIA**, afiliado del Instituto Ecuatoriano de Seguridad Social, por su propio y personal derecho, a quien en lo posterior se le denominará "DEUDOR y/o PRESTATARIO", quienes convienen en celebrar un contrato de mutuo hipotecario al tenor de las siguientes estipulaciones: **PRIMERA.- MUTUO HIPOTECARIO.-** El Banco del Instituto Ecuatoriano de Seguridad Social, representado por la Economista **MARIA MARICELA PACHECO ZAMBRANO**, en la calidad antes indicada, otorga al señor **ANDRES EDUARDO BUSTE ANCHUNDIA**, un préstamo hipotecario para la adquisición y mejoras del inmueble que lo adquiere por esta escritura y que asciende a la cantidad de **DOCE MIL**

ABG. RAUL GONZALEZ MELGAR
NOTARIO SEGUNDO ENCARGADO
MANTA




NOVECIENTOS OCHENTA Y TRES CON 12/100 DÓLARES DE LOS ESTADOS UNIDOS DE AMÉRICA, (USD.12.983,12) obligándose el deudor a pagarlo en dividendos mensuales, en el plazo de **VEINTITRES años**, con la tasa de interés reajutable SEMESTRALMENTE.- Al dividendo mensual, se incluirán los gastos de avalúo y de instrumentación del mutuo, los cuales serán cobrados, registrados y contabilizados, a partir del mes siguiente de aceptada y legalizada por las partes la tabla de amortización que elabore el BIESS, luego del desembolso del crédito, documento que formará parte del expediente.-Si dentro de los diez (10) días hábiles posteriores al desembolso del crédito, el afiliado, no suscribiere la tabla de amortización, se dará por aceptada y será únicamente validada por el funcionario o servidor competente del BIESS.- Los valores correspondientes serán descontados, mediante la retención de su remuneración, sueldo o salario que realice su empleador, o de su pensión que perciba como jubilado del IESS. No se considera efectuado el pago por el solo hecho de la retención, sino cuando efectivamente ingresen los valores al Instituto. **SEGUNDA.- PAGO DIRECTO DE DIVIDENDOS.-** El deudor del préstamo hipotecario que dejare de ser cotizante del BIESS, estará obligado a pagar directamente sus dividendos mensuales en los lugares y de la manera que determine el BIESS. Este procedimiento también se aplicará en los casos en los que, el dividendo del préstamo resultare superior al valor de la remuneración, sueldo, salario o pensión jubilar. De igual manera, cuando en los créditos hipotecarios solidarios, uno de los cónyuges o convivientes dejare de ser cotizante, el BIESS en el Manual de Procedimientos Operativo determinará el mecanismo adecuado para la recuperación del préstamo. **TERCERA.- DE LOS ABONOS O CANCELACIÓN ANTICIPADA DE LA OBLIGACIÓN.-** El deudor podrá en cualquier momento realizar pagos o abonos extraordinarios al saldo del capital del crédito, con la finalidad de optar entre reducir el número de años del préstamo o reducir el valor de la cuota periódica; así como, la cancelación anticipada del mismo sin incurrir en penalidad alguna por

ABG. RAUL GONZALEZ MELGAR
NOTARIO SEGUNDO ENCARGADO
MANTA

estos hechos. En el caso de cancelación anticipada el afiliado pedirá el levantamiento de la hipoteca y la prohibición de enajenar sobre el bien inmueble gravado, cuyos gastos correrán a cargo de la prestataria. **CUARTA.- MORA E INCUMPLIMIENTO.-** Si el deudor incurriere en mora en el pago de los dividendos, el BIESS cobrará la mora sobre los dividendos impagos del crédito otorgado, en la parte correspondiente al capital que causará un interés igual al máximo convencional permitido por el Banco Central del Ecuador, a la fecha de liquidación de la mora, esto es una tasa equivalente a 1.1 veces la tasa activa efectiva referencial de vivienda. En caso de incumplimiento del beneficiario del préstamo en el pago de tres (3) dividendos mensuales o más, se declarará vencida la totalidad del crédito y se procederá a su cobro inmediato mediante la ejecución de la garantía hipotecaria y el remate del inmueble en subasta pública. **QUINTA.- HIPOTECA.-** Fundamentados en los incisos tercero y cuarto del artículo dos mil trescientos quince del Código Civil y en seguridad de las obligaciones contraídas en el presente contrato y las que contrajere, el deudor, constituye **PRIMERA HIPOTECA ABIERTA** a favor del BIESS, sobre el bien inmueble de su propiedad, cuyos linderos y más especificaciones constan descritos en el contrato de transferencia de dominio. Los linderos que se fijan son generales, quedando entendido que si alguna parte del inmueble no estuviera comprendida en ellos también queda hipotecada, cuyo gravamen comprende a la totalidad de dicho inmueble y alcanza a todos los aumentos y mejoras que se hubieren hecho o se hicieren en lo sucesivo; y, en general todo lo que se considera inmueble por destinación, accesión u otro modo de adquisición, según la Codificación del Código Civil. Será facultad exclusiva del Banco del Instituto Ecuatoriano de Seguridad Social, el conceder o no créditos posteriores garantizados con esta misma hipoteca. Sobre el inmueble que se hipoteca no pesa gravamen alguno como aparece del certificado del Registro de la Propiedad del cantón, que se agrega. **SEXTA.- PROHIBICIÓN.-** El deudor, no podrá enajenar el inmueble que

ABG. RAUL GONZALEZ MELGAR
NOTARIO SEGUNDO ENCARGADO
MANTA



hoy se hipoteca, ni establecer otras hipotecas o derechos reales a favor de terceros "a excepción de la Prohibición de Enajenar establecida por el MIDUVI, en el contrato de compraventa, sin el consentimiento expreso del BIESS, de contravenir lo señalado, el BIESS dará por vencido el plazo y exigirá judicialmente el pago total de la obligación. El deudor no podrá dar otro uso al crédito concedido, sino aquel para el cual fue solicitado. **SEPTIMA.- ENTREGA DE ESCRITURA.-** El deudor, se obliga a entregar al BIESS, una copia certificada de esta escritura para su contabilización; en caso de no hacerlo el BIESS quedará desligado de todo compromiso por el contrato celebrado y podrá ordenar el archivo de la minuta y la documentación respectiva, así como, el cobro de los gastos que hasta ese momento se hayan realizado. **OCTAVA.- CONTROVERSIA.-** Si el BIESS comprobare que existe falsedad en los datos suministrados por el deudor y que sirvieron para la concesión del préstamo, podrá declarar vencido el plazo y demandar el pago de la deuda en cualquier tiempo. **NOVENA.- DOMICILIO.-** Para los efectos de los contratos contenidos en la presente escritura las partes señalan como domicilio la ciudad donde se encuentre ubicado el inmueble, y se sujetarán a los Jueces competentes de esa jurisdicción. **DÉCIMA.- FINANCIAMIENTO DE LOS GASTOS.-** Los gastos que demanden la celebración y perfeccionamiento de la presente escritura pública, incluido el pago de tributos, derechos notariales, e inscripción en el Registro de la Propiedad son de cuenta del deudor. Estos gastos, a petición del afiliado son financiados por el BIESS y se suman al valor del crédito otorgado. Rubros que incluyen la contratación de los seguros de desgravamen y excluyen la contratación del seguro de incendios y líneas aliadas. **UNDÉCIMA.- DESEMBOLSOS.-** La prestataria declara expresamente y bajo juramento que autoriza y conoce que el desembolso del presente crédito puede realizarse indistintamente por el IEISS o por el BIESS, según decidan ambas o cada una de esas instituciones, sin que por ello varíe la obligación del prestatario de cancelar el crédito contraído. **DUODÉCIMA.- CESIÓN**

ABG. RAUL GONZALEZ MELGAR
NOTARIO SEGUNDO ENCARGADO
MANTA

MS

DE DERECHOS.- El deudor, expresamente declara y acepta que el BIESS podrá ceder en cualquier momento, la presente garantía hipotecaria y los créditos amparados por la misma a favor de cualquier institución financiera o a favor de cualquier persona natural o jurídica o fideicomiso mercantil, así como las cesiones posteriores que éstos realicen, para lo cual el deudor renuncia expresamente a ser notificada judicialmente de dicha cesión de conformidad con lo dispuesto en el artículo 11 de Código Civil vigente y, acepta manifiesta y explícitamente darse por legalmente comunicado de cualquier cesión de derechos que se efectúe, para todos los efectos legales, por el simple aviso que realice el cesionario o tenedor de la hipoteca, eximiéndosele en forma expresa de la obligación de exhibir el título o cualquier otra formalidad legal, comprometiéndose a realizar los pagos sin derecho a oposición alguna a su nuevo acreedor, al ser requerido por éste. En caso de cesión, el deudor declara expresamente, además que se someterá a la jurisdicción que elija el último cesionario de los créditos garantizados. En tal virtud, las cesiones que se realicen surtirán pleno efecto contra la deudora y contra terceros, de acuerdo con el Código Civil. **DÉCIMA TERCERA.- DECLARACIÓN.-** Las partes contratantes declaran incorporadas al presente contrato todas las disposiciones establecidas en la Ley del Banco del IESS, Estatutos, Manuales y Reglamentos vigentes del BIESS. **TERCERA PARTE: CONTRATO DE SEGUROS.- COMPARECIENTES.-** El Banco del Instituto Ecuatoriano de Seguridad Social, legalmente representado por la Economista **MARIA MARICELA PACHECO ZAMBRANO**, Funcionaria de la Oficina Especial del BIESS en Portoviejo, en su calidad de Mandataria del Ingeniero León Efraín Dostoievsky Vieira Herrera, Gerente General, del BIESS, según consta del poder especial que se agrega como documento habilitante; entidad, que para los efectos legales se denominará "EL BIESS" y, por otra, el señor **ANDRES EDUARDO BUSTE ANCHUNDIA**, deudor hipotecario del Banco del Instituto Ecuatoriano de Seguridad Social, por su propio y personal derecho, a quien en lo posterior se le

ABG. RAUL GONZALEZ MELGAR
NOTARIO SEGUNDO ENCARGADO
MANTA



denominará "EL ASEGURADO" quienes convienen un celebrar el contrato de seguros, de acuerdo con las estipulaciones que se detallan a continuación:


PRIMERA.- OBJETO.- El prestatario **ANDRES EDUARDO BUSTE ANCHUNDIA**, quien accedió a un crédito hipotecario para la compra y mejoras del inmueble que lo adquiere por esta escritura, contrata con el BIESS seguros contra siniestros que pudieren ocurrir y que afecten al afiliado y al bien raíz adquirido. **SEGUNDA.- COBERTURA DE LOS SEGUROS.-** Son: a) **Seguro de Desgravamen Inicial Temporal.-** Actuará en caso de fallecimiento de la asegurada debidamente comprobado. Su beneficio cancelará la deuda, a la fecha de ocurrencia del siniestro durante el período de protección, es decir, desde la fecha de entrega de los recursos hasta la fecha de inicio de protección del seguro de desgravamen permanente. Este Seguro no otorgará su beneficio cuando la muerte proviniera de las siguientes causas: Enfermedades preexistentes o congénitas; Suicidio o si frustrado éste deviniere la muerte; Intoxicación por mano propia; Intervención en riñas donde la primera protagonista sea la asegurada; Práctica de deportes extremos; Cirugías estéticas no reconstructivas. Provocada por cualquiera de los derechohabientes. b) **Seguro de Desgravamen Permanente.-** Actuará en caso de fallecimiento de la asegurada debidamente comprobado. Su beneficio cancelará el saldo de capital del préstamo adeudado, a la fecha de ocurrencia del siniestro, siempre que la mora en el pago de las primas no supere las tres (3) cuotas consecutivas. La protección que ofrece el seguro de desgravamen permanente, inicia a partir de la recaudación del primer dividendo de la deuda. Este Seguro no otorgará su beneficio cuando la muerte proviniera de las siguientes causas: Enfermedades preexistentes o congénitas; Suicidio o si frustrado éste deviniere la muerte; Intoxicación por mano propia; Intervención en riñas donde la primera protagonista sea la asegurada; Práctica de deportes extremos; Cirugías estéticas no reconstructivas. Provocada por cualquiera de los derechohabientes. Cuando se trate de préstamo solidario entre cónyuges o convivientes, los Seguros de

ABG RAUL GONZALEZ MELGAR
NOTARIO SEGUNDO ENCARGADO
MANTA

Recibido

Desgravamen cancelarán exclusivamente la parte de la deuda que corresponda al afiliado o jubilado fallecido, manteniéndose vigente el seguro y la parte proporcional del crédito del cónyuge o conviviente sobreviviente. **c) Seguro de Incendio y Líneas Aliadas.**-Protege contra daños de la estructura física del bien inmueble asegurado por la pérdida provocada por fuerza mayor o caso fortuito debidamente comprobado, esto es, por el imprevisto a que no sea posible resistir, como: incendio y/o daños materiales causados por rayo; huracán, ciclones, terremoto y/o temblor, granizo, inundación, maremotos y deslaves. La protección que ofrece el seguro de incendio y líneas aliadas, para adquisición de vivienda, inicia a partir de la fecha de la entrega del crédito. Si producido el siniestro, el informe del o los peritos determina que la pérdida es mayor o igual al valor del préstamo, se cancelará el saldo del crédito adeudado al BIESS y se entregará el deudor la diferencia hasta completar el noventa (90%) por ciento del valor original del crédito. Cuando la pérdida sea menor al valor del crédito concedido, se repondrá el valor de la pérdida, obligándose el deudor a pagar una prima mensual adicional por la suma de la reposición. El beneficio se entregará siempre y cuando la asegurada no se encuentre en mora del pago de las primas por tres (3) cuotas consecutivas. Este Seguro no cubrirá los bienes muebles u objetos existentes dentro del bien raíz asegurado, ni repondrá, reconstruirá o pagará el objeto asegurado o de terceros. El Seguro no otorgará su beneficio en los siguientes eventos: El siniestro material provocado intencionalmente; Cualquier contingencia provocada por terceras personas; y, Cuando se haya transformado la naturaleza del uso del bien asegurado y/o modificado la estructura de la vivienda sin el consentimiento por escrito del BIESS. El valor que corresponde al diez por ciento (10%) del deducible, se registrará en la contabilidad del seguro, e incrementará las reservas al final del ejercicio económico. **TERCERA.- Prelación de Seguros.**- Si concurrieren los siniestros de incendios y líneas aliadas con el del seguro de desgravamen, tendrá prelación la protección del seguro de desgravamen.

ABG. RAUL GONZALEZ MELGAR
NOTARIO SEGUNDO ENCARGADO
MANTA



CUARTA.- VIGENCIA DE LOS SEGUROS.- Los contratos de seguros tendrán una duración de: **a) Seguro de Desgravamen Inicial Temporal.-** El período de protección será desde la fecha de entrega de los recursos hasta la fecha de inicio de protección del seguro de desgravamen permanente. **b) Seguro de Desgravamen Permanente.-** La protección de este seguro iniciará a partir de la fecha de recaudación del primer dividendo mensual del crédito concedido a la asegurada que incluye el pago de la prima de este seguro y finalizará dicha protección por las siguientes causas. Por muerte del deudor. Por cancelación anticipada del crédito. Por haber sido la deuda declarada exigible y de plazo vencido. Por cumplimiento del plazo del préstamo otorgado. **c) Seguro de Incendios y líneas aliadas.-** La protección del seguro iniciará a partir de la fecha de desembolso del crédito concedido a la asegurada para adquisición de vivienda y finalizará dicha protección por las siguientes causas: Por la desaparición del bien raíz constituido en garantía. Por muerte de la deudora. Por cancelación anticipada del crédito. Por haber sido la deuda declarada exigible y de plazo vencido. Por cumplimiento del plazo del préstamo otorgado. Por la contratación de una Compañía de Seguros, a la cual se le trasladará la cobertura de los riesgos que se puedan producir sobre el bien hipotecado, previa la suscripción de la respectiva póliza.

QUINTA.- CONTRATACION DE LOS SEGUROS DE INCENDIO Y LINEAS ALIADAS Y DE RIESGO DE CONSTRUCCIÓN.- Las partes acuerdan que, los seguros de Incendio y Líneas Aliadas y de Riesgo de Construcción de los bienes hipotecados, serán administrados y cubiertos por la Compañía de Seguros que seleccione el Banco Instituto Ecuatoriano de Seguridad Social. En la póliza que contrate el deudor hipotecario, deberá constar como beneficiario el Banco del Instituto Ecuatoriano de Seguridad Social, en las condiciones que señale el indicado instrumento. Si el deudor hipotecario, por cualquier circunstancia no contratare las pólizas con la Aseguradora seleccionada por el BIESS, será de su exclusiva responsabilidad la contratación directa de dichos seguros para cubrir los

ABG. RAUL GONZALEZ MELGAR
NOTARIO SEGUNDO ENCARGADO
MANTA

eventuales riesgos. En caso de que el BIESS detectare que el deudor hipotecario no mantiene vigentes las pólizas o contratos de seguros, el BIESS se reserva el derecho de declarar la deuda de plazo vencido y demandar judicialmente la cancelación inmediata del crédito. **SEXTA.- PRIMA Y FORMA DE COBRO.**-Las primas de los seguros contratados, que el BIESS cobrará de acuerdo a la normativa interna del Banco: **Seguro de Desgravamen Inicial Temporal.**-Por el periodo existente entre el desembolso del capital y el inicio de la recaudación del primer dividendo del crédito, el deudor estará protegido por un Seguro de Desgravamen Inicial Temporal, cuya prima se establece de conformidad con la edad del deudor y se aplicarán al valor del préstamo, equivalente a 0,000366674. **Primas del Seguro de Desgravamen Permanente.**- La prima media de tarifa mensual del seguro de desgravamen permanente, se fija de acuerdo con la tabla de valores unitarios que se detalla en el Reglamento General de Seguros de Préstamos Hipotecarios, considerando el plazo del crédito para su aplicación. El valor de la prima es el producto del capital original del crédito más los gastos legales incurridos y el respectivo coeficiente unitario, equivalente a 0.000649837. **Primas del Seguro de Incendios y Líneas Aliadas.**-El valor de la prima mensual es el producto del capital original del crédito y el coeficiente unitario equivalente a 0.000351992, para construcción de hormigón. Primas que la Prestataria debe pagar conjuntamente con el dividendo mensual del préstamo, mediante la retención de su remuneración, sueldo o salario que realice su empleador, así como en cualquier renta que pasare a percibir, o de su pensión que recibe como jubilada del IESS, conforme con las tablas de amortización que elabore el BIESS, a excepción de la cuota de prima inicial de los seguros de desgravamen inicial temporal e incendios y líneas aliadas, que se descontarán anticipadamente del valor del crédito otorgado previo a su desembolso. **SÉPTIMA.- REAJUSTE DE PRIMAS.**-En el caso que el balance actuarial acusare déficit, previo informe de la Dirección Actuarial del IESS, el Consejo Directivo del IESS dispondrá el reajuste

ABG. RAUL GONZALEZ MELGAR
NOTARIO SEGUNDO ENCARGADO
MANTA



del valor de las primas de los seguros, a partir de la fecha en que entre en vigencia la resolución expedida, sin que ello genere reclamo alguno por parte de la Prestataria. **OCTAVA.- INCUMPLIMIENTO Y MORA.-** En caso de que el Prestatario quede impago de tres (3) cuotas consecutivas de las primas de los seguros o se constituya en mora de la deuda, la obligación será declarada de plazo vencido. El contrato de seguros se mantendrá vigente, siempre que la acción u omisión no sea imputada al incumplimiento del afiliado, sino de responsabilidad del patrono, quien está obligado a cumplir con lo previsto en el artículo 73, 74 y 89 de la Ley de Seguridad Social. **NOVENA.- CANCELACIÓN ANTICIPADA.-** Cuando la asegurada cancelare el crédito en forma anticipada, se comprobará que las primas de los seguros estén pagadas en su totalidad hasta la fecha de esta cancelación, y se procederá a emitir un certificado para continuar con el trámite de levantamiento de hipoteca. **DÉCIMA.- ABONOS AL CAPITAL DEL CRÉDITO.-** Las partes contratadas convienen en que todo abono extraordinario aplicable al capital del préstamo concedido por el BIESS a la asegurada, no causará la disminución de la suma o sumas aseguradas o de las cuotas de prima correspondientes. **DÉCIMO PRIMERA.- GARANTÍA.-** El pago de las primas queda garantizado de igual manera con la hipoteca constituida en esta escritura a favor del BIESS. **DÉCIMO SEGUNDA.- INFORMACIÓN FRAUDULENTO.-** Si el BIESS tuviere conocimiento y comprobare, en cualquier tiempo, que los beneficios concedidos al amparo de su normativa interna, para la cancelación de los seguros, han sido obtenidos por medio de fraude, engaño o dolo, dispondrá la inmediata rehabilitación de la deuda que se declaró extinta, la reposición de la garantía hipotecaria y, cuando corresponda, la restitución de los valores pagados. La rehabilitación del crédito será con el saldo vigente a la fecha de concesión del beneficio, sumados los respectivos intereses, y sin perjuicio de declararse exigibles los dividendos que el BIESS dejó de percibir. **DÉCIMO TERCERA.- DECLARACIÓN.-** Las partes declaran incorporadas al presente

ABG. RAUL GONZALEZ MELGAR
NOTARIO SEGUNDO ENCARGADO
MANTA



DR. HOMERO LÓPEZ OBANDO

NOTARIO VIGÉSIMO SEXTO DEL CANTÓN QUITO
DISTRITO METROPOLITANO

ESCRITURA NÚMERO: 3510



(One)

PODER ESPECIAL

QUE OTORGA

BANCO DEL INSTITUTO ECUATORIANO DE
SEGURIDAD SOCIAL

A FAVOR DE

MARÍA MARICELA PACHECO ZAMBRANO


CUANTÍA: INDETERMINADA

(DI 8 COPIAS)

P.R.

Pod Pacheco

En la ciudad de San Francisco de Quito, Distrito Metropolitano, capital de la República del Ecuador, hoy día, CUATRO (04) de JULIO del dos mil DOCE; ante mí doctor Homero López Obando, Notario Vigésimo Sexto del Cantón Quito; comparece el señor ingeniero León Efraín Dostoievsky Vieira Herrera, en su calidad de Gerente General del BANCO DEL INSTITUTO ECUATORIANO DE SEGURIDAD SOCIAL, según se desprende del documento que se agrega como habilitante a este instrumento público; bien instruido por mí el Notario sobre el objeto y resultados de esta escritura pública a la que comparece de una manera libre y voluntaria.- El compareciente declara ser de nacionalidad ecuatoriana, mayor de edad, domiciliado en la ciudad de Quito, legalmente capaz para contratar y obligarse, a quien de conocerlo doy fe en virtud de haberme exhibido su documento de identificación, cuya copia certificada se adjunta a este instrumento público y me pide que eleve a escritura pública el contenido de la minuta que me entrega y cuyo tenor literal y que transcribo es el



[Handwritten signature]
I



siguiente.- "SEÑOR NOTARIO: En el libro de escrituras públicas a su digno cargo, sírvase incluir una de poder especial, al tenor de las siguientes cláusulas: PRIMERA: COMPARECIENTE.- Comparece, en su calidad de Gerente General del Banco del Instituto Ecuatoriano de Seguridad Social, el ingeniero LEÓN EFRAÍN DOSTOIEVSKY VIEIRA HERRERA, mayor de edad, de nacionalidad ecuatoriana, de estado civil casado, a quien en adelante se denominará EL PODERDANTE o MANDANTE.- SEGUNDA: ANTECEDENTES.- 1) Mediante Ley publicada en el Registro Oficial número quinientos ochenta y siete, de once de mayo del dos mil nueve, se crea el Banco del Instituto Ecuatoriano de Seguridad Social (BIESS), como institución financiera pública, con competencia para administrar, bajo criterios de banca de inversión, los fondos previsionales del Instituto Ecuatoriano de Seguridad Social. 2) Según el artículo cuatro de su Ley constitutiva el BIESS se encarga de ejecutar operaciones y prestar servicios financieros a sus usuarios, afiliados y jubilados del Instituto Ecuatoriano de Seguridad Social. 3) La Economista María Maricela Pacheco Zambrano, funcionaria de la Oficina Especial del BIESS en la ciudad de Portoviejo debe estar debidamente legitimada para comparecer a nombre del BIESS a la celebración de los actos jurídicos relacionados con las operaciones y servicios mencionados en el numeral anterior, en la jurisdicción de la provincia de Manabí. TERCERA.- PODER ESPECIAL.- Con estos antecedentes, el Ingeniero León Efraín Dostoievsky Vieira Herrera en su calidad de Gerente General del Banco del Instituto Ecuatoriano de Seguridad Social, extiende poder especial, amplio y suficiente, cual en derecho se requiere, a favor de la Economista MARÍA MARICELA PACHECO AMBRANO, con cédula de ciudadanía número uno siete uno nueve siete is cinco tres dos guión uno, funcionaria de la Oficina Especial del Banco del Instituto Ecuatoriano de Seguridad Social en la ciudad de Portoviejo, de



-2-

DR. HOMERO LÓPEZ OBANDO



NOTARIO VIGÉSIMO SEXTO DEL CANTÓN QUITO
DISTRITO METROPOLITANO

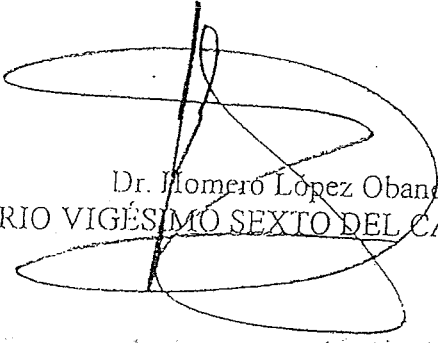
ahora en adelante LA MANDATARIA para que, a nombre del Banco del Instituto Ecuatoriano de Seguridad Social, realice lo siguiente: 1) Suscribir a nombre del BIESS, en la jurisdicción de la provincia de Manabí, las matrices de hipoteca y contratos de mutuo para adquisición de bienes inmuebles, que se otorgan a favor del BIESS, en todas sus variantes y productos, contempladas en el Manual de Crédito del BIESS. Para la ejecución del presente mandato, LA MANDATARIA está autorizada para suscribir a nombre del BANCO DEL INSTITUTO ECUATORIANO DE SEGURIDAD SOCIAL BIESS las tablas de amortización, las notas de cesión, cancelaciones de hipoteca, hipotecas y cualquier documento legal, público o privado, relacionado con el mutuo con garantía hipotecaria y/o mutuo, sobre bienes inmuebles, que se otorguen a favor del BANCO DEL INSTITUTO ECUATORIANO DE SEGURIDAD SOCIAL BIESS. 2) Suscribir a nombre del BANCO DEL INSTITUTO ECUATORIANO DE SEGURIDAD SOCIAL BIESS todo acto relacionado con los créditos hipotecarios concedidos y/o cualquier otro tipo de crédito que conceda el BIESS a sus prestatarios, en la jurisdicción de la provincia de Manabí; así como también cualquier documento público o privado relacionado con la adquisición de cartera transferida a favor del BANCO DEL INSTITUTO ECUATORIANO DE SEGURIDAD SOCIAL BIESS, entendiéndose dentro de ello la suscripción de endosos, cesiones y/o cualquier otro documento que fuera menester a efectos de que se perfeccione la transferencia de cartera a favor del BANCO DEL INSTITUTO ECUATORIANO DE SEGURIDAD SOCIAL BIESS, sea en documento público o privado. 3) El presente poder podrá ser delegado total o parcialmente únicamente previa autorización expresa y escrita del representante legal del MANDANTE.- CUARTA.-


REVOCABILIDAD: El presente mandato podrá ser revocado en cualquier tiempo, sin necesidad de que LA MANDATARIA sea notificada



previamente sobre ese particular. Además este poder se entenderá automáticamente revocado, sin necesidad de celebrarse escritura pública de revocación, una vez que LA MANDATARIA cese, por cualquier motivo, en sus funciones en la Oficina Especial del Banco del Instituto Ecuatoriano de Seguridad Social en Portoviejo. Usted, señor Notario, se servirá agregar las demás cláusulas de ley para la perfecta validez de este instrumento".
(firmado) doctor Diego Hermida Iza, Abogado con matrícula profesional número cinco mil seiscientos noventa del Colegio de Abogados de Pichincha. HASTA AQUÍ EL CONTENIDO DE LA MINUTA, que queda elevada a escritura pública con todo su valor legal, leída que le fue al compareciente por mí el Notario en alta y clara voz, se afirma y ratifica en su contenido y para constancia de ello firma juntamente conmigo en unidad de acto, de todo lo cual doy fe.-


) Sr. Ing. León Efraín Dostoievsky Vieira Herrera 
.c. 0907987424


Dr. Homero López Obando
NOTARIO VIGÉSIMO SEXTO DEL CANTÓN QUITO.



770001

REPUBLICA DEL ECUADOR
 DIRECCION GENERAL DEL REGISTRO CIVIL
 IDENTIFICACION Y CREDITACION

0907987424

VIEIRA HERRERA LEON EFRAIN DOSTOIEVSKY
 IDENTIFICACION
 TUNGURAHUA
 AMBATO
 LA AMERICA
 ECUADOR
 LEON EFRAIN DOSTOIEVSKY
 ASOCIACION ECUATORIANA
 DE REGISTROS
 STACOLIN, CAJAS
 JOHANNA ALEXANDRA
 LUNA PENAFIEL

INSTRUMENTO DE NOTARIZACION
 SUPERIOR EN FORMA ELECTRONICA
 V33243V4242

APellidos: VIEIRA HERRERA LEON EFRAIN DOSTOIEVSKY
 MEIRA VILLAFUERTE LEON RAFAEL NICOLAS
 Apellidos: HERRERA CANARZOLA SUSANA SERAFIA
 QUITO
 2010-12-07
 FECHA DE EXPIRACION
 2010-12-07

REPUBLICA DEL ECUADOR
 CONSEJO NACIONAL ELECTORAL
 CERTIFICADO DE VOTACION
 REFERENDUM Y CONSULTA POPULAR

151-0025 NÚMERO
 0907987424 CÉDULA

VIEIRA-HERRERA LEON EFRAIN
 DOSTOIEVSKY
 PICHINCHA CANTON
 PROVINCIA QUITO
 CUMBAYA ZONA
 PARROQUIA

19 PRESIDENTA (A) DE LA JUNTA

NOTARIA VIGÉSIMA SEXTA DEL CANTON QUITO
 De acuerdo con la facultad prevista en el numeral 5 Art. 13, de la Ley Notarial, doy fe que la COPIA que antecede, es igual al documento presentado para tal fin.
 Quito, a 04 JUL 2012


DR. HOMERO LOPEZ OBANDO
 NOTARIO VIGÉSIMO SEXTO
 DEL CANTON QUITO





ACTA DE POSESIÓN No. 002


En Quito, Distrito Metropolitano, a los siete días del mes de julio del año dos mil diez, ante los señores Miembros del Directorio del Banco del Instituto Ecuatoriano de Seguridad Social y, previa calificación de su habilidad legal por parte de la Superintendencia de Bancos y Seguros, según Resolución No. SBS-2010-401 de 2 de julio de 2010, el señor Ingeniero León Efraín Dostolevsky Vieira Herrera presta la correspondiente promesa legal para el desempeño de las funciones de Gerente General del Banco del Instituto Ecuatoriano de Seguridad Social, para las que ha sido designado en sesión celebrada el 8 de Junio de 2010, de conformidad con lo establecido en el artículo 15 de la Ley del Banco del IESS y en el artículo 19 de su Estatuto.


Para constancia firma con los señores Miembros del Directorio del Banco del IESS y el infrascripto Prosecretario Ad-Hoc que certifica.



Ramiro González Jaramillo
PRESIDENTE DEL DIRECTORIO



Ec. Leonardo H. Vicuña Izquierdo
VICEPRESIDENTE DEL DIRECTORIO


Ing. Omar Serrano Cueva
REPRESENTANTE DE LOS AFILIADOS


Ec. Bolívar Cruz Huilcapi
REPRESENTANTE DE LOS JUBILADOS



León Efraín Vieira Herrera
GERENTE GENERAL
BANCO DEL IESS


Dr. Patricio Arias Lara
PROSECRETARIO AD-HOC
DIRECTORIO DEL BANCO DEL IESS

DIRECTORIO BANCO DEL IESS
Es Fiel Copia del Original. Lo certifico

Dr. Patricio Arias Lara
PROSECRETARIO AD-HOC

La copia xerox que antecede es fiel con la copia certificada que me fue presentada en las partes útiles y que luego de interesado, en fe de ello confiero la presente.


Quito, a 4 JUL 2012
DR. HOMERO LOPEZ OBANDO
NOTARIO VIGESIMO SEXTO
DEL CANTON QUITO



REPÚBLICA DEL ECUADOR
SUPERINTENDENCIA DE BANCOS Y SEGUROS

RESOLUCIÓN No. SBS-2010-401

IVAN EDUARDO VELASTEGUI VELASTEGUI
SUPERINTENDENTE DE BANCOS Y SEGUROS, E.S. 100



CATON

CONSIDERANDO:

QUE mediante oficio No. BRESS-100 de 21 de junio de 2010, el economista Leonardo Vicuña Izquierdo, en su calidad de Vicepresidente del Directorio y Encargado de la Presidencia del Banco del Instituto Ecuatoriano de Seguridad Social, solicita a esta Superintendencia de Bancos y Seguros la calificación de idoneidad del ingeniero León Efraim Dostoiévsky Vieira Herrera, previo al desempeño de sus funciones como Gerente General de esa entidad;

QUE con oficio SAN-2010 de 29 de junio de 2010, el ingeniero León Efraim Dostoiévsky Vieira Herrera, completa la documentación requerida para la atención del presente trámite;

QUE en atención al pedido de la socióloga Juana Miranda Pérez, Presidenta del Consejo de Participación Ciudadana y Control Social, contenido en el oficio No. 732-C.P.C.S-2010 de 11 de junio de 2010, presentado en esta Superintendencia de Bancos y Seguros el 16 de junio del presente año, se realizó conjuntamente con la Coordinadora de la Veeduría Ciudadana, en dos sesiones mantenidas en las oficinas de este organismo de control los días 28 de junio y 1 de julio de 2010, el análisis del expediente remitido por el Banco del Instituto Ecuatoriano de Seguridad Social, para la calificación del ingeniero León Efraim Dostoiévsky Vieira Herrera, previo al ejercicio de sus funciones como Gerente General de esa entidad;

QUE según consta en el memorando No. INIF-DNIF-SAIFQ-2010-00385 de 1 de julio de 2010, presentado por la Intendencia Nacional de Instituciones Financieras de esta Superintendencia, se ha determinado el cumplimiento de los requerimientos que dispone la Ley del Banco del Instituto Ecuatoriano de Seguridad Social, así como los previstos en la sección I, capítulo III, título V, libro III de la Codificación de Resoluciones de la Superintendencia de Bancos y Seguros y de la Junta Bancaria; y

EN ejercicio de las atribuciones conferidas por la Ley del Banco del Instituto Ecuatoriano de Seguridad Social, publicada en el suplemento del Registro Oficial No. 587 de 11 de mayo de 2009, y del encargo contenido en la resolución No. ADM-2010-9711 de 28 de junio de 2010.

RESUELVE:

ARTÍCULO ÚNICO.- CALIFICAR la habilidad legal del ingeniero León Efraim Dostoiévsky Vieira Herrera, con cédula de ciudadanía número 090798742-4, para que pueda desempeñar las funciones de Gerente General del Banco del Instituto Ecuatoriano de Seguridad Social, de acuerdo a las disposiciones legales vigentes.

COMUNIQUESE.- Dada en la Superintendencia de Bancos y Seguros, en Quito, Distrito Metropolitano, al día de julio de dos mil diez.

[Signature]
IVAN EDUARDO VELASTEGUI VELASTEGUI

SUPERINTENDENTE DE BANCOS Y SEGUROS, ENCARGADO

LO CERTIFICO.- Quito, Distrito Metropolitano, al día de julio de dos mil diez.

NOTARIO PÚBLICO
EN EL DISTRITO METROPOLITANO DE QUITO

[Signature]
NOTARIO PÚBLICO
DE ABRAHAM BARRERA II
Abogado de la Superintendencia de Bancos y Seguros

[Signature]
SECRETARIO GENERAL, ENCARGADO

SUPERINTENDENCIA DE BANCOS Y SEGUROS
CERTIFICADO DE CALIFICACIÓN DE IDONEIDAD

SUPERINTENDENCIA DE BANCOS Y SEGUROS
Av. ...

La copia xerox que antecede es fiel compulsa de la copia certificada que me fue presentada en UNA fojas utiles y que luego devolví al interesado, en fe de ello confiero la presente.

Quito, a 04 JUL 2012
DR. HOMERO LOPEZ OBANDO
NOTARIO VIGÉSIMO SEXTO
DEL CANTÓN QUITO



Se otorgó ante el doctor Homero López Obando, Notario Vigésimo Sexto del Cantón Quito; cuyo archivo se encuentra a mi cargo, según acción de personal número dos mil ochocientos cincuenta y dos guión DP guión DPP de fecha cuatro de julio de dos mil doce, suscrito por el Doctor Iván Escandón Montenegro, Director Provincial de Pichincha del Consejo de la Judicatura; en fe de ello, confiero esta SEGUNDA copia certificada de la escritura pública de PODER ESPECIAL que otorga BANCO DEL INSTITUTO ECUATORIANO DE SEGURIDAD SOCIAL a favor de MARÍA MARICELA PACHECO ZAMBRANO; firmada y sellada en Quito, a los nueve días del mes de julio del dos mil DOCE.-

Dra. Sandra Jeronima Barazueta Molina
NOTARIA VIGÉSIMO SEXTO SUPLENTE DEL CANTÓN QUITO.



PACHECO ZAMBRANO MARIA MARICELA
MANABI / CANTON / CANTON
10 ABRIL 1985
010- 0104 02362 F
MANABI / CANTON
CANTON 1986



SUPERIOR EDUCACION
GILBER ALFREDO PACHECO
MARCELA MARINA ZAMBRANO
PORTOVIJEJO 1700/2011
14/02/2023

3370136



Quince


REPUBLICA DEL ECUADOR
CONSEJO NACIONAL ELECTORAL
CERTIFICADO DE VOTACION
LA PORTOVIJEJO

207-0036 NUMERO
1719765321 CÉDULA

PACHECO ZAMBRANO MARIA
MARICELA


MANABI PORTOVIJEJO

PREZARCA
17 DE MARZO
PARTEVIDA



1719765321





**SESION ORDINARIA DEL DIRECTORIO EMPRESA MUNICIPAL DE
VIVIENDA Y DESARROLLO URBANO "SI VIVIENDA-EP",
CELEBRADA EL DIA MIERCOLES 25 DE AGOSTO DE 2010**

En el Despacho de la Alcaldía de Manta, a los veinticinco días del mes de agosto del año dos mil diez, siendo las 10h00, previa convocatoria, se instala en Sesión Ordinaria el Directorio de la Empresa de Vivienda y Desarrollo Urbano "SI VIVIENDA-EP", presidida por el señor Alcalde de Manta, Ing. Jaime Estrada Bonilla, con la asistencia de los siguientes señores Directores: Prof. Nelson Joselito Zambrano Coello, Concejal-Presidente de la Comisión Permanente Municipal de Planeamiento Urbano; Ing. Pedro Moisés Loaiza Fortty, Concejal-Presidente de la Comisión Permanente Municipal de Obras Públicas; Arq. Daniel Humberto Ferrín Sornoza, Director de Planeamiento Urbano Enc., e Ing. Freddy Machuca Quiroz, Decano de la Facultad de Ingeniería de la Universidad Laica "Eloy Alfaro" de Manabí. En la secretaría actuó la Prosecretaria Municipal en su calidad de Secretaria Municipal encargada, S.E. Patricia González de Parra, quien Certifica. Una vez verificado el quórum reglamentario, de conformidad a lo estipulado en la Ordenanza de Creación de la Empresa Municipal de Vivienda y Desarrollo Urbano "Si Vivienda -EP", y de la respectiva constatación de la acreditación que para el efecto depositaron en la Secretaría Municipal los señores Directores que les da la facultad para intervenir y actuar en la presente sesión, el señor Presidente declara instalada la misma y somete a consideración el orden del día, el mismo que es aprobado por unanimidad, iniciando su tratamiento:

ORDEN DEL DIA:

- 1.- ACTO DE POSESION DEL DIRECTORIO DE LA EMPRESA MUNICIPAL DE VIVIENDA Y DESARROLLO URBANO "SI VIVIENDA-EP"
- 2.- ELECCION DEL GERENTE GENERAL, DE CONFORMIDAD AL ART. 7 NUMERAL 14 DE LA ORDENANZA DE CREACION DE LA EMPRESA MUNICIPAL DE VIVIENDA Y DESARROLLO URBANO SI VIVIENDA.
- 3.- INFORME DE LAS GESTIONES EFECTUADAS POR LA PRESIDENCIA DE LA EMPRESA "SI VIVIENDA-EP" PARA LA PUESTA EN MARCHA DE LOS OBJETIVOS DE LA EMPRESA.



DESARROLLO DE LA SESIÓN:

Toma la palabra el señor Alcalde-Presidente del Directorio y expresa: En consideración a los temas establecidos para la presente sesión los cuales son de vital importancia para la ciudad, la Administración Municipal con toda la responsabilidad ha creado la Empresa Municipal de Vivienda y Desarrollo Urbano "SI VIVIENDA-EP", siendo un reto y una tarea adicional que se ha impuesto por la necesidad social que tiene Manta, correspondiéndole al Directorio de la Empresa dar el funcionamiento y vida a las ideas que el I. Concejo Cantonal de Manta, mediante ordenanza creó la Empresa Municipal de Vivienda, existiendo una responsabilidad muy grande y expectativa en la ciudadanía. Existe la decisión adoptada por el Concejo de Manta, de expropiación de terreno que indiscutiblemente trae polémicas, pero son necesarias para llevar adelante el desarrollo que se aspira para la ciudad. Culminada la intervención del señor Presidente del Directorio se dispone la lectura del primer punto del orden del día:

1. ACTO DE POSESION DEL DIRECTORIO DE LA EMPRESA MUNICIPAL DE VIVIENDA Y DESARROLLO URBANO "SI VIVIENDA-EP".

Se procede a la toma del juramento de rigor a los señores Concejales Prof. Nelson Zambrano Coello, Ing. Pedro Loaiza Fortty, delegados del I. Concejo Cantonal de Manta en sus calidades de Presidentes de las Comisiones Permanentes Municipales de Planeamiento Urbano y Obras Públicas, respectivamente; Ing. Freddy Machuca en representación de la Universidad Laica "Eloy Alfaro" de Manabí, en su calidad de Decano de la Facultad de Ingeniería; Arq. Daniel Ferrín, Director de Planeamiento Urbano Enc., Para lo cual el señor Presidente del Directorio, manifiesta: señores Directores, juran ustedes cumplir con la Constitución de la República, la Ordenanza que crea la Empresa Municipal de Vivienda y Desarrollo Urbano "Sí Vivienda-EP", la Ley Orgánica de Régimen Municipal, y las leyes de nuestro país, en cumplir las funciones de Directores para los cuales han sido designados por los respectivos organismos que los han nombrado. Responden los señores Directores: Sí juramos. Continúa el señor Presidente del Directorio: Si así lo hacéis que esta Ciudad y la Patria os premien, caso contrario os demanden, quedan ustedes legalmente posesionados como Directores de la Empresa de Vivienda.

2.- ELECCION DEL GERENTE GENERAL, DE CONFORMIDAD AL ART. 7 NUMERAL 14 DE LA ORDENANZA DE CREACION DE LA EMPRESA MUNICIPAL DE VIVIENDA Y DESARROLLO URBANO SI VIVIENDA.

Por secretaria se da lectura a la terna que se enmarca en los requisitos establecidos en la Ordenanza que crea la Empresa Municipal de Vivienda y Desarrollo "Sí Vivienda-EP" para la designación del señor Gerente General:

- 1.- Arq. José Manuel Susá Talenti
- 2.- Arq. Jaime Benito Meza Vera
- 3.- Arq. Javier Alfonso Rivas Franco

Toma la palabra el señor Presidente del Directorio y expresa: Es necesario la nominación del señor Gerente que permita dar toda la personería jurídica correspondiente, el nombramiento del Gerente va a dar paso a la apertura de una cuenta corriente, tramitar el R.U.C., es decir todos los instrumentos legales que necesita esta naciente empresa municipal de vivienda; por tanto, de acuerdo a la Ordenanza se ha presentado una terna integrada por el Arq. José Susá Talenti, Arq. Jaime Benito Meza Vera y Arq. Javier Rivas Franco, son personas que por sus títulos académicos ameritan que puedan estar dirigiendo la empresa. El primer nombre del Arquitecto José Susá, es una persona como ustedes observan en su currículum con una trayectoria muy amplia, ha ocupado varios cargos a nivel nacional y también a nivel local donde ha estado relacionado los últimos años en una empresa constructora, la visión que tenemos de la empresa que lógicamente puede ir variando, de acuerdo a las circunstancias, pero en este momento inicial cuando tenemos la posibilidad de utilizar los terrenos que expropió el municipio ya que las demandas han sido calificadas y por lo tanto ya existe esa posibilidad y queremos básicamente empezar a desarrollar los proyectos que van a permitir a esta Empresa a acceder a los préstamos vía Seguro Social, vía Banco de la Vivienda o cualquier otro Organismo que pueda financiar en base a un patrimonio con el cual va a nacer esta empresa que justamente son los terrenos y los proyectos que hay que estructurar, esa es la principal responsabilidad que va a tener la administración de la empresa; entonces señores Directores queda en consideración de ustedes la terna propuesta.

Interviene el señor Director Ing. Freddy Machuca Quiroz, expresando: He tenido la oportunidad de analizar los currículum de los tres profesionales que me fue enviado en la convocatoria y considero que dentro del análisis realizado, el primer candidato Arq. José Manuel Susá reúne el mejor perfil profesional, por lo que para mi criterio debería ocupar el cargo de Gerente General, salvo el criterio de los demás miembros del Directorio, lo elevo a moción. La presente moción recibe el apoyo de los Directores Prof. Nelson Zambrano, Ing. Pedro Loaiza y Arq. Daniel Ferrín Sornoza.

Acto seguido se proceda a tomar la votación respectiva, obteniéndose el siguiente resultado:



- Prof. Nelson Zambrano Coello, a favor;
- Ing. Pedro Loaiza Fortty, razona su voto e indica: Señor Presidente, compañeros Directores, de acuerdo con las expresiones del Ing. Machuca, en el sentido de que el señor José Manuel Susá Talenti, cuenta con un amplio currículum de trayectoria en lo referente al área en que estamos en proceso, es la conformación de la Empresa de Vivienda Municipal, y creo que por la vasta experiencia que tiene el arquitecto Susá será la mejor alternativa para ocupar el cargo de la Gerencia de la Empresa Sí Vivienda-EP; por lo tanto mi voto a favor.
- Ing. Freddy Machuca Quiroz: Proponente de la moción, a favor.
- Arq. Daniel Ferrín Sornoza: A favor.

Resultado: 4 votos a favor, designándose al Arq. José Manuel Susá Talenti, Gerente General de la Empresa Municipal de Vivienda y Desarrollo Urbano "Sí Vivienda-EP".

Interviene el señor Presidente del Directorio y manifiesta: Habiéndose designado al señor Gerente General de la Empresa, Arq. José Manuel Susá Talenti, que por Secretaría se notifique para que proceda de manera inmediata asumir este cargo, tercer punto.

3.- INFORME DE LAS GESTIONES EFECTUADAS POR LA PRESIDENCIA DE LA EMPRESA "SI VIVIENDA-EP" PARA LA PUESTA EN MARCHA DE LOS OBJETIVOS DE LA EMPRESA.

Hace su intervención el señor Presidente del Directorio y expone: Le había pedido la presencia del Procurador Síndico Municipal, pero tenía que atender otra delegación está el doctor Arturo Acuña para que nos explique el tema más importante que se ha llevado adelante por parte de la administración municipal para que ahora lo tome la empresa es justamente la declaratoria de utilidad pública de los terrenos, ver en qué estado se encuentra esto, importante señores Directores que ustedes conozcan, el Arq. Daniel Ferrín que ha estado muy de cerca por sus funciones como Director de Avalúos y Catastros en este momento encargado de la Dirección de Planeamiento Urbano, para que puedan exponer y se conozca a nivel de este Directorio el avance que tenemos con relación al patrimonio que tendrá la empresa como son los terrenos a través de la expropiación que se efectuó.

Informe en el aspecto legal de los terrenos expropiados:


Realiza su intervención el Dr. Arturo Acuña, en representación del señor Procurador Síndico Municipal: Primeramente quería decirles que el I. Concejo Cantonal, en sesión ordinaria del 20 de mayo de 2010, resolvió la declaratoria de

utilidad pública y ocupación inmediata con fines de expropiación e interés social, el área de una superficie de 357,17ha., esta resolución de Concejo el 3 de junio de 2010 fue ratificada por el Concejo en pleno, luego del cual se procedió a la presentación de las demandas ante los jueces respectivos acompañando las demandas los documentos de la fase administrativa, los informes técnicos y el justo precio que en su momento determina la Dirección de Avalúos y Catastros, presentada la demanda como conocemos en la ciudad de Manta existen diferentes Juzgados Civiles, 4 Juzgados y por sorteo le ha tocado conocer a cada uno de los jueces las mismas, estamos en la parte de presentación de las demandas, el juez ha calificado y aceptado el trámite una vez que nosotros hemos cumplido con todos los requisitos, hemos procedido a inscribir las demandas porque así lo ha ordenado el juez en el Registro de la Propiedad, estamos en el proceso de citar a los señores propietarios con la demanda de expropiación como corresponde, se ha presentado alrededor de diez demandas que corresponden a las áreas más importantes y las que tienen mayor extensión, posterior a eso una vez que se cite, el señor perito de acuerdo a la Ley presentará su informe donde indicará las medidas, ubicación y el avalúo que se tiene que determinar y el juez mediante sentencia establecerá el justo precio a pagar que es lo que a nosotros nos corresponde. Como Municipio hemos estado cumpliendo lo que la ley establece en estos casos y lo que el Concejo Cantonal de Manta resolvió, pienso que se ha encaminado de la mejor manera este tipo de proceso aunque hubo un inconveniente en su momento, impugnaciones de los señores afectados, pero el Concejo al inicio ratificó la resolución, también quiero indicar señor Alcalde que como el Concejo declaró de ocupación inmediata el señor Juez en cada una de las providencias iniciales nos ha proveído la ocupación inmediata por parte del municipio; entonces podemos efectuar la ocupación de las áreas, se consignaron en los juzgados los valores respectivos por esto el señor Juez ha aceptado el trámite de cada uno de ellos, disponiendo que se cumplan las diligencias como deben ser, no hemos tenido ningún tipo de inconvenientes con las demandas.

El señor Director Ing. Freddy Machuca toma la palabra y dice: Entiendo que los precios de los avalúos lo hacía la Dirección Nacional de Avalúos y Catastros ¿ha cambiado al respecto la normativa?

Contesta el Doctor Arturo Acuña, delegado del señor Procurador Síndico Municipal: Nosotros al mantener una Dirección de Avalúos y Catastros estamos facultados para emitir el avalúo y con eso nos hemos manejado el tema de la expropiación.

Interviene del señor Director Prof. Nelson Zambrano y consulta: Al margen que los señores que se sienten perjudicados sigan exigiendo nosotros no tendríamos algún problema posterior?



Absuelve la consulta el Dr. Arturo Acuña: No porque ahora se está ventilando la parte judicial que es la que va a determinar el justo precio de acuerdo a la ley, en este tipo de juicio lo único que se discute es el precio, el municipio ya en este momento puede hacer uso de esos terrenos y estos juicios son rápido que una vez que se cite, el perito presenta su informe y con ese informe después el Juez resuelve.

Sobre este tema el señor Alcalde acota: Es importante que quede claro cuando se hizo la declaratoria de utilidad pública las 357 ha., habían cerca de 90 afectados, pero ya cuando se empezó a detallar, a individualizar realmente se quedó con 10 que es lo que se ha avanzado porque los 80 eran la gran mayoría los que tenían 200mts., 300mts. 400mts., cada uno es un proceso y ese proceso se lo hizo aquí interno, pero de ahí llevarlo allá a los juzgados y todo el trámite que hay que hacer no tenía sentido, además hay una comunicación que pasarán a los archivos de la empresa, donde muchos de ellos firman para que sus terrenos se los considere como parte del proyecto de vivienda porque hay gente que ha comprado 200mts., 400mts., 500mts, para hacer sus casas, ellos no lo han comprado para otros fines sino para habitar; entonces más bien están apoyando la iniciativa municipal, es importante se conozca que esta gente muy humilde se sentían afectados pensando que el municipio les iba a quitar las tierras y vieron que realmente esa no es la intención y más bien se están sumando a esta iniciativa.

Toma la palabra el señor Director Ing. Pedro Loaiza Fortty y expresa: Sobre las personas que no poseían documentación habilitante como poseionarios de esas tierras tiene que haber algunos, ¿qué pasará con ellos?


El señor Alcalde referente al tema, contesta: Hay algunos que han estado pagando sus tierras y como son tierras que están en conflictos lo que les vendía no les podía dar escrituras, le hemos pedido a la Arq. Marlene Zambrano quien ha estado un poco receptando las solicitudes para que tengan los nombres de las personas para que tampoco salgan afectados, aunque realmente ya le va a corresponder a la empresa de vivienda en su momento dar escritura y llegar a un acuerdo módico por el precio de las tierras, pero definitivamente si estamos tomando en cuenta a todas las personas y para que tengan una idea me decía Marlene, no en este caso puntual de las expropiaciones sino de la gente que se ha acercado estos últimos meses a preguntar del Plan de Vivienda, hay cerca de 2.500 solicitudes sin que el Municipio haya iniciado una promoción, ni haya anunciado absolutamente nada; entonces es un tema que hay que manejarlo con pinza porque al momento que anunciemos los terrenos vamos a tener una avalancha aquí de personas que tampoco vamos a poder satisfacer toda la demanda, entonces creo que en su momento hay que manejarlo con toda la prudencia del caso.

Interviene el señor Director Ing. Pedro Loaiza y manifiesta: ¿Cuáles son las proyecciones de la Empresa?, ¿cuántas viviendas? ¿en cuántos años se piensa construirse?

El señor Presidente del Directorio expone: Lo hemos dicho, poder gestionar 10.000 soluciones habitacionales para los próximos cuatro años, hablamos de un promedio de 2500 habitaciones por año, un poco esto habría que afinarlo con el señor Gerente, analizar la consecución de este proyecto, creo que lo lógico sería hacer el proyecto y hacer nexo con el sector privado porque nosotros como Empresa Municipal nos ponemos a construir realmente no vamos a salir con ese número de viviendas, es preferible tener nexo con el sector privado, nosotros garantizamos una tierra ya urbanizada y lógicamente con un precio accesible a las personas con servicios básicos hasta ahí deberíamos llegar y hacer un seguimiento de que después de esto le sirva para las personas de escasos recursos, con una reglamentación, certificado del registrador de la propiedad que no tenga casas, dándoles prioridad a las personas que no tienen viviendas. El patrimonio de la empresa en estos momentos son los terrenos con eso se está aportando tenemos que ver la figura seguramente será con fideicomiso, también han existido algunas propuestas de personas que tienen terrenos y dicen yo quiero ir con el Municipio con la Empresa de Vivienda para construir, fuera de las 357ha., el tema de los Parduchi, ellos han enviado a un delegado para conversar sobre esta posibilidad, eso hay que manejarlo un poquito con pinza porque son terrenos que están en conflictos a pesar de que aquí el Municipio está claro, lo que ellos tienen catastrados, pero eso puede ser una buena iniciativa; además si esos terrenos lo usamos para vivienda sean de Rivadeneira aunque dice Parduchi, pero es de la familia Rivadeneira o sean de algún comunero que tenga cuatrocientas o quinientas hectáreas en una zona que no sea agrícola y es una zona de expansión que tiene Manta, creo nos va a servir para viviendas; en todo caso eso tenemos que irlo viendo con la dinámica que crece la Ciudad.

Informe Técnico sobre los terrenos que incluye el Programa Habitacional:

Toma la palabra el Arq. Daniel Ferrín Sornoza, Director de Planeamiento Urbano Enc., y expone: Primero en el registro oficial ya se encuentra publicado con fecha 5 de abril del 2010 el límite urbano de la ciudad de Manta, como apreciamos en la grafica y lo notamos marcado con color rojo; en la parte sur-este de los límites urbanos de Manta podemos ver en color verde el área que ha sido destinada como zona de expansión urbana. Inmerso en esta zona notamos un área delimitada de 357.16 Ha destinadas al plan habitacional; como lo decía el señor Alcalde, la demanda que existe actualmente en nuestro cantón son alrededor de 30.000 viviendas, pero el objetivo a cumplir durante estos 4 años son aproximadamente 10.000 viviendas; una vez establecida la ordenanza de creación de la empresa de vivienda, se procedió con fecha 20 de mayo del 2010



a expropiar áreas destinadas para este plan habitacional, como notamos en la grafica esta área a expropiarse se ubica estratégicamente en el límite cantonal con Montecristi, con el fin de consolidar esta zona, siempre y cuando no dejando atrás el estudio de desarrollo de mallas urbanas para que haya la conectividad con este cantón vecino. Lo que nosotros notamos aquí en la siguiente lámina es el área que se destinó a expropiarse; vemos que incluido en esta zona está Urbirrios II. En Urbirrios II existe un conflicto o problema; en la cual estas personas que ya habitan aquí no pueden obtener sus escrituras por que es una urbanización que nunca fue aprobada; entonces dentro de este plan lo que se quiere generar es la restructuración de Urbirrios II, para que nosotros como municipalidad poder dotar de escrituras a estas personas, ya que la planificación urbanística en esta área fue anti técnica, debido a que hay viviendas ubicadas dentro de quebradas y accidentes geográficos, lo que ha ocasionado muchos problemas e inconvenientes; por eso la opción de poder actuar dentro de esta zona, y poder intervenir con una restructuración parcelaria. Tengo en mis manos como podrán notar una cartografía de este sector, vemos que a este territorio lo atraviesan quebradas y accidentes geográficos que son muy pronunciados. En base a la topografía existente del sector se van a realizar estudios para que estas sirvan de drenaje natural de aguas lluvias, donde se puedan incluir las áreas verdes y no tener inconvenientes a futuro, evitando el asentamiento de personas en zonas de riesgo; lo que queremos garantizar dentro de este territorio es la seguridad y el confort del ciudadano para que goce de una buena calidad de vida en cuanto al hábitat. En cuanto a la movilidad para poder llegar a este sector, la vía mas próxima es la de circunvalación; como proyectistas tenemos planificado llevar una vía que intercepte perpendicularmente con circunvalación para que nos conduzca a esta zona; esta vía colectora tiene que ser de primer orden, y planificada adaptándonos a la topografía del sitio, atravesando en su totalidad todo el predio hasta llegar al poliducto; de esta se van a desprender vías secundarias que van a formar macro lotes, que en lo posterior van a ser asignados a cada entidad promotora, sea pública o privada para desarrollar dichos planes habitacionales; pero esto ya tendría q manejarlo el gerente, dependiendo de la estrategia que utilice. Lo que en si estamos mostrando es el espacio físico o territorio donde se van a desarrollar estos proyectos; los hitos referenciales del territorio, es el límite cantonal con Montecristi y la línea de conducción del poliducto. Lo escuchaba al Dr. Acuña que nosotros como municipalidad ya podemos tener la ocupación inmediata de los terrenos y comenzar a realizar las planificaciones para en lo posterior realizar los trabajos en sitio, pero esto ya sería de parte de la gerencia que se encargaría de plasmar dichos proyectos.

Toma la palabra el señor Director Ing. Freddy Machuca Quiroz y manifiesta: Arquitecto usted habla ahí de quebrada en la zona que se tiene inicialmente proyectada, no se podría estudiar alguna solución para que eso se pueda utilizar a lo mejor se hace terraza, se hace una conducción de un canal abierto.


Acto seguido responde el Arq. Daniel Ferrín: Precisamente en eso estamos trabajando, por que lo que son las quebradas, tenemos que aprovecharlas para conducir todo lo concerniente al sistema Hidrosanitario; igual nosotros ya le hemos planteado esto a la EPAM para que en su debido tiempo se planteen estudios que den soluciones de salubridad para estos asentamientos humanos en el sector. (Visto)

Retoma la palabra el Ing. Freddy Machuca y manifiesta: Generalmente ninguna topografía de ningún sitio de la tierra es exactamente plana hay que prepararla a las condiciones que se requieran para hacerla habitable.

Interviene el Arq. Daniel Ferrín y expresa: Le comentaba del problema que existe en Urbirrios II, si nos damos cuenta en este croquis de cartografía del sector, notamos que las quebradas atraviesan justamente los lotes claramente definidos en este croquis, esto ya esta consolidado con viviendas hechas con el bono Miduvi, pero pasa que en el fenómeno del niño estos cauces naturales de aguas lluvias ocasionaron problemas a estas casas y tuvieron que evacuar a zonas mas seguras; por eso es la intervención de nuestra parte dentro de esta zona, para no realizar un proyecto en la cual ya la experiencia que se ha visto dentro del sector lo vaya a perjudicar y tener después que reubicar a estas familias. Hay que darles otro tipo de conceptos a lo que son las quebradas con una utilización técnica sin necesidad de afectar a nadie.

Hace uso de la palabra el señor Director Ing. Pedro Loaiza y manifiesta: Señor Presidente, creo que una muestra de lo que se puede hacer con las quebradas la tenemos ya plasmada en lo que es la Urbanización Manta Beach son puras quebradas casi no hay partes rectas, y están bien utilizadas, la Universidad, Ciudad de Sol, en Manta es difícil encontrar zonas planas y lo que hay que hacer es la utilización correcta de las quebradas.

Interviene el señor Director de Planeamiento Urbano y expresa: Dentro del curriculum del arquitecto que fue elegido como gerente, me creo que consta un post grado en instalaciones sanitarias y me imagino que a de tener conocimiento en cuanto a conceptos de soluciones hidrosanitarias; entonces son las cosas que hay que plantear y seria bueno que ya se vayan realizando los estudios necesarios; ahora que las viviendas multifamiliares y viviendas de interés social por lo general necesitan sacar la mayor productividad del terreno, mas que todo sacarle el mayor provecho a las zonas planas. Y aquí estamos para ir analizando estas cosas a medida que se vayan planificando los proyectos y buscarles solución, por que el objetivo de nosotros es dar una vivienda digna con el confort adecuado para las personas, y no ubicarlas en zonas que se puedan considerar de riesgo, lo que queremos es que estas personas tengan una buena calidad de vida.



Interviene el Ing. Pedro Loaiza y dice: Lo principal es que vamos a arrancar ya con la parte más difícil que era la legalización de esas tierras, ya legalizarlas con lo que es la empresa de vivienda y con el informe jurídico ya podemos utilizarlas. Se ha hecho alguna inspección física en el área.

Interviene el señor Director de Planeamiento Urbano encargado y menciona: He ido a recorrer esas tierras y no ha habido ningún pronunciamiento al respecto, cuando se han realizado las inspecciones; y para terminar resumiendo el informe técnico, se ha indicado la ubicación de el polígono georeferenciado que encierra el área física de terreno en donde se van a desarrollar los planes habitacionales de las 357.16 ha; las características geográficas del terreno; las accesibilidades al mismo, y la restructuración parcelaria que se piensa hacer en Urbiríos II, inmerso dentro de esta zona.

Toma la palabra el señor Presidente del Directorio y agrega: Se mandó a hacer los letreros en el momento que se hizo la expropiación, pero después quisimos no ponerlo porque era un poco como desacerbar el ánimo de la gente por cualquier cosa, pero ya en este momento podríamos poner los letreros.

Interviene el Abg. Edison Gracia e indica: Con la calificación del Juez que dispuso la ocupación inmediata y con la inscripción que se hizo en el Registro de la Propiedad se puede proceder a la ubicación de los letreros.

Hace uso de la palabra el señor Director Ing. Pedro Loaiza y manifiesta: Ese es el único patrimonio con que va a arrancar esta empresa.

Toma la palabra el señor Presidente del Directorio y expresa: En el presupuesto municipal estaba previsto un valor para trasferir que permita adecuar una oficina en la Empresa de Agua, estaba en suspenso porque teníamos que nombrar al Gerente porque tiene que sacar el RUC, abrir una cuenta para transferir cien mil dólares y empieza ya a funcionar, tendrá un personal mínimo para las labores administrativa y lo importante la planificación, debe tener la empresa el proyecto, ahora si aparece algún inversionista y quiere trabajar y se encargue de los proyectos y la Empresa le da la tierra, mejor, pero si eso no ocurre hay que ir arrancando con los proyectos, porque también trescientas hectáreas es bastante terreno.

Hace uso de la palabra el Ing. Pedro Loaiza y manifiesta: Otro de los puntos que se va a sustentar esta empresa es lo referente al bono de la vivienda.

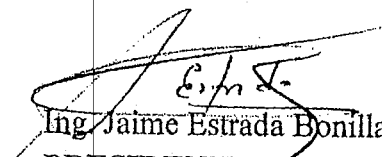
Retoma la palabra el señor Presidente del Directorio y acota: El hecho que sea una empresa de vivienda facilita la relación con el MIDUVI nos permite acceder a bonos y atender a la gente.


Toma la palabra el Ing. Freddy Machuca e indica: Las empresas que se dedican a Programas de Viviendas, incursionan a través del MIDUVI con viviendas medio hacia arriba, si consideramos el bono de la vivienda pensar en vivienda de tipo popular.


Interviene el Ing. Pedro Loaiza y manifiesta. Es que hacia allá apunta, es de un rango popular con el incentivo de la inversión privada que es la que precisamente le va a construir y a través del MIDUVI gestionar.


Interviene el señor Presidente y expresa: En 15 días para volvernos a reunir con la presencia del Gerente que nos tenga un esquema de las acciones que él va a tomar y que resuelva las directrices del Directorio.

Se levanta la reunión a las 11h04 del mismo día.


Ing. Jaime Estrada Bonilla
PRESIDENTE DIRECTORIO
ALCALDE DE MANTA


S.E. Patricia González de Parra
PROSECRETARIA MUNICIPAL
ENC. DE LA SECRETARÍA MCPL.







NORMAS Y REGULACIONES DE CONSTRUCCIÓN Y CONVIVENCIA DEL PLAN HABITACIONAL "SI MI CASA"

Wendy

ARTICULO 1 - DEFINICION, DENOMINACIÓN Y UBICACIÓN.-

Las Normas de la Comunidad del PLAN HABITACIONAL "SI MI CASA" fueron elaboradas el día 1 de julio del 2012, y; de acuerdo con ellas, basándose en las Ordenanzas Municipales del Gobierno Autónomo Descentralizado del Cantón Manta y demás disposiciones concordantes y complementarias, se han emitido las siguientes normas y regularizaciones aplicables a la Comunidad.

El Plan Habitacional "SI MI CASA" está ubicado sobre el margen sur de la Vía Circunvalación Tramo 2, Acceso a la Lotización Senderos, a 1.200 metros de ésta, Parroquia Tarquí, Sector Urbirrios 2, en la Ciudad de Manta.

ARTICULO 2 - APLICACIÓN DE LAS NORMAS Y REGULACIONES.-

Las presentes normas obligan a todos y cada uno de los Propietarios de viviendas, del Plan Habitacional "Si Mi Casa", a regular sus derechos y obligaciones recíprocas sin excepción; conteniendo además las normas de convivencia y conservación de bienes municipales del referido Plan Habitacional.

ARTÍCULO 3.- SUPREMACÍA DEL REGLAMENTO.-

En todo lo que no se hubiere previsto en este reglamento, se aplicarán las disposiciones de la Ordenanzas Municipales del Gobierno Autónomo Descentralizado del Cantón Manta, y las disposiciones del Artículo 870 al 975 del Código Civil.

En caso de discrepancia entre cualquier norma o disposición, y/o una o varias constantes en este Reglamento, prevalecerán las del Código Civil, a efecto de lo cual, los propietarios del Plan Habitacional, declaran, al tomar conocimiento del mismo, que renuncian de manera expresa a la aplicación de aquellas.

ARTICULO 4 - ÓRGANISMO DE DIRECCIÓN.-

Los Órganos de Dirección del Plan Habitacional "Si Mi Casa", son las Juntas, Asociaciones o Comités Barriales, que cada manzana tipo herradura o cul de sac constituya; siendo estas responsables por las áreas comunales, seguridad y funcionalidad que se encuentren dentro de su respectiva Manzana.





Constitución del Órgano de Dirección:

- a. Junta, Asociación o Comité Barrial de Propietarios
- b. Directiva: Presidente, Vicepresidente, Primer Vocal, Segundo Vocal, Tercer Vocal y Secretario Administrador.

Los miembros de La Junta Barrial o Asociación Barrial (Comité) tienen que ser elegidos anualmente en la Asamblea General de su barrio.

Esta Junta Directiva (Comité) estará conformada por el Presidente, un Vicepresidente y tres Vocales; los cuales deberán estar al día en el pago de cuotas, tanto ordinarias como extraordinarias.

El Secretario-Administrador pertenecerá a la Junta Directiva (Comité) con voz pero sin voto.

Corresponde al Vicepresidente, sustituir al Presidente en los casos de ausencia, vacante o imposibilidad de éste, así como asistirlo en el ejercicio de sus funciones en los términos que establezca la Junta de Propietarios.

La Junta Directiva (Comité) se reunirá por requerimiento del presidente.

Todos los propietarios de viviendas, son los llamados a componer las Juntas mediante citación escrita.

Caso de no poder asistir podrán delegar su voto en cualquier persona de su confianza, bastando para acreditar a ésta, un escrito firmado por el propietario y podrá aceptar y obedecer cualquier decisión y acuerdo aprobado en Junta, Asociación o Comité Barrial de Propietarios, al igual que respetar y reglamentos de la Comunidad.

ARTICULO 5 - REFORMA DE NORMAS Y REGULACIONES.-

Cualquier norma escrita en este documento podrá ser cambiada, anulada o modificada, siendo necesario únicamente la mayoría en la Junta General de Propietarios, y sin contradecir los Estatutos de la Comunidad. y de las Ordenanzas del GAD Manta.

ARTICULO 6 .- PAGO DE CUOTAS A LA COMUNIDAD.-

1. De acuerdo con el presupuesto anual de gastos previsibles que sea aprobado en la JUNTA GENERAL Ordinaria de Propietarios.
2. El Secretario - Administrador elaborará, según el coeficiente de participación de cada propiedad, la cuota ordinaria a pagar por cada propietario.
3. El pago de las cuotas será mensualmente y anticipado, dentro de los diez primeros días del correspondiente mes, considerándose a partir de ese día la cuota vencida, esté o no viviendo en el Plan Habitacional.



Unidad

4. Es necesario e importante, que estos pagos sean abonados en las fechas indicadas para el adecuado sostenimiento de las áreas comunales más sus servicios, sus tributos, cargas y responsabilidades que no sean susceptibles de individualización.

ARTICULO 7.- RECARGO A MOROSOS.-

Si el pago de las cuotas no fuera realizado en el plazo indicado, se le aumentará un recargo del 12% anual, de interés por mora, de la cantidad adeudada.

ARTICULO 8.- NORMAS PARA LA REMODELACIÓN DE VIVIENDAS.-

1. Por tratarse "SI MICASA" de un Plan Habitacional Municipal en el que debe primar un ambiente de privacidad, tranquilidad y seguridad, se constituyen áreas comunales y municipales con limitaciones a favor de todos los propietarios.
2. Los solares del Plan Habitacional no podrán dividirse, ni realizar construcciones en áreas no especificadas, y se respetarán las siguientes especificaciones técnicas para cada vivienda de acuerdo con las normas siguientes:

ARTÍCULO 8.1.- PERMISOS DE CONSTRUCCIÓN.-

1. Toda remodelación que se quisiera efectuarse en el Plan Habitacional "Si Mi Casa" deberá tener la aprobación de la Junta Barrial, Asociación o Comité y del GAD del Cantón Manta, las mismas que se obtendrán cumpliendo con los requisitos estipulados en el presente documento y demás leyes y ordenanzas pertinentes.
2. Los propietarios podrán hacer obras en el interior de sus propiedades cuando no menoscaben o alteren la seguridad de las viviendas, su estructura general, su configuración o estados exteriores, o perjudiquen los derechos de otros propietarios.
3. Los propietarios se comprometen a hacerse cargo de los escombros y demás suciedades que conlleve dicha obra.
4. En caso de ensuciarse o dañarse las zonas comunes ó privadas y de no ser reparadas por el ejecutor, la Junta, Asociación o Comité podrá proceder con la reparación, con cargo al propietario, con la misma obligación de pago, como si de una cuota ordinaria ó extraordinaria se tratase. &





ARTÍCULO 8.2.- DEL AREA DE CONSTRUCCIÓN.-

El COS se determinará de acuerdo a los retiros específicos de cada lote establecidos en las implantaciones que forman parte de las presentes regulaciones de construcción y servidumbre.

ARTÍCULO 8.3. VIVIENDA: COS Y CUS.-

Las Viviendas se clasifican en:

De un piso, casas Tohallí y Gaviota,

De dos pisos casas Isabella y Umiña.

<u>Modelo de Casa</u>	<u>COS %</u>	<u>CUS %</u>
Tohallí	50	0
Gaviota	50	0
Isabella	45	80
Umiña	45	80

ARTÍCULO 8.4.- DE LOS RETIROS.-

Los retiros posteriores, frontales y laterales mínimos de cada una de las construcciones del Plan Habitacional serán los siguientes: VER ANEXO

ARTÍCULO 8.5 DE LOS CERRAMIENTOS.

ARTÍCULO 8.5.1.- CERRAMIENTOS FRONTALES.-

Se podrá levantar un cerramiento frontal tipo antepecho de no más de 0.80 cm. en mampostería; y hasta 2.40 mts de tipo transparente (reja metálica ornamental) o vegetal (seto vivo).

Queda prohibido sembrar plantas, arbustos o árboles, cuyas raíces afectan directa o indirectamente las áreas de aceras, bordillos, vías o instalaciones subterráneas del Plan Habitacional.

ARTÍCULO 8.5.2.- CERRAMIENTOS QUE DAN AL AREA COMUNAL.-

Los cerramientos que dan al área comunal serán las que se establece en el Plan Habitacional para cada vivienda y no podrán abrirse accesos directos a las indicadas áreas.



ARTÍCULO 8.6.- DE LAS ACERAS Y BORDILLOS.-

Las aceras conservarán el diseño aprobado por el GAD del Cantón Manta según el plano urbanístico.

Es obligación de los propietarios el cuidado de las aceras frente a su terreno.

Verdadero

ARTÍCULO 9.- CARACTERÍSTICAS DE LAS VIVIENDAS.-

ARTÍCULO 9.1.- CARACTERÍSTICAS DE LAS CONEXIONES.-

Todas las instalaciones serán subterráneas o empotradas, y estarán sujetas a las disposiciones y especificaciones de las ordenanzas y reglamentos emitidos y vigentes por el G.A.D. de Manta.

ARTÍCULO 9.2.- CONEXIONES.-

Se prohíbe toda conexión o manipuleo a instalaciones del Plan Habitacional, salvo aquellas autorizadas expresamente por las autoridades luego del trámite correspondiente.

También se prohíbe la apertura de cajas, armarios y en general de las instalaciones del Plan Habitacional.

ARTÍCULO VARIOS 9.3.-

No se podrán hacer excavaciones ni roturas en los muros y demás bienes comunes de la Urbanización.

ARTÍCULO 10.- DISPOSICIONES PARA LAS REMODELACIONES.

Queda expresamente prohibido preparar concreto, morteros, etc., así como mantener materiales en calles y aceras del Plan Habitacional, debiendo dejarlas en el estado en que las recibe, repararlas y dejarlas en las mismas condiciones originales.

Considerando que el G.A.D. de Manta ha emitido una **Ordenanza** normando el "Manejo y Disposición final de Escombros" y que la Urbanización Si Mi Casa, se encuentra dentro del límite urbano cantonal, a continuación se transcriben algunos artículos que deben ser obligatoriamente observados por los propietarios del Plan Habitacional Si Mi Casa y que se refieren al manejo y desalojo de los desechos sólidos no peligrosos producidos por las demoliciones de edificaciones y construcciones; y de los desechos sólidos no peligrosos de materiales de construcciones utilizados en una obra.





1. Es responsabilidad de los generadores de escombros no peligrosos su recolección, transporte y descarga en el relleno sanitario previamente autorizado por la Municipalidad.
2. También el Gestionar y/o contratar el retiro de los escombros no peligrosos en **forma inmediata** del frente de la obra y transportarlos al relleno sanitario para su disposición final.
3. En base a los Artículos indicados y en función de que el propietario ha sido autorizado por el G.A.D de Manta mediante un "Permiso de Obra Menor" para realizar adecuaciones a la vivienda, se emiten los siguientes reglamentos para la "Disposición final de Escombros de Materiales de demolición y/o Construcción":
4. En el caso de remodelación y que la villa se encuentre deshabitada, los desechos materiales no peligrosos deben ser almacenados dentro de la vivienda hasta el retiro definitivo.
5. En el caso de remodelación y que la villa se encuentre habitada, los desechos materiales no peligrosos deben ser retirados totalmente al culminar la jornada diaria de obra.
6. Por ningún motivo los desechos de materiales de demolición y/o construcción deben depositarse en los retiros de las viviendas, ya que esto conlleva a que elementos de la naturaleza como el viento o la lluvia esparzan total o parcialmente los materiales indicados.
7. No está permitido que se utilice la vía pública, sean estas aceras, calles principales o secundarias, para almacenar, mezclar etc. materiales de construcción o desechos de los mismos.
8. Los trabajos de demolición y /o construcción deben ser ejecutados entre las 08h00 y las 17h30.
9. Debido a que este reglamento está enmarcado dentro de la Ordenanza para normar el "Manejo y Disposición Final de Escombros " del G.A.D. de Manta, los vecinos o personas que se vean afectados por este incumplimiento pueden hacer sus denuncias directamente al ente cantonal, de esta manera se aplicarán las sanciones estipuladas en esta misma Ordenanza:
10. Está prohibido el ingreso de vehículos pesados y extrapesados a la ciudadela por ~~ejemplo volquetas, camiones desde 3 ejes o mayores a 4 toneladas, tractores~~ etc.



ARTÍCULO 11.- DE LA CONVIVENCIA.

W. Gutiérrez

ARTICULO 11.1. - TENEDEROS DE ROPA.

Está totalmente prohibido colocar tendederos en al exterior de las viviendas por ser esto antiestético.

Los tendederos que se usen, no pueden pasar la altura de los balcones ó muros y de esta forma quedan escondidos.

ARTICULO 11.2.- ANIMALES DOMÉSTICOS.

1. Queda prohibida la permanencia de animales domésticos en todas las áreas comunitarias.
2. Los propietarios que tengan en su vivienda cualquier animal, estarán obligados, en todo momento de cuidar de que éstos no molesten a los vecinos.
3. Los animales domésticos, de cualquier clase, en el Plan Habitacional, peligrosos o no, está condicionada a que se los mantenga dentro de los linderos de su propio solar, y con las seguridades para impedir que salgan de dichos linderos.
4. Si alguno de ellos produce ruidos molestos (ladridos, maullidos, etc.) que perturben la tranquilidad del vecindario, pueden ser reportados al Ministerio de Salud para su respectivo retiro.
5. Podrán ser paseados únicamente con las debidas seguridades (correas de seguridad) y acompañados de su propietario o representante, y recoger sus excrementos.
6. Cuando los Propietarios salgan de vacaciones o de viaje, deberán asegurarse que sus animales domésticos queden en casa, y no perturben la tranquilidad y el orden del vecindario, siendo el dueño del animal responsable de que éste no cause escándalos durante su ausencia, tomando todas las prevenciones necesarias.

ARTICULO 11.3 – LETREROS Y PUBLICIDAD

Todos los propietarios de viviendas con locales comerciales tienen obligación de consultar con el Comité Barrial y de la Comisaría de Construcciones del GAD del Cantón Manta antes de colocar algún anuncio publicitario, acompañando un croquis detallado de la instalación que solicite realizar con indicación de las dimensiones y características del anuncio, y lugar donde desean emplazarlo.





ARTICULO 11.4. - NORMAS DE CONVIVENCIA

1. Todas las actividades ilegales, dañinas, ilícitas, peligrosas, e insalubres están totalmente prohibidas en las viviendas.
2. Todos los propietarios deben mantener su propiedad en buen estado.
3. Si algún propietario causara por negligencia, u otra razón, daño a una propiedad, estará obligado a reponer el daño causado, tanto si la propiedad dañada es de otro particular o es de la zona común de la Comunidad de Propietarios.
4. Así mismo, deberá observar la diligencia debida en el uso del inmueble y sus relaciones con los demás propietarios y responder ante estos de las infracciones ocasionadas por quien ocupe su propiedad.
5. No se podrán realizar actos contrarios a la moral y a las buenas costumbres o que afecten las normas de convivencia y armonía de los propietarios y en general aquellos que desnaturalicen el Plan Habitacional.

ARTICULO 11.5.- NORMAS ESPECIALES DE CARÁCTER ESTRICTO

1. No se podrá depositar ningún tipo de basura en la calle, jardines, entradas de las viviendas, ni en otro lugar que no sean los destinados para ello.
2. Se prohíbe rayar, escribir, ensuciar y estropear paredes y fachadas de las viviendas, incluso la inserción de rótulos y anuncios de publicidad salvo los autorizados por la Comunidad.
3. Ningún tipo de ruido, ya sea producido por aparatos de música, televisión, radio, electrodomésticos o incluso el producido por los habitantes de las viviendas, deberán molestar en ningún momento a los demás vecinos y se deberá impedir que el ruido que se produzca en el interior de las casas trascienda las mismas, por lo que deberá regularse la intensidad del mismo.
4. Está prohibido guardar, ni siquiera bajo pretexto de ser parte integrante de las herramientas utilizados por el Propietario en su trabajo o actividad, artículos tales como sustancias explosivas, corrosivas, inflamables o que pudiesen producir humo o malos olores.
5. Está prohibido colocar en el exterior de los inmuebles cualquier objeto susceptible de afectar la estética del Plan Habitacional o comodidad de los demás propietarios.
6. Está prohibido utilizar las áreas comunes y sociales para fines distintos a los autorizados en este reglamento.



ARTICULO 11.6. - PROPIETARIOS QUE ALQUILEN.-

Los propietarios que alquilen sus viviendas deberán poner en conocimiento del inquilino, y podrán a disposición de estos, todas estas normas por la que se rige la Comunidad, con el fin de que las cumplan, y serán aquellos responsables de las acciones de éstos últimos.

Walter

ARTICULO 12.- MANTENIMIENTO DE ÁREAS COMUNES

Es responsabilidad del Comité Barrial o Asociación:

1. El mantenimiento de las áreas verdes comunales e involucran la contratación del personal necesario para el efecto, siendo las actividades de renovación y siembra a cargo del Secretario - Administrador.
2. El Mantenimiento de canchas deportivas
3. El Mantenimiento de las áreas comunales
4. Pintura del cerramiento, las veces que la administración lo estime necesario
Controlar y regular el uso de las áreas de recreación y deportivas
5. Tener todas las responsabilidades laborales sobre los trabajos contratados
6. Este mantenimiento no incluye, por lo que se podrá cobrar como adicional las mejoras de la infraestructura las áreas comunales y el uso de canchas deportivas de acuerdo a lo establecido por la Junta, Asociación o Comité Barrial de Propietarios.
7. La reparación de daños de bienes comunales, en zonas comunes que sean causados por actos de vandalismos o catástrofes naturales o aquellos que sean productos de fuerza mayor o caso fortuito establecidos en el Código Civil Ecuatoriano.

ARTÍCULO 13.- DE LAS TRANSFERENCIAS Y ARRENDAMIENTOS.-

1. Los propietarios de inmuebles no podrán transferirlos ni arrendarlos sin el conocimiento de la Junta, Asociación o Comité.
2. Ninguna vivienda podrá ser enajenada o arrendada, sin que su propietario haga conocer a la otra parte interviniente, cada una de las especificaciones y restricciones impuestas por el presente reglamento.
3. De no contener dichos actos o contratos la mención y aceptación expresa a las disposiciones y restricciones de este reglamento, el propietario responderá por el incumplimiento a las disposiciones aquí contenidas, así como por las molestias y





daños ocasionados a las viviendas colindantes y al urbanismo en general, sin perjuicio de la sanción pecuniaria que le aplicará la Junta, Asociación o Comité.

4. Las restricciones de este reglamento, y las que en el futuro se llegaren a dictar, son de naturaleza real, es decir, obligan al propietario de la propiedad y a sus sucesores en el dominio, cualquiera que hubiese sido el título o modo de adquirir el dominio.

ARTÍCULO 14.- DEL USO DE LA CANCHA.-

Las canchas múltiples y demás áreas de recreo serán utilizadas exclusivamente por los propietarios y sus invitados (familiares y amigos).

Si se ocasionare algún daño en la cancha imputable a un Propietario o a sus familiares, invitados o dependientes, será dicho propietario quien responda por la reparación o reposición que deberá ser constatada y aprobada por la Administración.

ARTÍCULO 15.- DE LAS INFRACCIONES Y SANCIONES.-

1. La falta de pago oportuno de una o cualquiera de las cuotas fijadas en el presente reglamento, generará la obligación del propietario del pago de una multa equivalente al 12% anual del valor adeudado, a partir de la fecha en que se tome exigible la obligación sin necesidad de aviso o requerimiento.
2. Esta multa será repetitiva sobre los saldos deudores cada 30 días.
3. Los abonos o pago parciales que efectúe el propietario se abonarán en primera instancia al monto de las multas.
4. La violación a una o cualquiera de las restricciones impuestas sobre el derecho de dominio de la propiedad, el incumplimiento de las normas y especificaciones técnicas para la remodelación de viviendas, obligarán al propietario que incurrió en falta a deshacer, reparar o modificar la causa de la violación a los propietarios de los inmuebles vecinos colindantes afectados, en el tiempo máximo que determine la Junta, Asociación o Comité. De no hacérselo en el tiempo señalado, el propietario del predio afectado podrá efectuar dichas reparaciones a costo del trasgresor, el mismo que estará obligado a pagarle además una multa equivalente al 100% del valor de la obra.
5. El daño o pérdida de bienes del Plan Habitacional, imputable a los propietarios de los inmuebles, a sus familiares, visitas o dependientes, obligará a los propietarios a la reparación o reposición del bien, en el tiempo que determine la Junta, Asociación o Comité. De no hacérselo en el tiempo señalado, el propietario del



Wants...

- predio afectado podrá efectuar dichas reparaciones a costo del trasgresor, el mismo que estará obligado a pagarle además una multa equivalente al 100% del valor de la obra.
6. Corresponderá a la Junta, Asociación o Comité la facultad de aplicar y reformar el presente Reglamento, así como calificar cualquier otra infracción por parte de los propietarios o arrendatarios de los inmuebles, así como la fijación e imposición de multas.
 7. Las controversias, discrepancias o incumplimientos de las disposiciones del presente Reglamento, serán resueltas por un Juez Civil de Manta en el trámite del juicio verbal sumario.

ARTÍCULO 16.-DISPOSICIÓN TRANSITORIA.-

Hasta que la Junta, Asociación o Comité este legalmente constituida, los promotores tendrán la facultad de aplicar y reformar el presente reglamento. En todo lo que no se encuentre estipulado en el presente reglamento, se aplicará lo que determinan las ordenanzas y leyes municipales.


Manta, 1 de Julio del 2012




[Handwritten Signature]

Arq. José Susá Talenti
GERENTE GENERAL







COPIA CERTIFICADA

La suscrita **ARQ. MARLENE ZAMBRANO ZAMBRANO**, en calidad de Secretaria Ad-Hoc del Directorio de la Empresa "SI VIVIENDA-EP", tiene a bien **CERTIFICAR**, que el Directorio de dicho Organismo, en Sesión Ordinaria efectuada el 13 de Septiembre del 2012 adoptó la siguiente Resolución:

PARTE PERTINENTE.- "CUARTO PUNTO: CONOCIMIENTO Y RESOLUCION SOBRE LA RENUNCIA DEL ARQ. JOSE SUSÁ, COMO GERENTE GENERAL.-

El Directorio de la Empresa, luego de conocer que por motivos estrictamente personales, el Arq. José Susá Talenti, ha presentado su renuncia voluntaria al cargo de Gerente General, que lo venía desempeñando desde el 25 de Agosto del 2010, resolvió aceptar dicha renuncia, así como dejar asentado en acta del importante aporte, y de su excelente trabajo técnico que ha permitido contar con estudios, diseños y los diferentes tipos de viviendas que actualmente **SI VIVIENDA-EP**, está comercializando, lo que ha conllevado al reconocimiento del Programa Habitacional **SI MI CASA**, por parte de la Presidencia de la República, y del MIDUVI, como un proyecto modelo, y todo esto gracias a la encomiable e importante labor desarrollada por el Arq. José Susá; particulares que le deberán ser oficializados mediante comunicación suscrita por el Presidente de este Organismo.- De igual manera, se resolvió hasta que se nombre al titular, encargar la Gerencia General, a la Ing. Gabriela Verdesoto Moreira, Subgerente de la Empresa, quien ejercerá la representación legal con todas los deberes y atribuciones determinadas en el Art. 9º de la Ordenanza de Creación de "SI VIVIENDA-EP, en la que está incluida la comercialización de las viviendas del Plan Habitacional **SI MI CASA**, que actualmente está desarrollando la Empresa y a suscribir las respectivas Escrituras de Compraventa con los beneficiarios de las mismas."

Es todo cuanto puedo certificar y en caso de ser necesario me remito al acta correspondiente.

Manta, Septiembre 14 del 2012




Marlene Zambrano

Arq. Marlene Zambrano Zambrano,
SECRETARIA AD-HOC

SI VIVIENDA-EP
Empresa Municipal de Vivienda - Manta







REGISTRO UNICO DE CONTRIBUYENTES SOCIEDADES

(Handwritten signature)

NUMERO RUC: 1360065170001
RAZON SOCIAL: EMPRESA MUNICIPAL DE VIVIENDA Y DESARROLLO URBANO "SI VIVIENDA-EP"
NOMBRE COMERCIAL:
CLASE CONTRIBUYENTE: OTROS
REPRESENTANTE LEGAL: VERDESOTO MOREIRA GABRIELA MARILYN
CONTADOR: POSLIGUA TEJENA BARBARA HAYDEE

FEC. INICIO ACTIVIDADES:	19/05/2010	FEC. CONSTITUCIÓN:	19/05/2010
FEC. INSCRIPCIÓN:	03/09/2010	FECHA DE ACTUALIZACIÓN:	14/09/2012

ACTIVIDAD ECONOMICA PRINCIPAL:
CONSTRUCCION DE VIVIENDAS

DOMICILIO TRIBUTARIO:


Provincia: MANABI Cantón: MANTA Párroquia: MANTA Calle: AV 4 Número: SN Intersección: CALLE 8 Edificio: EPAM
 Referencia Ubicación: DIAGONAL A CORREOS DEL ECUADOR Email: hadem_665@hotmail.com Telefono Trabajo:
 053905015 Telefono Trabajo: 052610327 Web: WWW.SIVIVIENDA-EP.GOB.EC Celular: 099354555

DOMICILIO ESPECIAL:

OBLIGACIONES TRIBUTARIAS:

- * ANEXO RELACION DEPENDENCIA
- * ANEXO TRANSACCIONAL SIMPLIFICADO
- * DECLARACIÓN DE RETENCIONES EN LA FUENTE
- * DECLARACIÓN MENSUAL DE IVA

# DE ESTABLECIMIENTOS REGISTRADOS:	del 001 al 001	ABIERTOS:	1
JURISDICCION:	REGIONAL MANABI MANABI	CERRADOS:	0



FIRMA DEL CONTRIBUYENTE

SERVICIO DE RENTAS INTERNAS

Usuario: JEPPO11007

Lugar de emisión: MANTA/AVENIDA 5, ENTRE

Fecha y hora: 14/09/2012 16:17:24



REGISTRO UNICO DE CONTRIBUYENTES SOCIEDADES



NUMERO RUC: 1360065170001
 RAZON SOCIAL: EMPRESA MUNICIPAL DE VIVIENDA Y DESARROLLO URBANO "SI VIVIENDA-EP"

ESTABLECIMIENTOS REGISTRADOS:

No. ESTABLECIMIENTO:	001	ESTADO	ABIERTO	MATRIZ	FEC. INICIO ACT.	19/05/2010
NOMBRE COMERCIAL:	"SI VIVIENDA-EP"				FEC. CIERRE:	
ACTIVIDADES ECONÓMICAS:					FEC. REINICIO:	

ACTIVIDADES DE ADMINISTRACION DE PROGRAMAS DE VIVIENDA.
 CONSTRUCCION DE VIVIENDAS.

DIRECCIÓN ESTABLECIMIENTO:

Provincia: MANABI Cantón: MANTA Parroquia: MANTA Calle: AV. 4 Número: S/N Intersección: CALLE 8 Referencia: DIAGONAL A
 CORREOS DEL ECUADOR Edificio: EPAM Email: hadem_665@hotmail.com Telefono Trabajo: 053905015 Telefono Trabajo:
 052610327 Web: WWW.SIVIVENDA-EP.GOB.EC Celular: 099354555



FIRMA DEL CONTRIBUYENTE

SERVICIO DE RENTAS INTERNAS

Usuario: JEPP011007

Lugar de emisión: MANTA/AVENIDA 5, ENTRE Fecha y hora: 14/09/2012 16:17:24



ACCIÓN DE PERSONAL

Nº.
Fecha: 10-07-2012

Decreto Acuerdo Resolución

Nº. Fecha: 10-07-2012

Hecho

VERDESOTO MOREIRA

GABRIELA MARILYN

130937768-5

APELLIDOS

NOMBRES

Nº DE CEDULA

EXPLICACIÓN:

EL DIRECTORIO DE "SI VIVIENDA-EP" EN SESIÓN DEL 9 DE JULIO DEL 2012, NOMBRÓ A USTED SUBGERENTE DE LA EMPRESA. SU NOMBRAMIENTO RIGE A PARTIR DE JULIO 2 DEL 2012.

Ingreso	<input checked="" type="checkbox"/>	Remoción	<input type="checkbox"/>
Ascenso	<input type="checkbox"/>	Subrogación	<input type="checkbox"/>
Traslado	<input type="checkbox"/>	Renuncia	<input type="checkbox"/>
Vacaciones	<input type="checkbox"/>	Destitución	<input type="checkbox"/>
Sanción Disciplinaria	<input type="checkbox"/>	Encargo Administrativo	<input type="checkbox"/>
Comisión de Servicio	<input type="checkbox"/>	Otros	<input type="checkbox"/>

SITUACIÓN ACTUAL

SITUACIÓN PROPUESTA

Dependencia	SI VIVIENDA-EP	Dependencia	_____
Dirección	_____	Dirección	_____
Departamento	_____	Departamento	_____
Puesto	SUBGERENTE	Puesto	_____
Lugar de Trabajo	MANTA	Lugar de Trabajo	_____
Sueldo Unificado	US.\$ 2.800.00	Sueldo Unificado	_____
Partida Presupuestaria	110-51-01.05.001	Partida Presupuestaria	_____


SI VIVIENDA-EP
 Empresa Municipal de Vivienda - Manta
[Signature]
AUTORIDAD NOMINADORA

UNIDAD DE ADMINISTRACIÓN DE TALENTO HUMANO

Nº de Registro: _____

Fecha: *Septiembre 10, 2012*



[Signature]
F. RESPONSABLE

CIUDADANÍA 13093#723-5
 VERONICA MONTA CAROLINA MARILEY
 MONTA MONTA WALTER
 08 OCTUBRE 1977
 006 TELLO 0061 7
 MONTA MONTA
 MONTA 1977




INTERIOR LEONARDO LEONARDO VELAZ GOLAIZA
 SUPERIOR ENG ADM/IMP/NEGOCIOS
 VERONICA RENNE TERRELLA
 MONTA MONTA WALTER
 MONTA MONTA WALTER
 MONTA MONTA WALTER

pas 4236 776



REPÚBLICA DEL ECUADOR
 MINISTERIO DE INTERIORES
 Registro y Control de Migración
 1000000 5 007 0000
 VERONICA MONTA CAROLINA MARILEY
 MONTA MONTA WALTER
 MONTA MONTA WALTER
 MONTA MONTA WALTER
 DELEGACION PROVINCIAL DE MANABI - COTACCI
 2841532 1000000 2 000001

2841532



Conforme a la solicitud Número: 95952, certifico hasta el día de hoy la Ficha Registral Número 35112:

INFORMACIÓN REGISTRAL

Fecha de Apertura: *viernes, 15 de junio de 2012*
 Parroquia: Tarqui
 Tipo de Predio: Urbano
 Cód.Catastral/Rol/Ident.Predial: 3-27-39-26-000

LINDEROS REGISTRALES:

Lote 26 de la manzana 02 con las siguientes medidas y linderos: Lote 26: Área total: 91,00 m2.
 Frente: 7,00 - herradura 2 Posterior: 7,00 - Lote 37 Lateral derecho: 13,00 - Lote 25 Lateral izquierdo: 13,00 - Lote 27 SOLVENCIA; EL LOTE DESCRITO SE ENCUENTRA LIBRE

D E G R A V A M E N

RESUMEN DE MOVIMIENTOS REGISTRALES:

Libro	Acto	Número y fecha de inscripción		Folio Inicial
Compra Venta	Transferencia de Dominio	1.221	10/05/2012	23.216
Planos	Planos	22	24/05/2012	377
Planos	Aprobación	27	08/06/2012	443

MOVIMIENTOS REGISTRALES:

REGISTRO DE COMPRA VENTA

1 / 1 Transferencia de Dominio

Inscrito el : *jueves, 10 de mayo de 2012*
 Tomo: 1 Folio Inicial: 23.216 - Folio Final: 23.246
 Número de Inscripción: 1.221 Número de Repertorio: 2.618
 Oficina donde se guarda el original: Notaría Tercera
 Nombre del Cantón: Manta
 Fecha de Otorgamiento/Providencia: *viernes, 04 de mayo de 2012*
 Escritura/Juicio/Resolución:
 Fecha de Resolución:

a.- Observaciones:

Transferencia de Dominio. El Gobierno Autonomo Descentralizado Municipal del Canton Manta dando cumplimiento a la resolucio de fecha 20 de Mayo del 2.012 procede a transferir a la Empresa Municipal de Vivienda y desarrollo Urbano SI VIVIENDA -EP, los siguientes lotes que son parte del area expropiada de 1.747.610.71m2 ubicados en las Inmediaciones de la Urbanizacion Los Senderos de la parroquia Eloy Alfaro del canton Manta. LOTE N. 1.- con una superficie de 182.559,86m2 LOTE N. 2.- con un area de 176,609,99m2 LOTE N.- 3 con un area de 81.567,63m2 LOTE N.- 4 con un area de 1,177.302,82m2

b.- Apellidos, Nombres y Domicilio de las Partes:

Calidad	Cédula o R.U.C.	Nombre y/o Razón Social	Estado Civil	Domicilio
Comprador	80-0000000060249	Empresa Municipal de Vivienda y Desarrollo		Manta
Vendedor	80-0000000050594	Gobierno Autonomo Descentralizado Municipi		Manta



2 / 2 Planos

Inscrito el : jueves, 24 de mayo de 2012
Tomo: 1 Folio Inicial: 377 - Folio Final: 394
Número de Inscripción: 22 Número de Repertorio: 2.942
Oficina donde se guarda el original: Notaría Tercera
Nombre del Cantón: Manta
Fecha de Otorgamiento/Providencia: jueves, 24 de mayo de 2012
Escritura/Juicio/Resolución:
Fecha de Resolución:



a.- Observaciones:
PLANOS DEL PLAN HABITACIONAL SI MI CASA PRIMERA ETAPA

b.- Apellidos, Nombres y Domicilio de las Partes:
Calidad Cédula o R.U.C. Nombre y/o Razón Social Estado Civil Domicilio
Propietario 80-000000057698 Empresa Municipal de Vivienda y Desarrollo Manta

c.- Esta inscripción se refiere a la(s) que consta(n) en:
Libro: No.Inscripción: Fec. Inscripción: Folio Inicial: Folio final:
Compra Venta 1221 10-may-2012 23216 23246

3 / 2 Aprobación

Inscrito el : viernes, 08 de junio de 2012
Tomo: 1 Folio Inicial: 443 - Folio Final: 518
Número de Inscripción: 27 Número de Repertorio: 3.275
Oficina donde se guarda el original: Notaría Tercera
Nombre del Cantón: Manta
Fecha de Otorgamiento/Providencia: viernes, 08 de junio de 2012
Escritura/Juicio/Resolución:
Fecha de Resolución:

a.- Observaciones:
ADENDUN DEL PROYECTO HABITACIONAL SI MI CASA PRIMERA ETAPA

b.- Apellidos, Nombres y Domicilio de las Partes:
Calidad Cédula o R.U.C. Nombre y/o Razón Social Estado Civil Domicilio
Propietario 80-000000060249 Empresa Municipal de Vivienda y Desarrollo Manta

c.- Esta inscripción se refiere a la(s) que consta(n) en:
Libro: No.Inscripción: Fec. Inscripción: Folio Inicial: Folio final:
Planos 22 24-may-2012 377 394

TOTAL DE MOVIMIENTOS CERTIFICADOS:

Libro	Número de Inscripciones	Libro	Número de Inscripciones
Planos	2		
Compra Venta	1		

Los movimientos Registrales que constan en esta Ficha son los únicos que se refieren al predio que se certifica.

Cualquier enmendadura, alteración o modificación al texto de este certificado lo invalida.

Emitido a las: 14:40:58 del miércoles, 18 de julio de 2012

A petición de: Arq. Jose Susa Talenti

Elaborado por: Mayra Dolores Saltos Mendoza
131013711-0



VALOR TOTAL PAGADO POR EL CERTIFICADO: \$ 7

Validez del Certificado 30 días, Excepto que se diera un traspaso de dominio o se emitiera un gravamen.




Abg. Jaime E. Delgado Intriago
Firma del Registrador

El interesado debe comunicar cualquier error en este Documento al Registrador de la Propiedad.

Certificación impresa por: Mayra

Ficha Registral: 35112

Página: 2 de 2



GOBIERNO AUTÓNOMO DESCENTRALIZADO MUNICIPAL
DEL CANTÓN MANTA

DIRECCIÓN DE AVALUOS, CATASTRO Y REGISTROS

(Venta y de)

ESPECIE VALORADA

USD: 1,00

No. Certificación: 853

-M- 0000353

CERTIFICADO DE AVALÚO

No. Electrónico: 4152

Fecha: 31 de mayo de 2012

El suscrito Director de Avalúos, Catastros y Registros Certifica: Que revisando el Catastro de Predios en vigencia, en el archivo existente se constató que:

El Predio de la Clave: 3-27-39-26-000

Ubicado en: PROGAMA HABITACIONAL SI MI CASA MZ-02 LOTE 26

Área total del predio según escritura:

Área Total de Predio: 91,00 M2

Pertenece a:

Documento Identidad	Propietario
1360065170001	"SI VIVIENDA EP" EMPRESA MUNICIPAL DE VIVIENDA Y DESARROLLO URBANO

CUYO AVALÚO VIGENTE EN DÓLARES ES DE:

TERRENO:	3789,30
CONSTRUCCION:	13210,70
	17000,00

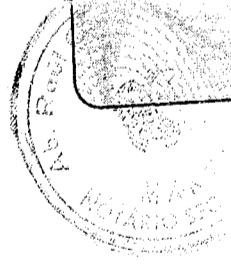
Son: DIECISIETE MIL DOLARES

Este documento no constituye reconocimiento, fraccionamiento u otorgamiento de la titularidad del predio; solo expresa el valor del suelo actual de acuerdo al sector aprobado mediante Ordenanza por el Concejo Cantonal de Manta en Diciembre 29 de 2011, para el Bienio 2012-2013.

[Firma]
Arg. Daniel Ferrín S.

Director de Avalúos, Catastros y Registros

Impreso por: MARIS REYES 31/05/2012 17:03:17





GOBIERNO AUTÓNOMO DESCENTRALIZADO
MUNICIPAL DEL CANTÓN MANTA
DIRECCION DE PLANEAMIENTO URBANO


AUTORIZACION

Mz. 02. Lote 26

La Dirección de Planeamiento Urbano Autoriza a *EMPRESA MUNICIPAL DE VIVIENDA Y DESARROLLO URBANO "SI VIVIENDA-EP"*, del Programa Habitacional "Si mi Casa", para que celebren escritura de COMPRA VENTA del lote 26 de la manzana 02, con clave catastral # 3-27-39-26-000, y las siguientes medidas y linderos:

Lote 26: área total 91,00m²
Frente: 7,00 – herradura 2
Posterior: 7,00 – lote 37
Lateral derecho: 13,00 – lote 25
Lateral Izquierdo: 13,00 – lote 27

Manta, 20 de Julio de 2012


Arq. Janeth Cedeño Villavicencio



DIRECTORA DE PLANEAMIENTO URBANO

El presente documento se emite de acuerdo a la documentación requerida para el trámite y a inspección en el lugar que indica de buena fe el solicitante; por lo cual salvamos error u omisión, eximiendo de responsabilidad al certificante, si se comprobare que se han presentado datos falsos o representaciones gráficas erróneas, en las solicitudes correspondientes.



Valor \$ 1.200

(Herradura y No. 25)

CERTIFICACIÓN

009991103

No. 2196

La Dirección de Planeamiento Urbano certifica que la Propiedad de la **EMPRESA MUNICIPAL DE VIVIENDA Y DESARROLLO URBANO "SI VIVIENDA-EP"** DEL PROGRAMA HABITACIONAL "SI MI CASA", con clave Catastral 3272926000, ubicado en la manzana 2 lote 26 de la Urbanización Si Vivienda, parroquia Tarqui Cantón Manta, dicha propiedad se encuentra dentro de su respectiva Línea de Fábrica y no esta afectado por el Plan Regulador ni Proyecto alguno, con las siguientes medidas y linderos.

Frente: 7m. Herradura 2-Calle

Atrás: 7m. Lote 37

Costado derecho: 13m. Lote 25

Costado izquierdo: 13m. Lote 27

Área total: 91m²


Manta, 11 de septiembre del 2012.

SR. RAINIERO LOOR

DIRECCION DE PLANEAMIENTO URBANO.

AREA DE CONTROL URBANO

El presente documento se emite de acuerdo a la documentación requerida para el trámite y a inspección en el lugar que indica de buena fe el solicitante; por lo cual salvamos error u omisión, eximiendo de responsabilidad al certificante, si se comprobare que se han presentado datos falsos o representaciones gráficas erróneas, en las solicitudes correspondientes.





Valor \$ 1,00 Dólar

Nº 077589


1	LA TESORERÍA DEL GOBIERNO AUTÓNOMO
2	DESCENTRALIZADO MUNICIPAL DEL CANTÓN MANTA
3	A petición Verbal de parte interesada, CERTIFICA: Que revisado
4	el archivo de la Tesorería Municipal que corre a mi cargo, no
5	se ha encontrado ningún Título de Crédito pendiente
6	de pago por concepto de Impuestos o gravámenes a cargo de
7	EMPRESA MUNICIPAL DE VIVIENDA Y DESARROLLO URBANO Por consiguiente se establece
8	"SI VIVIENDA EP" que no deudor de esta Municipalidad
9	Manta, 20 junio de 201 12
10	VALIDA PARA LA CLAVE
11	3273926000 PROGAMA HABITACIONAL SI
12	MI CASA MZ-02 LOTE 26
13	Manta, veinte de junio del dos mil doce
14	
15	
16	GOBIERNO AUTÓNOMO DESCENTRALIZADO MUNICIPAL DEL CANTÓN MANTA
17	<i>Ing. Pablo Macías García</i> TESORERO MUNICIPAL
18	
19	
20	
21	
22	
23	
24	
25	
26	
27	
28	





GOBIERNO AUTÓNOMO DESCENTRALIZADO MUNICIPAL
DEL CANTÓN MANTA

Hecho y certificado



-G- 9990827

LA DIRECCIÓN FINANCIERA DEL GOBIERNO AUTÓNOMO DESCENTRALIZADO
MUNICIPAL DEL CANTÓN MANTA

A petición verbal interesada, CERTIFICA: Que revisando el Catastro de Predios _____
en vigencia, se encuentra registrada una propiedad que consiste en _____ URBANO
perteneiente a _____ SOLAR Y CONSTRUCCION
ubicada _____ "SI VIVIENDA EP" EMPRESA MUNICIPAL DE VIVIENDA Y DESARROLLO URBANO
cuyo _____ PROGRAMA HABITACIONAL SI MI CASA MZ-02 LOTE 26
de _____ AVALÚO COMERCIAL PTE. COMPRAVENTA asciende a la cantidad
de _____ \$17000.00 DIESCISIETE MIL 00/100 DOLARES

CERTIFICADO OTORGADO PARA TRAMITE DE COMPRAVENTA. NO CAUSA IMPUESTO A LAS ALCABALAS SEGÚN COOTAD ART. 534 Literal b, NI UTILIDADES SEGÚN ART. 35 DEL CODIGO TRIBUTARIO.

29 JUNIO 2012


Manta, de 1-1 20

[Firma manuscrita]

Director Financiero Municipal




REPÚBLICA DEL ECUADOR
 CIUDADANÍA 131229002 - 4
 BUSTE ANCHUNDIA ANDRÉS EDUARDO
 MANABI/TOSAGUA/TOSAGUA
 30 NOVIEMBRE 1984
 003- 0226 08763 M
 MANABI/TOSAGUA
 TOSAGUA 1984



Andrés Buste A.

ECUATORIENDA ***** V4443V4443
 SOLTERO
 PRIMARIA PARADERO
 EDUARDO RAMON EUSTE ZAMBRANO
 DORILA SEBASTIANA ANCHUNDIA MACAY
 MANTA 22/02/2007
 22/02/2019
 0623806




REPÚBLICA DEL ECUADOR
 CONSEJO NACIONAL ELECTORAL
 CERTIFICADO DE VOTACIÓN
 REFERENDUM Y CONSULTA POPULAR 07/05/2011

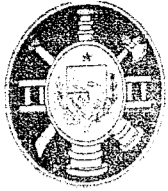
073-0005 NÚMERO
 1312290024 CÉDULA

BUSTE ANCHUNDIA ANDRÉS EDUARDO

MANABI TOSAGUA
 PROVINCIA TOSAGUA CANTÓN
 PARROQUIA ZONA



F. PRESIDENTA (E) DE LA JUNTA



CUERPO DE BOMBEROS DE MANTA

Emergencias Teléfono:

102

RUC: 1360020070001

Dirección: Avenida 11
entre Calles 11 y 12
Teléfono: 2621777 - 2611747
Manta - Manabí

venta y compra
COMPROBANTE DE PAGO

Nº 216545

CERTIFICADO DE SOLVENCIA

DATOS DEL CONTRIBUYENTE

CI/RUC: 1360065170
NOMBRES: SI VIVIENDA EP EMPRESA MUNICIPAL DE VIVIENDA Y DESARROLLO URBANO
RAZÓN SOCIAL:
DIRECCIÓN: PROGRAMA HABITACIONAL SI MI CASA MZ-02 LOTE 26

DATOS DEL PREDIO

CLAVE CATASTRAL:
DIRECCIÓN PREDIO:
MZ-02 LOTE 26

REGISTRO DE PAGO

Nº PAGO: 215911
CAJA: MARGARITA ANCHUNDIA L
FECHA DE PAGO: 29/06/2012 12:28:20

ÁREA DE SELLO



DESCRIPCIÓN

VALOR

VALOR

3.00


TOTAL A PAGAR

3.00

VALIDO HASTA: Jueves, 27 de Septiembre de 2012
CERTIFICADO DE SOLVENCIA

ORIGINAL CLIENTE

ESTE COMPROBANTE NO TENDRA VALIDEZ SIN EL REGISTRO DE PAGO



PIÙ IN BIANCO

PIÙ IN BIANCO

(Minuta y sus)


contrato las disposiciones contenidas en Ley de Seguridad Social, Ley del Banco del IESS, Manuales, Reglamentos y demás normativa interna vigente del BIESS. Usted, señor Notario, se servirá agregar las demás cláusulas necesarias para la validez de este Instrumento. (Firmado) Abogada Alexandra Zambrano Loor, matrícula número mil quinientos noventa y nueve del Colegio de Abogados de Manabí.- Hasta aquí la minuta que los otorgantes la ratifican, la misma que junto a sus documentos anexos y habilitantes queda elevada a Escritura Pública con todo el valor legal. Se cumplieron los preceptos legales de acuerdo con la Ley. Y, leída esta Escritura a los otorgantes por mi el Notario, en alta y clara voz de principio a fin; aquellos se ratifican en todo su contenido y firman, junto conmigo el Notario, en unidad de acto. Doy Fe.-



Econ. MARIA MARICELA PACHECO ZAMBRANO
C.C 171976532-1
Apoderada Especial del BIESS



GABRIELA MARILYN VERDESOTO MOREIRA
C.C/130937768-5
REPRESENTANTE LEGAL SIVIENDA-EP




ABG. RAUL GONZALEZ MELGAR
NOTARIO SEGUNDO ENCARGADO
MANTA

Andrés Buste CA.
ANDRES EDUARDO BUSTE ANCHUNDIA
C.C.131229002-4

[Signature]
NOTARIO ENCARGADO.-

SE OTORGO ANTE MI Y EN FE DE ELLO CONFIERO ESTA PRIMERA COPIA QUE SELLO Y FIRMO EN LA CIUDAD DE MANTA EN LA MISMA FECHA DE SU OTORGAMIENTO. EL NOTARIO -




[Signature]
Abg. Raúl González Melgar
NOTARIO SEGUNDO ENCARGADO
DE MANTA

ABG. RAUL GONZALEZ MELGAR
NOTARIO SEGUNDO ENCARGADO
MANTA

\$/16.000

Dirección de
Avaluos Catastro
y Registros



FORMULARIO DE RECLAMO

No. 00000001

Cedula	
Clave Catastral	3273926
Nombre:	
Rubros:	
Impuesto Principal	
Solar no Edificado	
Contribucion Mejoras	
Tasa de Seguridad	

Reclamo:

Firma del Usuario


Elaborado Por:

Informe Inspector: *CONFIRMADO OTRO CON EL VALOR*
\$/16.000

Firma del Inspector

Informe de aprobacion:

Firma del Director de Avaluos y Catastro



**GOBIERNO AUTÓNOMO DESCENTRALIZADO
MUNICIPAL DEL CANTÓN MANTA
DIRECCION DE PLANEAMIENTO URBANO**

AUTORIZACION

Mz. 02. Lote 26

La Dirección de Planeamiento Urbano autoriza a *EMPRESA MUNICIPAL DE VIVIENDA Y DESARROLLO URBANO "SI VIVIENDA-EP"*, para que celebren escritura de **PARTICION del lote 26 de la manzana 02**, con clave catastral # 3-27-39-26-000, y las siguientes medidas y linderos:

Lote 26: área total 91,00m²
Frente: 7,00 – herradura 2
Posterior: 7,00 – lote 37
Lateral derecho: 13,00 – lote 25
Lateral Izquierdo: 13,00 – lote 27

Manta, 28 de Mayo de 2012

Arq. Janeth Cedeño Villavicencio

DIRECTORA DE PLANEAMIENTO URBANO

El presente documento se emite de acuerdo a la documentación requerida para el trámite y a inspección en el lugar que indica de buena fe el solicitante; por lo cual salvamos error u omisión, eximiendo de responsabilidad al certificante, si se comprobare que se han presentado datos falsos o representaciones gráficas erróneas, en las solicitudes correspondientes.