

DIRECCIÓN REGISTRO DE LA PROPIEDAD - MANTA

Mall del Pacífico, Avenida Malecón y Calle 20
Telf.052624758
www.registropmanta.gob.ec

Razón de Inscripción

Periodo: 2022

Número de Incripción: 34

Número de Repertorio: 70

DIRECCIÓN REGISTRO DE LA PROPIEDAD - MANTA, certifica que en esta fecha se inscribió(eron)el (los) siguientes(s) acto(s):

1.- Con fecha cuatro de Enero del dos mil veintidos se encuentra legalmente inscrito el acto o contrato de ADJUDICACION - PROHIBICION DE ENAJENAR, en el Registro de COMPRA VENTA con el número de inscripción 34 celebrado entre:

Nro.Cédula	Nombres y Apellidos	Papel que desempeña
1360000980001	GOBIERNO AUTONOMO DESCENTRALIZADO MUNICIPAL DEL CANTON MANTA	ADJUDICADOR
1309378253	YOZA MERA SANTA CECILIA	ADJUDICATARIO

Que se refiere al (lo) siguiente(s) bien(es)

Tipo Bien	Código Catastral	Número Ficha	Acto
LOTE DE TERRENO	3274216000	35337	ADJUDICACION - PROHIBICION DE ENAJENAR

Libro: COMPRA VENTA

Acto: ADJUDICACION - PROHIBICION DE ENAJENAR

Fecha inscripción: martes, 04 enero 2022

Fecha generación: martes, 04 enero 2022



Firmado electrónicamente por:
**GEORGE BETHSABE
MOREIRA MENDOZA**

GEORGE BETHSABE MOREIRA MENDOZA
Registrador de la Propiedad

Código Seguro de Verificación (CVS)



MEMORANDO
MTA-DPSI-MEM-271220211725

PARA: Moreira Mendoza George Bethsabe
REGISTRADOR DE LA PROPIEDAD

FECHA: Manta, 27 de diciembre del 2021

ASUNTO: CERTIFICADO DE LEGALIZACIÓN

Ab. Iliana Gutiérrez Toromoreno, Procuradora Síndica del Gobierno Autónomo Descentralizado Municipal del Cantón Manta, de conformidad a la Resolución Ejecutiva No. MTA-2020-ALC-146, dictada por el Señor Alcalde con fecha 04 de septiembre de 2020, quien suscribe es competente para comparecer y solicitar lo siguiente:

PETICIÓN:

Por petición de la Unidad de Legalización de Tierras:

La inscripción de la presente escritura, solicitando la exoneración de inscripción de la escritura celebrada en la Notaría Pública **SEGUNDA** del Cantón Manta, celebrada con fecha **15 DE NOVIEMBRE DEL 2021 ADJUDICACIÓN**, que hace el **GOBIERNO AUTÓNOMO DESCENTRALIZADO MUNICIPAL DEL CANTÓN MANTA**, a favor de **YOZA MERA SANTA CECILIA**, conforme a la **ORDENANZA GADMC-MANTA No 030, QUE REGULA LA LEGALIZACIÓN DE TIERRAS QUE CARECEN DE TÍTULO INSCRITO EN LA ZONA URBANA DEL CANTÓN MANTA**, la misma que en su artículo 12.- **EXONERACIÓN DE RUBROS DE LA LEGALIZACIÓN**, la misma que copiada textualmente dice así " para la inscripción en el Registro de la Propiedad del título de dominio del adjudicatario, se utilizara la tabla de aranceles del registro de la Propiedad, en lo que se refiere a Compraventas de Bienes Mostrencos y/o Municipales el mismo que se encuentra exento de pago"; conforme consta en la, segunda reforma a la disposición transitoria quinta de la ordenanza sustitutiva que regula la administración y funcionamiento del registro de la propiedad del cantón Manta, que dentro de la tabla de aranceles existe un pago exento por concepto de Compraventas de Bienes mostrencos y/o Municipales.

Atentamente,

Documento firmado electrónicamente

ILIANA JAZMIN GUTIERREZ TOROMORENO
PROCURADORA SÍNDICA

Copia

Jacqueline Elizabeth Delgado Chavez
ANALISTA DE TRAMIFÁCIL



Factura: 003-004-000027495



20211308003P01941

NOTARIO(A) ALEX ARTURO CEVALLOS CHICA
 NOTARÍA TERCERA DEL CANTON MANTA
 EXTRACTO



Escritura N°:	20211308003P01941						
ACTO O CONTRATO:							
TRANSFERENCIA DE DOMINIO EN LAS QUE INTERVENGAN, LAS MUNICIPALIDADES CON PERSONAS NATURALES EN ADJUDICACIONES Y DONACIONES DE TIERRAS							
FECHA DE OTORGAMIENTO:	15 DE NOVIEMBRE DEL 2021, (13:09)						
OTORGANTES							
OTORGADO POR							
Persona	Nombres/Razón social	Tipo interviniente	Documento de identidad	No. Identificación	Nacionalidad	Calidad	Persona que le representa
Juridica	GOBIERNO AUTÓNOMO DESCENTRALIZADO MUNICIPAL DEL CANTON MANTA	REPRESENTADO POR	RUC	1360000980001	ECUATORIANA	ADJUDICANTE	AGUSTIN ANIBAL INTRIAGO QUIJANO
A FAVOR DE							
Persona	Nombres/Razón social	Tipo interviniente	Documento de identidad	No. Identificación	Nacionalidad	Calidad	Persona que representa
Natural	YOZA MERA SANTA CECILIA	POR SUS PROPIOS DERECHOS	CÉDULA	1309378253	ECUATORIANA	ADJUDICATARIO (A)	
UBICACIÓN							
Provincia		Cantón			Parroquia		
MANABI		MANTA			MANTA		
DESCRIPCIÓN DOCUMENTO:							
OBJETO/OBSERVACIONES:							
CUANTÍA DEL ACTO O CONTRATO:	2.00						

CERTIFICACIÓN DE DOCUMENTOS MATERIALIZADOS DESDE PÁGINA WEB O DE CUALQUIER SOPORTE ELECTRÓNICO QUE SE INCORPORA A LA ESCRITURA PÚBLICA	
ESCRITURA N°:	20211308003P01941
FECHA DE OTORGAMIENTO:	15 DE NOVIEMBRE DEL 2021, (13:09)
PÁGINA WEB Y/O SOPORTE ELECTRÓNICO 1:	
PÁGINA WEB Y/O SOPORTE ELECTRÓNICO 2:	
PÁGINA WEB Y/O SOPORTE ELECTRÓNICO 3:	
OBSERVACIÓN:	


NOTARIO(A) ALEX ARTURO CEVALLOS CHICA
NOTARÍA TERCERA DEL CANTÓN MANTA



NOTARIA PÚBLICA TERCERA DEL CANTÓN MANTA
ABOGADO ALEX ARTURO CEVALLOS CHICA



2021	13	08	03	P01941
------	----	----	----	--------

ADJUDICACIÓN QUE OTORGA
GOBIERNO AUTONOMO DESCENTRALIZADO
MUNICIPAL DEL CANTÓN MANTA

A FAVOR DE LA SEÑORA:

YOZA MERA SANTA CECILIA

CUANTIA: USD 2,28 Y AVALUO: \$15.452,15

DI: 2 COPIAS

D/B

En la ciudad de San Pablo de Manta, cabecera del cantón Manta, Provincia de Manabí, República del Ecuador, hoy día quince (15) de noviembre del año dos mil veintiuno (2021), ante mi **ABOGADO ALEX ARTURO CEVALLOS CHICA, NOTARIO PÚBLICO TERCERO DEL CANTÓN MANTA**, comparecen y declaran por una parte **UNO.-** El señor **Abg. AGUSTÍN INTRIAGO QUIJANO**, de estado civil divorciado, portador de la cédula de ciudadanía número uno, tres, cero, seis, tres, dos, cinco, cero, uno, guion, ocho (130632501-8), por los derechos que representa en calidad de Alcalde del Cantón Manta, tal como lo justifica

Ab. Alex Arturo Cevallos Chica
NOTARIO PÚBLICO TERCERO
DEL CANTÓN MANTA

con los documentos que se agregará a la matriz de este instrumento como documentos habilitantes; y, DOS.-La señora **YOZA MERA SANTA CECILIA** de estado civil casada con el señor: Tyron Valentín Lucas Moran, ecuatoriana, portadora de la cédula de ciudadanía No. 130937825-3 y domiciliada en esta ciudad de Manta, para efectos de notificación la adjudicataria señala su número telefónico: 0982622068, dirección: Si mi casa primera etapa lote #16 Manz.05, del cantón Manta. Bien instruidos por mí el Notario sobre el objeto y resultados de esta escritura pública a la que proceden de una manera libre y voluntaria.- Los comparecientes declaran ser de nacionalidad ecuatoriana, mayores de edad; legalmente capaces para contratar y obligarse a quienes de conocerlos doy fe, en virtud de haberme exhibido sus documentos de identificación, los cuales mediante su autorización han sido verificado en el Sistema Nacional de Identificación Ciudadana del Registro Civil; y, me piden que eleve a escritura pública el contenido de la minuta que me entregan cuyo tenor literal y que transcribo es el siguiente.- **SEÑOR NOTARIO:** En el Registro de Escritura Públicas a su cargo, sírvase insertar una que contenga la ADJUDICACIÓN DE UN LOTE DE TERRENO DEL PROYECTO HABITACIONAL SI MI CASA - CANTÓN MANTA, al tenor de las siguientes cláusulas: **PRIMERA: INTERVINIENTES.** -Intervienen en el otorgamiento celebración y suscripción del presente instrumento, por una parte, el Gobierno Autónomo Descentralizado Municipal del Cantón Manta, representado por el Ab. Agustín Intriago Quijano en su calidad de ALCALDE DEL CANTON MANTA, con Registro Único del Contribuyente No. 1360000980001, a quien en



adelante se le denominara "EL ADJUDICADOR", y por otra parte la señora **YOZA MERA SANTA CECILIA** de estado civil casada, ecuatoriana, portadora de la cédula de ciudadanía No. 130937825-3 y domiciliada en esta ciudad de Manta, a quien en adelante se le denominará "LA ADJUDICATARIO. **SEGUNDA: ANTECEDENTES.** - 1. Que, mediante escritura pública de Transferencia de Dominio celebrada en la Notaría Tercera del cantón Manta el 04 de mayo de 2021 e inscrita en el Registro de la Propiedad del cantón Manta el 10 de mayo de 2012, el Gobierno Autónomo Descentralizado Municipal del Cantón Manta dando cumplimiento a la Resolución de fecha 20 de mayo de 2010 procede a transferir a la Empresa Municipal de Vivienda y Desarrollo Urbano SI VIVIENDA - EP, los siguientes lotes que son parte del área expropiada de 1.747.610.71m² ubicados en las Inmediaciones de la Urbanización Los Senderos de la parroquia Eloy Alfaro del cantón Manta. LOTE N. 1. - con una superficie de 182.559,86m². LOTE N. 2. - con un área de 176,609,99m². LOTE N. 3. - con un área de 81.567,63m². LOTE N. 4. - con un área de 1,177.302,82m². 2. Que, mediante escritura pública celebrada en la Notaría Tercera del cantón Manta el 24 de mayo de 2012 e inscrita en el Registro de la Propiedad del cantón Manta en la misma fecha 24 de mayo de 2012, la Empresa Municipal de Vivienda y Desarrollo Urbano SI VIVIENDA -EP registra los planos del Plan Habitacional SI MI CASA PRIMERA ETAPA. 3. Que, mediante escritura pública celebrada en la Notaría Tercera del cantón Manta el 08 de junio de 2012 e inscrita en el Registro de la Propiedad del cantón Manta en la misma fecha 08 de junio

Ab. Alex Arturo Cevallos Chica
NOTARIO PÚBLICO TERCERO
DEL CANTÓN MANTA

de 2012, la Empresa Municipal de Vivienda y Desarrollo Urbano SI VIVIENDA -EP registra un Adendum del Proyecto Habitacional SI MI CASA PRIMERA ETAPA, con un área de 268.513,73m² desglosado del Lote 1 de la escritura inscrita el 10 de mayo de 2012 en un área de 182.559,86m² y de acuerdo al proceso de expropiación declarado de utilidad pública por el Concejo en pleno el 20 de mayo del 2010 más el área de 85.935,87m². 4. Que, mediante escritura pública celebrada en la Notaría Primera del cantón Manta el 17 de junio de 2021 e inscrita en el Registro de la Propiedad del cantón Manta el 22 de junio de 2021, se protocoliza la de Resolución de Reversión No. 002- PRESSVEP-2021 en la que la Empresa Municipal de Vivienda y Desarrollo Urbano SI VIVIENDA -EP decide autorizar la enajenación a través de la reversión de 197 lotes de terreno a favor del Gobierno Autónomo Descentralizado Municipal del Cantón Manta con fines de legalización pertenecientes al programa SI MI CASA donde se implantaron 425 soluciones habitacionales, los mismos que se encuentran ocupados por los beneficiarios. 5. Que, el Certificado emitido por la Dirección Municipal Registro de la Propiedad de Manta, certifica que no hay constancia que, a nombre de YOZA MERA SANTA CECILIA, sea dueña de propiedad alguna inscrita dentro de esta jurisdicción cantonal. 6. Que, mediante Informe Socio-económico suscrito por la Trabajadora Social de la Empresa Pública SI VIVIENDA -EP, se determinó de acuerdo a las observaciones, que de acuerdo a la visita realizada en casa de la señora YOZA MERA SANTA CECILIA, “... DE ACUERDO A LA VISITA REALIZADA A LA CASA DE LA SEÑORA YOZA



MERA SANTA CECILIA SE CONSTATÓ QUE SU FAMILIA ESTÁ INTEGRADA POR 7 MIEMBROS, EN LA QUE SOLO GENERA INGRESOS EL ESPOSO DELA SRA. YOZA MERA SANTA CECILIA POR UN VALOR DE\$380,00 MENSUALES, ADEMÁS EN CASA TAMBIÉN HABITA UN HERMANO DE LA SRA. YOZA QUE PADECE DE EPILEPSIA, QUIEN COBRA EL BONO DE DESARROLLO HUMANO LOS MISMOS QUE LE SIRVEN PARA SU MEDICACIÓN ANTICONVULSIVA. De acuerdo al diagnóstico social, SEGÚN INFORMACIÓN OTORGADO POR LA SRA. YOZA MERA SANTA CECILIA SE PUEDO CONOCER LA SITUACIÓN ECONÓMICA ES BAJA, QUIEN GENERA LOS INGRESOS ES SOLO EL ESPOSO, LOS MISMOS QUE SIRVEN PARA SOLVENTAR EN ALGO LOS GASTOS DE LA VIVIENDA EN GENERAL


Conclusión y Recomendación. - SE RECOMIENDA QUE SE BUSQUE MECANISMOS NECESARIOS QUE PERMITAN ACCEDER A LA ESCRITURA DE SU VIVIENDA EN LA QUE HABITAN Y QUE LE FUE ENTREGADA POR SER DAMNIFICADAS DEL TERREMOTO DEL 16 DE ABRIL DEL 2016 ...” 7.

Que, la Dirección de Avalúos, Catastro y Permisos Municipales, emite certificación del Avalúo del terreno que se encuentra ubicado en PROG. HAB. SI MI CASA MZ 5 LOTE 16, cuya clave catastral es 3-27-42-16-000, con el avalúo total de QUINCE MIL CUATROCIENTOS CINCUENTA Y DOS CON /100 (\$ 15.452,15) DOLARES DE LOS ESTADOS UNIDOS DE NORTE AMERICA. **TERCERA: ADJUDICACIÓN.** - Con los antecedentes antes expuestos y en base al Certificado

Ab. Alex Arturo Cevallos Chica
NOTARIO PÚBLICO TERCERO

de Solvencia emitido sobre el bien inmueble con Ficha Registral No. 35337, el Gobierno Autónomo Descentralizado Municipal del Cantón Manta procede a adjudicar a la señora YOZA MERA SANTA CECILIA un lote de terreno, ubicado en la Urbanización del Plan Habitacional SI MI CASA PRIMERA ETAPA, signado como LOTE 16 de la MANZANA 05, dentro de las siguientes medidas y linderos: Por el FRENTE: 7,00m - Herradura 5; POSTERIOR: 7,00m - Lote 47; por el LATERAL DERECHO: 13,00m - Lote 15; por el LATERAL IZQUIERDO: 13,00m - Lote 17; Con un ÁREA TOTAL de 91,00m². **CUARTA: PROHIBICIÓN DE ENANJENAR.** - Se establece la Prohibición de Enajenar sobre el bien inmueble en mención por el lapso de DIEZ AÑOS contados a partir de la inscripción del Título de Dominio en el Registro de la Propiedad del cantón Manta, debiendo constar una cláusula en ese sentido. Por lo tanto, no se podrán realizar actos traslativos de dominio sobre el bien inmueble, cuyo gravamen solamente será extinguido. **QUINTA:** La cuantía de la presente asciende a la cantidad de DOS CON 28/100 DÓLARES DE LOS ESTADOS UNIDOS DE NORTEAMÉRICA (\$ 2,28) mismos que han sido cancelados en su totalidad mediante Comprobante de Pago # 001001/012836 de fecha 27 de agosto del 2021. **SEXTA. -GASTOS:** Los gastos que demanden la elaboración y suscripción de la presente escritura serán asumidos por LA ADJUDICATARIA. **SEPTIMA. - AUTORIZACIÓN PARA INSCRIBIR:** EL ADJUDICADOR autoriza a LA ADJUDICATARIA para que inscriba en el Registro

de la Propiedad la respectiva escritura. **OCTAVA. - LA DE ESTILO:** Usted señor Notario se servirá agregar a la Minuta las demás cláusulas de estilo para la plena validez de la misma. (Firmado) Abg. María Angélica Delgado Cedeño, con matrícula No. 13-2012-54 del Foro de Abogados. Hasta aquí la minuta para el otorgamiento de la presente escritura pública de ADJUDICACIÓN, se observaron todos y cada uno de los preceptos legales que el caso requiere; y, leída que les fue a los comparecientes íntegramente por mí el Notario en alta y clara voz, aquellos se afirman y ratifican en el total de su contenido, para constancia firman junto conmigo en unidad de acto, de todo lo cual doy fe.-



Abg. AGUSTÍN ANÍBAL INTRIAGO QUIJANO.
C.C.No.130632501-8
ALCALDE DEL G.A.D.M.



Cecilia de Lucas
SRA. SANTA CECILIA YOZA MERA
C.C. No.130937825-3



ABG. ALEX ARTURO CEVALLOS CHICA
NOTARIO TERCERO DEL CANTÓN MANTA

RAZON: se otorga ante mí y en fe de ello confiero este segundo testimonio que sello y firmo en la ciudad de Manta a la misma fecha de su otorgamiento



AB ALEX ARTURO CEVALLOS CHICA
NOTARIO PUBLICO TERCERO CANTON MANTA

ESPACIO EN BLANCO

Q

ESPACIO EN BLANCO

Q

ESPACIO EN BLANCO

Q



Desde 1890
al servicio
de la COMUNIDAD

Dir.: Avenida 11 entre calles 11 y 12 • Telfs.: 2621777 / 2611747 • R.U.C.: 1360020070001

E-mail: tesoreria@bomberosmanta.gob.ec • Manta • Manabí • Ecuador

CUERPO DE BOMBEROS DE MANTA

Fundado el 6 de Agosto de 1890

COMPROBANTE A CAJA

000021002

CONCEPTO - Certificado de Solvencia por Predio

Nº PAGO

39663

FECHA DE EMISION

2021/07/15 8:44

FECHA DE PAGO

15/07/2021 11:43:00a.m.

Nº TITULO DE CREDITO

598897

PERIODO

2021

CONTRIBUYENTE

GOBIERNO AUTONOMO DESCENTRALIZADO MUNICIPAL DE MANTA C.I.: 013600098001

CLAVE CATASTRAL

032742150000000000

UBICACION

Direccion: MANTA / PROGRAMA HABITACIONAL SI MI CASA MZ 5 LOTE 16 I

DETALLE

RUBROS DEL TITULO

ADICIONALES

DETALLE DEL PAGO

Certificado de Solvencia por Predio

\$ 0 (+)SUB-TOTAL (1)

0.00

(+)SUB-TOTAL (2)

\$ 0.00

(-) Descuento

\$ 0.00

(-) Abonos Tfuio

\$ 0.00

(+) Emision

0.00

(+) Interés

0.00

(+) Costos

0.00

SUBTOTAL I

0.00

0.00

FORMA DE PAGO: EFECTIVO

USD 0

MENENDEZ MERO ANA MANTIDE
SELLO Y FIRMA DE CAJERO

TITULO ORIGINAL



ESPACIO EN BLANCO

ESPACIO EN BLANCO

Ficha Registral-Bien Inmueble

35337

Certificado de Solvencia

Conforme a la Orden de Trabajo: WEB-21025511
Certifico hasta el día 2021-10-14:

INFORMACION REGISTRAL

Código Catastral/Identif.Predial: 3274216000

Tipo de Predio: LOTE DE TERRENO

Fecha de Apertura: viernes, 22 junio 2012

Parroquia: TARQUI

Información Municipal:

Dirección del Bien: PLAN HABITACIONAL SI MI CASA PRIMERA ETAPA

LINDEROS REGISTRALES: URBANIZACION DEL PLAN HABITACIONAL SI MI CASA PRIMERA ETAPA LOTE 16 DE LA MANZANA 05, AREA TOTAL: 91,00m2 con las siguientes medidas y linderos:

Frente: 7,00 - herradura 5,

Atras: 7,00 - lote 47- H4

Derecho: 13,00- lote 15,

Izquierdo: 13,00 - lote 17.

SOLVENCIA: EL PREDIO DESCRITO SE ENCUENTRA LIBRE DE GRAVAMEN

RESUMEN DE MOVIMIENTOS REGISTRALES:

Libro	Acto	Número y Fecha de Inscripción	Folio Inicial	Folio Final
COMPRA VENTA	TRANSFERENCIA DE DOMINIO	1221 jueves, 10 mayo 2012	23216	23246
PLANOS	PLANOS	22 jueves, 24 mayo 2012	377	394
PLANOS	APROBACION	27 viernes, 08 junio 2012	443	518
HIPOTECAS Y GRAVÁMENES	HIPOTECA ABIERTA	904 miércoles, 11 julio 2012	16419	17134
HIPOTECAS Y GRAVÁMENES	CESIÓN DE DERECHOS	519 Junes, 29 abril 2013	11855	11922
PLANOS	REDISEÑO	2 jueves, 23 enero 2020	11	98
HIPOTECAS Y GRAVÁMENES	CANCELACION PARCIAL DE HIPOTECA	312 martes, 30 junio 2020	7625	7699
COMPRA VENTA	RESOLUCIÓN DE REVERSIÓN	1285 martes, 22 junio 2021	0	0



MOVIMIENTOS REGISTRALES:

Registro de : COMPRA VENTA

[1 / 8] TRANSFERENCIA DE DOMINIO

Inscrito el: jueves, 10 mayo 2012

Nombre del Cantón: MANTA

Oficina donde se guarda el original: NOTARIA TERCERA

Cantón Notaría: MANTA

Fecha de Otorgamiento/Providencia: viernes, 04 mayo 2012

Fecha Resolución:

a.-Observaciones:

Transferencia de Dominio. El Gobierno Autónomo Descentralizado Municipal del Cantón Manta dando cumplimiento a la resolución de fecha 20 de Mayo del 2.010 procede a transferir a la Empresa Municipal de Vivienda y desarrollo Urbano SI VIVIENDA -EP, los siguientes lotes que son parte del área expropiada de 1.747.610.71m2 ubicados en las Inmediaciones de la Urbanización Los Senderos de la Parroquia Eloy Alfaro del cantón Manta. LOTE N. 1.- con una superficie de 182.559,86m2 LOTE N. 2 .- con un área de 176,609,99m2 LOTE N.- 3 con un área de 81.567,63m2 LOTE N.- 4 con un área de 1,177.302,82m2.

b.- Apellidos, Nombres y Domicilio de las Partes:

Calidad	Nombres y/o Razón Social	Estado Civil	Ciudad
COMPRADOR	EMPRESA MUNICIPAL DE VIVIENDA Y DESARROLLO URBANO SI VIVIENDA EP	NO DEFINIDO	MANTA
VENDEDOR	GOBIERNO AUTONOMO DESCENTRALIZADO MUNICIPAL DEL CANTON MANTA	NO DEFINIDO	MANTA

c.- Esta inscripción se refiere a la(s) que consta(n) en:

Libro	Número Inscripción	Fecha Inscripción	Folio Inicial	Folio Final
COMPRA VENTA	2972	viernes, 21 octubre 2011	51539	51589

Registro de : PLANOS

[2 / 8] PLANOS

Inscrito el: jueves, 24 mayo 2012

Número de Inscripción : 22

Folio Inicial: 377

Nombre del Cantón: MANTA

Número de Repertorio: 2942

Folio Final : 394

Oficina donde se guarda el original: NOTARIA TERCERA

Cantón Notaría: MANTA

Fecha de Otorgamiento/Providencia: jueves, 24 mayo 2012

Fecha Resolución:

a.-Observaciones:

PLANOS DEL PLAN HABITACIONAL SI MI CASA PRIMERA ETAPA.

b.- Apellidos, Nombres y Domicilio de las Partes:

Calidad	Nombres y/o Razón Social	Estado Civil	Ciudad
PROPIETARIO	EMPRESA MUNICIPAL DE VIVIENDA Y DESARROLLO URBANO SI VIVIENDA	NO DEFINIDO	MANTA

c.- Esta inscripción se refiere a la(s) que consta(n) en:

Libro	Número Inscripción	Fecha Inscripción	Folio Inicial	Folio Final
COMPRA VENTA	1221	jueves, 10 mayo 2012	23216	23246

Registro de : PLANOS

[3 / 8] APROBACION

Inscrito el: viernes, 08 junio 2012

Número de Inscripción : 27

Folio Inicial: 443

Nombre del Cantón: MANTA

Número de Repertorio: 3275

Folio Final : 518

Oficina donde se guarda el original: NOTARIA TERCERA

Cantón Notaría: MANTA

Fecha de Otorgamiento/Providencia: viernes, 08 junio 2012

Fecha Resolución:

a.-Observaciones:

ADENDUN DEL PROYECTO HABITACIONAL SI MI CASA PRIMERA ETAPA con una área de 268.513,73m2 desglosado del lote 1 de la escritura inscrita el 10 de Mayo del 2.012 en una área de 182.559,86m2 y de acuerdo al proceso de expropiación declarado de utilidad pública por el consejo en pleno el 20 de Mayo del 2.010 mas el área de 85.935,87m2.

b.- Apellidos, Nombres y Domicilio de las Partes:

Calidad	Nombres y/o Razón Social	Estado Civil	Ciudad
PROPIETARIO	EMPRESA MUNICIPAL DE VIVIENDA Y DESARROLLO URBANO SI VIVIENDA EP	NO DEFINIDO	MANTA

c.- Esta inscripción se refiere a la(s) que consta(n) en:

Libro	Número Inscripción	Fecha Inscripción	Folio Inicial	Folio Final
PLANOS	22	jueves, 24 mayo 2012	377	394

Registro de : HIPOTECAS Y GRAVÁMENES

[4 / 8] HIPOTECA ABIERTA

Inscrito el: miércoles, 11 julio 2012

Nombre del Cantón: MANTA

Oficina donde se guarda el original: NOTARIA TERCERA

Cantón Notaría: MANTA

Fecha de Otorgamiento/Providencia: lunes, 02 julio 2012

Fecha Resolución:

a.-Observaciones:

HIPOTECA ABIERTA, de la manzana N. 2, 4, 5, y 6 De la manzana N. 2 los lotes 40,41,42,43,50, 51, 52, 53, de la manzana N. 4 del lote 1 al 62 de la manzana N. 5 del lote 1 al 62 de la manzana N. 6 del lote 1 al 79 TAMBIEN CONSTITUYE HIPOTECA DEL MACRO LOTE 3 CON UN AREA DE 81.567,63M2 MACRO LOTE 4 CON UN AREA DE 1.177.302,82M2

b.- Apellidos, Nombres y Domicilio de las Partes:

Calidad	Nombres y/o Razón Social	Estado Civil	Ciudad
ACREEDOR HIPOTECARIO	BANCO ECUATORIANO DE LA VIVIENDA	NO DEFINIDO	MANTA
DEUDOR HIPOTECARIO	EMPRESA MUNICIPAL DE VIVIENDA Y DESARROLLO URBANO SI VIVIENDA EP	NO DEFINIDO	MANTA

c.- Esta inscripción se refiere a la(s) que consta(n) en:

Libro	Número Inscripción	Fecha Inscripción	Folio Inicial	Folio Final
PLANOS	27	viernes, 08 junio 2012	443	518
PLANOS	22	jueves, 24 mayo 2012	377	394

Registro de : HIPOTECAS Y GRAVÁMENES

[5 / 8] CESIÓN DE DERECHOS

Inscrito el: lunes, 29 abril 2013

Nombre del Cantón: MANTA

Oficina donde se guarda el original: NOTARÍA VIGÉSIMA QUINTA

Cantón Notaría: QUITO

Fecha de Otorgamiento/Providencia: martes, 02 abril 2013

Fecha Resolución:

a.-Observaciones:

CESION DE DERECHOS DE CREDITO. OTORGADO POR EL BANCO ECUATORIANO DE LA VIVIENDA A FAVOR DEL BANCO DEL ESTADO.

b.- Apellidos, Nombres y Domicilio de las Partes:

Calidad	Nombres y/o Razón Social	Estado Civil	Ciudad
CEDENTE	BANCO ECUATORIANO DE LA VIVIENDA	NO DEFINIDO	MANTA
CESIONARIO	BANCO DEL ESTADO	NO DEFINIDO	MANTA

c.- Esta inscripción se refiere a la(s) que consta(n) en:

Libro	Número Inscripción	Fecha Inscripción	Folio Inicial	Folio Final
HIPOTECAS Y GRAVÁMENES	904	miércoles, 11 julio 2012	16419	17134

Registro de : PLANOS

[6 / 8] REDISEÑO

Inscrito el: jueves, 23 enero 2020

Nombre del Cantón: MANTA

Oficina donde se guarda el original: NOTARIA PRIMERA

Cantón Notaría: MANTA

Fecha de Otorgamiento/Providencia: martes, 21 enero 2020

Fecha Resolución:

a.-Observaciones:

REFORMA Resolución de Aprobación del Rediseño de la Fase 1 Etapa II del Programa Habitacional SI MI CASA Resolución Ejecutiva No. MTA-2019-ALC-152; de fecha 11 de diciembre del 2019. RESUELVE: Artículo 1.- Rectificar la Resolución Administrativa Nro. 006-ALC-M-JEB-2012 de aprobación Primera Fase Urbanización Plan Habitacional "Si Mi CASA" en cuanto a las informaciones técnicas detalladas. El

Número de Inscripción : 904

Folio Inicial: 16419

Número de Repertorio: 3997

Folio Final : 17134

Número de Inscripción : 519

Folio Inicial: 11855

Número de Repertorio: 3317

Folio Final : 11922



rediseño quedaria de la siguiente manera: Manzana 3: se incrementa un lote denominado #80 (91,00 m2), resultando el área de la manzana 3 en 7.345,00 m2. Manzana 4: se incrementa seis lotes denominados #63 (91,00m2), #64 (91,00m2), #65 (91,00m2), #66 (91,00m2), #67 (91,00m2), #68 (91,00m2), #69 (91,00m2), #70 (91,00m2), #71 (91,00m2), resultando el área de la Manzana 4 con 6.513,00m2. Manzana 5: se mantiene el número de lotes (62), se incrementa el área de los lotes #55 (de 91,00m2 a 182,00m2), #56 (de 91,00m2 a 182,00m2), #57 (de 91,00m2 a 182,00m2), #58 (de 91,00m2 a 182,00m2), #59 (de 91,00m2 a 182,00m2), #60 (de 91,00m2 a 182,00m2), #61 (de 91,00m2 a 182,00m2), #62 (de 91,00m2 a 182,00m2), originando que la manzana 5 tenga un área de 6.370,00m2. Manzana 6: se reduce el número de lotes (de 79 a 52), se incrementa el área de los lotes #01 (de 91,00m2 a 182,00m2), #02 (de 91,00m2 a 182,00m2), #03 (de 91,00m2 a 182,00m2), #04 (de 91,00m2 a 182,00m2), #05 (de 91,00m2 a 182,00m2), #06 (de 91,00m2 a 182,00m2), #07 (de 91,00m2 a 182,00m2), #08 (de 91,00m2 a 182,00m2) #11 (de 91,00m2 a 182,00m2), #12 (de 91,00m2 a 182,00m2), #13 (de 91,00m2 a 182,00m2), #14 (de 91,00m2 a 182,00m2), #15 (de 91,00m2 a 182,00m2), #16 (de 91,00m2 a 182,00m2), #17 (de 91,00m2 a 182,00m2), #18 (de 91,00m2 a 182,00m2), #19 (de 91,00m2 a 182,00m2), #20 (de 91,00m2 a 182,00m2), #21 (de 91,00m2 a 182,00m2), #22 (de 91,00m2 a 182,00m2), #23 (de 91,00m2 a 182,00m2), #24 (de 91,00m2 a 182,00m2), #27 (de 91,00m2 a 182,00m2) #28 (de 91,00m2 a 182,00m2) #29 (de 91,00m2 a 182,00m2) #30 (de 91,00m2 a 182,00m2) #31 (de 91,00m2 a 182,00m2) #32 (de 91,00m2 a 182,00m2) #33 (de 91,00m2 a 182,00m2) #34 (de 91,00m2 a 182,00m2), originando que la manzana 6 tenga un área de 7.462,00m2. Manzana 10: esta manzana no tiene ninguna variación en cuanto al número de lotes ni en su área. Manzana 11: se reduce el número de lotes (de 62 a 59), se incrementa el área de los lotes #52 (de 91,00m2 a 182,00m2), #53 (de 91,00m2 a 182,00m2), #54 (de 91,00m2 a 182,00m2) #55 (de 91,00m2 a 182,00m2) #56 (de 91,00m2 a 182,00m2), #57 (de 91,00m2 a 182,00m2), #58 (de 91,00m2 a 182,00m2), #59 (de 91,00m2 a 182,00m2), originando que la manzana 11 tenga un área de 6.097,00m2. Manzana 12: se reduce el número de lotes (de 79 a 52), se incrementa el área de los lotes #1 (de 91,00m2 a 182,00m2), #02 (de 91,00m2 a 182,00m2), #03 (de 91,00m2 a 182,00m2), #04 (de 91,00m2 a 182,00m2), #05 (de 91,00m2 a 182,00m2), #06 (de 91,00m2 a 182,00m2), #07 (de 91,00m2 a 182,00m2), #08 (de 91,00m2 a 182,00m2), #11 (de 91,00m2 a 182,00m2), #12 (de 91,00m2 a 182,00m2), #13 (de 91,00m2 a 182,00m2), #14 (de 91,00m2 a 182,00m2), #15 (de 91,00m2 a 182,00m2), #16 (de 91,00m2 a 182,00m2), #17 (de 91,00m2 a 182,00m2), #18 (de 91,00m2 a 182,00m2), #19 (de 91,00m2 a 182,00m2), #20 (de 91,00m2 a 182,00m2), #21 (de 91,00m2 a 182,00m2), #22 (de 91,00m2 a 182,00m2), #23 (de 91,00m2 a 182,00m2), #24 (de 91,00m2 a 182,00m2), #25 (de 91,00m2 a 182,00m2), #27 (de 91,00m2 a 182,00m2), #28 (de 91,00m2 a 182,00m2), #29 (de 91,00m2 a 182,00m2), #30 (de 91,00m2 a 182,00m2), #31 (de 91,00m2 a 182,00m2) #32 (de 91,00m2 a 182,00m2), #33(de 91,00m2 a 182,00m2) #34 (de 91,00m2 a 182,00m2), originando que la manzana 12 tenga un área de 7.462,00m2. Lote Reserva #1: se reduce el área de 11.929,55m2 a 8.541,60m2.

b.- Apellidos, Nombres y Domicilio de las Partes:

Calidad	Nombres y/o Razón Social	Estado Civil	Ciudad
PROPIETARIO	EMPRESA MUNICIPAL DE VIVIENDA Y DESARROLLO URBANO "SI VIVIENDA-EP"		MANTA

c.- Esta inscripción se refiere a la(s) que consta(n) en:

Libro	Número Inscripción	Fecha Inscripción	Folio Inicial	Folio Final
PLANOS	27	viernes, 08 junio 2012	443	518

Registro de : HIPOTECAS Y GRAVÁMENES
[7 / 8] CANCELACION PARCIAL DE HIPOTECA

Inscrito el: martes, 30 junio 2020

Nombre del Cantón: MANTA

Oficina donde se guarda el original: NOTARIA PRIMERA

Cantón Notaria: MANTA

Fecha de Otorgamiento/Providencia: miércoles, 11 marzo 2020

Fecha Resolución:

a.-Observaciones:

Cancelación Parcial de Hipoteca sobre los siguientes inmuebles. de la manzana 2 lotes; 40,41,42,43,50,51,52,53 de la manzana 5 lotes; del lote numero 1 al lote numero 62 de la manzana 6 lotes; del lote numero 1 al lote numero 79 Lote tres y de la subdivisión del macrolote 4 el lote A

b.- Apellidos, Nombres y Domicilio de las Partes:

Calidad	Nombres y/o Razón Social	Estado Civil	Ciudad
ACREEDOR	BANCO DE DESARROLLO DEL ECUADOR		MANTA
DEUDOR	EMPRESA MUNICIPAL DE VIVIENDA Y DESARROLLO URBANO "SI VIVIENDA-EP"		MANTA

c.- Esta inscripción se refiere a la(s) que consta(n) en:

Libro	Número Inscripción	Fecha Inscripción	Folio Inicial	Folio Final
HIPOTECAS Y GRAVÁMENES	904	miércoles, 11 julio 2012	16419	17134

Registro de : COMPRA VENTA

[8 / 8] RESOLUCIÓN DE REVERSIÓN

Inscrito el: martes, 22 junio 2021

Nombre del Cantón: MANTA

Oficina donde se guarda el original: NOTARIA PRIMERA

Cantón Notaría: MANTA

Fecha de Otorgamiento/Providencia: jueves, 17 junio 2021

Fecha Resolución:

a.-Observaciones:

Protocolización de Resolución de Reversión N° 002-PRESSVEP-2021 en la que la Empresa Municipal de Vivienda y desarrollo Urbano SI VIVIENDA -EP decide autorizar la enajenación a través de la reversión de 197 lotes de terrenos a favor del Gobierno Autonomo Descentralizado Municipall del canton Manta con fines de legalización pertenecientes al programa SI MI CASA donde se implantaron 425 soluciones habitacionales los mismos que se encuentran ocupados por los beneficiarios.

b.- Apellidos, Nombres y Domicilio de las Partes:

Calidad	Nombres y/o Razón Social	Estado Civil	Ciudad
BENEFICIARIO	GOBIERNO AUTONOMO DESCENTRALIZADO MUNICIPAL DEL CANTON MANTA		MANTA
OTORGANTES	EMPRESA MUNICIPAL DE VIVIENDA Y DESARROLLO URBANO "SI VIVIENDA-EP"		MANTA

TOTAL DE MOVIMIENTOS CERTIFICADOS:

Libro:	Número de Inscripciones:
COMPRA VENTA	2
HIPOTECAS Y GRAVÁMENES	3
PLANOS	3
Total Inscripciones >>	8

Los movimientos Registrales que constan en esta Ficha son los únicos que se refieren al predio que se certifican.

Cualquier enmendadura, alteración o modificación al texto de este certificado lo invalida.

Emitido el 2021-10-14

Elaborado por Servicio en línea

A petición de : DELGADO CHAVEZ JACQUELINE ELIZABETH

Conforme a la Orden de Trabajo: WEB-21025511 certifico hasta el día 2021-10-14, la Ficha Registral Número: 35337.



Firmado electrónicamente por:
**GEORGE BETHSABE
MOREIRA MENDOZA**

GEORGE BETHSABE MOREIRA MENDOZA
Registrador de la Propiedad

Página 5/5

Válido por 0 días. Exepto que se
diera un traspaso de dominio o se
emitiera un gravamen

Código Seguro de Verificación (CVS)



2 2 4 3 3 5 G N N R R F D

Puede verificar la validez de este documento ingresando a https://portalciudadano.manta.gob.ec/validar_cod_barras o leyendo el código QR. Nota: En caso de existir un error acercarse a las oficinas.



ESPACIO EN BLANCO

ESPACIO EN BLANCO

**DIRECCIÓN DE AVALÚOS, CATASTRO Y PERMISOS MUNICIPALES
CERTIFICADO DE AVALÚO****N° 102021-044685**

N° ELECTRÓNICO : 213373

Fecha: 2021-10-05

El suscrito Director de Avalúos, Catastros y Permisos Municipales Certifica: Que revisando el Catastro de Predios en vigencia, en el archivo existente se constató que:

DATOS DE LA CLAVE CATASTRAL

El predio de la clave: 3-27-42-16-000

Ubicado en: PROGAMA HABITACIONAL SI MI CASA MZ 5 LOTE 16

ÁREA TOTAL DEL PREDIO SEGÚN ESCRITURAÁrea Según Escritura: 91 m²**PROPIETARIOS**

Documento	Propietario
1360000980001	GOBIERNO AUTONOMO DESCENTRALIZADO MUNICIPAL MANTA.-

CUYO AVALÚO VIGENTE EN DÓLARES ES DE:

TERRENO: 5,642.00

CONSTRUCCIÓN: 9,810.15

AVALÚO TOTAL: 15,452.15

SON: QUINCE MIL CUATROCIENTOS CINCUENTA Y DOS DÓLARES 15/100

El presente documento se emite de acuerdo a la documentación requerida para el trámite y a inspección en el lugar que indica el solicitante; por lo cual salvamos error u omisión, eximiendo de responsabilidad al certificante, si se comprobare que se han presentado datos falsos o representaciones gráficas erróneas, en las solicitudes correspondientes. Se informa en el presente certificado que de acuerdo a lo que establece el artículo 4 del ACUERDO MINISTERIAL 021-21 MIDUVI el proyecto de vivienda desarrollado se clasifica como de INTERÉS SOCIAL a fin de que se considere lo que establece el Código Orgánico de Organización Territorial, Autonomía y Descentralización (COOTAD) en el literal b) del artículo 534. (exenciones).

"Este documento no constituye reconocimiento, fraccionamiento u otorgamiento de la titularidad del predio; solo expresa el valor de suelo actual de acuerdo a la Ordenanza de Aprobación del Plano del Valor del Suelo, sancionada el 20 de diciembre del año 2019, conforme a lo establecido en la Ley, que rige para el Bienio 2020 – 2021".

**Dirección de Avalúos, Catastro y Permisos
Municipales**

Este documento tiene una validez de 2 meses a partir de la fecha emitida

Fecha de expiración: viernes 31 diciembre 2021

Código Seguro de Verificación (CSV)



145308CPB9UDJ

Puede verificar la validez de este documento ingresando al portal web <https://portalciudadano.manta.gob.ec>
opción validar documentos digitales o leyendo el código QR

**Fecha de generación de documento: 2021-10-18 16:11:01**

ESPACIO EN BLANCO

ESPACIO EN BLANCO

N° 102021-045573

Manta, lunes 18 octubre 2021

**CERTIFICADO OTORGADO PARA TRÁMITE DE
ADJUDICACIÓN - CASA DE INTERES SOCIAL (EXENTOS EN BASE A ART. 534
DEL COOTAD)**

**LA DIRECCIÓN FINANCIERA DEL GOBIERNO AUTÓNOMO DESCENTRALIZADO
MUNICIPAL DEL CANTÓN MANTA**

A petición del ciudadano CERTIFICA QUE: Una vez revisado el catastro de predios urbanos en vigencia, se encuentra registrada una propiedad que consiste en SOLAR Y CONSTRUCCIÓN con clave catastral 3-27-42-16-000 perteneciente a GOBIERNO AUTONOMO DESCENTRALIZADO MUNICIPAL MANTA . con C.C. 1360000980001 ubicada en PROGAMA HABITACIONAL SI MI CASA MZ 5 LOTE 16 BARRIO LOS SENDEROS PARROQUIA ELOY ALFARO cuyo AVALÚO COMERCIAL PRESENTE asciende a la cantidad de \$15,452.15 QUINCE MIL CUATROCIENTOS CINCUENTA Y DOS DÓLARES 15/100.



Tesorería Municipal
Dirección de Gestión Financiera



Este documento tiene una validez de 2 meses a partir de la fecha emitida.

Fecha de expiración: viernes 31 diciembre 2021

Código Seguro de Verificación (CSV)



146196DTVYKUH

Puede verificar la validez de este documento ingresando al portal web <https://portalciudadano.manta.gob.ec> opción validar documentos digitales o leyendo el código QR



ESPACIO EN BLANCO

ESPACIO EN BLANCO

N° 112021-046919

Manta, jueves 04 noviembre 2021

**LA TESORERÍA DEL GOBIERNO AUTÓNOMO DESCENTRALIZADO MUNICIPAL
DEL CANTÓN MANTA**

A petición del ciudadano CERTIFICA QUE: Una vez revisado los archivos de Tesorería municipal y los sistemas informáticos municipales, no se ha encontrado ningún Título de Crédito pendiente de pago por concepto de impuestos, tasas y tributos municipales a cargo de **YOZA MERA SANTA CECILIA** con cédula de ciudadanía No. **1309378253**.

Por lo consiguiente se establece que **NO ES DEUDOR** de la Municipalidad del Cantón Manta.



Tesorería Municipal
Dirección de Gestión Financiera



Este documento tiene una validez de 1 mes a partir de la fecha emitida.

Fecha de expiración: sábado 04 diciembre 2021

Código Seguro de Verificación (CSV)



147542HTPCN9J

Puede verificar la validez de este documento ingresando al portal web <https://portalciudadano.manta.gob.ec>
opción validar documentos digitales o leyendo el código QR



ESPACIO EN BLANCO

ESPACIO EN BLANCO

N° 112021-046921

Manta, jueves 04 noviembre 2021

**LA DIRECCIÓN DE AVALÚOS, CATASTRO Y PERMISOS MUNICIPALES DEL
GOBIERNO AUTÓNOMO DESCENTRALIZADO MUNICIPAL DEL CANTÓN MANTA**

A petición del ciudadano CERTIFICA QUE: Una vez revisado el catastro de predios urbanos en vigencia, no se encuentra catastrada ninguna propiedad hasta la presente fecha a nombre de: **YOZA MERA SANTA CECILIA** con cédula de ciudadanía No. **1309378253**, por lo que se establece que **NO POSEE BIENES RAÍCES** registradas en el Gobierno Autónomo Descentralizado Municipal del Cantón Manta.



Dirección de Avalúos, Catastro y Permisos
Municipales



Este documento tiene una validez de treinta días a partir de la fecha emitida
Fecha de expiración: sábado 04 diciembre 2021 ✓

Código Seguro de Verificación (CSV)



147544OHAWTBO

Puede verificar la validez de este documento ingresando al portal web <https://portalciudadano.manta.gob.ec>
opción validar documentos digitales o leyendo el código QR



ESPACIO EN BLANCO

ESPACIO EN BLANCO

RUC: 1360000980001

Obligado a llevar Contabilidad: SI Contribuyente Especial: NO Fecha de Resolución:

COMPROBANTE DE PAGO #: 001001/012836

Fecha: 08/27/2021

Contribuyente: YOZA MERA SANTA CECILIA

VP-791276

Identificación: CI 1309378253

Teléfono:



Correo:

Dirección:

Referencia:

Año	Trans.	Tributo	Valor	Desc.	Rec.	Multa	Interés	Por Pagar	Cancelado
2021	R/2021/053115	DERECHO DE TIERRA ORDENANZA N° 030-2021	2.28	0.00	0.00	0.00	0.00	2.28	2.28
Total:								2.28	2.28

FORMA DE PAGO

Forma de Pago	Fecha	Banco/Emisor	Ciudad	Número	Valor	%	Comisión	Total
Efectivo	27/08/2021				2.28	0.00	0.00	2.28
Total:					2.28		0.00	2.28

jennifer_puya 27/08/2021 15:01:05



ESPACIO EN BLANCO

ESPACIO EN BLANCO

EMPRESA PÚBLICA MUNICIPAL REGISTRO DE LA PROPIEDAD DE MANTA-EP

DR. GEORGE MOREIRA MENDOZA, Registrador de la Propiedad del Cantón Manta, a solicitud de la Procuradora Sindica Sra. Iliana Jazmín Gutiérrez Toromoreno.

CERTIFICO:

Que revisado los archivos tanto físicos como digitales de la oficina a mi cargo **NO HAY CONSTANCIA**, que a nombre de **SANTA CECILIA YOZAMERA**, sea dueña de propiedad alguna inscrita dentro de esta jurisdicción cantonal.

Se aclara que en la petición no señala de que año se inicia la búsqueda del requerido, por lo antes mencionado se ha procedido a realizar dicha revisión a partir del año 1971.

Manta, Junio 21 del 2021



Firmado electrónicamente por:
**GEORGE BETHSABE
MOREIRA MENDOZA**

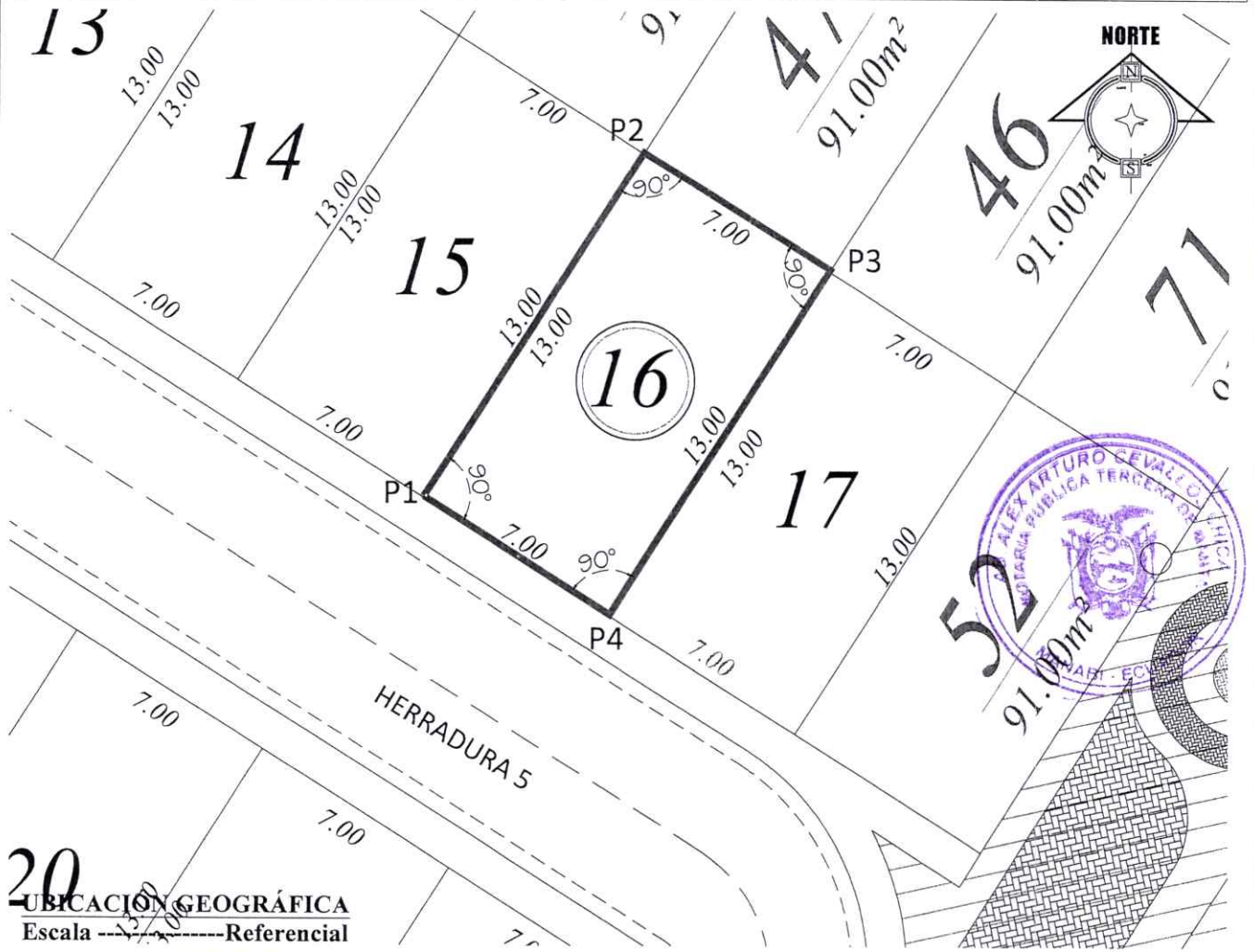


Dr. George Moreira Mendoza
FIRMA DEL REGISTRADOR DE LA PROPIEDAD

ESPACIO EN BLANCO

ESPACIO EN BLANCO

PUNTOS	COORDENADAS PSAD - 84		MEDIDAS Y LINDEROS DEL PREDIO
	X	Y	
1	530658,99	9889180,48	FRENTE: 7.00 M- HERRADURA 5
2	530665,96	9889191,46	ATRÁS: 7.00 M- LOTE #47
3	530671,87	9889187,70	C. DERECHO: 13.00 M - LOTE #15
4	530664,90	9889176,73	C. IZQUIERDO: 13.00 M - LOTE #17
			ÁREA TOTAL: 91.00 M2



UBICACIÓN GEOGRÁFICA
Escala ----- Referencial



IMPLANTACIÓN GENERAL
Escala ----- 1:200



**GOBIERNO AUTONOMO
DESCENTRALIZADO DEL CANTON MANTA
UNIDAD DE GESTIÓN Y TÍTULARIZACIÓN DE TIERRAS**



LEGALIZACIÓN DE TIERRAS

IDENTIFICACIÓN PREDIAL

SOLICITANTE: SANTA CECILIA YOZA MERA

CÉDULA DE IDENTIDAD N°: 1309378253

BARRIO: SI VIVIENDA

MANZANA N°: 5

FECHA DE EMISIÓN DE INFORME: JUNIO DEL 2021

CLAVE CATASTRAL N°: 3274216000

SECTOR: SI VIVIENDA

LOTE N°: 16

TIEMPO DE POSESIÓN: 5 AÑOS

CARACTERÍSTICAS DE LA VIVIENDA: CONSTRUCCIÓN DE HORMIGÓN Y CUBIERTA DE FIBROCEMENTO.

ÁREA DE CONSTRUCCIÓN: 36.00 M2

ESPACIO EN BLANCO

ESPACIO EN BLANCO

OFICIO MTA-DSGC-OFI-020720211000

Manta, 02 de julio de 2021

Señores

ZAMBRANO ANCHUNDIA DIANA CAROLINA
LOPEZ ANCHUNDIA PATRICIA JASMIN
REYES DELGADO PAULA FELISA
DELGADO ANCHUNDIA ANGELA
MACIAS DELGADO ANGELA KARINA
PIGUAVE ALONSO MERCEDES GEOCONDA
MACIAS PILAY TOMAS AUGUSTO
CATAGUA FERNANDEZ HOLGER MIGUEL
ZAMORA BAILON NILO WILFRIDO
AVILA LOPEZ MARIA GABRIELA
ANCHUNDIA ANCHUNDIA VICTORIA MARIUXI
SANCHEZ DELGADO KLEVER HERNAN
LOOR SANCHEZ ANA VIVIANA
AMAGUA AMAGUA LUIS FERNANDO
ACOSTA ALONSO JOSE LUIS
YOZA MERA SANTA CECILIA ✓
QUIJIJE DELGADO LUIS RAFAEL
PIN VIVAS JULIO CESAR
VIZUETE PENARRIETA DIEGO ARMANDO
VELEZ BAZURTO MARTHA ZENOVIA
RENDON FREIRE NINFA GABRIELA
GONZALES ALCIVAR MARISELA JASMIN
SORNOZA INTRIAGO MARIA FERNANDA
CAGUA MORALES FLERIDA NARCISA
MERO MERO ELSA MONSERRATE
ALCIVAR COQUIS DIANA MABEL
PONCE CASTRO EDUARDO FERNANDO
PILAY SUAREZ FENNY LIDUBINA
INTRIAGO MACIAS MARIA LORENA
BLACIO PILAY GABRIELA ELIZABETH
MACIAS PILAY JENNY SULEIMA
MAIRA ALEJANDRA MARTINEZ ANCHUNDIA
CASTILLO QUIROZ EVERILDE NORMANIA
CEVALLOS ROMERO CHRISTIAN ARMANDO
CAMPOVERDE ALVARADO JAIME ARTURO
MERO CATAGUA GABRIELA ELIZABETH
DELGADO LOPEZ ROCIO VERONICA
LUCAS LOPEZ ROSA GLADIS
LOOR GARCIA GUILLERMO FEDERICO
PICO SALTOS ANA ALEXANDRA
CUSME DOMINGUEZ ANDREA MARIBEL
VELEZ MACIAS MARIA ARACELY
FERNANDEZ ARAUZ JORGE ELIAS



FIEL COPIA DEL ORIGINAL

OFICIO MTA-DSGC-OFI-020720211000
Manta, 02 de julio de 2021

VELEZ VELEZ SOFIA MARLENE
VALENCIA MOLINA REBECA CAROLINA
PABLO LEONARDO PEÑARRIETA LOPEZ
JOHANA MONSERRATE BRIONES QUIROZ
YOZA CHOEZ SHIRLEY MARIA
MACIAS LINCE JESSICA ROCIO
VIZUETA PENARRIETA JANETH MARILYN
PALMA MACIAS MARIA CRISTINA
MANZANA 5 "SI VIVIENDA"
Presente

Cúmpleme comunicar a usted que el Concejo Municipal de Manta, en Sesión Ordinaria Virtual, celebrada el día jueves 01 de julio de 2021; resolvió:


Resolución Legislativa No. 298-01-07-2021.- "Aprobar y autorizar mediante el proceso de Legalización Especial contenidos en los Art. 6 y 7 de la ORDENANZA 030-2021 QUE REGULA EL PROCEDIMIENTO DE ENAJENACIÓN DE BIENES INMUEBLES MUNICIPALES Y MOSTRENCOS EN EL CANTÓN MANTA, la transferencia de dominio de 121 lotes unifamiliares y 76 lotes donde existe una construcción de bloques de cuatro departamentos cada uno, que alberga a 425 beneficiarios detallados en el Anexo 2 del informe No. MTA-DACP-MEM-290620211531 emitido por la Ingeniera Ligia Alcívar, Directora de Avalúos, Catastro y Permisos Municipales; y, Reservar bajo la propiedad del GAD MANTA, los inmuebles detallados en el Anexo No. 3 del Informe Técnico Jurídico 001-2021, hasta que el MIDUVI certifique la situación de los beneficiarios y se pueda continuar con el proceso de legalización".

Particular que llevo a su conocimiento para los fines pertinentes.


Atentamente,

DALTON ALEXI Firmado
PAZMINO digitalmente por
CASTRO DALTON ALEXI
PAZMINO CASTRO

Abg. Dalton Pazmiño Castro
SECRETARIO MUNICIPAL


REPÚBLICA DEL ECUADOR
 DIRECCIÓN GENERAL DE REGISTRO CIVIL
 IDENTIFICACIÓN Y CIRCULACIÓN

CEDULA DE CIUDADANIA No. 130632501-8
 APELLIDOS Y NOMBRES
INTRIAGO QUIJANO AGUSTIN ANIBAL
 LUGAR DE NACIMIENTO
MANABI MANTA MANTA
 FECHA DE NACIMIENTO 1985-01-20
 NACIONALIDAD ECUATORIANA
 SEXO HOMBRE
 ESTADO CIVIL DIVORCIADO




INSTRUCCIÓN SUPERIOR PROFESIÓN / OCUPACIÓN ABOGADO V4344V2244
 APELLIDOS Y NOMBRES DEL PADRE
INTRIAGO ROSADO AGUSTIN
 APELLIDOS Y NOMBRES DE LA MADRE
QUIJANO FRANCO RUTHY JUSTINA
 LUGAR Y FECHA DE EXPEDICIÓN
MANTA 2016-11-16
 FECHA DE EXPIRACIÓN
2025-11-16





CERTIFICADO DE VOTACIÓN 11 ABRIL 2021

PROVINCIA: **MANABI** N° 37712894
 CIRCUNSCRIPCIÓN: **2**
 CANTÓN: **MANTA**
 PARROQUIA: **MANTA**
 ZONA: **1**
 JUNTA No. **0038 MASCULINO**



No. 1306325018
INTRIAGO QUIJANO AGUSTIN ANIBAL



FIEL COPIA DEL ORIGINAL



República del Ecuador
Consejo Nacional Electoral

Una vez proclamados los resultados definitivos de las Elecciones Seccionales y Consejo de Participación Ciudadana y Control Social dos mil diecinueve, y de conformidad con lo establecido en la Constitución de la República y Código de la Democracia, y más disposiciones legales y reglamentarias pertinentes

La Junta Provincial Electoral de Manabí

Confiere a

AGUSTÍN ANÍBAL INTRIAGO QUIJANO

la credencial de

ALCALDE

del Gobierno Autónomo Descentralizado Municipal del Cantón

Manta

para cumplir sus funciones a partir del 15 de mayo de 2019
hasta el 14 de mayo de 2023

PORTOVIEJO, 13 DE MAYO DE 2019

Darwin Nazael Solorzano Pinoargote
VICEPRESIDENTE

María Adriana Canizares
PRESIDENTA

Karla Eliana Loor Zambrano
VOCAL

Moisés Eli Sampedro Tinoco
VOCAL

Tatiana Paola Morales Verduga
VOCAL

Luis Alberto Castro Martínez
SECRETARIO



REPÚBLICA DEL ECUADOR
DIRECCIÓN GENERAL DE REGISTRO CIVIL,
IDENTIFICACIÓN Y CEDULACIÓN



CÉDULA DE
CIUDADANÍA
APELLIDOS Y NOMBRES
**YOZA MERA
SANTA CECILIA**
LUGAR DE NACIMIENTO
**MANABI
SANTA ANA
LA UNION**
FECHA DE NACIMIENTO **1979-10-22**
NACIONALIDAD **ECUATORIANA**
SEXO **F**
ESTADO CIVIL **CASADA**
**TYRON VALENTIN
LUCAS MORAN**

Nº **130937825-3**



EDUCACIÓN **BACHILLERATO** PROFESIÓN / OCUPACIÓN **ESTUDIANTE**

E433313222

APELLIDOS Y NOMBRES DEL PADRE
YOZA HECTOR ARISTARCO
APELLIDOS Y NOMBRES DE LA MADRE
MERA CEDEÑO SANTA GRACIELA

LUGAR Y FECHA DE EXPEDICIÓN
**MANTA
2014-02-22**

FECHA DE EXPIRACIÓN
2024-02-22

[Signature]

Cecilia de Lucas

DIRECTOR GENERAL

TIPO DEL CEDULADO

00053727

**CERTIFICADO DE
VOTACIÓN 11 ABRIL 2021**



PROVINCIA: **MANABI**
CIRCUNSCRIPCIÓN: **2**
CANTÓN: **MANTA**
PARROQUIA: **TARQUI**
ZONA: **1**
JUNTA No. **0080 FEMENINO**



CRE

Nº **65607341**

E433378253



CC Nº: **1309378253**

YOZA MERA SANTA CECILIA





CERTIFICADO DIGITAL DE DATOS DE IDENTIDAD

Número único de identificación: 1309378253

Nombres del ciudadano: YOZA MERA SANTA CECILIA

Condición del cedulao: CIUDADANO

Lugar de nacimiento: ECUADOR/MANABI/SANTA ANA/LA UNION

Fecha de nacimiento: 22 DE OCTUBRE DE 1979

Nacionalidad: ECUATORIANA

Sexo: MUJER

Instrucción: BACHILLERATO

Profesión: ESTUDIANTE

Estado Civil: CASADO

Cónyuge: LUCAS MORAN TYRON VALENTIN

Fecha de Matrimonio: 21 DE MAYO DE 1999

Nombres del padre: YOZA HECTOR ARISTARCO

Nacionalidad: ECUATORIANA

Nombres de la madre: MERA CEDEÑO SANTA GRACIELA

Nacionalidad: ECUATORIANA

Fecha de expedición: 22 DE FEBRERO DE 2014

Condición de donante: NO DONANTE

Información certificada a la fecha: 23 DE NOVIEMBRE DE 2021

Emisor: GUSTAVO PATRICIO MACIAS VILLACRESES - MANABI-MANTA-NT 3 - MANABI - MANTA



Cecilia de Lucas

N° de certificado: 210-649-36743



210-649-36743

Ing. Fernando Alvear C.

Director General del Registro Civil, Identificación y Cedulación

Documento firmado electrónicamente

