10357-13

MUNICIPIO DE MANTA
CATASTRO URBANO

FICHA CATASTRAL PARA INMUEBLES QUE NO ESTAN BAJO EL REGIMEN DE PROPIEDAD HORIZONTAL

IDENTIFICACION Y DATOS DE LOCALIZACION

ESTA BAJO REGIMEN DE PROPIEDAD HORIZONTAL: ◯ NO ◯ SI

REFERENCIA AL SISTEMA CARTOGRAFICO

HOJA N° _____

CLAVE CATASTRAL: (1) (2) (3) (4) (5) (6) — LOCALIDAD / ZONA / SECTOR / MANZANA / LOTE / PROP. HORIZONTAL: 3 0 3 6 4 2 9

DATOS GENERALES:
- (7) ☐ ZONA SEGUN CALIDAD DE SUELO
- (8) ☐ ZONA HOMOGENEA
- (9) ☐ ZONA SEGUN VALOR

DIRECCION: barrio 15 DE SEPTIEMBRE
calle _____
N° _____

(10) CODIFICAR LA DIRECCION (PRIMERO LA CALLE LUEGO EL NUMERO)

DATOS DEL LOTE

FRENTES (11) [1] NUMERO DE CALLES A LAS CUALES EL LOTE TIENE FRENTE

(9) ACCESO AL LOTE — MARCAR SOLO EL DE MAYOR JERARQUIA:
- 1 ☐ LOTE INTERIOR
- 2 ☐ POR PASAJE PEATONAL
- 3 ☐ POR PASAJE VEHICULAR
- 4 [X] POR CALLE
- 5 ☐ POR AVENIDA
- 6 ☐ POR EL MALECON
- 7 ☐ POR LA PLAYA

DESNIVEL CON RELACION A LA RASANTE DE LA VIA DE ACCESO

(19) SOBRE LA RASANTE + ☐ / BAJO LA RASANTE - ☐ ☐☐ METROS

CARACTERISTICAS DE LA VIA PRINCIPAL

(13) MATERIAL DE LA CALZADA:
- 1 ☐ TIERRA
- 2 [X] LASTRE
- 3 ☐ PIEDRA DE RIO
- 4 ☐ ADOQUIN
- 5 ☐ ASFALTO O CEMENTO

(14) ACERA:
- 1 [X] NO TIENE
- 2 ☐ ENCEMENTADO O PIEDRA DE RIO
- 3 ☐ DE ADOQUIN O BALDOSA

REDES PUBLICAS EN LA VIA

(15) AGUA POTABLE:
- 1 ☐ NO EXISTE
- 2 [X] SI EXISTE

(16) ALCANTARILLADO:
- 1 [X] NO EXISTE
- 2 ☐ SI EXISTE

(17) ENERGIA ELECTRICA:
- 1 ☐ NO EXISTE
- 2 [X] SI EXISTE RED AEREA
- 3 ☐ SI EXISTE RED SUBTERRANEA

(18) ALUMBRADO PUBLICO:
- 1 ☐ NO EXISTE
- 2 ☐ INCANDESCENTE
- 3 [X] DE SODIO O MERCURIO

SERVICIOS DEL LOTE

(20) AGUA POTABLE:
- 1 [X] NO EXISTE
- 2 ☐ SI EXISTE

(21) DESAGUES:
- 1 [X] NO EXISTE
- 2 ☐ SI EXISTE

(22) ELECTRICIDAD:
- 1 [X] NO EXISTE
- 2 ☐ SI EXISTE

CARACTERISTICAS FORMALES DEL LOTE

(23) AREA — SIN DECIMALES: 150

(24) PERIMETRO: 50

(25) LONGITUD DEL FRENTE: 10

(26) NUMERO DE ESQUINAS: 0

AVALUO DEL LOTE (sin centavos): _____

CROQUIS

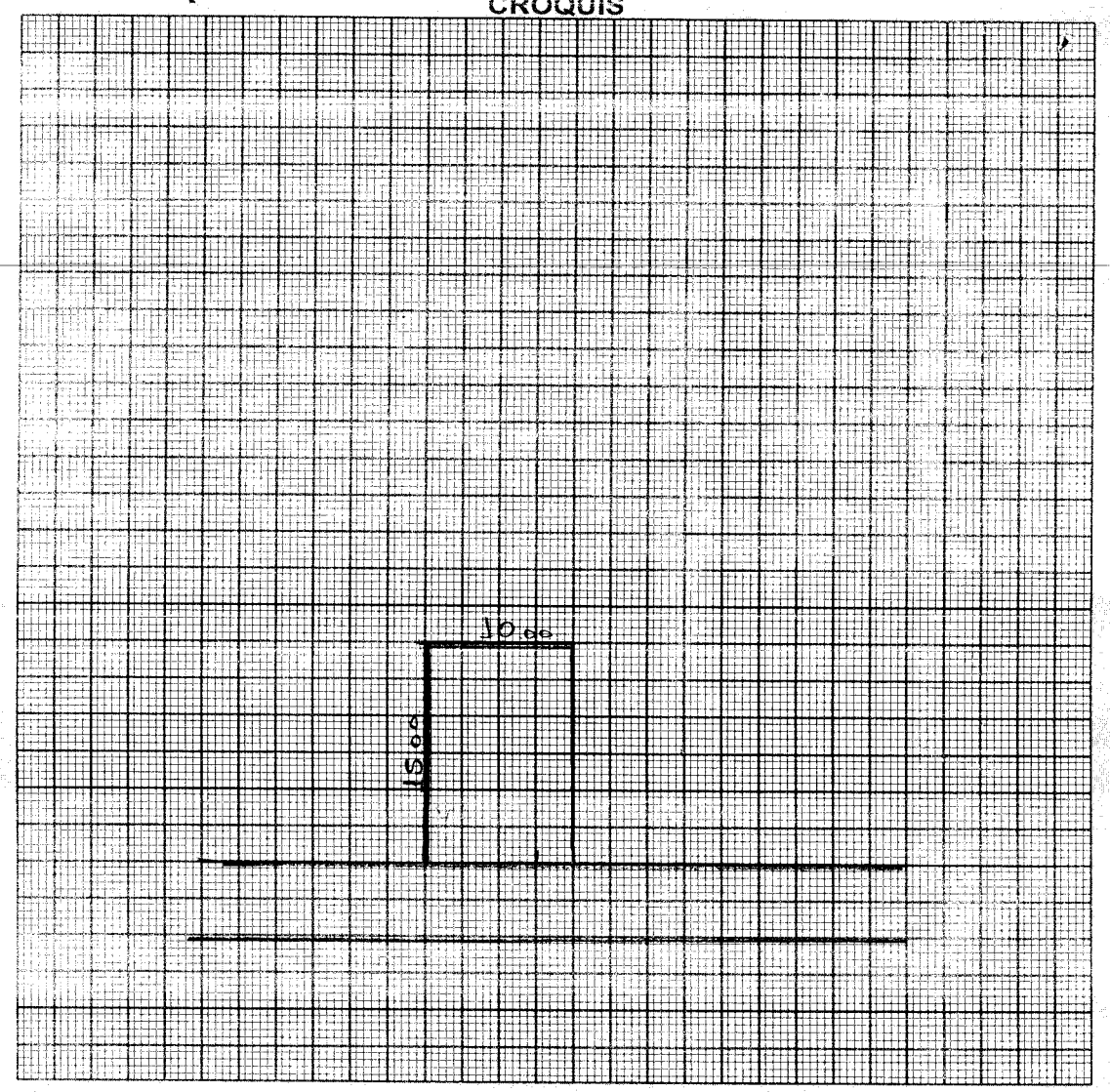

FORMA DE OCUPACION DEL LOTE

(27) SIN EDIFICACION 1 [X] / CON EDIFICACION 2 ☐

USO DEL AREA SIN EDIFICACION (28):
- SIN USO 1 [X]
- 2 ☐
- OTRO USO 3 ☐

(29) OTRO USO — NOMBRE _____ CODIGO _____

(30) NUMERO DE BLOQUES TERMINADOS: 00

(31) NUMERO DE BLOQUES EN CONSTRUCCION: +

(32) TOTAL DE BLOQUES: 00

OBSERVACIONES:
DATOS TOMADOS DEL SISTEMA CON CLAVE PROV. 5010293. AMPARO 15-VI-04
ESTE PREDIO LO AFECTA TOTALMENTE LA VIA INTERBARRIAL SEGUN INF. PP.UU. AMPARO 15.VI.04

Donacion [signature]

MODO DE PROPIEDAD

1 ☐ UN SOLO PROPIETARIO
2 ☐ HERENCIA INDIVISA
3 ☐ VARIOS PROPIETARIOS

TENENCIA DE LA PROPIEDAD

1 ☐ OCUPA SOLO EL PROPIETARIO
2 ☐ EN ARRIENDO PARCIAL
3 ☐ EN ARRIENDO TOTAL
4 ☐ OTROS (ESPECIFIQUE) _____

DATOS DEL PROPIETARIO

PERSONERIA	APELLIDOS	NOMBRES	CEDULA DE IDENTIDAD O R.U.C.	TITULO DE PROPIEDAD materia	TITULO DE PROPIEDAD fecha
CODIGO ☐	HOLGUIN INTRIAGO	ANTONIO EUTANIO		III	10/31/95

DATOS DE LA CONSTRUCCION (SOLO BLOQUES TERMINADOS)

MATERIALES (MARQUE UNA SOLA RESPUESTA PARA CADA RUBRO DE OBRA)

Nº DEL BLOQUE	Nº DEL PISO	AREA DEL PISO	ESTRUCTURA: caña	madera	ladrillo o piedra	hormigón o metal	PAREDES: no tiene	caña	madera o lata	enquinchado (bahareque)	ladrillo común	ladrillo industrial o bloque	tabiques modulares (vidrio, madera, etc)
39	40	41	1	2	3	4	1	2	3	4	5	6	7
54	55	56	1	2	3	4	1	2	3	4	5	6	7
69	70	71	1	2	3	4	1	2	3	4	5	6	7
84	85	86	1	2	3	4	1	2	3	4	5	6	7
99	100	101	1	2	3	4	1	2	3	4	5	6	7
114	115	116	1	2	3	4	1	2	3	4	5	6	7
129	130	131	1	2	3	4	1	2	3	4	5	6	7
144	145	146	1	2	3	4	1	2	3	4	5	6	7
159	160	161	1	2	3	4	1	2	3	4	5	6	7
174	175	176	1	2	3	4	1	2	3	4	5	6	7
189	190	191	1	2	3	4	1	2	3	4	5	6	7
204	205	206	1	2	3	4	1	2	3	4	5	6	7
219	220	221	1	2	3	4	1	2	3	4	5	6	7
234	235	236	1	2	3	4	1	2	3	4	5	6	7
249	250	251	1	2	3	4	1	2	3	4	5	6	7
264	265	266	1	2	3	4	1	2	3	4	5	6	7

ENTRE PISO INFERIOR O CONTRAPISO: tierra	madera	ladrillo	piedra	hormigón	PISO: tierra	madera o revestimiento	vidrio o granito fundido	baldosa	parquet o mayolica	alfombra	mármol o marmetone
1	2	3	4	5	1	2	3	4	5	6	7
1	2	3	4	5	1	2	3	4	5	6	7
1	2	3	4	5	1	2	3	4	5	6	7
1	2	3	4	5	1	2	3	4	5	6	7
1	2	3	4	5	1	2	3	4	5	6	7
1	2	3	4	5	1	2	3	4	5	6	7
1	2	3	4	5	1	2	3	4	5	6	7
1	2	3	4	5	1	2	3	4	5	6	7
1	2	3	4	5	1	2	3	4	5	6	7
1	2	3	4	5	1	2	3	4	5	6	7
1	2	3	4	5	1	2	3	4	5	6	7
1	2	3	4	5	1	2	3	4	5	6	7
1	2	3	4	5	1	2	3	4	5	6	7
1	2	3	4	5	1	2	3	4	5	6	7
1	2	3	4	5	1	2	3	4	5	6	7
1	2	3	4	5	1	2	3	4	5	6	7

ENTREPISO SUPERIOR TECHO O CUBIERTA: caña	cade (paja)	madera	zinc	ruberoid	asbesto cemento	hormigón	teja	TUMBADOS: no tiene	si tiene
1	2	3	4	5	6	7	8	1	2
1	2	3	4	5	6	7	8	1	2
1	2	3	4	5	6	7	8	1	2
1	2	3	4	5	6	7	8	1	2
1	2	3	4	5	6	7	8	1	2
1	2	3	4	5	6	7	8	1	2
1	2	3	4	5	6	7	8	1	2
1	2	3	4	5	6	7	8	1	2
1	2	3	4	5	6	7	8	1	2
1	2	3	4	5	6	7	8	1	2
1	2	3	4	5	6	7	8	1	2
1	2	3	4	5	6	7	8	1	2
1	2	3	4	5	6	7	8	1	2
1	2	3	4	5	6	7	8	1	2
1	2	3	4	5	6	7	8	1	2
1	2	3	4	5	6	7	8	1	2

INDICADORES GENERALES

VENTANAS: no tiene	caña	tablero o lata	madera y vidrio	bloque ornamental	madera tipo chazas o hierro	aluminio	madera fina	aluminio de color	AGUA: no tiene	sobrepuestas	empotradas	ELECTRICIDAD: no tiene	sobrepuestas	empotradas	EQUIPO ESPECIAL: no tiene	tiene de 2º orden	tiene de 1er. orden
1	2	3	4	5	6	7	8	9	1	2	3	1	2	3	1	2	3
1	2	3	4	5	6	7	8	9	1	2	3	1	2	3	1	2	3
1	2	3	4	5	6	7	8	9	1	2	3	1	2	3	1	2	3
1	2	3	4	5	6	7	8	9	1	2	3	1	2	3	1	2	3
1	2	3	4	5	6	7	8	9	1	2	3	1	2	3	1	2	3
1	2	3	4	5	6	7	8	9	1	2	3	1	2	3	1	2	3
1	2	3	4	5	6	7	8	9	1	2	3	1	2	3	1	2	3
1	2	3	4	5	6	7	8	9	1	2	3	1	2	3	1	2	3
1	2	3	4	5	6	7	8	9	1	2	3	1	2	3	1	2	3
1	2	3	4	5	6	7	8	9	1	2	3	1	2	3	1	2	3
1	2	3	4	5	6	7	8	9	1	2	3	1	2	3	1	2	3
1	2	3	4	5	6	7	8	9	1	2	3	1	2	3	1	2	3
1	2	3	4	5	6	7	8	9	1	2	3	1	2	3	1	2	3
1	2	3	4	5	6	7	8	9	1	2	3	1	2	3	1	2	3
1	2	3	4	5	6	7	8	9	1	2	3	1	2	3	1	2	3

ESTADO DE CONSERVACION GENERAL: buena	regular	mala	ruina	AÑO DE CONSTRUCCION O RECONSTRUCCION
1	2	3	4	53 — 1.
1	2	3	4	68 — 1.
1	2	3	4	83 — 1.
1	2	3	4	98 — 1.
1	2	3	4	113 — 1.
1	2	3	4	128 — 1.
1	2	3	4	143 — 1.
1	2	3	4	158 — 1.
1	2	3	4	173 — 1.
1	2	3	4	188 — 1.
1	2	3	4	203 — 1.
1	2	3	4	218 — 1.
1	2	3	4	233 — 1.
1	2	3	4	248 — 1.
1	2	3	4	263 — 1.
1	2	3	4	278 — 1.

AVALUO TOTAL DE LA PROPIEDAD (sin centavos) ☐☐☐☐☐☐☐☐☐☐

AVALUO DE LA PROPIEDAD (sin centavos) VALOR DEL LOTE MAS VALOR DE LA CONSTRUCCION ☐☐☐☐☐☐☐☐☐☐

levantamiento

FECHA	NOMBRE DEL EMPADRONADOR	FIRMA	FECHA	NOMBRE DEL REVISOR DE CAMPO	FIRMA
FECHA	NOMBRE DEL SUPERVISOR	FIRMA	FECHA	NOMBRE DEL SUPERVISOR DE OFICINA	FIRMA

OBSERVACIONES _____

30-01-13 14:44 — 6201

Dirección de Avaluos Catastro y Registros	**FORMULARIO DE RECLAMO** Muy Ilustre Municipio de SAN PABLO DE MANTA Calle 9 y Av. 4 Teléf.: 2611-471 - 2611-479 Fax: 2611-714 Correo Electrónico: mimm@manta.gov.ec
Cedula	
Clave Catastral	3036429000
Nombre:	Manrique Avila Ramos
	Rubros:
Impuesto Principal	Adjunto cartapuamentada con nombres
Solar no Edificado	de los menores de edad, por favor
Contribucion Mejoras	Ubicar nombre de la esposa.
Tasa de Seguridad	Tlf. 0997572737.

Reclamo: Ok Revisar — Foto.

Pasa dueño

Firma del Usuario — Fecha: 30/ENERO/2013

Informe Inspector:

Firma del Inspector — Fecha:

Informe Tecnico:

SE REVISÓ CLAVE Y TODO ESTÁ CORRECTO.

FAVOR EMITIR CERTIFICADO DE AVALÚO.

Firma del Tecnico — Fecha: 31/ENERO/2013

Informe de aprobacion:

Firma del Director de Avaluos y Catastro — Fecha:

Registro de la Propiedad de Manta-EP

Avenida 4 y Calle 11

34909

Conforme a la solicitud Número: 95954, certifico hasta el día de hoy la Ficha Registral Número 34909:

INFORMACIÓN REGISTRAL

Fecha de Apertura: *jueves, 07 de junio de 2012*
Parroquia: Tarqui

Tipo de Predio: Urbano
Cód.Catastral/Rol/Ident.Predial: XXXXXXXXXXXXXXXXXXXXXXXXX

LINDEROS REGISTRALES:

Una parte del terreno ubicado en el Barrio Quince de Septimebre, via a San Juan de Manta, parroquia Tarqui del Cantón Manta. que tiene las siguientes medidas y linderos; Por el Frente; diez metros y lindera con calle pública. Por Atrás; con diez metros y lindera con Cauce del Rio Manta. Por el Costado Derecho; con terreno de dieciseis metros ochenta y ocho centimetros y lindera con área sobrante de propiedad del señor Carlos Atilio Cevalla Vera. y por el Costado Izquierdo; con dieciseis metros y lindera con herederos Francisco Demera. con un Area total de Ciento sesenta y tres metros cuadrados sesenta y cuantro centimetros cuadrados. SOLVENCIA; EL PREDIO DESCRITO A LA PRESENTE FECHA SE ENCUENTRA LIBRE DE GRAVAMEN.

RESUMEN DE MOVIMIENTOS REGISTRALES:

Libro	Acto	Número y fecha de inscripción		Folio Inicial
Compra Venta	Compraventa	840	29/03/2012	16.456
Compra Venta	Compraventa	1.477	07/06/2012	27.821

MOVIMIENTOS REGISTRALES:

REGISTRO DE COMPRA VENTA

1 / 2 **Compraventa**

Inscrito el : jueves, 29 de marzo de 2012

Tomo: 1 Folio Inicial: 16.456 - Folio Final: 16.467
Número de Inscripción: 840 Número de Repertorio: 1.750
Oficina donde se guarda el original: Notaría Tercera
Nombre del Cantón: Manta
Fecha de Otorgamiento/Providencia: lunes, 05 de marzo de 2012
Escritura/Juicio/Resolución:
Fecha de Resolución:

a.- Observaciones:

Lote de Terreno Ubicado en el barrio 15 de Septiembre, via a San Juan de Manta con las siguientes medidas y linderos:

Por el Frente calle publica con veinticuatro metros treinta centimetros, Por Atras, con el cauce del Rio Manta, con veintidos metros, Por el costado Derecho con terreno adjudicado a la heredera Eugenia Monserrate Castro Flores con dieciocho metros, Por el costado Izquierdo con los Herederos de Francisco Demera Con dieciseis metros.

b.- Apellidos, Nombres y Domicilio de las Partes:

Calidad	Cédula o R.U.C.	Nombre y/o Razón Social	Estado Civil	Domicilio
Comprador	80-0000000028638	Cevallos Vera Carlos Atilio	Casado(*)	Manta
Vendedor	13-02252737	Castro Bello Onofre Alejandro	Casado(*)	Manta
Vendedor	80-0000000038542	Castro Bello Patricia Elena	Soltero	Manta

EMPRESA PÚBLICA MUNICIPAL REGISTRO DE LA PROPIEDAD DE MANTA-EP
Ab. Jaime E. Delgado Intriago
REGISTRO DE LA PROPIEDAD EP MANTA
MANABÍ - ECUADOR

Tomo: 61 **Folio Inicial:** 27.821 - **Folio Final:** 27.833
Número de Inscripción: 1.477 **Número de Repertorio:** 3.214
Oficina donde se guarda el original: Notaría Primera
Nombre del Cantón: Manta
Fecha de Otorgamiento/Providencia: lunes, 21 de mayo de 2012
Escritura/Juicio/Resolución:
Fecha de Resolución:

a.- Observaciones:

COMPRAVENTA. Una parte del terreno ubicado en el Barrio Quince de Septiembre, Via a San Juan de Manta, parroquia Tarqui del Cantón Manta. con un area total de Ciento sesenta y tres metros cuadrados sesenta y cuatro centimetros cuadrados.

b.- Apellidos, Nombres y Domicilio de las Partes:

Calidad	Cédula o R.U.C.	Nombre y/o Razón Social	Estado Civil	Domicilio
Comprador	13-10499155	Manrique Avila Ramon Geovanny	Casado(*)	Manta
Vendedor	80-0000000028638	Cevallos Vera Carlos Atilio	Casado	Manta
Vendedor	13-04961962	Chavez Castro Maria Auxiliadora	Casado	Manta

c.- Esta inscripción se refiere a la(s) que consta(n) en:

Libro:	No.Inscripción:	Fec. Inscripción:	Folio Inicial:	Folio final:
Compra Venta	840	29-mar-2012	16456	16467

TOTAL DE MOVIMENTOS CERTIFICADOS:

Libro	*Número de Inscripciones*	*Libro*	*Número de Inscripciones*
Compra Venta	2		

Los movimientos Registrales que constan en esta Ficha son los únicos que se refieren al predio que se certifica.

Cualquier enmendadura, alteración o modificación al texto de este certificado lo invalida.

Emitido a las: 12:07:05 del miércoles, 23 de enero de 2013

A petición de: Dra. Flor Franco Delgado.

Elaborado por : Zaida Azucena Saltos Pachay
130730043-2

Validez del Certificado 30 días, Excepto que se diera un traspaso de dominio o se emitiera un gravamen.

El interesado debe comunicar cualquier error en este Documento al Registrador de la Propiedad.

Ab. Jaime E. Delgado Intriago
Firma del Registrador

Gobierno Autónomo Descentralizado
Municipal del Cantón Manta
Ruc: 1360000980001
Dirección: Av. 4ta. y Calle 9 - Telf.: 2611-479 / 2611-477

TITULO DE CREDITO No. 000126675

1/4/2013 1:14

CÓDIGO CATASTRAL	Area	AVALUO COMERCIAL
3-03-64-29-000	163,64	$ 3.272,80

NOMBRE O RAZÓN SOCIAL	C.C. / R.U.C.
MANRIQUE AVILA RAMON GEOVANNY	1310499155

1/4/2013 12:00 FIGUEROA ANA

SALDO SUJETO A VARIACIÓN POR REGULACIONES DE LEY

DIRECCIÓN	AÑO	CONTROL	TITULO Nº
VÍA A SAN JUAN DE MANTA	2013	65424	126675

IMPUESTOS, TASAS Y CONTRIBUCIONES ESP. DE MEJORAS

CONCEPTO	VALOR PARCIAL	REBAJAS(-) RECARGOS(+)	VALOR A PAGAR
Costa Judicial			
Interes por Mora			
MEJORAS 2011	$ 0,58		$ 0,58
MEJORAS 2012	$ 4,52		$ 4,52
SOLAR NO EDIFICADO	$ 6,55		$ 6,55
TOTAL A PAGAR			$ 11,65
VALOR PAGADO			$ 11,65
SALDO			$ 0,00

CANCELADO
TESORERIA
GOBIERNO AUTONOMO DESCENTRALIZADO
MUNICIPAL DEL CANTON MANTA

Manta, 17 de Febrero del 2013

CERTIFICACIÓN

A petición de la parte interesada, tengo a bien ***CERTIFICAR, que el Sr. MANRIQUE AVILA RAMON GEOVANNY con número de cédula 131049915-5*** *se encuentra registrado como usuario en nuestro sistema comercial SICO, con el número de servicio 660035 lo cual NO mantiene deuda de con la empresa, ubicado en LA CALLE 7 AVENIDA 18 del Cantón Manta.*

La Parte interesada puede hacer uso de la presente ***CERTIFICACIÓN*** *como mejor convenga a sus intereses.*

Atentamente,

Ing. Veronica Veintimilla
ATENCION AL CLIENTE


REPÚBLICA DEL ECUADOR
DIRECCIÓN GENERAL DE REGISTRO CIVIL
CÉDULA DE CIUDADANÍA No. 131041098-8


REN 0592510
11/10/2006

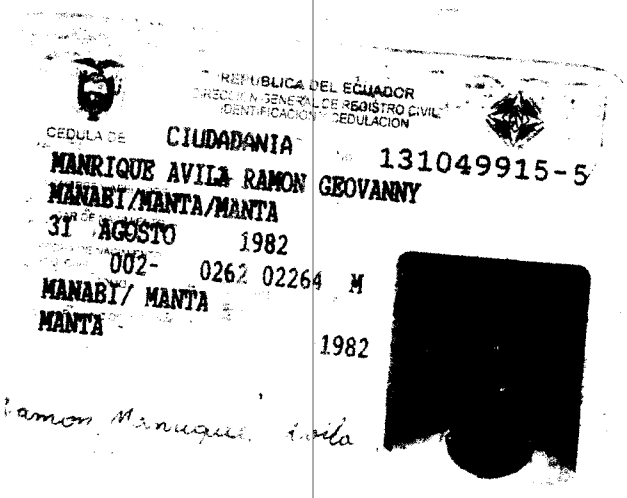
REPÚBLICA DEL ECUADOR
DIRECCIÓN GENERAL DE REGISTRO CIVIL
CÉDULA DE CIUDADANIA 131049915-5
MANRIQUE AVILA RAMON GEOVANNY
MANABI/MANTA/MANTA
31 AGOSTO 1982
002- 0262 02264 M
MANABI/ MANTA
MANTA
1982

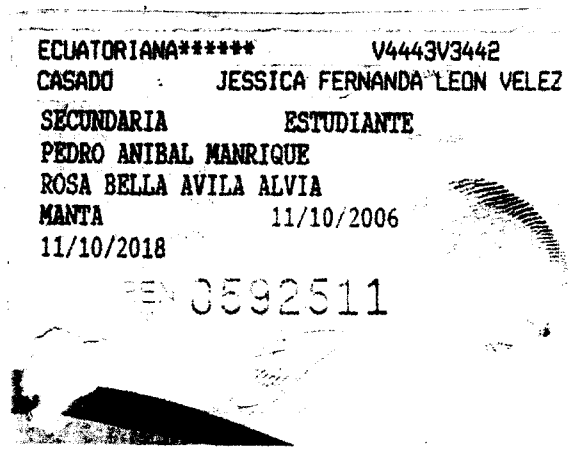
ECUATORIANA***** V4443V3442
CASADO JESSICA FERNANDA LEON VELEZ
SECUNDARIA ESTUDIANTE
PEDRO ANIBAL MANRIQUE
ROSA BELLA AVILA ALVIA
MANTA 11/10/2006
11/10/2018
REN 0592511

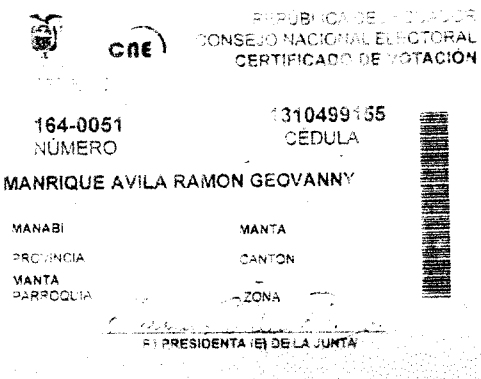
REPÚBLICA DEL ECUADOR
CNE
CONSEJO NACIONAL ELECTORAL
CERTIFICADO DE VOTACIÓN
164-0051
NÚMERO
1310499155
CÉDULA
MANRIQUE AVILA RAMON GEOVANNY
MANABI
PROVINCIA
MANTA
CANTON
MANTA
PARROQUIA
ZONA
EL PRESIDENTA (E) DE LA JUNTA

En la ciudad de Manta, cabecera cantonal del mismo nombre República del Ecuador, a los veintitrés días del mes de Enero del año dos mil trece, ante mi ABOGADA ELSYE CEDEÑO MENENDEZ, Notaria Publica Cuarta del cantón Manta (E), mediante Acción de Personal No 128-UP-CJM_12-CC, otorgada por la Dirección Provincial del Consejo de la Judicatura de Manabi, comparece a la celebración de la presente DECLARACION JURAMENTADA, el señor RAMON GEOVANNY MANRIQUE AVILA, de nacionalidad ecuatoriana, mayor de edad, portador de la cédula de ciudadanía número 131049915-5, de estado civil casado y, la señora JESSICA FERNANDA LEON VELEZ, de nacionalidad Ecuatoriana, mayor de edad, portadora de su cédula número 131041098-8, de estado civil casada, capaces de contratar y obligarse como en derecho se requiere para esta clase de acto, quienes advertidos por la señora Notaria de la pena de perjurio y de la obligación que tiene de decir la verdad, y sin presión de ninguna naturaleza, libre y voluntariamente, proceden a rendir la siguiente manifestación: "Que nuestras generales de ley son como quedan anteriormente indicados, de estado civil casados entre si, y declaramos bajo juramento que nuestro grupo familiar esta compuesto por nosotros los comparecientes, y nuestros dos hijos menores de edad de nombres JULIAN GEOVANNY Y SNEIDER MATIAS MANRIQUE LEON, nuestro domicilio lo tenemos ubicado desde hace siete años en la calle 7 y avenida 18, en la ciudad Manta, en la Provincia de Manabi; República del Ecuador, nuestro grupo familiar, es propietario de un bien inmueble ubicado en el Barrio 15 de Septiembre en esta ciudad de Manta, con el cual vamos a postular para el bono de la vivienda y NO somos propietarios de ningún otro bien inmueble a nivel nacional, tampoco hemos recibido solución habitacional por parte del MIDUVI nuestros ingresos mensuales ascienden a la cantidad USD $300.oo, los mismos que los obtiene el de su trabajo como mecánico Automotriz, ya que ella no trabaja y se dedica a los quehaceres del hogar.- Es todo cuanto podemos declarar en honor a la verdad ".- Leida que les fue su declaración se ratifican en ella, firmando en unidad de acto con la Señora Notaria que da fe.-

Ramón Manrique Avila
RAMON GEOVANNY MANRIQUE AVILA
C.C.N.- 131049915-5

Jessica León Velez
JESSICA FERNANDA LEON VELEZ
C.C..N.- 131041098-8

Ab. Elsye Cedeño Menéndez
Notaria Pública Cuarta Encargada
Manta - Ecuador

Se otorgo ante mi, en fe de ello, confiero esta PRIMERA COPIA, la misma que sello y firmo en la fecha de su otorgamiento.- LA NOTARIA(E).-

Ab. Elsye Cedeño Menéndez
Notaria Pública Cuarta Encargada
Manta - Ecuador

REPÚBLICA DEL ECUADOR
Dirección General de Registro Civil, Identificación y Cedulación

Dirección General de Registro Civil
Identificación y Cedulación

DIRECCION PROVINCIAL DE MANABI

PARTIDA DE NACIMIENTO

CERTIFICO: Que en el registro de nacimientos de: **********
********** Del Canton MANTA**********
correspondiente a 2007 Tomo 13- Pagina 17 , Acta 3687 ; consta
la inscripcion de: MANRIQUE LEON JULIAN GEOVANNY

nacido en: MANTA ** , Canton: MANTA**********
Provincia de MANABI*********; el VEINTISIETE de JULIO *** del DOS MIL
SIETE ********** ;HIJO de: RAMON GEOVANNY MANRIQUE AVILA
nacionalidad ECUATORIANA******* ; y de: JESSICA FERNANDA LEON VELEZ
nacionalidad ECUATORIANA*******.

MANTA********** a, 29 de ENERO *** del 2012.

DELEGADO/A DEL DIRECTOR/A PROVINCIAL

ESPECIE VALORADA

USD. 2.00

DIRECCION PROVINCIAL DE MANABI

PARTIDA DE NACIMIENTO

CERTIFICO: Que en el registro de nacimientos de: ********************** ********************************** Del Canton MANTA****************** correspondiente a 2012 Tomo 5- Pagina 165 , Acta 1155 ; consta la inscripcion de: MANRIQUE LEON MATHIAS SNEYDER

nacido en: MANTA ** . Canton: MANTA******************** Provincia de MANABI*********: el PRIMERO *** de MARZO *** del DOS MIL DOCE ********************* ;HIJO de: MANRIQUE AVILA RAMON GEOVANNY nacionalidad ECUATORIANA******* ; y de: LEON VELEZ JESSICA FERNANDA nacionalidad ECUATORIANA*******.

MANTA*************** a. 25 de OCTUBRE * del 2012.

Evelyn Delg Jimbo

DELEGADO/A DEL DIRECTOR/A PROVINCIAL

Jefatura Cantonal de Registro Civil, Identificación y Cedulación
MANTA

Dirección General de Registro Civil, Identificación y Cedulación

- ☐ CERTIFICADO DE NACIMIENTO
- ☐ CERTIFICADO DE MATRIMONIO
- ☐ CERTIFICADO DE DEFUNCIÓN
- ☐ RESOLUCIONES ADMINISTRATIVAS
- ☐ COPIA CERTIFICADA ÍNDICE Ó DACTILAR.
- ☐ DATOS DE FILIACIÓN
- ☐ RAZÓN DE NO EXISTENCIA
- ☐ DOCUMENTO SOLICITUD, CUALQUIER CLASE.
- ☐ ACTA DE RECONOCIMIENTO DE UN HIJO.

000002700588

CÓDIGO 5

IMP. IGM. e4





REPÚBLICA DEL ECUADOR
CONSEJO NACIONAL ELECTORAL
CERTIFICADO DE VOTACIÓN
REFERÉNDUM Y CONSULTA POPULAR 07/05/2011

219-0044	1310410988
NÚMERO	CÉDULA

LEON VELEZ JESSICA FERNANDA

MANABI	MANTA
PROVINCIA	CANTÓN
MANTA	—
PARROQUIA	ZONA

PRESIDENTA (E) DE LA JUNTA