

17346-13

MUNICIPIO DE MANTA
CATASTRO URBANO

FICHA CATASTRAL PARA INGRESOS Y VALORES
ESTAN BAJO EL REGIMEN DE PROPIEDAD HORIZONTAL

FORMA DE LOCALIZACION

0000000000
3274951

- 1. Por el plano de loteo
- 2. Por el plano de parcelación
- 3. Por el plano de zonificación
- 4. Por el plano de urbanización

PROY. HABITACIONAL SI ALICASA

MZ-07 77e.51

DATOS DEL LOTE

USO DEL TERRENO: ZONAS RESIDUALES
 USOS PERMISOS: ZONAS RESIDUALES
 USOS PROHIBIDOS: ZONAS RESIDUALES
 USOS PERMISOS: ZONAS RESIDUALES
 USOS PROHIBIDOS: ZONAS RESIDUALES

USO DEL TERRENO: ZONAS RESIDUALES
 USOS PERMISOS: ZONAS RESIDUALES
 USOS PROHIBIDOS: ZONAS RESIDUALES
 USOS PERMISOS: ZONAS RESIDUALES
 USOS PROHIBIDOS: ZONAS RESIDUALES

MATERIAL DE LA CANTERA


ACRIBIABLE

1911

192

198

CARRUIS



Ingreso NO NUEVO

25/11/2012

11/11/12

CUBA
 GUAYAMA
 SAN JUAN
 SAN PEDRO DE MACORIS
 SANTIAGO DE LOS CABALLEROS
 SANTIAGO DE LOS RIOS
 VALENCIA
 YAGUAJAY
 YAMAICA

INGENIERO EN ELECTRICIDAD
 INGENIERO EN MECANICA
 INGENIERO EN QUIMICA
 INGENIERO EN SISTEMAS DE COMPUTACION
 INGENIERO EN TELECOMUNICACIONES
 INGENIERO EN METALURGIA
 INGENIERO EN AERONAUTICA
 INGENIERO EN AGROPECUARIO
 INGENIERO EN MINERIA
 INGENIERO EN CIENCIAS DE LA TIERRA
 INGENIERO EN BIOTECNOLOGIA
 INGENIERO EN CIENCIAS DE LA INGENIERIA

DATOS DEL PROPIETARIO

NOMBRE: EDD MONTA
 APELLIDOS: Monta
 NOMBRE DEL SUPERVISOR: Edson Monta
 Cedula de Identidad o RUC: 1200905722
 CODIGO: 1




DATOS DE LA CONSTRUCCION (SOLUCIONES TERMINADAS)

ESTRUCTURA	MATERIALES										INDICADORES GENERALES										
	concreto	hormigon	bloques	ceramicos	tejas	placas	alambres	varillas	acero	otros	costo	cantidad	unidad	valor	cantidad	unidad	valor	cantidad	unidad	valor	
1											1										
2											2										
3											3										
4											4										
5											5										
6											6										
7											7										
8											8										
9											9										
10											10										
11											11										
12											12										
13											13										
14											14										
15											15										
16											16										
17											17										
18											18										
19											19										
20											20										
21											21										
22											22										
23											23										
24											24										
25											25										
26											26										
27											27										
28											28										
29											29										
30											30										
31											31										
32											32										
33											33										
34											34										
35											35										
36											36										
37											37										
38											38										
39											39										
40											40										
41											41										
42											42										
43											43										
44											44										
45											45										
46											46										
47											47										
48											48										
49											49										
50											50										

OBSERVACIONES:
 FECHA: _____
 NOMBRE DEL SUPERVISOR: _____
 FIRMA: _____
 NOMBRE DE SUPERVISOR: _____
 FECHA: _____
 NOMBRE DEL PROPIETARIO: _____
 FIRMA: _____
 NOMBRE DEL PROPIETARIO: _____

PREPARED BY: _____
 CHECKED BY: _____
 DATE: _____
 PROJECT NO: _____
 SHEET NO: _____
 TOTAL SHEETS: _____

Jul

DIRECCION DE AVALUOS, CATASTRO Y REGISTROS		GOBIERNO AUTONOMO DESCENTRALIZADO DE MANTA
FECHA DE INGRESO:	<i>23/08/14</i>	FECHA DE ENTREGA:
CLAVE CATASTRAL:	<i>2-21-44-51</i>	
NOMBRES y/o RAZON:		
CEDULA DE IDENT. y/o RUC.:	<i>51 Vivencia</i>	
CELUAR - TLFNO.:		
RUBROS		
IMPUESTO PRINCIPAL:		
SOLAR NO EDIFICADO:		
CONTRIBUCION MEJORAS:		
TASA DE SEGURIDAD:		
TIPO DE TRAMITE:	<i>Cert. h.</i>	
<hr/> FIRMA DEL USUARIO		
INFORME DEL INSPECTOR:		
<hr/>		
FIRMA DEL INSPECTOR:		FECHA:
INFORME TÉCNICO:		
<hr/>		
		
FIRMA DEL TÉCNICO		FECHA:
INFORME DE APROBACIÓN:		
<hr/>		
FIRMA DEL DIRECTOR		



OFICIO N° SVEP-DCC-2014-030

Manta, 31-07-2014

ABG.
DAVID CEDEÑO
DIRECTORA DE AVALUO Y CATASTRO
Presente.-

De mis consideraciones:

La Empresa Municipal de Vivienda y Desarrollo Urbano "SÍ VIVIENDA-EP" del programa municipal si mi casa, solicita que se me conceda el certificado de avalúo y catastro del siguiente Lote:

MANZANA	LOTE	CLAVE CATASTRAL	TIPO DE VILLA	AREA DE TERRENO	AREA DE CONSTRUCCION
7	51	3274451000	GAVIOTA	91.00 M2	48.72M2

Sin más por el momento, quedo de usted.

Atentamente,


ANA VALENCIA
DEP. CRÉDITO
SI VIVIENDA



**GOBIERNO AUTÓNOMO DESCENTRALIZADO
MUNICIPAL DEL CANTÓN MANTA
DIRECCION DE PLANEAMIENTO URBANO**

AUTORIZACION

Mz. 07. Lote 51

La Dirección de Planeamiento Urbano autoriza a **MOREIRA OLTON RAMÓN GUILLERMO** para que celebre escritura de Compra Venta de lote de terreno de propiedad de la Empresa Municipal de Vivienda y Desarrollo urbano "SI VIVIENDA" ubicado en el Programa Habitacional "Si mi Casa" lote 51 de la manzana 07, con clave catastral # 3-27-44-51-000 y las siguientes medidas y linderos:

Lote 51: área total: 91,00m²
Frente: 7,00m - Herradura 7
Posterior: 7,00m - Lote 46
Lateral derecho: 13,00m - Lote 50
Lateral izquierdo: 13,00m - Lote 52

Manta, 11 de Julio de 2014

Arq. Jonathan Orozco Cobeña.

DIRECTOR DE PLANEAMIENTO URBANO



El presente documento se emite de acuerdo a la documentación requerida para el trámite y a inspección en el lugar que indica de buena fe el solicitante; por lo cual salvamos error u omisión, eximiendo de responsabilidad al certificante, si se comprobare que se han presentado datos falsos o representaciones gráficas erróneas, en las solicitudes correspondientes.

J.L.D.