


17.347-13

COMUNA DE ASTORIA - DAVILA - DPTO. DE ANTIOQUIA

ESTADO BAJO EL REGIMEN DE LEY 1712 DE 2014



ESTACION DEL LOTE

ESTACION DEL LOTE

ESTACION DEL LOTE

ESTACION DEL LOTE

ESTACION DEL LOTE

ESTACION DEL LOTE

ESTACION DEL LOTE

ESTACION DEL LOTE

ESTACION DEL LOTE

ESTACION DEL LOTE

ESTACION DEL LOTE

ESTACION DEL LOTE

ESTACION DEL LOTE

ESTACION DEL LOTE

ESTACION DEL LOTE

ESTACION DEL LOTE

ESTACION DEL LOTE

ESTACION DEL LOTE

ESTACION DEL LOTE

ESTACION DEL LOTE

ESTACION DEL LOTE

ESTACION DEL LOTE

ESTACION DEL LOTE

ESTACION DEL LOTE

PROY. INDICIONAL S. MISD SA

MR 02 17254

3274454

IM 51050 20000  
25. MARZO 2012

INDICADOR DE LA FASE DE LA CONSTRUCCIÓN

FASE DE OBRAS DE FUNDACIÓN

FASE DE OBRAS DE ESTRUCTURA

FASE DE OBRAS DE ACABADOS

FASE DE OBRAS DE INSTALACIONES

FASE DE OBRAS DE PINTURAS

FASE DE OBRAS DE MANTENIMIENTO

**DATOS DEL PROPIETARIO**

PERSONA:  FÍSICA  JURÍDICA

APPELLIDO: CASTAÑEDA NOMBRES: MARY ANITA

UBICACIÓN: VIA BARRIO SAN JUAN Y CALLE 100 N. SAN JUAN, P.R.

CODIGO: 100 FECHA DE ENTREGA: 06/01/14

**DATOS DE LA CONSTRUCCIÓN (SOLO BLOQUES TERMINADOS)**

MATERIALES: ACERO, CEMENTO, ARENA, LADRILLO, PINTURA, etc.

PISO	ENTRE PISO ANTERIOR O CONTIGUO		ENTRE PISO SUPERIOR O CUBIERTA		INDICADORES GENERALES		ESTADO DE CONSTRUCCIÓN O VERIFICACIÓN	
	AREA	VOLUMEN	AREA	VOLUMEN	AGUA	ELECTRICO	PLUMBERIA	OTROS
1	100	100	100	100	100	100	100	100
2	100	100	100	100	100	100	100	100
3	100	100	100	100	100	100	100	100
4	100	100	100	100	100	100	100	100
5	100	100	100	100	100	100	100	100
6	100	100	100	100	100	100	100	100
7	100	100	100	100	100	100	100	100
8	100	100	100	100	100	100	100	100
9	100	100	100	100	100	100	100	100
10	100	100	100	100	100	100	100	100
11	100	100	100	100	100	100	100	100
12	100	100	100	100	100	100	100	100
13	100	100	100	100	100	100	100	100
14	100	100	100	100	100	100	100	100
15	100	100	100	100	100	100	100	100
16	100	100	100	100	100	100	100	100
17	100	100	100	100	100	100	100	100
18	100	100	100	100	100	100	100	100
19	100	100	100	100	100	100	100	100
20	100	100	100	100	100	100	100	100
21	100	100	100	100	100	100	100	100
22	100	100	100	100	100	100	100	100
23	100	100	100	100	100	100	100	100
24	100	100	100	100	100	100	100	100
25	100	100	100	100	100	100	100	100
26	100	100	100	100	100	100	100	100
27	100	100	100	100	100	100	100	100
28	100	100	100	100	100	100	100	100
29	100	100	100	100	100	100	100	100
30	100	100	100	100	100	100	100	100
31	100	100	100	100	100	100	100	100
32	100	100	100	100	100	100	100	100
33	100	100	100	100	100	100	100	100
34	100	100	100	100	100	100	100	100
35	100	100	100	100	100	100	100	100
36	100	100	100	100	100	100	100	100
37	100	100	100	100	100	100	100	100
38	100	100	100	100	100	100	100	100
39	100	100	100	100	100	100	100	100
40	100	100	100	100	100	100	100	100
41	100	100	100	100	100	100	100	100
42	100	100	100	100	100	100	100	100
43	100	100	100	100	100	100	100	100
44	100	100	100	100	100	100	100	100
45	100	100	100	100	100	100	100	100
46	100	100	100	100	100	100	100	100
47	100	100	100	100	100	100	100	100
48	100	100	100	100	100	100	100	100
49	100	100	100	100	100	100	100	100
50	100	100	100	100	100	100	100	100

INDICADOR DE LA FASE DE LA CONSTRUCCIÓN

FASE DE OBRAS DE FUNDACIÓN

FASE DE OBRAS DE ESTRUCTURA

FASE DE OBRAS DE ACABADOS

FASE DE OBRAS DE INSTALACIONES

FASE DE OBRAS DE PINTURAS

FASE DE OBRAS DE MANTENIMIENTO

INDICADOR DE LA FASE DE LA CONSTRUCCIÓN

FASE DE OBRAS DE FUNDACIÓN

FASE DE OBRAS DE ESTRUCTURA


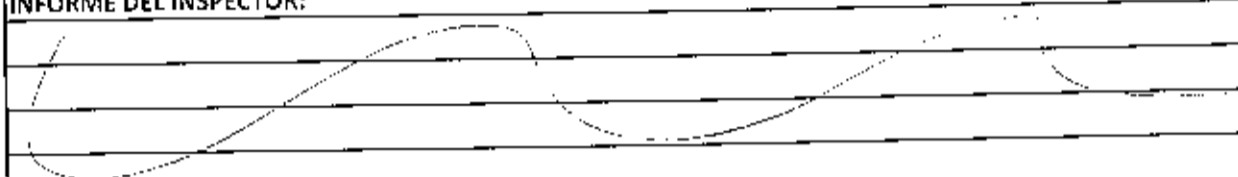
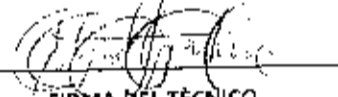
FASE DE OBRAS DE ACABADOS

FASE DE OBRAS DE INSTALACIONES

FASE DE OBRAS DE PINTURAS

FASE DE OBRAS DE MANTENIMIENTO

Julio

<b>DIRECCION DE AVALUOS, CATASTRO Y REGISTROS</b>		<b>GOBIERNO AUTONOMO DESCENTRALIZADO DE MANTA</b>
FECHA DE INGRESO:	05/08/14	FECHA DE ENTREGA:
CLAVE CATASTRAL:	R-27-494-54	
NOMBRES y/o RAZON:		
CEDULA DE IDENT. y/o RUC.:	5111111111	
CELUAR - TLFNO.:		
<b>RUBROS</b>		
IMPUESTO PRINCIPAL:		
SOLAR NO EDIFICADO:		
CONTRIBUCION MEJORAS:		
TASA DE SEGURIDAD:		
TIPO DE TRAMITE:	Cert. Renta	
_____ FIRMA DEL USUARIO		
INFORME DEL INSPECTOR:		
		
_____		
INFORME TÉCNICO:	FIRMA DEL INSPECTOR:	FECHA:
		
_____		
INFORME DE APROBACION:		
_____ FIRMA DEL DIRECTOR		



OFICIO N° SVEP-DCC-2014-031

Manta, 31-07-2014

**ABG.**  
**DAVID CEDEÑO**  
**DIRECTORA DE AVALUO Y CATASTRO**  
**Presente.-**


De mis consideraciones:

La Empresa Municipal de Vivienda y Desarrollo Urbano "SÍ VIVIENDA-EP" del programa municipal si mi casa, solicita que se me conceda el certificado de avalúo y catastro del siguiente Lote:

MANZANA	LOYE	CLAVE CATASTRAL	TIPO DE VILLA	AREA DE TERRENO	AREA DE CONSTRUCCION
7	54	3274454000	GAVIOTA	91.00 M2	48.72M2

Sin más por el momento, quedo de usted.

Atentamente,

  
**ANA VALENCIA**  
**DEP. CREDITO**  
**SI VIVIENDA**



**GOBIERNO AUTÓNOMO DESCENTRALIZADO  
MUNICIPAL DEL CANTÓN MANTA  
DIRECCION DE PLANEAMIENTO URBANO**

**AUTORIZACION**

Mz. 07. Lote 54

La Dirección de Planeamiento Urbano autoriza a **VERGARA GARCÍA BYRON LAUTARO** para que celebre escritura de Compra Venta de lote de terreno de propiedad de la Empresa Municipal de Vivienda y Desarrollo urbano "SI VIVIENDA" ubicado en el Programa Habitacional "Si mi Casa" lote 54 de la manzana 07, con clave catastral # 3-27-44-54-000 y las siguientes medidas y linderos:

**Lote 54: área total: 91,00m<sup>2</sup>**  
**Frente:** 7,00m – Herradura 7  
**Posterior:** 7,00m – Lote 43  
**Lateral derecho:** 13,00m – Lote 53  
**Lateral Izquierdo:** 13,00m – Lote 55

Manta, 11 de Julio de 2014

**Arq. Jonathan Orozco Cobaña.**



**DIRECTOR DE PLANEAMIENTO URBANO**

*El presente documento se emite de acuerdo a la documentación requerida para el trámite y a inspección en el lugar que indica de buena fe el solicitante; por lo cual salvamos error u omisión, eximiendo de responsabilidad al certificante, si se comprobare que se han presentado datos falsos o representaciones gráficas erróneas, en las solicitudes correspondientes.*

J.L.D.