

FICHA CATASTRAL PARA INMUEBLES QUE NO ESTAN BAJO EL REGIMEN DE PROPIEDAD HORIZONTAL

MUNICIPIO DE MANTA
CATASTRO URBANO

CROCUS

IDENTIFICACION Y DATOS DE LOCALIZACION

ESTA BAJO REGIMEN DE PROPIEDAD HORIZONTAL NO SI

REFERENCIA AL SISTEMA CARTOGRAFICO: _____ HOJA N° _____

CLAVE CATASTRAL: **132113**

DIRECCION: Barrio **San Antonio** Calle **M-20**

DATOS GENERALES:
 7 ZONA SEGUN CALIDAD DE SUELO: _____
 8 ZONA INGENIERIA: _____
 9 ZONA SEGURIDAD: _____

10 _____

DATOS DEL LOTE

11 NUMERO DE CALLES A LAS QUE ES EL LOTE (VENEZUELA)

DESARROLLO DE RELACION A RASANTE DE LA VIA DE ACCESO:
 12 SOBRE LA RASANTE: MADERA CAÑA OTRO
 13 BAJO LA RASANTE: MADERA CAÑA OTRO

CERRAMIENTO: _____

SERVICIOS DEL LOTE:
 14 AGUA POTABLE: SI EXISTE NO EXISTE
 15 REDES PUBLICAS EN LA VIA:
 16 ALUMBRADO PUBLICO: SI EXISTE NO EXISTE
 17 ALMIRADO PUBLICO: SI EXISTE NO EXISTE
 18 INCANDESCENTE: SI EXISTE NO EXISTE
 19 MERCURIO: SI EXISTE NO EXISTE

20 ELECTRICIDAD: SI EXISTE NO EXISTE

21 PERSASIFEROS: SI EXISTE NO EXISTE

22 CARACTERISTICAS FORMALES DEL LOTE:
 23 AREA: SI EXISTE NO EXISTE
 24 PERIMETRO: SI EXISTE NO EXISTE
 25 ANCHURA DEL FRETE: SI EXISTE NO EXISTE
 26 NUMERO DE ESQUINAS: SI EXISTE NO EXISTE
 27 AVALUO DEL LOTE (sin centavos): _____

FORMA DE OCUPACION DEL LOTE

27 SIN EDIFICACION: 1 2

28 CON EDIFICACION: 1 2

USO DEL AREA SIN EDIFICACION:
 29 SIN USO: 1 2 3
 30 CONSTRUCCION: 1 2 3
 31 OTRO USO: _____

32 NUMERO DE BLOQUES TERMINADOS: 0 1 2

33 NUMERO DE BLOQUES EN CONSTRUCCION: 0 1 2

34 TOTAL DE BLOQUES: _____

35 CODIGO: _____

OBSERVACIONES:
 Ingresos de 15/10/14
 CROQUIS 4/10/14
 Ing. [Signature]

1331713000







Ab. Raúl Eduardo González Melgar

Notaría 3^{era}
de Manta

*Sello
08/09/12*

Nº 3.358



TESTIMONIO DE LA ESCRITURA DE COMPRAVENTA
DE TERRENO UBICADO EN EL CANTÓN DE MANTA PROVINCIA DEL ORÓN MANTA.

OTORGANTES: LA SOC. PROMOTORES DE COMERCIO S.A. "PROMDECOMSA"
A FAVOR DE ING. CARLOS DELGADO CASTRO.

CUANTÍA (S) 600.000.000,00
MANTA, Agosto 05 del 2012

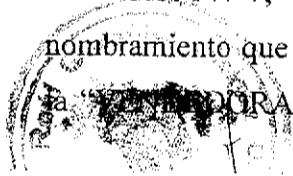
COPIA

NÚMERO: (3.358).-

COMPRAVENTA: OTORGA LA COMPAÑÍA PROMOTORES DE CONFIANZA S.A. "PROMDECONSA" A FAVOR DEL SEÑOR: INGENIERO CARLOS GEOVANNY DELGADO CASTRO.-

CUANTÍA: USD. \$32.572.80.-

En la ciudad Puerto de San Pablo de Manta, Cabecera del Cantón del mismo nombre Provincia de Manabí, República del Ecuador, hoy día Lunes seis de Agosto del año dos mil doce, ante mí Abogado **RAÚL EDUARDO GONZÁLEZ MELGAR**, Notario Público Tercero del Cantón; Comparecen, por una parte la señora Economista JAZMIN TATIANA PACHECO MENDOZA, por los derechos que representa como Gerente General de la Compañía PROMOTORES DE CONFIANZA S.A. "PROMDECONSA", según documentos que se adjuntan, parte que en adelante se denominará como la "COMPAÑÍA VENDEDORA"; y, por otra parte el señor Ingeniero CARLOS GEOVANNY DELGADO CASTRO, de estado civil soltero, en calidad de "COMPRADOR". Los comparecientes son mayores de edad, de nacionalidad ecuatoriana, domiciliados en esta ciudad, sin parentesco entre las partes, hábiles y capaces para contratar y obligarse, a quienes de conocer personalmente y de haberme presentado sus respectivos documentos de identificación, Doy Fe.- Bien instruidos en el objeto y resultados de esta Escritura de COMPRAVENTA, la cual proceden a celebrarla, me entregan una minuta para que la eleve a Instrumento Público, cuyo texto es el que sigue: **SEÑOR NOTARIO.-** Dígnese incluir en el Registro de Escrituras Públicas a su cargo, una de COMPRAVENTA, contenida en las siguientes cláusulas: **PRIMERA.- INTERVINIENTES.-** Comparecen, otorgan y suscriben la presente Escritura Pública de Compraventa, por una parte la Compañía **PROMOTORES DE CONFIANZA S.A. PROMDECONSA**, representada por la Economista JAZMIN TATIANA PACHECO MENDOZA, con cédula de ciudadanía No.131039147-7; como Gerente General de la Compañía antes mencionada, según nombramiento que se adjunta al protocolo como documento habilitante y en calidad de la "VENDEDORA"; y, por otra parte el señor Ingeniero **CARLOS GEOVANNY**



DELGADO CASTRO, con cédula de ciudadanía No. 130873222-9; por sus propios derechos y a quien en lo posterior se le podrá denominar como el "COMPRADOR".- Se adjunta como documento habilitante la copia certificada del Acta de Junta Universal de Accionistas de la Compañía Promotores de Confianza S.A.- **SEGUNDA: ANTECEDENTES.-** Mediante Escritura Pública de Subdivisión y Unificación de Bienes Inmuebles, celebrada en la Notaría Tercera del Cantón Manta, el quince de mayo del dos mil nueve, e inscrita en el Registro de la Propiedad de Manta, el once de junio del dos mil nueve, en que la Compañía Promotores de Confianza S. A. "Promdeconsa", por intermedio de su representante legal la Economista Jazmín Tatiana Pacheco Mendoza, procedió a Subdividir y Unificar Bienes Inmuebles de propiedad de la compañía antes mencionada, propiedades que están ubicadas en el Sitio Barbasquillo, de la Jurisdicción Cantonal de Manta, Provincia de Manabí, encontrándose una a continuación de la otra, y que las adquirió de la siguiente forma, a saber: 1.- Mediante Escritura Pública de Constitución de Compañía, autorizada por el Notario Noveno del Cantón Portoviejo el diecisiete de Julio del dos mil ocho, e inscrita en el Registro de la Propiedad del Cantón Manta el veintinueve de Agosto del dos mil ocho, dicho bien inmueble fue entregado como aporte de capital por la Compañía Corporación Inmobiliaria de la Costa Corpcosta S.A., a favor de la Compañía Promotores de Confianza S. A. "Promdeconsa" terreno que se encuentra circunscrito dentro de las siguientes medidas y linderos: Por el Frente, con Cuatrocientos cuarenta y nueve metros con veintinueve centímetros y lindera con la carretera Terminal Barbasquillo de Petroecuador; Por Atrás, con Trescientos ochenta metros con sesenta y un centímetros linderando con camino público; Por el Costado Derecho, con Doscientos doce metros con veintisiete centímetros y lindera con Terminal Barbasquillo de Petroecuador, más ángulo de noventa y tres grados con quinientos ochenta y cuatro metros ochenta y tres centímetros y lindera con la Urbanización Manta Beach; y por el Costado Izquierdo, con Doscientos treinta y nueve metros con cincuenta y cinco centímetros y lindera con la señora Lorena Torres Reyes; Con una superficie total de: **CIENTO SETENTA MIL SEISCIENTOS SESENTA Y CINCO METROS CON VEINTIDOS**

NOTARIA TERCERA MANTA
ABG. RAUL GONZALEZ MELGAR
ESFUERZO Y DEDICACION

CENTÍMETROS (170,665.22 M2); 2.- Mediante Escritura Pública de Constitución de Compañía, autorizada por el Notario Noveno del Cantón Portoviejo el diecisiete de Julio del dos mil ocho, e inscrita en Registro de la Propiedad del Cantón Manta el veintinueve de Agosto del dos mil ocho, dicho bien inmueble fue entregado como aporte de capital por la Compañía Corporación Inmobiliaria de la Costa Corpcosta S.A., a favor de la Compañía Promotores de Confianza S. A. "Promdeconsa" terreno que se encuentra circunscrito dentro de las siguientes medidas y linderos: Por el Frente, con la vía Manta San Mateo veinticinco metros, desde el eje de la vía con Noventa metros setenta y cuatro centímetros; Por Atrás, con Noventa y tres metros veinticinco centímetros y lindera con camino público intermedio; Por el Costado Derecho, con Sesenta y ocho metros setenta y tres centímetros y lindera con Elecnet S.A.; y Por el Costado Izquierdo, con Ciento quince metros cuarenta y tres centímetros y lindera con el Colegio Manabí; Con una superficie total de: **OCHO MIL METROS CUADRADOS (8,000.00 M2).**- De este ultimo cuerpo de terreno se lo subdividió en dos cuerpos de terrenos quedando signados con las siguientes medidas y linderos: **2a) PRIMER CUERPO DE TERRENO**, por el Sur: (Frente) desde el punto C, en dirección Noreste con 49,70m. Hasta el punto D, colindando con la Vía Manta - San Mateo; por el Norte: (Atrás) desde el punto A, en dirección Noreste con 32,33m. Hasta el punto B; y del punto B, colindando con Promdeconsa; por el Oeste (Costado Derecho) desde el punto D, en dirección Noreste con 33,45m. Hasta el punto E, del punto E, en dirección Noreste con 15,36m. Hasta el punto F, y del punto F en dirección Noreste con 58,21m. Hasta el punto A, colindando con Promdeconsa; y por el Este (Costado Izquierdo) desde el punto B, en dirección Sureste con 115,43m. Hasta el punto C, colindando con el Colegio Manabí; Con una superficie total de **TRES MIL NOVECIENTOS NOVENTA Y NUEVE METROS CUADRADOS CON TREINTA CENTIMETROS CUADRADOS (3,999.30 M2).**- **2b) SEGUNDO CUERPO DE TERRENO**, con las siguientes medidas y linderos; por el Sur (Frente) desde el punto E, en dirección Noreste con 41.04m. Hasta el punto F, colindando con la Vía Manta - San Mateo; por el Norte (Atrás) partiendo del punto A en dirección Noreste con 60.92m. Hasta el punto B,

[Handwritten signature]

NOTARIA TERCERA MANTA
ABG. RAUL GONZALEZ MELGAR
ESFUERZO Y DEDICACION

[Handwritten mark]

colindando con la Sra. Lorena Torres Reyes; por el Oeste (Costado Derecho) desde el punto F, en dirección noreste con 68,73m. Hasta el punto A, colindando con Elecnet S.A; y por el Este (Costado Izquierdo) desde el punto B, en dirección Suroeste con 58,21m. Hasta el punto C, del punto C, en dirección Suroeste con 15,36m. Hasta el punto D, del punto D, en dirección Suroeste con 33,45m. Hasta el punto E, colindando con Promdeconsa; Con una superficie total de CUATRO MIL METROS CUADRADOS CON SETENTA CENTIMETROS CUADRADOS (4,000.70 M2).- En virtud de lo expuesto, realizada la subdivisión del terreno, en un mismo acto se solicita la unificación de terrenos comprendido de la siguiente manera, el lote de terreno de superficie total de: TRES MIL NOVECIENTOS NOVENTA Y NUEVE METROS CUADRADOS CON TREINTA CENTIMETROS CUADRADOS (3,999.30 M2) se lo unifica con el terreno de superficie total de: CIENTO SETENTA MIL SEISCIENTOS SESENTA Y CINCO METROS CON VEINTIDOS CENTÍMETROS (170,665.22 M2) descritos anteriormente, con sus respectivos linderos y medidas y, por encontrarse estos terrenos unidos entre sí, uno a continuación del otro, formando un solo inmueble, quedan unificados con las siguientes medidas y linderos generales: Ubicado en el Sitio Barbasquillo, del Cantón Manta: Por el Norte, Partiendo del punto A, con dirección Este con 212,27m. Hasta el punto B, colindando con Petrocomercial; Por el Este, desde el punto B, con dirección Sur, con 584,83m. Hasta el punto C, colindando con la urbanización Manta Beach; Por el Sur, desde el punto C, en dirección Noroeste con 380,61m. Hasta el punto D, del punto D en dirección Suroeste con 115,43m. Hasta el punto E, del punto E, en dirección Noroeste con 49,70m. Hasta el punto F, colindando con la Urbanización Álamos, Colegio Manabí y la Vía Manta San Mateo; y por el Oeste, desde el punto F, en dirección Noreste con 33,45m. Hasta el punto G, y del punto G, en dirección Noreste con 15,36m. Hasta el punto H, del punto H, en dirección Noroeste con 58,21m, hasta el punto I, del punto I, en dirección Noroeste con 239,55m. Hasta el punto J, del punto J, en dirección Noreste con 449,29m, Hasta el punto A, colindando con Promdeconsa, Sra. Lorena Torres Reyes y la Vía a Petroecuador; Con una superficie total de: **CIENTO SETENTA Y CUATRO MIL SEISCIENTOS**

NOTARIA TERCERA MANTA
ABG. RAUL GONZALEZ MELGAR
ESFUERZO Y DEDICACION

(Veo)

SESENTA Y CUATRO METROS CUADRADOS CON CINCUENTA Y DOS CENTIMETROS CUADRADOS (174,664.52 m²).- Se aclara que la Compañía PROMOTORES DE CONFIANZA S.A. "PROMDECONSA", continua siendo propietaria del área fijada como 2b) SEGUNDO CUERPO DE TERRENO, descrito anteriormente, con las siguientes medidas y linderos; por el Sur (Frente) desde el punto E, en dirección Noreste con 41.04m. Hasta el punto F, colindando con la Vía Manta - San Mateo; por el Norte (Atrás) partiendo del punto A en dirección Noreste con 60.92m. Hasta el punto B, colindando con la Sra. Lorena Torres Reyes; por el Oeste (Costado Derecho) desde el punto F, en dirección noreste con 68,73m. Hasta el punto A, colindando con Elecnet S.A.; y por el Este (Costado Izquierdo) desde el punto B, en dirección Suroeste con 58,21m. Hasta el punto C, del punto C, en dirección Suroeste con 15,36m. Hasta el punto D, del punto D, en dirección Suroeste con 33,45m. Hasta el punto E, colindando con Promdeconsa; Con una superficie total de CUATRO MIL METROS CUADRADOS CON SETENTA CENTIMETROS CUADRADOS (4,000.70 M²).- De esta manera queda estipulado que dicha área de terreno no pertenece a la "URBANIZACION ALTOS DE MANTA BEACH".- A su vez, en el área total de terreno de CIENTO SETENTA Y CUATRO MIL SEISCIENTOS SESENTA Y CUATRO METROS CUADRADOS CON CINCUENTA Y DOS CENTIMETROS CUADRADOS (174,664.52 m²).- Descrita anteriormente se levanta la "URBANIZACION ALTOS DE MANTA BEACH ", la misma que ha sido aprobada por la Ilustre Municipalidad del Cantón Manta, en Sesión Ordinaria, del día Viernes diez de Julio del dos mil nueve y que se adjunta como documento habilitante.- La protocolización de los respectivos planos, se ha realizado mediante Escritura Pública celebrada en la Notaría Tercera del Cantón Manta, el once de Septiembre del dos mil nueve, e inscrita en el Registro de la Propiedad de Manta, el seis de Noviembre del dos mil nueve.- Posteriormente con fecha doce de Julio del año dos mil doce, se encuentra inscrita en el Registro de la Propiedad del Cantón Manta, la Escritura Pública de Rediseño de los lotes N, Ñ, O, P, Q, U, de la Urbanización Altos de Manta Beach; la misma que fue debidamente autorizada por la Notaría Pública Tercera del Cantón



NOTARIA TERCERA MANTA
ABG. RAUL GONZALEZ MELGAR
ESFUERZO Y DEDICACION

6

Manta, Escritura número 2.989 de fecha viernes veintinueve de Junio del año dos mil doce, quedando rediseñados dichos lotes en tres Manzanas de la siguiente manera: La Manzana "O" con un Total de 24 Lotes de terrenos, comprendidos desde el 01, 02, 03, 04, 05, 06, 07, 08, 09, 10, 11, 12, 13, 14, 15, 16, 17, 18, 19, 20, 21, 22, 23, y 24; la Manzana "P" con un total de 20 Lotes de terrenos, comprendidos desde el 01, 02, 03, 04, 05, 06, 07, 08, 09, 10, 11, 12, 13, 14, 15, 16, 17, 18, 19 y 20; y la Manzana "U" con un total de 7 Lotes de terrenos, comprendidos desde el 01, 02, 03, 04, 05, 06 y 07 .-

TERCERA: OBJETO DE LA COMPRAVENTA.- Con los antecedentes expuestos anteriormente la Compañía **PROMOTORES DE CONFIANZA S.A.** "PROMDECONSA", representada legalmente por la Economista JAZMIN TATIANA PACHECO MENDOZA, y autorizada por la Junta Universal de Accionistas de la Compañía Promotores de Confianza S.A., la misma que se adjunta copia integra certificada, para que conste como documento habilitante, para dar en venta real y perpetua enajenación a favor del señor Ingeniero CARLOS GEOVANNY DELGADO CASTRO, un lote de terreno, ubicado en la Urbanización "ALTOS DE MANTA BEACH", de la Jurisdicción Cantonal de Manta, Provincia de Manabí, signado con el Lote Número **ONCE** de la Manzana "O", cuyos linderos y medidas son los siguientes: **POR EL FRENTE (Sur-Este)**, quince metros ochenta centímetros y lindera con Avenida Principal; **POR ATRÁS (Nor-Oeste)**, quince metros ochenta y un centímetros y lindera con los Lotes Números Catorce y Quince; **POR EL COSTADO DERECHO (Sur-Oeste)**, veintidós metros ochenta y nueve centímetros y lindera con el Lote Número Doce; **POR EL COSTADO IZQUIERDO (Nor-Este)**, veintidós metros noventa centímetros y lindera con el Lote Número Diez; Con un área total de: **TRESCIENTOS SESENTA Y UN METROS CUADRADOS CON NOVENTA Y DOS DECÍMETROS CUADRADOS (361.92m²)**.- No obstante de determinarse su cabida, la venta se la hace como cuerpo cierto.- El vendedor se obliga al saneamiento por evicción.- Por lo tanto el bien inmueble en referencia, se transfiere posesión y dominio, con todos sus usos, goce, entradas y salidas, todo lo que le es anexo, sin gravamen y prohibiciones judiciales de ninguna naturaleza que limite su dominio. El

NOTARIA TERCERA MANTA
ABG. RAUL GONZALEZ MELGAR
ESFUERZO Y DEDICACION



COPIA CERTIFICADA DEL ACTA NÚMERO 181 DE LA JUNTA GENERAL UNIVERSAL DE ACCIONISTAS DE LA COMPAÑÍA PROMOTORES DE CONFIANZA S.A. PROMDECONSA CELEBRADA EN LA CIUDAD DE PORTOVIEJO EL 02 DE AGOSTO DEL DOS MIL DOCE.-

(escrito)

En la ciudad de Portoviejo, a los dos días de Agosto del dos mil doce, en el local social de la compañía **PROMOTORES DE CONFIANZA S.A., PROMDECONSA**, ubicada en la calle Constantino Mendoza y Olmedo, edificio Inglaterra, siendo las 10H00, se reúne el cien por ciento del capital suscrito y pagado de la compañía, representado por sus accionistas: Ing. Guido Humberto Carranza Acosta, representante legal de Corporación Inmobiliaria La Costa Corpcosta S.A. y el Ing. Beyrun Bismarck Cedeño Mendoza.- Actúa como Presidenta de la Junta, la Sra. Debbie Jackeline Gonzenbach Estupiñán, y como Secretaria, la Gerente General de la Compañía, la Econ. Jazmín Tatiana Pacheco Mendoza.- La Presidenta solicita a la Secretaria que forme la lista de asistentes y constate el quórum que se encuentra presente de conformidad al artículo 21 de los estatutos.- La Secretaria manifiesta que se encuentra presente y representado el 100% del capital suscrito y pagado de la compañía, y en consecuencia de acuerdo al art. 238 de la Ley de Compañías, en concordancia con el art. 19 de los estatutos de la compañía, los accionistas pueden constituirse en Junta General Universal de Accionistas, lo cual es aceptado por unanimidad por los accionistas concurrentes.-

La Presidenta declara instalada la Junta a las 10H05 y solicita que por Secretaria se dé lectura al Orden del día que incluye el siguiente punto a tratar.-

1.- CONCEDER AUTORIZACION A LA GERENTE GENERAL DE LA COMPAÑÍA, PARA QUE PROCEDA A SUSCRIBIR LA ESCRITURA PUBLICA DE TRANSFERENCIA DE DOMINIO A FAVOR DEL SEÑOR INGENIERO CARLOS GEOVANNY DELGADO CASTRO, QUIEN COMPRA UN LOTE DE TERRENO SIGNADO CON EL NÚMERO "ONCE" DE LA MANZANA " O ", DE LA URBANIZACION "ALTOS DE MANTA BEACH".-

Una vez leída la convocatoria, la Presidenta deja expresa constancia de que la misma ha sido practicada observando las normas legales y estatutarias respectivas, por lo que sugiere se pase a conocer y resolver el orden del día.-La Gerente General solicita la palabra y manifiesta que en virtud de encontrarse legalizados todos los documentos que tienen relación con la Urbanización Altos de Manta Beach, de propiedad de la empresa, y habiéndose dispuesto la venta de los lotes, solicita la autorización para proceder a suscribir la escritura publica de transferencia de dominio a favor del señor Carlos Geovanny Delgado Castro, quien compra el lote de terreno, signado con el Número Once de la Manzana O, el mismo que se encuentra cancelado en su totalidad, y cuyos linderos y medidas son los siguientes:

Frente **Sur-Este**), quince metros ochenta centímetros y lindera con Avenida Principal; Atrás **(Nor-Oeste)**, quince metros ochenta y un centímetros y lindera con los Lotes Números Catorce y Quince; Costado Derecho **(Sur-Oeste)**, veintidós metros ochenta y nueve centímetros y lindera con el Lote Número Doce; Costado Izquierdo **(Nor-Este)**, veintidós metros noventa centímetros y lindera con el Lote Número Diez; Con un área total de: **TRESCIENTOS SESENTA Y UN METROS CUADRADOS CON NOVENTA Y DOS DECÍMETROS CUADRADOS (361.92m2).**-


Hago uso de la palabra la señora Presidenta quien manifiesta que de conformidad al numeral

a la enajenación de una propiedad de la Compañía, con el consentimiento del 60% del capital social, de tal manera que mociona que se otorgue la autorización solicitada por la Gerente General para suscribir la escritura de transferencia de dominio a favor del señor Carlos Geovanny Delgado Castro, y que corresponde al lote de terreno signado con el Número Once de la Manzana O, cuyos linderos y medidas ya han sido detallados.-

Luego de breves deliberaciones, la Junta General Universal de Accionistas de la Compañía, aprueba por unanimidad la moción presentada, de tal manera que resuelve conceder la autorización a la Gerente General de la compañía, Econ. Jazmín Tatiana Pacheco Mendoza, a fin de suscriba a nombre de la compañía la escritura pública de transferencia de dominio a favor del señor Carlos Geovanny Delgado Castro, y que corresponde al lote de terreno signado con el Número Once de la Manzana O, de la Urbanización ALTOS DE MANTA BEACH.-

Por concluido el tratamiento de este punto del orden del día, por lo que se reunió esta Junta General Universal de Accionistas, la Presidenta de la misma declara terminada la sesión siendo las 10H30.- Concede un receso de veinte minutos a efecto de que proceda a elaborar el acta respectiva, la misma que posteriormente es leída y aprobada por unanimidad por todos los accionistas presentes, sin ninguna modificación, por lo que suscriben al pie del acta, dando por concluida de esta manera la Junta Universal.- F) Sra. Debbie Jackeline Gonzenbach Estupiñan, Presidenta; F) Econ. Jazmín Pacheco Mendoza, Gerente General Secretaria; F) Ing. Guido Humberto Carranza A., Accionista, Rep. Legal de la Compañía Corporación Inmobiliaria de la Costa, CORPCOSTA S.A. F) Ing. Beyrun Bismarck Cedeño Mendoza, Accionista.-

CERTIFICO: Que el texto del acta que antecede corresponde a sesión de Junta General Universal de Accionistas de la compañía PROMOTORES DE CONFIANZA S.A., PROMDECONSA, celebrada en Portoviejo, el dos de Agosto del dos mil doce, y que consta en el Libro de Actas de la compañía, a la que me remito en caso necesario.- Portoviejo, Agosto 02 del 2012.-



Econ. Jazmín Tatiana Pacheco Mendoza.

GERENTE GENERAL PROMOTORES DE CONFIANZA S.A.

PROMDECONSA



Conforme a la solicitud Número: 95952, certifico hasta el día de hoy la Ficha Registral Número 35893:

INFORMACIÓN REGISTRAL

Fecha de Apertura: *lunes, 23 de julio de 2012*
 Parroquia: Manta
 Tipo de Predio: Urbano
 Cód.Catastral/Rol/Ident.Predial: XXXXXXXXXXXXXXXXXXXXXXXXXXXXX

LINDEROS REGISTRALES:

Lote No. 11, Manzana "O", en la Urbanización Altos de Manta Beach, de la Parroquia y Cantón Manta, el mismo que se halla circunscrito dentro de los siguientes linderos y medidas. FRENTE (SUR-ESTE) 15,80m- Avenida Principal. ATRAS (NOR- OESTE): 15,81m- lotes no. 14 y 15. COSTADO DERECHO (SUR- OESTE): 22,89m- Lote No. 12. COSTADO IZQUIERDO: (NOR-ESTE): 22,90m- Lote No. 10. AREA TOTAL: 361,92 m2.
 SOLVENCIA: EL LOTE DESCRITO A LA PRESENTE FECHA SE ENCUENTRA LIBRE

D E G R A V A M E N T O

RESUMEN DE MOVIMIENTOS REGISTRALES:

Libro	Acto	Número y fecha de inscripción	Folio Inicial
Compra Venta	Constitución de Compañía	2,391 29/08/2008	3,433
Compra Venta	Unificación y Formación de Solar	1,716 11/06/2009	28,021
Planos	Plano de Terrenos	31 06/11/2009	505
Planos	Rediseño de Manzana	31 12/07/2012	544

MOVIMIENTOS REGISTRALES:

REGISTRO DE COMPRA VENTA

1 / 2 Constitución de Compañía

Inscrito el : viernes, 29 de agosto de 2008
 Tomo: 60 Folio Inicial: 3,433 - Folio Final: 34,363
 Número de Inscripción: 2,391 Número de Repertorio: 4,699
 Oficina donde se guarda el original: Notaría Novena
 Nombre del Cantón: Portoviejo
 Fecha de Otorgamiento/Providencia: jueves, 17 de julio de 2008

Escritura/Juicio/Resolución:
 Fecha de Resolución:

a.- Observaciones:

Constitucion de Compañía. La Corporacion Inmobiliaria de la Costa Corpecosta SA., representada por Ing.Guido Carranza Acosta Comparece el Sr. Ing.Bismark Beirun Cedeño Mendoza.Terrenos ubicados en la via Manta a San Mateo, sector Barbasquillos. Primer lote que mide CientoSetenta mil seiscientos sesenta y cinco metros con veintidos centímetros. Y el Segundo lote que mide Ocho mil metros cuadrados (8.000,M2).

b.- Apellidos, Nombres y Domicilio de las Partes:

Calidad	Cédula o R.U.C.	Nombre y/o Razón Social	Estado Civil	Domicilio
Aportante	80-000000005624	Corporacion Inmobiliaria de la Costa Corpe		Manta
Razón Social	80-0000000011324	Promotores de Confianza S A Promdeconsa		Manta

c.- Esta inscripción se refiere a la(s) que consta(n) en:



2 / 2 Unificación y Formación de Solar

Inscrito el : jueves, 11 de junio de 2009

Tomo: 47 Folio Inicial: 28,021 - Folio Final: 28,037
Número de Inscripción: 1,716 Número de Repertorio: 3,338
Oficina donde se guarda el original: Notaría Tercera
Nombre del Cantón: Manta

Fecha de Otorgamiento/Providencia: viernes, 15 de mayo de 2009

Escritura/Juicio/Resolución:

Fecha de Resolución:

a.- Observaciones:

Contrato de Subdivision y Unificacion de Lotes de terrenos. Subdivision. Se procede a subdividir el segundo lote de terreno descrito en los antecedentes, quedando dividido en dos cuerpos de terrenos. Y se procede a unificar el primer cuerpo de terreno descrito en la clausula tercera del presente instrumento con el primer lote de terreno de la Clausula Segunda del presente instrumento.

b.- Apellidos, Nombres y Domicilio de las Partes:

Calidad	Cédula o R.U.C.	Nombre y/o Razón Social	Estado Civil	Domicilio
Propietario	80-000000026738	Compañía Promotores de Confianza S A Pro		Manta

c.- Esta inscripción se refiere a la(s) que consta(n) en:

Libro:	No. Inscripción:	Fec. Inscripción:	Folio Inicial:	Folio final:
Compra Venta	2391	29-ago-2008	3433	34363

3 / 2 Plano de Terrenos

Inscrito el : viernes, 6 de noviembre de 2009

Tomo: 2 Folio Inicial: 505 - Folio Final: 521
Número de Inscripción: 31 Número de Repertorio: 6,312
Oficina donde se guarda el original: Notaría Tercera
Nombre del Cantón: Manta

Fecha de Otorgamiento/Providencia: viernes, 11 de septiembre de 2009

Escritura/Juicio/Resolución:

Fecha de Resolución:

a.- Observaciones:

Acta Entrega Recepcion. Constitucion de Planos Urbanizacion Altos de Manta Beach, la Compañía Promotors de Confianza S.A. Promdeconsa comparece ante la Ilustre Municipalidad de Manta, a efectos de entregar areas comunales, areas verdes y en garantias. Area verde No. 01. 28.908,26 M2. Area Verde No. 2. 995,12 M2. Area Verde No. 3 1-085,61M2. Area verde No. 04 920,62 M2. ARea Verde No. 5 744,64 M2. Area Verde No. 6 365,13 M2. Areas en Garantia Mz. P. 3.637,0715.M2 Mz. U 2.299,4658M2. Mz. V 4.389,7696M2. Mz. W 3.040,2707 M2. Mz. X 2.675,4656,M2, Mz. Y 2.976,3240 M2. Mz. Z. 3.176,9475M2. Area total 22.195,3147 M2. Con fecha Junio 2 del 2010. se encuentra Oficio recibido en la que libera de GARANTIA, el macro lote "V" de la Urbanizacion Altos de Manta Beach. Of. No. 029-PSM.LRG. Junio 1o. del 2010 Ilustre Municipalidad de Manta. Con fecha Julio 27 del 2010, se encuentra Oficio recibido en la que levantan las garantias de los lotes signado como macro lote U. 2.229,4658 M2, Macro lote "W" 3.040.2707 M2, y Macro Lote "X" 2.675,4656M2. cuyas áreas suman 8.015.2021M2. De acuerdo a la Comunicacion presentada por los representantes de la Urbanización Altos de Manta Beach, requieren canjear estos macros lotes con tres (3) Macros lotes (con un total de 9.157,1500M2, signados como Macro Lote "N" 2.943,4700M2, Macro lote Ñ 3.348,5100M2, y Macro lote "O" 2.865,1700 M2. Justificadno que el área cedida en reemplazo 9.157,1500M2, es equivalente lá inicialmente dejada en garantía 8.015.2021M2, y tomando en cuenta que no se han realizado ventas de las mismas, se considera factible llegar a cabo el Canje de Macros lotes o manzanas. Of.031. PSM.LRG. Junio 4.- 2.010. Con fecha Marzo 29 del 2012, se encuentra Oficio recibido, No. 155-ALC. M. JEB., de 23 de Marzo del 2012, dictado por el Gobierno Autónomo Descentralizado Municipal del Cantón Manta, en la que liberan de las Garantias, 2 lotes que sumados dan un área de 6.213,69 M2, signados como Macro Lote Ñ, con un área de 3.349,51 M2, y el Macro Lote O con un área de 2.865,17M2, a cambio dejarían en garantía tres lotes cuya área total es 6.567,33 M2, signados como Macro Lote S, con un area de 2.453,94 M2, Macro Lote T con un área de 3.718,59 M2, y Lote No. 09 de la Mz. A con un área de 394,80 m2. Con

fecha 29 de Septiembre del 2011, se encuentra oficio recibido No. 391-ALC.M. JEB, de 26 de Septiembre del 2011, en la que se procede a liberar los macros lotes N y P de la Urbanización Altos de Manta Beach, teniendo un área de 6.580,5415M2, por lo que es factible liberar un 6.6294% de la cavidad de 22,36% correspondientes a los macros lotes N y P. Con fecha Julio 04 del 2012, se encuentra oficio recibido por El Gobierno Autónomo Descentralizado Municipal del Cantón Manta, en la que proceden a liberar los Macro lotes " S y T", de la Urbanización Altos de Manta Beach. Oficio No. 333-ALC-M-JEB, de fecha Manta, 2 de Julio del 2012.

b.- Apellidos, Nombres y Domicilio de las Partes:

Calidad	Cédula o R.U.C.	Nombre y/o Razón Social	Estado Civil	Domicilio
Propietario	80-0000000026738	Compañía Promotores de Confianza S A Pro		Manta
Urbanización	80-0000000032974	Urbanización Altos de Manta Beach		Manta

c.- Esta inscripción se refiere a la(s) que consta(n) en:

Libro:	No. Inscripción:	Fec. Inscripción:	Folio Inicial:	Folio final:
Compra Venta	1716	11-jun-2009	28021	28037

4 / 2 Rediseño de Manzana

Inscrito el: **jueves, 12 de julio de 2012**

Tomo: **1** Folio Inicial: **544** - Folio Final: **578**
Número de Inscripción: **31** Número de Repertorio: **4,015**
Oficina donde se guarda el original: **Notaría Tercera**
Nombre del Cantón: **Manta**

Fecha de Otorgamiento/Providencia: **viernes, 29 de junio de 2012**

Escritura/Juicio/Resolución:

Fecha de Resolución:

a.- Observaciones:


REDISEÑO DE LOTES DE LA URBANIZACION ALTOS DE MANTA BEACH. Rediseño de los lotes N,Ñ,O,P,Q,U, quedando rediseñados estos seis lotes de terrenos, en tres manzana de la siguientes manera. MANZANA O, con un total de 24 lotes de terrenos que van desde el 01,02,03,04,05,06,07,08,09,10,11,12,13,14,15,16,17,18,19,20,21,22,23,y 24. MANZANA P. con un total de 20 lotes de terrenos que van desde el 01,02,03,04,05,06,07,08,09,10,11,12,13,14,15,16,17,18,19,20. MANZANA U; Con un total de 7 lotes de terrenos, que van desde el lote 01,02,03,04,05,06,07. Se acompaña de igual manera a esta escritura, los planos respectivos aprobados por la dirección del departamento de Planeamiento Urbano en donde se hace constar el rediseño de los lotes. La Economista Jazmin Tatiana Pacheco Mendoza, por los derechos que representa como Gerente General de la Compañía Promotores de Confianza S.A. PROMDECONSA.

b.- Apellidos, Nombres y Domicilio de las Partes:

Calidad	Cédula o R.U.C.	Nombre y/o Razón Social	Estado Civil	Domicilio
Propietario	80-0000000026738	Compañía Promotores de Confianza S A Pro		Manta

c.- Esta inscripción se refiere a la(s) que consta(n) en:

Libro:	No. Inscripción:	Fec. Inscripción:	Folio Inicial:	Folio final:
Planos	31	06-nov-2009	505	521



TOTAL DE MOVIMIENTOS CERTIFICADOS:

Libro	Número de Inscripciones	Libro	Número de Inscripciones
Planos	2		
Compra Venta	2		

Los movimientos Registrales que constan en esta Ficha son los únicos que se refieren al predio que se certifica.

Cualquier enmendadura, alteración o modificación al texto de este certificado lo invalida.

Emitido a las: 09:48:18 del lunes, 23 de julio de 2012


A petición de: *Carlos Cabrera Cabrera*

Elaborado por: *Janeeth Magali Piguave Flores*
130873266-6




VALOR TOTAL PAGADO POR EL CERTIFICADO: \$ 7

Validez del Certificado 30 días, Excepto que se diera un traspaso de dominio o se emitiera un gravamen.



Abg. Jaime E. Delgado Intriago
Firma del Registrador

El interesado debe comunicar cualquier error en este Documento al Registrador de la Propiedad.



TITULO DE CREDITO No. 000076743

8/6/2012 11:13


OBSERVACIÓN	CÓDIGO CATASTRAL	AREA	AVALUO	CONTROL	TITULO N°
na escritura pública de: COMPRAVENTA DE SOLAR ubicada en MANTA de la parroquia MANTA	1-33-17-13-000	361,92	32572,80	28084	76743

VENDEDOR			ALCABALAS Y ADICIONALES	
C.C / R.U.C.	NOMBRE O RAZÓN SOCIAL	DIRECCIÓN	CONCEPTO	VALOR
	CIA. PROMOTORES DE CONFIANZA S.A. PROMDECONSA	URB. ALTOS DE MANTA BEACH MZ O LT-11	Impuesto principal	325,73
			Junta de Beneficencia de Guayaquil	97,72
			TOTAL A PAGAR	423,45
ADQUIRIENTE				
C.C / R.U.C.	NOMBRE O RAZÓN SOCIAL	DIRECCIÓN	VALOR PAGADO	
08732229	DELGADO CASTRO CARLOS GEOVANNY	NA	423,45	
			SALDO	0,00


EMISION: 8/6/2012 11:13 NARCISA CABRERA
SALDO SUJETO A VARIACIÓN POR REGULACIONES DE LEY

NARCISA CABRERA
VALIDACIÓN

CANCELADO 06 AGO 2012



(Siete)



GOBIERNO AUTÓNOMO DESCENTRALIZADO MUNICIPAL
DEL CANTÓN MANTA



009991332

LA DIRECCIÓN FINANCIERA DEL GOBIERNO AUTÓNOMO DESCENTRALIZADO
MUNICIPAL DEL CANTÓN MANTA

A petición verbal interesada, CERTIFICA: Que revisando el Catastro de Predios URBANO
 en vigencia, se encuentra en SOLAR
 perteneciente a CIAS PROMOTORES DE CONFIANZA S.A. PROMDECONSA
 ubicada URB. ALTOS DE MANTA BEACH MZ O LT-11.
 cuyo AVALUO COMERCIAL PTF
 de \$32572.80 TREINTA Y DOS MIL QUINIENTOS SETENTA y DOS \$0/100 unidad
 de DOLARES.

CERTIFICADO OTORGADO PARA TRAMITE COMPRAVENTA.



06 AGOSTO 2012

Manta, de del 20

[Handwritten signature]



GOBIERNO AUTÓNOMO DESCENTRALIZADO MUNICIPAL
DEL CANTÓN MANTA

DIRECCIÓN DE AVALUOS, CATASTRO Y REGISTROS 9991903

CERTIFICADO DE AVALÚO

ESPECIE VALGRADA
USD: 1,00

M-9991903

Fecha: 24 de julio de 2012

No. Electrónico: 5675

El suscrito Director de Avalúos, Catastros y Registros Certifica: Que revisando el Catastro de Predios en vigencia, en el archivo existente se constató que:

El Predio de la Clave: 1-33-17-13-000

Ubicado en: URB. ALTOS DE MANTA BEACH MZ O LT-11

Área total del predio según escritura:

Área Total de Predio: 361,92 M2

Pertenece a:

Documento Identidad	Propietario
	CIA. PROMOTORES DE CONFIANZA S.A. PROMDECONSA

CUYO AVALÚO VIGENTE EN DÓLARES ES DE:

TERRENO:	32572,80
CONSTRUCCIÓN:	0,00
	32572,80

Son: TREINTA Y DOS MIL QUINIENTOS SETENTA Y DOS DOLARES CON OCHENTA CENTAVOS

Este documento no constituye reconocimiento, fraccionamiento u otorgamiento de la titularidad del predio; sólo expresa el valor del suelo actual de acuerdo al sector aprobado mediante Ordenanza por el Concejo Cantonal de Manta en Diciembre 29 de 2011, para el Bienio 2012-2013.

[Firma]
 Director de Avalúos, Catastros y Registros

NOTA: EL PRESENTE DOCUMENTO SE EMITE DE ACUERDO A LA AUTORIZACIÓN QUE OTORGA LA DIRECCIÓN DE PLANEAMIENTO URBANO POR LO CUAL SALVAMOS CUALQUIER ERROR U OMISIÓN, EXIMIENDO DE RESPONSABILIDAD AL CERTIFICANTE, SI SE COMPROBARE QUE SE HAN PRESENTADO DATOS FALSOS O REPRESENTACIONES GRÁFICAS ERRÓNEAS.



Valor \$ 1,00

(cehc)
GOBIERNO AUTÓNOMO DESCENTRALIZADO MUNICIPAL
DEL CANTÓN MANTA

Dirección de Planeamiento Urbano

AUTORIZACION

099900054

Nº. 465-1552

La Dirección de Planeamiento Urbano autoriza al Sr. **CARLOS GEOVANNY DELGADO CASTRO**, para que celebre escritura de Compraventa, de terreno propiedad de la Compañía Promotores de Confianza, ubicado en la Urbanización " Altos de Manta Beach ", signado con el lote # **11**, Manzana " **O** ", Código N. 132, Parroquia Manta, Cantón Manta, con las siguientes medidas y linderos:

Frente (Sur-Este): 15,80m. – Avenida principal

Atrás (Nor-Oeste): 15,81m. – Lotes # 14 y 15

Costado Derecho (Sur-Oeste): 22,89m. – Lote # 12

Costado Izquierdo (Nor-Este): 22,90m. – Lote # 10

Área total: 361,92m².

Manta, Julio 18 del 2012


Sr. Raimundo Leor Arteaga
DIRECCION DE PLANEAMIENTO URBANO
AREA DE CONTROL



El presente documento se emite de acuerdo a la documentación requerida para el trámite y a inspección en el lugar que indica de buena fe el solicitante; por lo cual salvamos error u omisión, eximiendo de responsabilidad al certificante, si se comprobare que se han presentado datos falsos o representaciones gráficas erróneas, en las solicitudes correspondientes.

JCM.



Valor \$ 1,00 Dólar

Nº 077900

1
2
3
4
5
6
7
8
9
10
11
12
13
14
15
16
17
18
19
20
21
22
23
24
25
26
27
28

LA TESORERÍA DEL GOBIERNO AUTÓNOMO

DESCENTRALIZADO MUNICIPAL DEL CANTÓN MANTA

A petición Verbal de parte interesada, CERTIFICA: Que revisado el archivo de la Tesorería Municipal que corre a mi cargo, no se ha encontrado ningún Título de Crédito pendiente de pago por concepto de Impuestos o gravámenes a cargo de

Por consiguiente se establece

PROMOTORES DE CONFIANZA S.A. ~~que no~~ deudor de esta Municipalidad

Manta, 12 julio de 201 12

VALIDA PARA LA CLAVE

**1331713000 URB. ALTOS DE MANTA
BEACH MZ O LT-11**

Manta, doce de julio del dos mil doce

GOBIERNO AUTÓNOMO DESCENTRALIZADO
MUNICIPAL DEL CANTÓN MANTA

Ing. Pablo Macías García
TESORERO MUNICIPAL




(Wene)

REPUBLICA DEL ECUADOR
 CIUDADANIA 130873222-9
 DELGADO CASTRO CARLOS GEOVANNY
 MANABI/MANTA/MANTA
 28 OCTUBRE 1981
 007- 0364 02728 M
 MANABI/ MANTA
 MANTA 1981

Geovanny



ECUATORIANA***** A1113E1112
 SOLTERO
 SUPERIOR ING. CIVIL
 RAUL VICENTE DELGADO V
 REINA NARCISA CASTRO CARRENO
 MANTA 25/04/2008
 25/04/2020
 REN 0733868
 Mdo




REPUBLICA DEL ECUADOR
 CONSEJO NACIONAL ELECTORAL
 CERTIFICADO DE VOTACION
 REFERENDUM Y CONSULTA POPULAR (07/05/2011)
 299-0027 NÚMERO
 1308732229 CÉDULA
 DELGADO CASTRO CARLOS
 GEOVANNY
 MANABI MANTA
 PROVINCIA CANTÓN
 MANTA MANTA
 PARROQUIA ZONA
 PRESIDENTE DE LA JUNTA

CRUZ ROJA ECUATORIANA
 Banco de Sangre de Manta
 IDENTIFICACION SANGUINEA
 Nombre: *Carlos C. Delgado Castro*
 GRUPO O
 Cédula: *1308732229*
 Manta: *25/04/2010*
 BANCO DE SANGRE



PAGINA EN BLANCO



REPÚBLICA DEL ECUADOR
CONSEJO NACIONAL ELECTORAL
REFERENDUM Y CONSULTA POPULAR 07/05/2011

265-0055 NÚMERO 131039147 CÉDULA


PACHECO MENDOZA JAZMIN TATIANA

MANABI	MANTA
PROVINCIA	CANTÓN
TARQUI	ZONA
PARROQUIA	

Rosa

FJ PRESIDENTA (E) DE LA JUNTA





CUERPO DE BOMBEROS DE MANTA

Emergencias Teléfono:

102

RUC: 1360020070001

Dirección: Avenida 11
entre Calles 11 y 12
Teléfono: 2621777 - 2611747
Manta - Manabí

COMPROBANTE DE PAGO

Nº 215911

CERTIFICADO DE SOLVENCIA

DATOS DEL CONTRIBUYENTE

CIRUC: : 1391753152
NOMBRES : PROMOTORES DE CONFIANZA S.A. PROMDECONSA
RAZÓN SOCIAL:
DIRECCIÓN : URB. ALTOS DE MANTA BEACH

DATOS DEL PREDIO

CLAVE CATASTRAL:
AVALUO PROPIEDAD:
DIRECCIÓN PREDIO:

REGISTRO DE PAGO

Nº PAGO: 215276
CAJA: MARGARITA ANCHUNDIA L
FECHA DE PAGO: 22/06/2012 15:28:21

ÁREA DE SELLO



DESCRIPCIÓN

VALOR

VALOR

3.00

TOTAL A PAGAR

3.00

VALIDO HASTA: Jueves, 20 de Septiembre de 2012
CERTIFICADO DE SOLVENCIA

ORIGINAL CLIENTE

ESTE COMPROBANTE NO TENDRA VALIDEZ SIN EL REGISTRO DE PAGO



I. MUNICIPALIDAD DE MANTA (enue)

No. 866-SM-SMC
Manta, Julio 13 de 2009

Economista
Tatiana Pacheco
GERENTE GENERAL DE PROMDECONSA
URBANIZACIÓN "ALTOS DE MANTA BEACH"
Ciudad

De mi consideración:

Cúmpleme comunicarle que el Ilustre Concejo Cantonal de Manta, en Sesión Ordinaria celebrada el día viernes 10 de julio de 2009, resolvió:

"Acoger el informe de la Dirección Municipal de Planeamiento Urbano, inmerso en el oficio No. 220-DPUM-MCS del 30 de Junio de 2009; y, aprobar el Proyecto de Urbanización "Altos de Manta Beach" ubicada en la vía a San Mateo, sector Barbasquillo, representada por la Econ. Tatiana Pacheco, Gerente General de PROMDECONSA".

Particular que pongo en vuestro conocimiento para los fines legales consiguientes.

Atentamente,


Soraya Merá Cedeño
SECRETARIA MUNICIPAL



Portoviejo, 11 de Octubre del 2010

Señora Economista
Jazmín Tatiana Pacheco Mendoza
Ciudad



De mi consideración:

Cúmpleme poner en su conocimiento que la Junta General de Accionistas, resolvió designar a usted como GERENTE GENERAL de la compañía "PROMOTORES DE CONFIANZA S.A. PROMDECONSA", por un periodo de dos años que se contarán a partir de la fecha de inscripción de este nombramiento en el Registro Mercantil de Portoviejo.

Según los estatutos de la compañía usted ejercerá la representación legal, judicial y extrajudicial de la compañía.

La compañía "PROMOTORES DE CONFIANZA S.A. PROMDECONSA", se constituyó mediante contrato elevado a escritura pública otorgada ante la Notaria Pública Novena del cantón Portoviejo, el 17 de Julio del 2008, e inscrita en el Registro Mercantil del Cantón Portoviejo.

Atentamente,

Debbie Jackeline Carranza Gonzenbach
Debbie Jackeline Carranza Gonzenbach
PRESIDENTE

RAZON: Acepto el cargo conferido.-


Jazmín Tatiana Pacheco Mendoza
Ec. Jazmín Tatiana Pacheco Mendoza
C.C. 131039147-7
NACIONALIDAD ECUATORIANA
DOMICILIO: Portoviejo

En la Presente fecha queda inscrito este
Nombramiento de GERENTE GENERAL
Con el N° 760 Repertorio 19. 28
PORTOVIJO, 11 de Octubre 2010
Carmen Chang
Ab. Carmen Chang
REGISTRADORA MERCANTIL DEL CANTÓN PORTOVIJO

(DCCC)

comprador declara expresamente y acepta la obligatoriedad de paso de servidumbre sobre los terrenos por donde atravesaren las descargas de aguas servidas y aguas lluvias si hubieren, para lo cual se utilizaran exclusivamente las áreas de retiro obligatorias.

CUARTA: PRECIO.- El precio del Lote, de terreno vendido y que las partes contratantes lo consideran como el justo precio es la cantidad de: TREINTA Y DOS MIL QUINIENTOS SETENTA Y DOS DÓLARES OCHENTA CENTAVOS DE DOLARES DE LOS ESTADOS UNIDOS DE NORTE AMERICA.- Valor que la parte compradora paga de contado y que la parte vendedora declara haberlos recibidos a su entera satisfacción y sin que tenga reclamo alguno que hacer por este concepto en lo posterior, renunciando al reclamo por lesión enorme.- De igual manera en el caso de acontecer algún imprevisto como accidente natural, transformación física del terreno, etc., la parte vendedora se exime de responsabilidad alguna.- La parte compradora declara expresamente que recibe este terreno a satisfacción con todas sus características topográficas y conformación de suelos, por lo tanto es de su exclusiva responsabilidad el cambio o mejoramiento de suelos que corresponda en relación al tipo de edificación que el comprador desee construir.- **QUINTA: TRANSITORIA.-** La parte compradora, se compromete a realizar el pago de Treinta Dólares Americanos (\$.30,00), mensuales por el terreno, y a futuro cuando tengan vivienda Sesenta Dólares Americanos (\$.60,00) mensuales por la vivienda por concepto de alcuotas.- Valores que servirán para pago de guardiana, las veinticuatro horas del día así como para conservar el ornato de la Urbanización, principalmente en las áreas comunales, sin perjuicio de la responsabilidad del Municipio Local.- Dicho valor será recaudado por el Vendedor o Urbanizador, y nombrará a un Administrador Temporal, hasta que se elija el Consejo de Administración de los Copropietarios de la Urbanización, quienes serán los encargados de la ejecución del Reglamento Interno aprobado.- **SEXTA: ACEPTACION.-** La parte compradora, declara que acepta el contenido de este contrato de Compraventa por ser otorgado a su favor y por estar de acuerdo con las condiciones pactadas.- Además declara que recibe y acepta cumplir el contenido del Reglamento Interno de la Urbanización, del mismo que se les confiere





NOTARIA TERCERA MANTA
ABG. RAUL GONZALEZ MELGAR
EJECUCION Y MEDICACION


6

una copia.- **SEPTIMA: AUTORIZACION.-** La parte vendedora, la Compañía PROMOTORES DE CONFIANZA S.A. "PROMDECONSA", representada legalmente por la Economista JAZMIN TATIANA PACHECO MENDOZA, autoriza al señor Ingeniero CARLOS GEOVANNY DELGADO CASTRO, para que solicite la inscripción del presente contrato de Compraventa en el correspondiente Registro de la Propiedad.- **OCTAVA: LA DE ESTILO.-** Usted señor Notario se dignara agregar las demás cláusulas generales y especiales para la completa validez del presente instrumento.- (Firmado) Abogado Xavier Voelcker Chávez, Matrícula Número Quinientos setenta y cinco del Colegio de Abogados de Manabí.- Hasta aquí la minuta que los otorgantes la ratifican, la misma que junto a sus documentos habilitantes queda elevada a Escritura Pública con todo el valor legal. Se comprueba el pago de los Impuestos de Alcabalas y sus adicionales, de acuerdo con la Ley.- Y, leída esta Escritura a los otorgantes por mí el Notario, en alta y clara voz de principio a fin; aquellos se ratifican en todo su contenido y firman, conmigo el Notario en unidad de acto. Doy Fe.-


ECON. JAZMIN PACHECO MENDOZA
C.C. No. 131039147-7



ING. CARLOS G. DELGADO CASTRO
C.C. No. 130873222-9


EL NOTARIO.-



SE OTORGO ANTE MI Y EN FE DE ELLO CONFIERO ESTA PRIMERA COPIA QUE SELLO Y FIRMO EN LA CIUDAD DE MANTA EN LA MISMA FECHA DE SU OTORGAMIENTO. EL NOTARIO.-




Abg. Perül González Melgarejo
NOTARIO EJECERO DE MANTA