

FICHA CATASTRAL PARA INMUEBLES QUE NO ESTAN BAJO EL REGIMEN DE PROPIEDAD HORIZONTAL

IDENTIFICACIÓN Y DATOS DE LOCALIZACIÓN

ESTÁ BAJO REGIMEN DE PROPIEDAD HORIZONTAL NO SI

CLAVE CATASTRAL: 1 3 3 2 3 0 3

LOTE: 1332303

DATOS GENERALES

ZONA SEGUN CALIDAD DE SUELO

ZONA HOMOGENEA

ZONA SEGUN VALOR

DIRECCIÓN: Urb. Atos de Santa Rosa

barrio: _____

calle: _____

lot# 12

lot# _____

CODIFICAR LA DIRECCION (PRIMERO LA CALLE LUEGO EL NUMERO)

DATOS DEL LOTE

11 NUMERO DE CALLES A LAS CUALES EL LOTE TIENE FRENTE

LOTE INTERIOR

POR PASAJE PEATONAL

POR PASAJE VEHICULAR

4 POR CALLE

POR AVENIDA

POR EL MALECON

POR LA PLANA

19 DESNIVEL CON RELACION A LA RASANTE DE LA VIA DE ACCESO

SOBRE LA RASANTE

BAJO LA RASANTE

METROS

CERRAMIENTO

HORMIGON ARMADO

MADERA

CAÑA

OTRO

SERVICIOS DEL LOTE

20 AGUA POTABLE 1 NO EXISTE

2 SI EXISTE

21 DESAGUES 1 NO EXISTE

2 SI EXISTE

22 ELECTRICIDAD 1 NO EXISTE

2 SI EXISTE

23 AREA SIN DECIMALES

24 PERIMETRO 6.6

25 LONGITUD DEL FRENTE 1.4

26 NUMERO DE ESQUINAS 0

27 SIN EDIFICACION 1

2 CON EDIFICACION

USO DEL AREA SIN EDIFICACION

1 SIN USO

2 CONSTRUCCION

3 OTRO USO

28 CONSTRUCCION

29 OTRO USO

30 NUMERO DE BLOQUES TERMINADOS 0

31 NUMERO DE BLOQUES EN CONSTRUCCION 1

32 TOTAL DE BLOQUES 0

29 AVILUO DEL LOTE (sin centavos)


FORMA DE OCUPACION DEL LOTE

30 NUMERO DE BLOQUES TERMINADOS 0

31 NUMERO DE BLOQUES EN CONSTRUCCION 1

32 TOTAL DE BLOQUES 0

29 AVILUO DEL LOTE (sin centavos)







OBSERVACIONES:


Ingreso de lote x rediseño Amparo 2/10/12

20-11-12 14:17

3725V

Dirección de Avalúos Catastro y Registros		 Muy Ilustre Municipio de SAN PABLO DE MANTA Calle 9 y Av. 4 Tel: 2611-471 - 2611-479 Fax: 2611-714 Correo Electrónico: mimmm@manta.gov.ec	
FORMULARIO DE RECLAMO			
			No. 000000001
Cedula			
Clave Catastral	1332303000	U-02	
Nombre:	PROMOTORAS DE CONFIDIA S.A.		
Rubros:			
Impuesto Principal			
Solar no Edificado			
Contribucion Mejoras			
Tasa de Seguridad	H 0992 794603		
Reclamo:	CERTIFICADO DE AVALUO PARA FINES DE CONTRATO		
 Firma del Usuario			
Elaborado Por:			
Informe Inspector:	por Inspección Antepuesta		
 Firma del Inspector			
Informe de aprobación:			
_____ Firma del Director de Avalúos y Catastro			





**GOBIERNO AUTONOMO DESCENTRALIZADO MUNICIPAL
DEL CANTON MANTA**

**DIRECCION DE PLANEAMIENTO URBANO
AUTORIZACION**

Nº 9991935

ESPECIE VALORADA
USD 1-00
Nº. 779-2741

La Dirección de Planeamiento Urbano autoriza al Sr. **ALEPH SALVADOR ACEBO ARCENTALES**, para que celebre escritura de Compraventa, de terreno propiedad de la Cía. Promotores de Confianza S. A., ubicado en la Urbanización "Altos de Manta Beach", signado con el lote # **02**, Manzana "U", Código N. 132, Parroquia Manta, Cantón Manta, con las siguientes medidas y linderos:

Frente (Sur-Oeste): 14,00m. y Avenida principal


Atrás (Nor-Este): 14,00m. y Lote # 06


Costado Derecho (Nor-Oeste): 19,00m. y Lote # 03

Costado Izquierdo (Sur-Este): 19,00m. y Lote # 01

Área total: 251,55m².


Manta, Noviembre 14 del 2012


Sr. Raimundo Loor Arteaga
**DIRECCION DE PLANEAMIENTO URBANO
AREA DE CONTROL**



El presente documento se emite de acuerdo a la documentación requerida para el trámite y a inspección en el lugar que indica de buena fe el solicitante; por lo cual salvamos error u omisión eximiendo de responsabilidad al certificante, si se comprobare que se han presentado datos falsos o representaciones gráficas erróneas, en las solicitudes correspondientes.

JCM.






Conforme a la solicitud Número: 95952, certifico hasta el día de hoy la Ficha Registral Número: 37977

INFORMACIÓN REGISTRAL

Fecha de Apertura: *martes, 20 de noviembre de 2012*
Parroquia: Manta
Tipo de Predio: Urbano
Cód.Catastral/Rol/Ident.Predial: XXXXXXXXXXXXXXXXXXXXXXXXXXXXX



LINDEROS REGISTRALES:

Lote N.- 02 de la Manzana "U" Urbanización Altos de Manta Beach, de la parroquia y Cantón Manta el mismo que se halla circunscrito dentro de los siguientes linderos y medidas: Por el frente (Sur- Oeste): 14,00m. y Avenida principal. Atras (Nor- Este): 14,00m. y Lote N.- 06. Costado Derecho (Nor -Oeste): 19,00m. y Lote N.- 03. Costado Izquierdo (Sur- Este): 19,00m. y Lote N.- 01. Área total 251,55 m².
SOLVENCIA: EL LOTE DESCRITO SE ENCUENTRA LIBRE DE GRAVAMEN.

RESUMEN DE MOVIMIENTOS REGISTRALES:

Libro	Acto	Número y fecha de inscripción	Folio Inicial
Compra Venta	Constitución de Compañía	2.391 29/08/2008	3.433
Compra Venta	Unificación y Formación de Solar	1.716 11/06/2009	28.021
Planos	Plano de Terrenos	31 06/11/2009	505
Planos	Rediseño de Manzana	31 12/07/2012	544

MOVIMIENTOS REGISTRALES:

REGISTRO DE COMPRA VENTA

1 / 2 **Constitución de Compañía**

Inscrito el : **viernes, 29 de agosto de 2008**
Tomo: **60** Folio Inicial: **3.433** - Folio Final: **34.363**
Número de Inscripción: **2.391** Número de Repertorio: **4.699**
Oficina donde se guarda el original: **Notaría Novena**
Nombre del Cantón: **Portoviejo**
Fecha de Otorgamiento/Providencia: **jueves, 17 de julio de 2008**
Escritura/Juicio/Resolución:
Fecha de Resolución:



a.- Observaciones:

Constitucion de Compañía. La Corporacion Inmobiliaria de la Costa Corpcosta SA., representada por Ing.Guido Carranza Acosta Comparece el Sr. Ing.Bismark Beirun Cedeño Mendoza.Terrenos ubicados en la via Manta a San Mateo, sector Barbasquillos. Primer lote que mide CientoSetenta mil seiscientos sesenta y cinco metros con veintidos centímetros. Y el Segundo lote que mide Ocho mil metros cuadrados (8.000,M2).

b.- Apellidos, Nombres y Domicilio de las Partes:

Calidad	Cédula o R.U.C.	Nombre y/o Razón Social	Estado Civil	Domicilio
Aportante	80-000000005624	Corporacion Inmobiliaria de la Costa Corpc		Manta
Razón Social	80-0000000011324	Promotores de Confianza S A Promdeconsa		Manta

c.- Esta inscripción se refiere a la(s) que consta(n) en:

Libro:	No.Inscripción:	Fec. Inscripción:	Folio Inicial:	Folio final:
Compra Venta	1644	23-jun-2008	22836	22901

2 / 2 **Unificación y Formación de Solar**

Inscrito el : jueves, 11 de junio de 2009

Tomo: 47 Folio Inicial: 28.021 - Folio Final: 28.037

Número de Inscripción: 1.716 Número de Repertorio: 3.338

Oficina donde se guarda el original: Notaría Tercera

Nombre del Cantón: Manta

Fecha de Otorgamiento/Providencia: viernes, 15 de mayo de 2009

Escritura/Juicio/Resolución:

Fecha de Resolución:

a.- Observaciones:

Contrato de Subdivisión y Unificación de Lotes de terrenos. Subdivisión. Se procede a subdividir el segundo lote de terreno descrito en los antecedentes, quedando dividido en dos cuerpos de terrenos. Y se procede a unificar el primer cuerpo de terreno descrito en la cláusula tercera del presente instrumento con el primer lote de terreno de la Cláusula Segunda del presente instrumento.

b.- Apellidos, Nombres y Domicilio de las Partes:

Calidad	Cédula o R.U.C.	Nombre y/o Razón Social	Estado Civil	Domicilio
Propietario	80-000000026738	Compañía Promotores de Confianza S A Pro		Manta

c.- Esta inscripción se refiere a la(s) que consta(n) en:

Libro:	No. Inscripción:	Fec. Inscripción:	Folio Inicial:	Folio final:
Compra Venta	2391	29-ago-2008	3433	34363

3 / 2 **Plano de Terrenos**

Inscrito el : viernes, 06 de noviembre de 2009

Tomo: 2 Folio Inicial: 505 - Folio Final: 521

Número de Inscripción: 31 Número de Repertorio: 6.312

Oficina donde se guarda el original: Notaría Tercera

Nombre del Cantón: Manta

Fecha de Otorgamiento/Providencia: viernes, 11 de septiembre de 2009

Escritura/Juicio/Resolución:

Fecha de Resolución:

a.- Observaciones:

Acta Entrega Recepción. Constitución de Planos Urbanización Altos de Manta Beach, la Compañía Promotores de Confianza S.A. Promdeconsa comparece ante la Ilustre Municipalidad de Manta, a efectos de entregar áreas comunales, áreas verdes y en garantías. Área verde No. 01. 28.908,26 M2. Área Verde No. 2. 995,12 M2. Área Verde No. 3 1-085,61M2. Área verde No. 04 920,62 M2. Área Verde No. 5 744,64 M2. Área Verde No. 6 365,13 M2. Áreas en Garantía Mz. P. 3.637,0715.M2 Mz. U 2.299,4658M2. Mz. V 4.389,7696M2. Mz. W 3.040,2707 M2. Mz. X 2.675,4656,M2, Mz. Y 2.976,3240 M2. Mz. Z. 3.176,9475M2. Área total 22.195,3147 M2. Con fecha Junio 2 del 2010. se encuentra Oficio recibido en la que libera de Garantía, el macro lote "V" de la Urbanización Altos de Manta Beach. Of. No. 029-PSM.LRG. Junio 1o. del 2010 Ilustre Municipalidad de Manta. Con fecha Julio 27 del 2010, se encuentra Oficio recibido en la que levantan las garantías de los lotes signado como macro lote U. 2.229,4658 M2, Macro lote "W" 3.040.2707 M2, y Macro Lote "X" 2.675,4656M2. cuyas áreas suman 8.015.2021M2. De acuerdo a la Comunicación presentada por los representantes de la Urbanización Altos de Manta Beach, requieren canjear estos macros lotes con tres (3) Macros lotes (con un total de 9.157,1500M2, signados como Macro Lote "N" 2.943,4700M2, Macro lote Ñ 3.348,5100M2, y Macro lote "O" 2.865,1700 M2. Justificado que el área cedida en reemplazo 9.157,1500M2, es equivalente la inicialmente dejada en garantía 8.015.2021M2, y tomando en cuenta que no se han realizado ventas de las mismas, se considera factible llegar a cabo el Canje de Macros lotes o manzanas. Of. 031. PSM.LRG. Junio 4.- 2.010. Con fecha Marzo 29 del 2012, se encuentra Oficio recibido, No. 155-ALC. M. JEB., de 23 de Marzo del 2012, dictado por el Gobierno Autónomo Descentralizado Municipal del Cantón Manta, en la que liberan de las Garantías, 2 lotes que sumados dan un área de 6.213,69 M2, signados como Macro Lote Ñ, con un área de 3.349,51 M2, y el Macro Lote O con un área de 2.865,17M2, a



cambio dejarían en garantía tres lotes cuya área total es 6.567,33 M2, signados como Macro Lote S, con un area de 2.453,94'M2, Macro Lote T con un área de 3.718,59 M2, y Lote No . 09 de la Mz. A con un área de 394,80 m2. Con fecha 29 de Septiembre del 2011, se encuentra oficio recibido No. 391-ALC.M. JEB, de 26 de Septiembre del 2011, en la que se procede a liberar los macros lotes N y P de la Urbanización Altos de Manta Beach, teniendo un área de 6.580,5415M2, por lo que es factible liberar un 6.6294% de la cavidad de 22,36% correspondientes a los macros lotes N y P. Con fecha Julio 04 del 2012, se encuentra oficio recibido por El Gobierno Autónomo Descentralizado Municipal del Cantón Manta, en la que proceden a liberar los Macro lotes " S y T", de la Urbanización Altos de Manta Beach. Oficio No. 333-ALC-M-JEB, de fecha Manta, 2 de Julio del 2012.

b.- Apellidos, Nombres y Domicilio de las Partes:

Calidad	Cédula o R.U.C.	Nombre y/o Razón Social	Estado Civil	Domicilio
Propietario	80-0000000026738	Compañía Promotores de Confianza S A Pro		Manta
Urbanización	80-0000000032974	Urbanizacion Altos de Manta Beach		Manta

c.- Esta inscripción se refiere a la(s) que consta(n) en:

Libro:	No.Inscripción:	Fec. Inscripción:	Folio Inicial:	Folio final:
Compra Venta	1716	11-jun-2009	28021	28037

4 / 2 Rediseño de Manzana

Inscrito el : jueves, 12 de julio de 2012

Tomo: 3 Folio Inicial: 544 - Folio Final: 578

Número de Inscripción: 31 Número de Repertorio: 4.015

Oficina donde se guarda el original: Notaría Tercera

Nombre del Cantón: Manta

Fecha de Otorgamiento/Providencia: viernes, 29 de junio de 2012

Escritura/Juicio/Resolución:

Fecha de Resolución:

a.- Observaciones:

REDISEÑO DE LOTES DE LA URBANIZACION ALTOS DE MANTA BEACH. Rediseño de los lotes N,Ñ,O,P,Q,U, quedando rediseñados estos seis lotes de terrenos, en tres manzana de la siguientes manera. MANZANA O, con un total de 24 lotes de terrenos que van desde el 01,02,03,04,05,06,07,08,09,10,11,12,13,14,15,16,17,18,19,20,21,22,23,y 24. MANZANA P. con un total de 20 lotes de terrenos que van desde el 01,02,03,04,05,06,07,08,09,10,11,12,13,14,15,16,17,18,19,20. MANZANA U; Con un total de 7 lotes de terrenos, que van desde el lote 01,02,03,04,05,06,07. Se acompaña de igual manera a esta escritura, los planos respectivos aprobados por la dirección del departamento de Planeamiento Urbano en donde se hace constar el rediseño de los lotes. La Economista Jazmin Tatiana Pacheco Mendoza, por los derechos que representa como Gerente General de la Compañía Promotores de Confianza S.A. PROMDECONSA.

b.- Apellidos, Nombres y Domicilio de las Partes:

Calidad	Cédula o R.U.C.	Nombre y/o Razón Social	Estado Civil	Domicilio
Propietario	80-0000000026738	Compañía Promotores de Confianza S A Pro		Manta


c.- Esta inscripción se refiere a la(s) que consta(n) en:

Libro:	No.Inscripción:	Fec. Inscripción:	Folio Inicial:	Folio final:
Planos	31	06-nov-2009	505	521



TOTAL DE MOVIMIENTOS CERTIFICADOS:

Libro	Número de Inscripciones	Libro
Planos	2	
Compra Venta	2	



Los movimientos Registrales que constan en esta Ficha son los únicos que se refieren al predio que se certifica.

Cualquier enmendadura, alteración o modificación al texto de este certificado lo invalida.

Emitido a las: 10:19:47 del martes, 20 de noviembre de 2012

A petición de: *Reg. Boris Babera Bedona*

Elaborado por: *Juliana Lourdes Macías Suárez*
131136755-9



VALOR TOTAL PAGADO POR EL CERTIFICADO: \$ 7

Validez del Certificado 30 días, Excepto que se diera un traspaso de dominio o se emitiera un gravamen.



Jaime E. Delgado Intriago
Firma del Registrador

El interesado debe comunicar cualquier error en este Documento al Registrador de la Propiedad.

Escritura



**CORPORACIÓN NACIONAL DE ELECTRICIDAD
REGIONAL MANABI**

Manta, 4 de enero del 2012

CERTIFICACIÓN

A petición del interesado, tengo a bien de certificar, que PROMOTORES DE CONFIANZA S.A con numero de RUC1391753152001, se encuentra registrado en el sistema comercial SICO como usuario de CNEEL , con numero de servicio 5268750 el mismo que NO TIENE DEUDA con la Empresa.

El interesado puede hacer uso de la presente CERTIFICACIÓN para sus intereses.

Atentamente,

Sr. Renato Álvarez
ATENCIÓN AL CLIENTE.

CNEEL S.A.
ATENCIÓN AL CLIENTE

