

MUNICIPIO DE MANANTLA
CATASIRO URBANO

IDENTIFICACION DE PROPIEDAD

ESTA BAJO REGIMEN DE PROPIEDAD HORIZONTAL NO

CI RVE CATASTRAL 01 02 03 04 05 06 07 08 09

50660113

DATOS GENERALES

1 TIPO DE PROPIEDAD

2 AREA TOTAL

3 AREA CONSTRUIDA

4 AREA DE PAVIMENTACION

5 AREA DE VEREDAS

6 AREA DE CALLES

7 AREA DE PASADIZOS

8 AREA DE OTRAS OBRAS

FRONTERAS

1 [] 2 [] 3 [] 4 [] 5 [] 6 [] 7 []

ACCESOS

1 2 3 4 5 6 7 8 9 10 11 12 13 14 15 16 17 18 19 20 21 22 23 24 25 26 27 28 29 30 31 32 33 34 35 36 37 38 39 40 41 42 43 44 45 46 47 48 49 50 51 52 53 54 55 56 57 58 59 60 61 62 63 64 65 66 67 68 69 70 71 72 73 74 75 76 77 78 79 80 81 82 83 84 85 86 87 88 89 90 91 92 93 94 95 96 97 98 99 100 101 102 103 104 105 106 107 108 109 110 111 112 113 114 115 116 117 118 119 120 121 122 123 124 125 126 127 128 129 130 131 132 133 134 135 136 137 138 139 140 141 142 143 144 145 146 147 148 149 150 151 152 153 154 155 156 157 158 159 160 161 162 163 164 165 166 167 168 169 170 171 172 173 174 175 176 177 178 179 180 181 182 183 184 185 186 187 188 189 190 191 192 193 194 195 196 197 198 199 200 201 202 203 204 205 206 207 208 209 210 211 212 213 214 215 216 217 218 219 220 221 222 223 224 225 226 227 228 229 230 231 232 233 234 235 236 237 238 239 240 241 242 243 244 245 246 247 248 249 250 251 252 253 254 255 256 257 258 259 260 261 262 263 264 265 266 267 268 269 270 271 272 273 274 275 276 277 278 279 280 281 282 283 284 285 286 287 288 289 290 291 292 293 294 295 296 297 298 299 300 301 302 303 304 305 306 307 308 309 310 311 312 313 314 315 316 317 318 319 320 321 322 323 324 325 326 327 328 329 330 331 332 333 334 335 336 337 338 339 340 341 342 343 344 345 346 347 348 349 350 351 352 353 354 355 356 357 358 359 360 361 362 363 364 365 366 367 368 369 370 371 372 373 374 375 376 377 378 379 380 381 382 383 384 385 386 387 388 389 390 391 392 393 394 395 396 397 398 399 400 401 402 403 404 405 406 407 408 409 410 411 412 413 414 415 416 417 418 419 420 421 422 423 424 425 426 427 428 429 430 431 432 433 434 435 436 437 438 439 440 441 442 443 444 445 446 447 448 449 450 451 452 453 454 455 456 457 458 459 460 461 462 463 464 465 466 467 468 469 470 471 472 473 474 475 476 477 478 479 480 481 482 483 484 485 486 487 488 489 490 491 492 493 494 495 496 497 498 499 500 501 502 503 504 505 506 507 508 509 510 511 512 513 514 515 516 517 518 519 520 521 522 523 524 525 526 527 528 529 530 531 532 533 534 535 536 537 538 539 540 541 542 543 544 545 546 547 548 549 550 551 552 553 554 555 556 557 558 559 560 561 562 563 564 565 566 567 568 569 570 571 572 573 574 575 576 577 578 579 580 581 582 583 584 585 586 587 588 589 590 591 592 593 594 595 596 597 598 599 600 601 602 603 604 605 606 607 608 609 610 611 612 613 614 615 616 617 618 619 620 621 622 623 624 625 626 627 628 629 630 631 632 633 634 635 636 637 638 639 640 641 642 643 644 645 646 647 648 649 650 651 652 653 654 655 656 657 658 659 660 661 662 663 664 665 666 667 668 669 670 671 672 673 674 675 676 677 678 679 680 681 682 683 684 685 686 687 688 689 690 691 692 693 694 695 696 697 698 699 700 701 702 703 704 705 706 707 708 709 710 711 712 713 714 715 716 717 718 719 720 721 722 723 724 725 726 727 728 729 730 731 732 733 734 735 736 737 738 739 740 741 742 743 744 745 746 747 748 749 750 751 752 753 754 755 756 757 758 759 760 761 762 763 764 765 766 767 768 769 770 771 772 773 774 775 776 777 778 779 780 781 782 783 784 785 786 787 788 789 790 791 792 793 794 795 796 797 798 799 800 801 802 803 804 805 806 807 808 809 810 811 812 813 814 815 816 817 818 819 820 821 822 823 824 825 826 827 828 829 830 831 832 833 834 835 836 837 838 839 840 841 842 843 844 845 846 847 848 849 850 851 852 853 854 855 856 857 858 859 860 861 862 863 864 865 866 867 868 869 870 871 872 873 874 875 876 877 878 879 880 881 882 883 884 885 886 887 888 889 890 891 892 893 894 895 896 897 898 899 900 901 902 903 904 905 906 907 908 909 910 911 912 913 914 915 916 917 918 919 920 921 922 923 924 925 926 927 928 929 930 931 932 933 934 935 936 937 938 939 940 941 942 943 944 945 946 947 948 949 950 951 952 953 954 955 956 957 958 959 960 961 962 963 964 965 966 967 968 969 970 971 972 973 974 975 976 977 978 979 980 981 982 983 984 985 986 987 988 989 990 991 992 993 994 995 996 997 998 999 1000 1001 1002 1003 1004 1005 1006 1007 1008 1009 1010 1011 1012 1013 1014 1015 1016 1017 1018 1019 1020 1021 1022 1023 1024 1025 1026 1027 1028 1029 1030 1031 1032 1033 1034 1035 1036 1037 1038 1039 1040 1041 1042 1043 1044 1045 1046 1047 1048 1049 1050 1051 1052 1053 1054 1055 1056 1057 1058 1059 1060 1061 1062 1063 1064 1065 1066 1067 1068 1069 1070 1071 1072 1073 1074 1075 1076 1077 1078 1079 1080 1081 1082 1083 1084 1085 1086 1087 1088 1089 1090 1091 1092 1093 1094 1095 1096 1097 1098 1099 1100 1101 1102 1103 1104 1105 1106 1107 1108 1109 1110 1111 1112 1113 1114 1115 1116 1117 1118 1119 1120 1121 1122 1123 1124 1125 1126 1127 1128 1129 1130 1131 1132 1133 1134 1135 1136 1137 1138 1139 1140 1141 1142 1143 1144 1145 1146 1147 1148 1149 1150 1151 1152 1153 1154 1155 1156 1157 1158 1159 1160 1161 1162 1163 1164 1165 1166 1167 1168 1169 1170 1171 1172 1173 1174 1175 1176


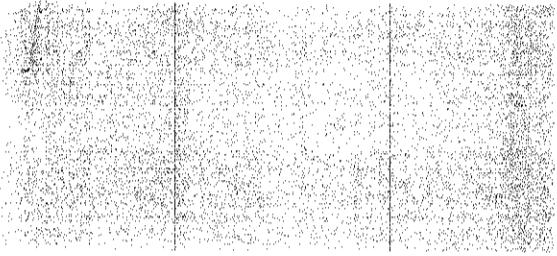




Notaría 3^{era}
de Manta

5060113

Sello
08/09/12

Nº _____



TESTIMONIO DE LA ESCRITURA DE _____
CADA DE LA VIGENCIA DE LA COJUBAMBURA.-

OTORGANTES: _____
Y _____.-

_____ Y _____.-

CUANTÍA (S) _____
MANTA, _____ del 2012



REPÚBLICA DEL ECUADOR
MINISTERIO DE AGRICULTURA, GANADERÍA, ACUACULTURA Y PESCA



PROVIDENCIA DE ADJUDICACIÓN No. 1110M11919

SUBSECRETARÍA DE TIERRAS Y REFORMA AGRARIA

DEL ECUADOR
 PROVINCIA: **MANABI** CANTÓN: **MANTA** PARROQUIA: **MANTA**
 SECTOR: **SAN JUAN DE MANTA** LOTE No.: **S/N** SUPERFICIE: **12.7573 HAS**
 UBICADO EN: **S/N** O NOMBRE: **S/N**
 DISTRITO: **OCCIDENTAL** PROYECTO:

SUBSECRETARÍA DE TIERRAS Y REFORMA AGRARIA

1. Guayaquil, 16 de Noviembre del 2011 a las 12:07:40 VISTOS.- **CEVALLOS CEDEÑO JOSE ANTONIO, ANDRADE GÍLER JUANA DEL ROCIO** con cédula(s) de ciudadanía número(s) **1306971431, 0918875485** de nacionalidad(es) **ECUATORIANA** de estado(s) civil(es) **CASADO, CASADO** conforme señala(n) el(los) interesado(s), quien(es) ha(n) presentado la Solicitud tramitada con el expediente N° **1110M11919**, para obtener la adjudicación del lote de terreno cuyas características y ubicación se detallan a continuación:

PROVINCIA: **MANABI** CANTÓN: **MANTA** PARROQUIA: **MANTA**
 SECTOR: **SAN JUAN DE MANTA** LOTE No.: **S/N** SUPERFICIE: **12.7573 HAS**
 UBICADO EN: **S/N** O NOMBRE: **S/N**

2. El predio es patrimonio del Ministerio de Agricultura, Ganadería, Acuacultura y Pesca - Subsecretaría de Tierras y Reforma Agraria según Decreto Ejecutivo No. 373 del 28 de mayo del 2010 ; **L.D.A. Y LEY TIERRAS BALDIAS ART. 1, NUMERAL 1** Protocolizada el _____ e inscrita en el Registro de Propiedad del Cantón _____ el _____

3. El precio para la adjudicación de la tierra objeto de esta providencia, es: el siguiente:

	PRECIO UNITARIO		TOTAL
Tierra, por HAS.	\$ 15.60	X 12.7573 HAS	\$ 199.01
Linderación y/o verificación			\$ 0.00
Intereses	0 %		\$ 0.00
Mejoras			\$ 0.00
		PRECIO TOTAL	\$ 199.01

SON: **CIENTO NOVENTA Y NUEVE DOLARES CON UN CENTAVO**
 El avalúo de la tierra y mejoras lo fijó: **SSTRA S/N DEL 21-07-2011**

4. Para la cancelación de la cantidad señalada en el numeral 3, el (los) peticionario(s) acepta (n) la siguiente forma de pago:

DEPÓSITO POR TIERRA

Comprobante Ingreso y/o Recibo Caja (Gral.No(s).)	FECHA(S)
#3241	21-Jul-2011

DEPÓSITO POR LINDERACIÓN Y/O VERIFICACIÓN

DEPÓSITO POR MEJORAS

TOTAL PAGADO \$ 199.01



5. Por haber cumplido los requerimientos legales ADJUDICASE a: **CEVALLOS CEDENO JOSE ANTONIO, ANDRADE GILER JUANA DEL ROCIO** el lote de terreno ya expresado, con la superficie que se deja establecida y con los linderos constantes en el informe de linderación No. **S/N** de fecha **OCTUBRE 2007** y que a continuación se detalla:

NORTE: RIO MUERTO EN 304.15 M. R. SIGUIENDO SU CURSO. CAMINO PUBLICO - SAN JUAN DE MANTA EN 229.40 M. R. SIGUIENDO SU TRAZADO.

SUR: LOTE DEL SR. ALEJANDRO DELGADO EN 60.11 M. RUMBO S 45 40 27 W., EN 111.02 M. RUMBO S 29 6 17 W., EN 74.24 M. RUMBO S 62 44 41 W. EN 136.88 M. RUMBO S 49 26 39 W., EN 65.80 M. RUMBO S 73 13 2 W.

ESTE: CAMINO PUBLICO EN 209.20 M. R. SIGUIENDO SU TRAZADO. LOTE DEL SR. ALFONDO SANTOS EN 64.47 M. R. S 23 46 55 E.

OESTE: LOTE DEL SR. RAMON LUCAS VELEZ EN 79.73 M. R. N 69 03 4 W. CAMINO PUBLICO EN 142.18 M. R. SIGUIENDO SU TRAZADO.

SE ADJUNTA COPIA DEL PLANO, INFORME DE LINDERACIÓN Y PLAN DE MANEJO

6. La presente Adjudicación se revertirá por el incumplimiento de las siguientes obligaciones: A) Que el adjudicatario impida el libre acceso o tránsito por las servidumbres que hubiere o que estableciere La Subsecretaría de Tierras y Reforma Agraria u otra autoridad competente. B) Que el adjudicatario no cumpla el plan de manejo sustentable del área aprobado por La Subsecretaría de Tierras y Reforma Agraria o el Ministerio del Ambiente (MAE), según el caso. C) Por dolo es decir por engaño, fraude o trampa que distorsione o provoque equivocación a los servidores públicos que deben informar o decidir sobre la Adjudicación. Se entenderá la misma causal cuando el dolo provenga de los servidores públicos que intervengan en el trámite. La apreciación del dolo será probada dentro del trámite de reversión a la Adjudicación, sin perjuicio de la acción, ante el Tribunal de lo Contencioso Administrativo.

7. Esta adjudicación no da derecho a Saneamiento por Evicción y se realiza en relación a la cabida; sin embargo de lo cual, si la superficie fuere mayor a la expresada en esta providencia, el exceso continuará perteneciendo al Estado, que dispondrá libremente aún cuando estuviere cultivado, pero si la superficie fuere inferior a la expresada, ello no da derecho al adjudicatario para formular ninguna reclamación, debiendo conformarse con la superficie que existiere.



REPÚBLICA DEL ECUADOR
MINISTERIO DE AGRICULTURA, GANADERÍA, ACUACULTURA Y PESCA



SOBERANÍA
 DE LA REPÚBLICA
 DEL ECUADOR

PROVIDENCIA DE ADJUDICACIÓN No.: 1110M11919

EXPEDIENTE No.: 1110M11919

SUBSECRETARÍA DE TIERRAS
 Y REFORMA AGRARIA

PROVINCIA: MANABI	CANTÓN: MANTA	PARROQUIA: MANTA
SECTOR: SAN JUAN DE MANTA	LOTE No.: S/N	SUPERFICIE: 12.7573 HAS
UBICADO EN: S/N	O NOMBRE: S/N	
DISTRITO: OCCIDENTAL	PROYECTO:	

8. La Subsecretaría de Tierras y Reforma Agraria se reserva el derecho de verificar técnicamente la cabida y linderos del predio adjudicado.
9. Mientras el adjudicatario no cumpla el plan de manejo en el plazo establecido, no podrá enajenar el predio.
10. Cuando se ha producido transferencia de dominio a favor de terceros la adjudicación puede ser objeto de reversión por las mismas causas que habrían afectado al adjudicatario original. Los terceros adquirentes necesariamente se subrogarán en los derechos y obligaciones del adjudicatario.
11. El adjudicatario ó quien lo subrogue en el derecho de dominio no podrá alegar plazo total pendiente en caso de incumplimiento del plan de manejo aprobado para la adjudicación, que haya considerado plazos parciales.
12. En caso de revertirse esta adjudicación, el predio volverá al estado anterior libre de todo gravamen aunque estuviere en poder de terceros a cualquier título, quienes deberán atenerse a la resolución dictada.
13. El adjudicatario deberá entregar a La Subsecretaría de Tierras y Reforma Agraria en un plazo máximo de 120 días después de la fecha de entrega de la Providencia de Adjudicación, una copia auténtica debidamente protocolizada e inscrita en el respectivo Registro de la Propiedad. De no hacerlo, se podrá dejar sin efecto o se resolverá la misma, según sea el caso.

La presente providencia, una vez anotada en el Registro Catastral General de tierras de La Subsecretaría de Tierras y Reforma Agraria, protocolícese en una Notaría Pública, e inscribese en el Registro de la Propiedad Cantonal correspondiente, conjuntamente con el plano y el plan de manejo que forman parte de esta Adjudicación, a costa del adjudicatario.



NOTIFÍQUESE y CÚMPLASE...

CEVALLOS CEDENO JOSE ANTONIO, ANDRADE GILER JUANA DEL ROCIO

1110M11919


AB. EDUARDO FRANCISCO CARRIEL

DIRECTOR DISTRITO OCCIDENTAL DE LA
SUBSECRETARIA DE TIERRAS Y REFORMA AGRARIA

CERTIFICO.-


AB. JOSE FERNANDO HERRERA SALAZAR

SECRETARIO AD-HOC DISTRITO OCCIDENTAL DE LA
SUBSECRETARIA DE TIERRAS Y REFORMA AGRARIA




La presente providencia queda anotada en esta fecha en el Registro Catastral General de Tierras de La Subsecretaría de Tierras y Reforma Agraria en el Folio No. 171 Tomo No. 1670 Guayaquil, 21-11-2011

CERTIFICO.-


AB. JOSE FERNANDO HERRERA SALAZAR

SECRETARIO AD-HOC DISTRITO OCCIDENTAL DE LA
SUBSECRETARIA DE TIERRAS Y REFORMA AGRARIA




ELABORADO POR: ALFREDO CASTILLO

PLANO PREDIAL

UBICACIÓN

INFORME DE LINDERACIÓN

NORTE: Río Muerto en 304,15 m. R. Siguiendo su Curso.
Camino Público - San Juan de Manta en 229,40 m. R. Siguiendo su Linderación.

SUR: Lote del Sr. Alejandro Delgado en 60,11 m. Rumbos S 45° 40' 27" W. en 111,02 m. Rumbos S 29° 6' 17" W. en 74,24 m. Rumbos S 82° 44' 41" W. en 136,88 m. Rumbos S 49° 28' 39" W. en 65,80 m. Rumbos S 73° 13' 27" W.

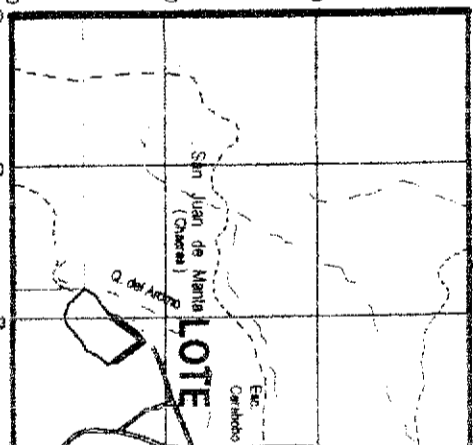
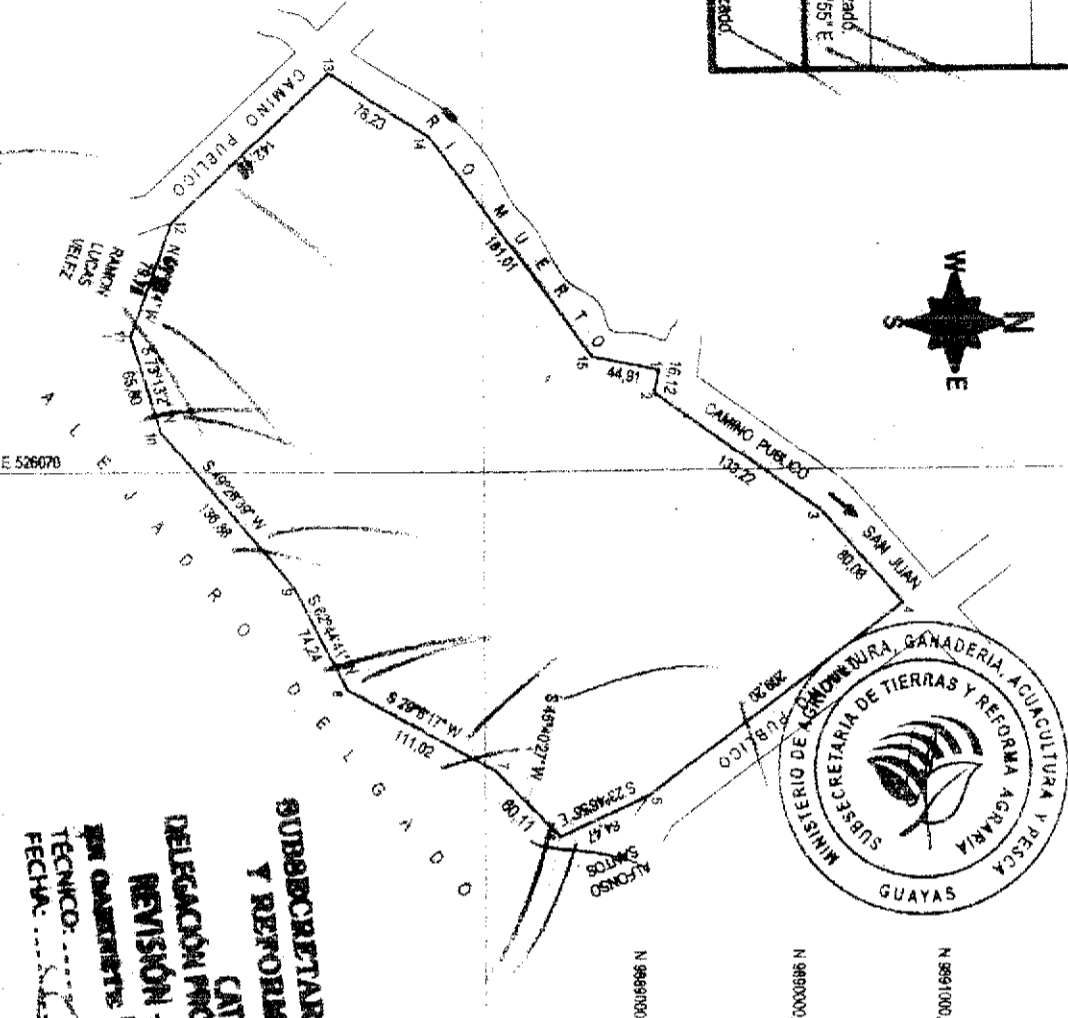
ESTE: Camino Público en 209,20 m. R. Siguiendo su Linderación.
Lote del Sr. Alfonso Santos en 44,47 m. R. S 23° 45' 55" E.

OESTE: Lote del Sr. Ramon Luque Yanez en 79,73 m. R. N 89° 03' 4" W.
Camino Público en 142,70 m. R. Siguiendo su Linderación.

COORDENADAS

VERT.	X (m)	Y (m)
1	526004,00 m.E.	9899595,00 m.N.
2	526020,00 m.E.	9899664,00 m.N.
3	526096,00 m.E.	9899792,00 m.N.
4	526156,00 m.E.	9899845,00 m.N.
5	526204,00 m.E.	9899676,00 m.N.
6	526310,00 m.E.	9899619,00 m.N.
7	526267,00 m.E.	9899577,00 m.N.
8	526213,00 m.E.	9899480,00 m.N.
9	526147,00 m.E.	9898446,00 m.N.
10	526043,00 m.E.	9898397,00 m.N.
11	526090,00 m.E.	9898339,00 m.N.
12	525995,00 m.E.	9898364,00 m.N.
13	525907,00 m.E.	9898468,00 m.N.
14	525849,00 m.E.	9898536,00 m.N.
15	525995,00 m.E.	9898642,00 m.N.

Datos tomados con GPS
Datum: PSAD - 56
Proyección cartográfica: UTM
Zona: 17 SUR



NOMBRE: JOSE ANTONIO CEVALLOS CEDENO

PROVINCIA: MANABI **CANTON:** MANTA **PATRIBOLIA:** MANTA **SITIO:** SAN JUAN DE MANTA

FECHA: OCTUBRE 2007 **SUPERFICIE:** 12,7572 ha. **ESCALA:** 1:5.000

TIENE: LEVANTAMIENTO PLANIMETRICO **POSESIONARIO:** V. HERRERA

LEVANTO Y DIBUJO: LEONARDO J. QUIMIS GUERRERO: TDP. MAT. 362518 - 83

REVISO Y APROBO:

GUBERNATORIA DE TIERRAS Y REFORMA AGRARIA
CATASTRO DELEGACION PROVINCIAL DE MANABI
REVISION - APROBACION
EN CUATRO
 21-02-11

ESCALA: 1:50.000
CARTA TOPOGRAFICA: SAN MATEO (CHACRAS DE MANTA)
SERIE: - 721, EDICION ICM
OT: - MH - E3 - 3481 - III
CODIGO: N-V - A2

PLAN DE EXPLOTACION

DISTRITO: OCCIDENTAL	PREDIOS MENORES A 100 HAS.	Nº 11357	
DELEGACION: MANABI		COD. PROV. 13.08.50	
1. DATOS GENERALES			
NOMBRE DEL (LOS) SOLICITANTE (S) : CEVALLOS CEDEÑO JOSE ANTONIO			
ANDRADE GILER JUANA DEL ROCIO			
NOMBRE DEL PREDIO:			
2. UBICACIÓN			
PROVINCIA: MANABI	CANTON: MANTA	PARROQUIA: MANTA	
SECTOR: SAN JUAN DE MANTA	ZONA:	SUPERFICIE: 12.7573 HAS	
3. PLAN PROPUESTO			
CULTIVOS	SUP. HAS.	PLAZO EJECUCION	OBSERVACIONES
CULTIVOS DE CICLO CORTO			
MAIZ	2.000 HAS	3 MESES	EPOCA INVERNAL
CULTIVOS PERMANENTES Y SEMIPERMANENTES			
FRUTALES	2.000HAS	BUENO	MANTENIMIENTO Y RENOVACION
PASTIZALES			



CULTIVOS	SUP. HAS.	PLAZO EJECUCION	OBSERVACIONES
MONTES Y BOSQUES			
MONTES INCULTOS	8.000HAS	MALO	
OTROS			
CASA Y PATIO	0.7573	EJECUTADO	MANTENIMIENTO DE LA VIVIENDA
Total	12.7573		

Yo (nosotros) CEVALLOS CEDEÑO JOSE ANTONIO Y ANDRADE GILER JUANA DEL ROCIO

Me (nos) comprometo (emos) a cumplir el presente Plan de Explotación

F. Jose Cevallos



F. Juana Andrade

Nosotros: TONY SANCHEZ MACIAS

Técnico del INDA, declaro que el presente Plan es ejecutable en todas sus partes.

F. [Signature]

F. _____

CIUDADANIA 130697143-1
CEVALLOS CEDEÑO JOSE ANTONIO
MANABI/SANTA ANA/STA ANA DE VUELTA LARGA
08 MARZO 1969
002- 0245 00210 M
MANABI/ SANTA ANA
STA ANA DE VUELTA LARGA 969
Jose Cevallos



ECUATORIANA***** V1331V2111
CASADO JUANA DEL ROCIO ANDRADE SILER
SUPERIOR ESTUDIANTE
VICTOR B CEVALLOS INFRIAGO
BLANCA OLINDA CEDEÑO
MANTA 27/01/2010
27/01/2022

2277341



REPÚBLICA DEL ECUADOR
CONSEJO NACIONAL ELECTORAL
CERTIFICADO DE VOTACION
REPUBLICANA

129-0021 1306971431
NÚMERO CÉDULA

CEVALLOS CEDEÑO JOSE ANTONIO

MANABI	<i>to</i>	MANABI
PROVINCIA		CANTÓN
MANTA		
PARROQUIA		ZONA

EL PRESIDENTE (S) DE LA JUNTA



QUE EN CUMPLIMIENTO DE LO DISPUESTO POR EL MINISTERIO DE AGRICULTURA, GANADERIA, ACUACULTURA Y PESCA M.A.G.A.P. PROTOCOLIZO LA PROVIDENCIA DE ADJUDICACION QUE SE ADJUNTA A FAVOR DE JOSE ANTONIO CEVALLOS CEDENO Y JUANA DEL ROCIO ANDRADE GILER Y CONFIERO LOS TESTIMONIOS REQUERIDOS. CUANTAS A FECHA MANTA, ENERO 04 DE 2011 - EL NOTARIO -








SE PROTOCOLIZO ANTE MI Y EN FE DE ELLO CONFIERO ESTA PRIMERA COPIA QUE SELLO Y FIRMO EN LA CIUDAD DE MANTA EN LA MISMA FECHA DE LA PROTOCOLIZACION - EL NOTARIO -



06-08-12 15:48

7532

Dirección de Avaluos Catastro y Registros		 Muy Ilustre Municipio de SAN PABLO DE MANTA Calle 9 y Av. 4 Teléf.: 2611-471 - 2611-479 Fax: 2611-714 Correo Electrónico: mimmm@manta.gov.ec	
FORMULARIO DE RECLAMO		No.	000000001
Cedula			
Clave Catastral	5-06-01-13-000		
Nombre:	Cecilio Cedeño José Antonio		
Rubros:			
Impuesto Principal	Art. Sobreposición		
Solar no Edificado	1		
Contribucion Mejoras			
Tasa de Seguridad	44 2926450 - 098494182.		
Reclamo:	Existe foto aérea.		
	 Firma del Usuario		
Elaborado Por:			
Informe Inspector:			
	 Firma del Inspector		
Informe de aprobacion:			
	 Firma del Director de Avaluos y Catastro		

FIMCA
Luis Lopez
Sobrepoco




Gobierno Autónomo Descentralizado
Municipal del Cantón Manta
Ruc: 136000990001
Dirección: Av. 4ta. y Calle 9 - Telf.: 2611-479 / 2611-477

TITULO DE CREDITO No. 000679317

8/6/2012 3:21

CÓDIGO CATASTRAL	Area	AVALUO COMERCIAL	DIRECCIÓN	AÑO	CONTROL	TITULO N°
5-06-01-13-000	127573 00	\$ 83.796,50	SAN JUAN DE MANTA	2012	37142	79317
IMPUESTOS, TASAS Y CONTRIBUCIONES ESP. DE MEJORAS						
NOMBRE O RAZÓN SOCIAL		C.C. / R.U.C.	CONCEPTO	VALOR PARCIAL	REBAJAS(-) RECARGOS(+)	VALOR A PAGAR
CEVALLOS CEDEÑO JOSE ANTONIO		1306971431	Costa Judicial			
8/6/2012 12:06 RIERA ROSARIO			IMPUESTO PREDIAL	\$ 47,84	\$ 3,19	\$ 51,03
SALDO SUJETO A VARIACIÓN POR REGULACIONES DE LEY						
			Interes por Mora			
			MEJORAS HASTA 2010	\$ 65,08		\$ 65,08
			TOTAL A PAGAR			\$ 116,11
			VALOR PAGADO			\$ 116,11
			SALDO			\$ 0,00

GOBIERNO AUTÓNOMO DESCENTRALIZADO
 MUNICIPAL DEL CANTÓN MANTA
 Sra. Rosario Riera M.
 RECAUDACIÓN



27 02-12 10:30

15672

Dirección de
Avaluos Catastro
y Registros



Muy Ilustre Municipio de
SAN PABLO DE MANTA

Calle 9 y Av. 4 Telf: 2611-471 - 2611-479 Fax: 2611-714
Correo Electrónico: mimm@manta.gov.ec

FORMULARIO DE RECLAMO

No. 000000001

Cedula	
Clave Catastral	5-06-01-13-100
Nombre:	Guillermo Castro Jara
Impuesto Principal	(Protocolización) Rubros
Solar no Edificado	Para liquidar
Contribucion Mejoras	Valoración Predio
Tasa de Seguridad	-14.088929324
Reclamo:	En la fotografía
	Firma del Usuario
Elaborado Por:	
Informe Inspector:	
	Firma del Inspector
Informe de aprobación:	
	Firma del Director de Avaluos y Catastro