





Alonso Luis Lopez

**FORMULARIO DE RECLAMO**

**Muy Ilustre Municipio de SAN PABLO DE MANTA**

Calle 9 y Av. 4 Telf: 2611-771 - 2611-779 Fax: 2611-714  
 Correo Electrónico: mimin@manta.gva.gob.ec

Dirección de Avalúos Catastro y Registros

Cedula: \_\_\_\_\_

Clave Catastral: AC3045E000

Nombre: Alonso Luis Lopez

Rubros: De la Sr. Velki

Impuesto Principal: \_\_\_\_\_

Solar no Edificado: \_\_\_\_\_

Contribucion Mejoras: \_\_\_\_\_

Tasa de Seguridad: \_\_\_\_\_

Reclamo: URGENTE

\_\_\_\_\_  
 Firma del Usuario

Fecha: \_\_\_\_\_

Informe Inspector: \_\_\_\_\_

\_\_\_\_\_  
 Firma del Inspector

Fecha: \_\_\_\_\_

Informe Tecnico: \_\_\_\_\_



\_\_\_\_\_  
 Firma del Tecnico

Fecha: \_\_\_\_\_

Informe de aprobacion: \_\_\_\_\_

\_\_\_\_\_  
 Firma del Director de Avalúos y Catastro

Fecha: \_\_\_\_\_



Conforme a la solicitud Número: 95952, certifico hasta el día de hoy la Ficha Registral Número 32132:

**INFORMACIÓN REGISTRAL**

Fecha de Apertura: *jueves, 01 de diciembre de 2011*  
 Parroquia: Santa Marianita  
 Tipo de Predio: Rústico  
 Cód.Catastral/Rol/Ident.Predial: XXXXXXXXXXXXXXXXXXXXXXXXXXXXXXX



**LINDEROS REGISTRALES:**

Lote de terreno ubicado en el Sector Santa Marianita del Cantón Manta Lote S/N, de la Parroquia Santa Marianita. Circunscrito dentro de los siguientes linderos y medidas: NORTE: Francisco Vera Alonzo 20.00 M. R. S 82 31 22 E. SUR: Hds. Alvia Alonzo 20.00 M. R. N. 85 24 34 W. ESTE: Calle Pública 36.00 M. R. S. 15 27 35 W. OESTE: Florencio Alonzo Santana 37.00 M. R. N 15 12 09 E. Superficie: 0.0720 Has. SOLVENCIA: El predio descrito a la presente fecha se encuentra LIBRE DE GRAVAMEN.

**RESUMEN DE MOVIMIENTOS REGISTRALES:**

Libro	Acto	Número y fecha de inscripción	Folio Inicial
Compra Venta	Adjudicación	3.337 01/12/2011	58.626

**MOVIMIENTOS REGISTRALES:**

**REGISTRO DE COMPRA VENTA**

1 / 1 **Adjudicación**


Inscrito el: *jueves, 01 de diciembre de 2011*  
 Tomo: 116 Folio Inicial: 58.626 - Folio Final: 58.639  
 Número de Inscripción: 3.337 Número de Repertorio: 7.007  
 Oficina donde se guarda el original: Notaría Primera  
 Nombre del Cantón: Manta  
 Fecha de Otorgamiento/Providencia: *miércoles, 20 de julio de 2011*  
 Escritura/Juicio/Resolución: Dictada en Quito  
 Fecha de Resolución: *miércoles, 25 de junio de 2008*

a.- Observaciones:

PROTOCOLIZACION DE INDA. Predio ubicado en el Sector Santa Marianita Cantón Manta, Lote S/N, Parroquia Santa Marianita Superficie: 0.0720 Has.

b.- Apellidos, Nombres y Domicilio de las Partes:

Calidad	Cédula o R.U.C.	Nombre y/o Razón Social	Estado Civil	Domicilio
Adjudicador	80-000000009302	Instituto Nacional de Desarrollo Agrario I N		Manta
Adjudicatario	13-02260268	Alonso Lara Jacinto Agustin	Casado	Manta
Adjudicatario	13-02720808	Zambrano Reyes Martha Irene	Casado	Manta



**TOTAL DE MOVIMIENTOS CERTIFICADOS:**

Libro	Número de Inscripciones	Libro	Número de Inscripciones
Compra Venta	1		

**Los movimientos Registrales que constan en esta Ficha son los únicos que se refieren al predio que se certifica.**

Cualquier enmendadura, alteración o modificación al texto de este certificado lo invalida.

Emitido a las: 13:20:24 del martes, 14 de agosto de 2012

A petición de: Sr. *Enrique Zambrano Delgado*

Elaborado por: *Cleotilde Suarez Delgado*  
130596459-3



VALOR TOTAL PAGADO POR EL CERTIFICADO: \$ 7

Validez del Certificado 30 días, Excepto que se diera un traspaso de dominio o se emitiera un gravamen.

El interesado debe comunicar cualquier error en este Documento al Registrador de la Propiedad.



**Abg. Jaime E. Delgado Intriago**  
Firma del Registrador



GOBIERNO AUTONOMO DESCENTRALIZADO  
MUNICIPAL DEL CANTON MANTA  
DIRECCION DE PLANEAMIENTO URBANA  
AREA DE CONTROL URBANO

No.183-1323

APROBACIÓN DE SUBDIVISION

(Para efectos de celebración de escrituras, este documento solo tendrá validez si está acompañado de la autorización para escrituras emitida por esta Dirección).

Esta Dirección aprueba la subdivisión de terreno propiedad del Sr. ALONSO LARA JACINTO AGUSTIN y Sra. ZAMBRANO REYES MARTHA IRENE Ubicado en el Sector Sta. Marionita la Parroquia Rural Santa Marionita del Cantón Manta, Clave Catastral # 4030897000 el mismo que tiene una superficie de 0.0720 Hectáreas. 720,00m<sup>2</sup>.

AREA TOTAL SEGUN ESCRITURA: (escritura Autorizada por la Notaria Primera el 20 de julio de 2011, e inscrita el 1 de diciembre de 2011), 720,00m<sup>2</sup>.

Norte: Francisco vera Alonzo 20,00M. R. S. 82 31 22 E.

Sur: Herederos Alvia Alonzo 20,00M. R. N. 85 24 34 W.

Este: Calle pública 36,00M. R. S. 15 27 35 W.

Oeste: Florencio Alonzo Santana 37,00M. R. N. 15 12 09E.

AREA A DESMEMBRAR A FAVOR DE ALONZO ZAMBRANO ADRIAN AGUSTIN y FLORES POSLIGUA MARIA ELIZABETH. 448,57m<sup>2</sup>.

Frente: 22,20m. y calle publica

Atrás: 23,19m. y propiedad de Florencio Alonzo Santana

Costado derecho: 20,06m. y área que se reserva el vendedor

Costado izquierdo: 20,00m. y propiedad de Francisco Vera Alonzo

AREA SOBRANTE. 271,43m<sup>2</sup>.

Frente: 13,80m. y calle publica

Atrás: 13,81m. y propiedad de Florencio Alonzo Santana

Costado derecho: 20,00m. y propiedad de Herederos Alvia Alonzo


Costado izquierdo: 20,06m. y área a desmembrar a favor de Adrián Agustín Alonzo Zambrano y Sra.

El presente documento se emite de acuerdo a la documentación requerida para el trámite y a inspección en el lugar que indica de buena fe el solicitante; por lo cual salvamos error u omisión, exigiendo de responsabilidad al certificante, si se comprobare que se han presentado datos falsos o representaciones gráficas erróneas, en las solicitudes correspondientes.

NOTA: \* El terreno no se encuentra afectado por el plan regulador ni por futuros proyectos

\* De acuerdo al Memorando No. 0393 -DACRAI-DES-12 de la Dirección de Avalúos y Catastros no existe ningún inconveniente hasta la presente fecha para realizar el trámite solicitado por el propietario en su dependencia

Manta, 27 junio de 2012.

  
Sr. Roldán Ebor Arteaga  
DIRECCION DE PLANEAMIENTO URBANO  
AREA DE CONTROL URBANO

G.C.M.



# I. Municipalidad de Manta

Dirección de Planeamiento Urbano

Valor \$1,00

0037203

## AUTORIZACION

No. 183-1323

La Dirección de Planeamiento Urbano autoriza a **ALONZO ZAMBRANO ADRIAN AGUSTIN** y **FLORES POSLIGUA MARIA ELIZABETH**, para que celebre escritura de propiedad de los Conyugues, Alonso Lara Jacinto Agustín y Zambrano Reyes Martha Irene, en la Parroquia Rural Santa Marianita del Cantón Manta, con las siguientes medidas y linderos:

*Frente:* 22.20m. y calle pública

*Atrás:* 23.19m. y propiedad de Florencio Alonzo Santana

*Costado derecho:* 20.06m. y área que se reserva el vendedor

*Costado izquierdo:* 20.00m. y propiedad de Francisco Vera Alonzo

*Área Total:* 448,57m<sup>2</sup>.

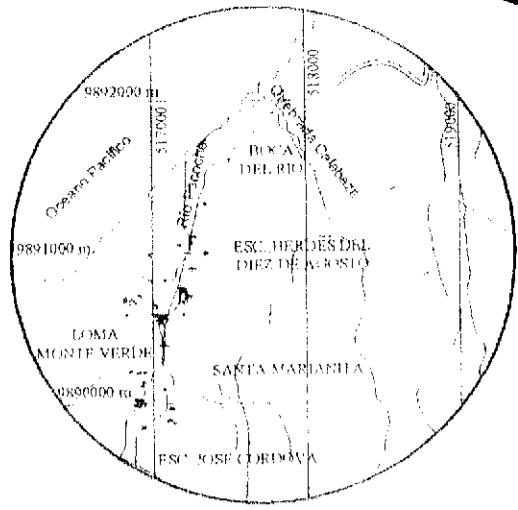
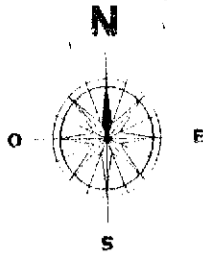
El presente documento se emite de acuerdo a la documentación requerida para el trámite y a inspección en el lugar que indica de buena fe el solicitante; por lo cual salvamos error u omisión, eximiendo de responsabilidad al certificante, si se comprobare que se han presentado datos falsos o representaciones gráficas erróneas, en las solicitudes correspondientes.

Manta, junio 27 de 2012

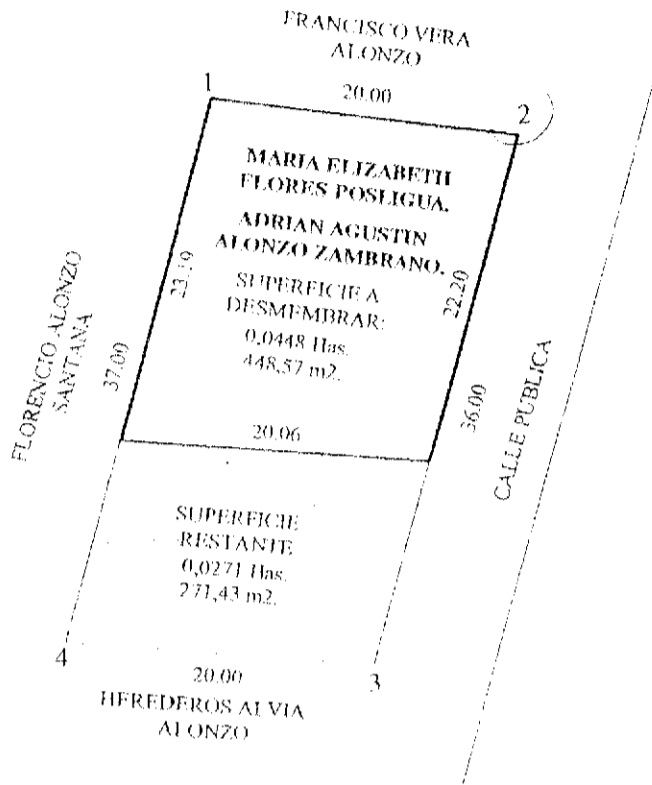
Sr. Rainier Loor Ateaga  
DIRECCION DE PLANEAMIENTO URBANO  
AREA DE CONTROL URBANO  
G.C.M.



PLANO PREDIAL



UBICACION --- ESCALA 1:50.000  
 CARTA TOPOGRAFICA: SAN MATEO  
 CODIGO: MII - E3, 3491 - III



**1. MARIA ELIZABETH FLORES POSLIGUA.  
 ADRIAN AGUSTIN ALONZO ZAMBRANO.**

**SUPERFICIE A DESMEMBRAR:  
 0,0448 Has.  
 448,57 m2.**

VERTICE	COORDENADAS	
	X (m)	Y (m)
1	517190,23	9890713
2	517210,06	9890710
3	517200,47	9890676
4	517180,53	9890677

Datos tomados con GPS  
 Datum: PS-AD56  
 Proyección cartográfica: UTM  
 Zona: 17 SUR

NOMBRE: **JACINTO AGUSTIN ALONSO LARA.**

PROVINCIA <b>MANABI</b>	CANTON <b>MANA</b>	PARROQUIA <b>SANTA MARIANITA</b>	SECTOR <b>SANTA MARIANITA</b>
FECHA <b>ABRIL - 2012</b>	ESCALA <b>1 : 500</b>	SUPERFICIE TOTAL <b>0,0720 Has. 720,00 m2.</b>	SUPERFICIE RESTANTE <b>0,0271 Has. 271,43 m2.</b>
		SUP A DESMEMBRAR <b>0,0448 Has. 448,57 m2.</b>	LEVANTO Y DIBUJO  <b>ARQ. ALEX SANTOS BRIONES.</b> Reg. Prof. CAE N 130

NOMBRE DEL PREDIO:  
 REVISO Y APROBO:



CORPORACIÓN NACIONAL DE ELECTRICIDAD  
REGIONAL MANABI

Manta, 17 de agosto del 2012.


### CERTIFICACIÓN

A petición del interesado, tengo a bien **CERTIFICAR**, que la Sr. **ALONSO LARA JACINTO AGUSTIN** con número de cédula **130226026-8** **NO** se encuentran registrada como usuario de **CNEL REGIONAL MANABI** en el sistema Comercial SICO, con número de servicio , el mismo que **NO** mantiene deuda con la empresa.

El interesado puede hacer uso de la presente **CERTIFICACIÓN** para sus intereses.

Atentamente,

Ing. Renato Álvarez.  
ATENCION AL CLIENTE



Conforme a la solicitud Número: 95952, certifico hasta el día de hoy la Ficha Registral Número 32132:

**INFORMACIÓN REGISTRAL**

Fecha de Apertura: *jueves, 01 de diciembre de 2011*  
 Parroquia: Santa Marianita  
 Tipo de Predio: Rústico  
 Cód.Catastral/Rol/Ident.Predial: XXXXXXXXXXXXXXXXXXXXXXXXXXXXX

**LINDEROS REGISTRALES:**

Lote de terreno ubicado en el Sector Santa Marianita del Cantón Manta Lote S/N, de la Parroquia Santa Marianita. Circunscrito dentro de los siguientes linderos y medidas: NORTE: Francisco Vera Alonzo 20.00 M. R. S 82 31 22 E. SUR: Hds. Alvia Alonzo 20.00 M. R. N. 85 24 34 W. ESTE: Calle Pública 36.00 M. R. S. 15 27 35 W. OESTE: Florencio Alonzo Santana 37.00 M. R. N 15 12 09 E. Superficie: 0.0720 Has. SOLVENCIA: El predio descrito a la presente fecha se encuentra LIBRE DE GRAVAMEN.

**RESUMEN DE MOVIMIENTOS REGISTRALES:**

Libro	Acto	Número y fecha de inscripción	Folio Inicial
Compra Venta	Adjudicación	3.337 01/12/2011	58.626

**MOVIMIENTOS REGISTRALES:**

**REGISTRO DE COMPRA VENTA**

1 / 1 **Adjudicación**

Inscrito el: *jueves, 01 de diciembre de 2011*  
 Tomo: 116 Folio Inicial: 58.626 - Folio Final: 58.639  
 Número de Inscripción: 3.337 Número de Repertorio: 7.007  
 Oficina donde se guarda el original: Notaría Primera  
 Nombre del Cantón: Manta  
 Fecha de Otorgamiento/Providencia: *miércoles, 20 de julio de 2011*  
 Escritura/Juicio/Resolución: Dictada en Quito  
 Fecha de Resolución: *miércoles, 25 de junio de 2008*

a.- Observaciones:

PROTOCOLIZACION DE INDA. Predio ubicado en el Sector Santa Marianita Cantón Manta, Lote S/N, Parroquia Santa Marianita Superficie: 0.0720 Has

b.- Apellidos, Nombres y Domicilio de las Partes:

Calidad	Cédula o R.U.C.	Nombre y/o Razón Social	Estado Civil	Domicilio
Adjudicador	80-000000009302	Instituto Nacional de Desarrollo Agrario IN		Manta
Adjudicatario	13-02260268	Alonso Lara Jacinto Agustin	Casado	Manta
Adjudicatario	13-02720808	Zambrano Reyes Martha Irene	Casado	Manta

**TOTAL DE MOVIMIENTOS CERTIFICADOS:**

Libro	Número de Inscripciones	Libro	Número de Inscripciones
Compra Venta	1		

**Los movimientos Registrales que constan en esta Ficha son los únicos que se refieren al predio que se certifica.**

Cualquier enmendadura, alteración o modificación al texto de este certificado lo invalida.

Emitido a las: 13:20:24 del martes, 14 de agosto de 2012

A petición de: Sr. *Fernando Zambrano Delgado*


Elaborado por: *Cleotilde Ortencia Suarez Delgado*  
130596459-3



VALOR TOTAL PAGADO POR EL  
CERTIFICADO: S 7

Validez del Certificado 30 días, Excepto  
que se diera un traspaso de dominio o se  
emitiere un gravamen.

El interesado debe comunicar cualquier error  
en este Documento al Registrador de la  
Propiedad.



*Abg. Jaime E. Delgado Intriago*  
Firma del Registrador

*[Handwritten signature]*

*[Handwritten initials]*



Conforme a la solicitud Número: 95952, certifico hasta el día de hoy la Ficha Registral Número 32132:

**INFORMACIÓN REGISTRAL**

Fecha de Apertura: *jueves, 01 de diciembre de 2011*  
Parroquia: Santa Marianita  
Tipo de Predio: Rústico  
Cód.Catastral/Rol/Ident.Predial: XXXXXXXXXXXXXXXXXXXXXXXXXXXX

**LINDEROS REGISTRALES:**

Lote de terreno ubicado en el Sector Santa Marianita del Cantón Manta Lote S/N, de la Parroquia Santa Marianita. Circunscrito dentro de los siguientes linderos y medidas: NORTE: Francisco Vera Alonzo 20.00 M. R. S 82 31 22 E. SUR: Hds. Alvia Alonzo 20.00 M. R. N. 85 24 34 W. ESTE: Calle Pública 36.00 M. R. S. 15 27 35 W. OESTE: Florencio Alonzo Santana 37.00 M. R. N 15 12 09 E. Superficie: 0.0720 Has. SOLVENCIA: El predio descrito a la presente fecha se encuentra LIBRE DE GRAVAMEN.

**RESUMEN DE MOVIMIENTOS REGISTRALES:**

Libro	Acto	Número y fecha de inscripción	Folio Inicial
Compra Venta	Adjudicación	3.337 01/12/2011	58.626

**MOVIMIENTOS REGISTRALES:**

**REGISTRO DE COMPRA VENTA**

**Adjudicación**

Inscrito el: *jueves, 01 de diciembre de 2011*  
Tomo: 116 Folio Inicial: 58.626 - Folio Final: 58.639  
Número de Inscripción: 3.337 Número de Repertorio: 7.007  
Oficina donde se guarda el original: Notaría Primera  
Nombre del Cantón: Manta  
Fecha de Otorgamiento/Providencia: *miércoles, 20 de julio de 2011*  
Escritura/Juicio/Resolución: *Dictada en Quito*  
Fecha de Resolución: *miércoles, 25 de junio de 2008*

**a.- Observaciones:**

PROTOCOLIZACION DE INDA. Predio ubicado en el Sector Santa Marianita Cantón Manta, Lote S/N, Parroquia Santa Marianita Superficie: 0.0720 Has.

**b.- Apellidos, Nombres y Domicilio de las Partes:**

Calidad	Cédula o R.U.C.	Nombre y/o Razón Social	Estado Civil	Domicilio
Adjudicador	80-000000009302	Instituto Nacional de Desarrollo Agrario INDA		Manta
Adjudicatario	13-02260268	Alonso Lara Jacinto Agustín	Casado	Manta
Adjudicatario	13-02720808	Zambrano Reyes Martha Irene	Casado	Manta

**TOTAL DE MOVIMIENTOS CERTIFICADOS:**

Libro	Número de Inscripciones	Libro	Número de Inscripciones
Compra Venta	1		

**Los movimientos Registrales que constan en esta Ficha son los únicos que se refieren al predio que se certifica.**

Cualquier enmendadura, alteración o modificación al texto de este certificado lo invalida.

Emitido a las: 13:20:24 del martes, 14 de agosto de 2012



VALOR TOTAL PAGADO POR EL CERTIFICADO: \$ 7

A petición de: Sr. *Tingariel Zambrano Delgado*

Elaborado por: *Cleotilde Ortencia Suarez Delgado*  
130596459-3

Validez del Certificado 30 días, Excepto que se diera un traspaso de dominio o se emitiera un gravamen.

El interesado debe comunicar cualquier error en este Documento al Registrador de la Propiedad.



Abg. Jaime E. Delgado Intriago  
Firma del Registrador

GOBIERNO AUTONOMO DESCENTRALIZADO  
MUNICIPAL DEL CANTON MANTA  
DIRECCION DE PLANEAMIENTO URBANA  
AREA DE CONTROL URBANO

No.183-1323

APROBACIÓN DE SUBDIVISION

(Para efectos de celebración de escrituras, este documento solo tendrá validez si está acompañado de la autorización para escrituras emitida por esta Dirección).

Esta Dirección aprueba la subdivisión de terreno propiedad del Sr. ALONSO LARA JACINTO AGUSTIN y Sra. ZAMBRANO REYES MARTHA IRENE Ubicado en el Sector Sta. Marianita la Parroquia Rural Santa Marianita del Cantón Manta, Clave Catastral # 4030897000 el mismo que tiene una superficie de 0.0720 Hectáreas, 720,00m<sup>2</sup>.

AREA TOTAL SEGUN ESCRITURA: (escritura Autorizada por la Notaria Primera el 20 de julio de 2011, e inscrita el 1 de diciembre de 2011). 720,00m<sup>2</sup>.

Norte: Francisco vera Alonzo 20,00M. R. S. 82 31 22 E.

Sur: Herederos Alvia Alonzo 20,00M. R. N. 85 24 34 W.

Este: Calle pública 36,00M. R. S. 15 27 35 W.

Oeste: Florencio Alonzo Santana 37,00M. R. N. 15 12 09E.

AREA A DESMEMBRAR A FAVOR DE ALONZO ZAMBRANO ADRIAN AGUSTIN y FLORES POSLIGUA MARIA ELIZABETH: 448,57m<sup>2</sup>.

Frente: 22,20m. y calle publica

Atrás: 23,19m. y propiedad de Florencio Alonzo Santana

Costado derecho: 20,06m. y área que se reserva el vendedor

Costado izquierdo: 20,00m. y propiedad de Francisco Vera Alonzo

AREA SOBRANTE 271,43m<sup>2</sup>.

Frente: 13,80m. y calle publica

Atrás: 13,81m. y propiedad de Florencio Alonzo Santana

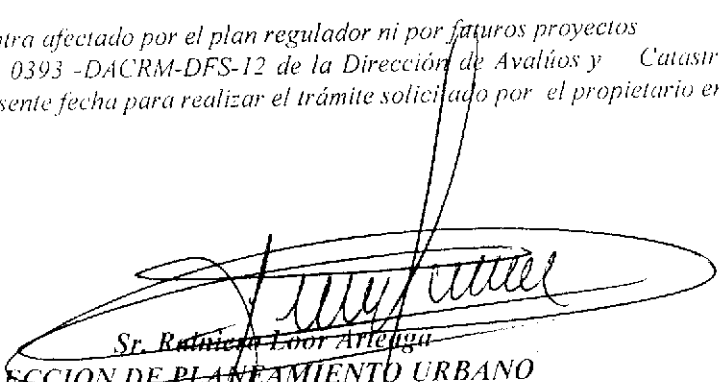
Costado derecho: 20,00m. y propiedad de Herederos Alvia Alonzo

Costado izquierdo: 20,06m. y área a desmembrar a favor de Adrián Agustín Alonzo Zambrano y Sra.

El presente documento se emite de acuerdo a la documentación requerida para el trámite y a inspección en el lugar que indica de buena fe el solicitante; por lo cual salvamos error u omisión, eximiendo de responsabilidad al certificante, si se comprobare que se han presentado datos falsos o representaciones gráficas erróneas, en las solicitudes correspondientes.

NOTA: \* El terreno no se encuentra afectado por el plan regulador ni por futuros proyectos  
\* De acuerdo al Memorando No. 0393 -DACRM-DFS-12 de la Dirección de Avalúos y Catastros no existe ningún inconveniente hasta la presente fecha para realizar el trámite solicitado por el propietario en su dependencia

Manta, 27 junio de 2012

  
Sr. Roldán Loor Arévalo  
DIRECCION DE PLANEAMIENTO URBANO  
AREA DE CONTROL URBANO

G.C.M.



# I. Municipalidad de Manta

Dirección de Planeamiento Urbano

Valor \$1,00

0037203

## AUTORIZACION

No. 183-1323

La Dirección de Planeamiento Urbano autoriza a **ALONZO ZAMBRANO ADRIAN AGUSTIN y FLORES POSLIGUA MARIA ELIZABETH**, para que celebre escritura de propiedad de los Conyugues, Alonso Lara Jacinto Agustín y Zambrano Reyes Martha Irene, en la Parroquia Rural Santa Marianita del Cantón Manta, con las siguientes medidas y linderos:

**Frente:** 22,20m. y calle publica

**Atrás:** 23,19m. y propiedad de Florencio Alonzo Santana

**Costado derecho:** 20,06m. y área que se reserva el vendedor

**Costado izquierdo:** 20,00m. y propiedad de Francisco Vera Alonzo

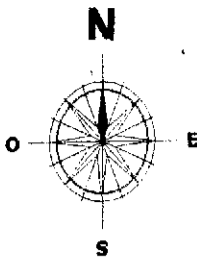
**Área Total:** 448,57m<sup>2</sup>.

El presente documento se emite de acuerdo a la documentación requerida para el trámite y a inspección en el lugar que indica de buena fe el solicitante; por lo cual salvamos error u omisión, eximiendo de responsabilidad al certificante, si se comprobare que se han presentado datos falsos o representaciones gráficas erróneas, en las solicitudes correspondientes.

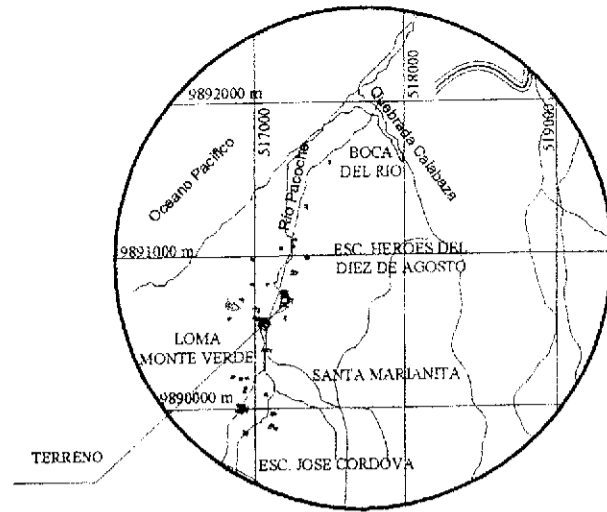
Manta, junio 27 de 2012

Sr. Rainiero Loor Arteaga  
DIRECCION DE PLANEAMIENTO URBANO  
AREA DE CONTROL URBANO  
G.C.M.

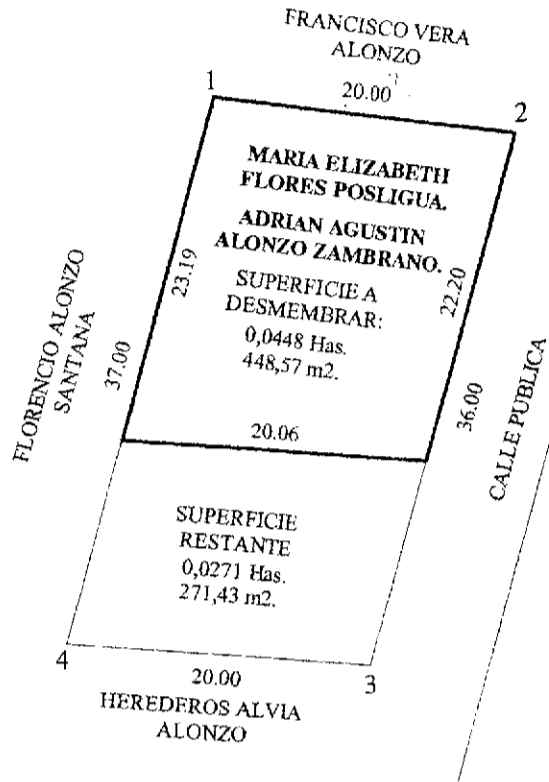




# PLANO PREDIAL



UBICACION ---- ESCALA 1:50.000  
 CARTA TOPOGRAFICA: SAN MATEO  
 CODIGO: MII - E3. 3491- III



**1. MARIA ELIZABETH FLORES POSLIGUA.  
 ADRIAN AGUSTIN ALONZO ZAMBRANO.**  
**SUPERFICIE A DESMEMBRAR:**  
**0,0448 Has.**  
**448,57 m2.**

VERTICE	COORDENADAS	
	X (m)	Y (m)
1	517190.23	9890713.50
2	517210.06	9890710.90
3	517200.47	9890676.20
4	517180.53	9890677.80

NOMBRE: <b>JACINTO AGUSTIN ALONSO LARA.</b>				Datos tomados con GPS Datum: PSAD56 Proyección cartográfica: UTM Zona: 17 SUR	
PROVINCIA: <b>MANABI</b>	CANTON: <b>MANTA</b>	PARROQUIA: <b>SANTA MARIANITA</b>	SECTOR: <b>SANTA MARIANITA</b>	NOMBRE DEL PREDIO:	
FECHA: <b>ABRIL - 2012</b>	ESCALA: <b>1 : 500</b>	SUPERFICIE TOTAL: <b>0,0720 Has. 720,00 m2.</b>	SUPERFICIE RESTANTE: <b>0,0271 Has. 271,43 m2.</b>	LEVANTO Y DIBUJO:  <b>ARQ. ALEX SANTOS BRIONES.</b> Reg. Prof. CAE N-130	REVISO Y APROBO:
		SUPA DESMEMBRAR: <b>0,0448 Has. 448,57 m2.</b>			



CORPORACIÓN NACIONAL DE ELECTRICIDAD  
REGIONAL MANABI

Manta, 17 de agosto del 2012.

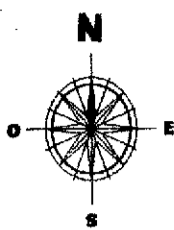
### **CERTIFICACIÓN**

A petición del interesado, tengo a bien **CERTIFICAR**, que la Sr. **ALONSO LARA JACINTO AGUSTIN** con número de cédula **130226026-8** **NO** se encuentran registrada como usuario de **CNEL REGIONAL MANABI** en el sistema Comercial SICO, con número de servicio , el mismo que **NO** mantiene deuda **con la empresa**.

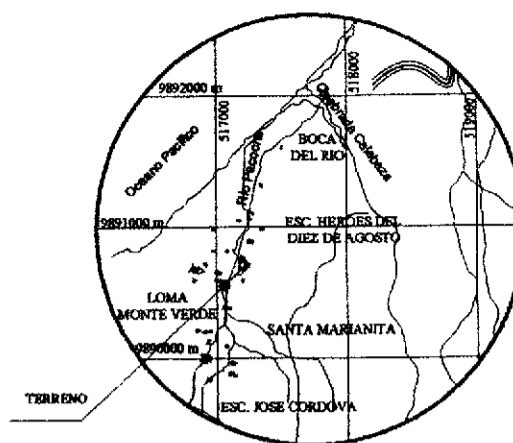
El interesado puede hacer uso de la presente **CERTIFICACIÓN** para sus intereses.

Atentamente,

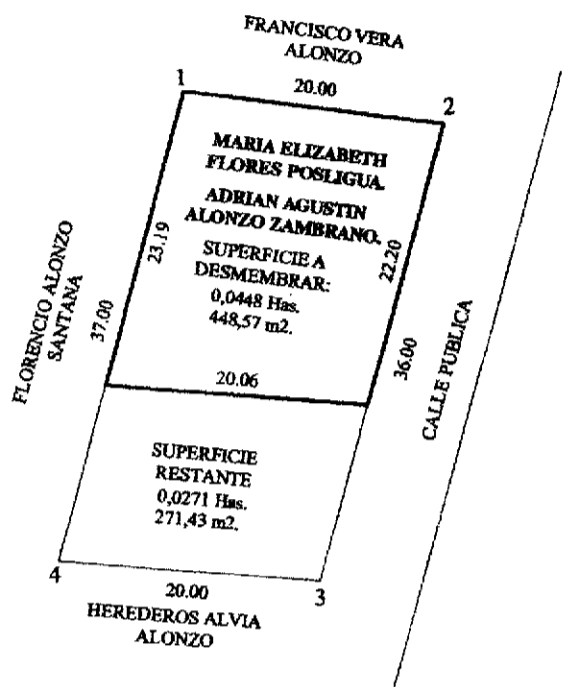
Ing. Renato Álvarez.  
ATENCION AL CLIENTE



**PLANO PREDIAL**




UBICACION — ESCALA 1:50.000  
 CARTA TOPOGRAFICA: SAN MATEO  
 CODIGO: MIII - E3, 3491- III



**1. MARIA ELIZABETH FLORES POSLIGUA.  
 ADRIAN AGUSTIN ALONZO ZAMBRANO.**  
 SUPERFICIE A DESMEMBRAR:  
 0,0448 Has.  
 448,57 m2.

VERTICE	COORDENADAS	
	X (m)	Y (m)
1	517190.23	9890713.50
2	517210.06	9890710.90
3	517200.47	9890676.20
4	517180.53	9890677.80

NOMBRE: <b>JACINTO AGUSTIN ALONSO LARA.</b>					Datos tomados con GPS Datum: PSAD56 Proyección cartográfica: UTM Zona: 17 SUR	
PROVINCIA: <b>MANABÍ</b>	CANTON: <b>MANTA</b>	PARROQUIA: <b>SANTA MARIANITA</b>	SECTOR: <b>SANTA MARIANITA</b>	NOMBRE DEL PREDIO:		
FECHA: <b>ABRIL - 2012</b>	ESCALA: <b>1 : 500</b>	SUPERFICIE TOTAL: <b>0,9720 Has.          720,00 m2.</b>  SUP A DESMEMBRAR: <b>0,0448 Has.          448,57 m2.</b>	SUPERFICIE RESTANTE: <b>0,0271 Has.          271,43 m2.</b>	LEVANTO Y DIBUJO:  <b>ARQ. ALEX SANTOS BRIONES.</b> Reg. Prof. CAE X-130	REVISO Y APROBO:	



Gobierno Autónomo Descentralizado  
Municipal del Cantón Manta  
Ruec: 1360000980001  
Dirección: Av. 4ta. y Calle 9 - Tel.: 2611-479 / 2611-477

# TITULO DE CREDITO No. 000107633

CÓDIGO CATASTRAL	Area	AVALUO COMERCIAL	DIRECCIÓN	AÑO	CONTROL	TITULO N°
4-03-09-97-000	720,00	\$ 34.454,29	P. STA MARIANITA CALLE PUBLICA	2012	43859	107633
NOMBRE O RAZÓN SOCIAL						
ALONSO LARA JACINTO E IRENE ZAMBRANO						
C.C. / R.U.C.						
1302260268						
11/21/2012 12:00 CABRERA NARCISA						
SALDO SUJETO A VARIACIÓN POR REGULACIONES DE LEY						
IMPUESTOS, TASAS Y CONTRIBUCIONES ESP. DE MEJORAS						
CONCEPTO			VALOR PARCIAL	REBAJAS(-) RECARGOS(+)	VALOR A PAGAR	
Costa Judicial						
IMPUESTO PREDIAL			\$ 25,84	\$ 2,37	\$ 28,21	
Interés por Mora						
MEJORAS HASTA 2010			\$ 45,28		\$ 45,28	
TOTAL A PAGAR					\$ 73,49	
VALOR PAGADO					\$ 73,49	
SALDO					\$ 0,00	

CANCELADO 1 NOV 2012

GOBIERNO AUTÓNOMO DESCENTRALIZADO  
MUNICIPAL DEL CANTÓN MANTA  
Cabrera Juárez Narcisa  
RECAUDACIÓN

