



MUNICIPIO DE MANTA  
CATASTRO URBANO

FICHA CATASTRAL PARA INMUEBLES QUE NO  
ESTAN BAJO EL REGIMEN DE PROPIEDAD HORIZONTAL

### IDENTIFICACION Y DATOS DE LOCALIZACION

ESTA BAJO REGIMEN DE PROPIEDAD HORIZONTAL  NO  SI

CLAVE CATASTRAL: 02030303

SECCION: 0101, RECTOR: AMAZONAS, LOTE: 1001

DIRECCION: barrio Los Quindios

calles: M2 A 2570 25

Mz: \_\_\_\_\_ lote: \_\_\_\_\_

HUJIA N° \_\_\_\_\_

REFERENCIAL AL SISTEMA CARTOGRAFICO

10: \_\_\_\_\_

CODIFICAR LA DIRECCION (PRIMERO LA CALLE LUEGO EL NUMERO)

### DATOS DEL LOTE

11:  NUMERO DE CALLES A LAS CUALES EL LOTE TIENE FRENTE

9: ACCESO AL LOTE

1 LOTE INTERIOR  
2 POR PASAJE PEATONAL  
3 POR PASAJE VEHICULAR  
4 POR CALLE  
5 POR AVENIDA  
6 POR EL MALECON  
7 POR LA PLANA

MARGAR SOLO EL DE MAYOR JERARQUIA

CARACTERISTICAS DE LA VIA PRINCIPAL

1 TIERRA  
2 LASTRE  
3 PIEDRA DE RIO  
4/ADOQUIN  
5 ASFALTO O CEMENTO

19: ACERA

1  NO TIENE  
2  ENGEMENTADO O PIEDRA DE RIO  
3  DE ADOQUIN O BALDOSA

REDES PUBLICAS EN LA VIA

15: AGUA POTABLE

1  NO EXISTE  
2  SI EXISTE

16: ALCANTARILLADO

1  NO EXISTE  
2  SI EXISTE

17: ENERGIA ELECTRICA

1  NO EXISTE  
2  SI EXISTE RED AEREA  
3  SI EXISTE RED SUBTERRANEA

18: ALUMBRADO PUBLICO

1  NO EXISTE  
2  INCANDESCENTE  
3  DE SODIO O MERCURIO

19: DENIVEL CON RELACION A LA RASANTE DE LA VIA DE ACCESO

SOBRE LA RASANTE:  METROS

BAJO LA RASANTE:  METROS

CERRAMIENTO

1  HORMIGON ARMADO  
2  MADERA  
3  CANA  
4  OTRO

SERVICIOS DEL LOTE

20: AGUA POTABLE

1  NO EXISTE  
2  SI EXISTE

21: DESAGUES

1  NO EXISTE  
2  SI EXISTE

22: ELECTRICIDAD

1  NO EXISTE  
2  SI EXISTE

CARACTERISTICAS FORMALES DEL LOTE

23: AREA

SIN DECIMALES: 721

24: PERIMETRO

SIN DECIMALES: 134

25: LONGITUD DEL FRENTE

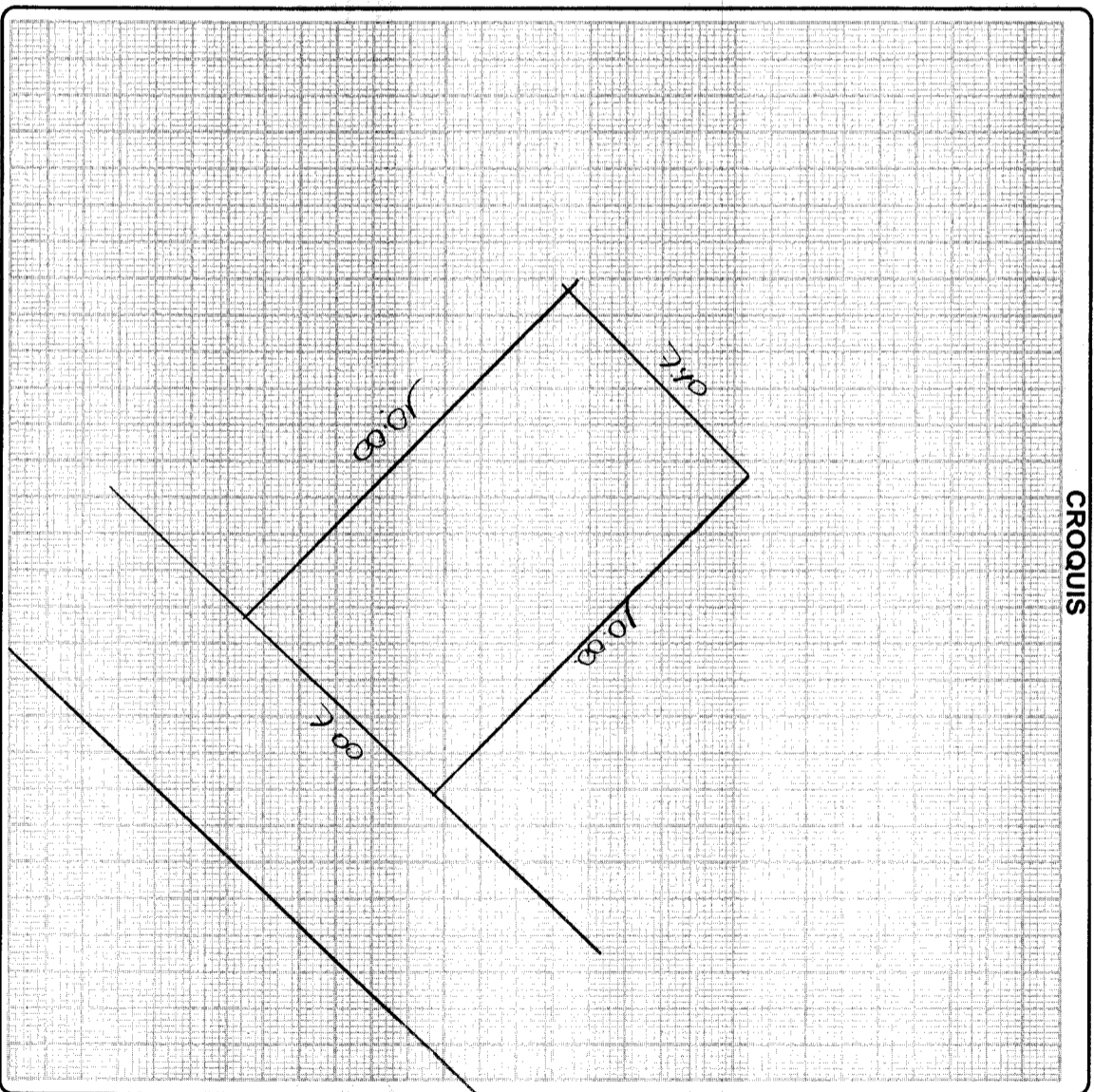
SIN DECIMALES: 70

26: NUMERO DE ESQUINAS

1  NO EXISTE  
2  SI EXISTE

27: VALUO DEL LOTE (sin centavos)

1  NO EXISTE  
2  SI EXISTE



### FORMA DE OCUPACION DEL LOTE

27: SIN EDIFICACION  1   
CON EDIFICACION  2

USO DEL AREA SIN EDIFICACION

1  SIN USO  
2  CONSTRUCCION  
3  OTRO USO

28: CONSTRUCCION

1  SIN USO  
2  CONSTRUCCION  
3  OTRO USO

29: OTRO USO

1  SIN USO  
2  CONSTRUCCION  
3  OTRO USO

30: NUMERO DE BLOQUES TERMINADOS

31: NUMERO DE BLOQUES EN CONSTRUCCION

32: TOTAL DE BLOQUES

OBSERVACIONES:

masa verde




REPUBLICA DEL ECUADOR  
 DIRECCION GENERAL DE REGISTRO CIVIL  
 IDENTIFICACION Y CENSO ELECTORAL

CIUDADANIA 130585833-2

ALONZO PICO LIDIA HERMELINDA  
 MANABI/MANTA/MANTA  
 01 NOVIEMBRE 1963  
 002- 0149 01507 F  
 MANABI/MANTA  
 MANTA 1963


*Lidia Alonzo Pico*



ECUATORIANA\*\*\*\*\* E134311222

CASADO RAMON EDUARDO ALONZO ALVARADO  
 PRIMARIA QUEHACER. DOMESTICOS  
 CEFERINO ALONZO LUCAS  
 ISABEL PICO LOPEZ  
 MANTA 01/06/2010  
 01/06/2022

REN 2793127




REPUBLICA DEL ECUADOR  
 CONSEJO NACIONAL ELECTORAL  
 CERTIFICADO DE VOTACION  
 REFERENDUM Y CONSULTA POPULAR 07/05/2011

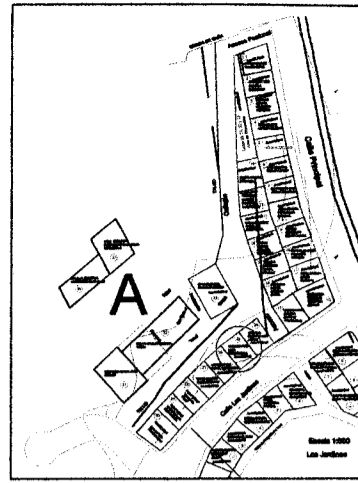
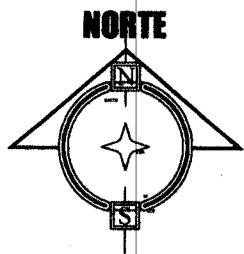
130-0004 NÚMERO  
 1305858332 CÉDULA

ALONZO PICO LIDIA HERMELINDA

MANABI MANTA  
 PROVINCIA CANTÓN  
 MANTA  
 PARROQUIA *Rosa Alvarado*  
 P) PRESIDENTA (S) DE LA JUNTA







UBICACION



**BIENES MOSTRENCOS**

**Datos**

Censado en el año 2012 a Nombre de:

**SRA. ALONZO PICO LIDIA HERMELINDA**

**Medidas y Linderos**

**Frente: 7.00 M CON CALLE LOS JARDINES**

**Atras: 7.40 M CON AREA DE PROTECCION DEL TALUD**

**C. Derecho: 10.00 M CON LOTE # 26 .**

**C. Izquierdo: 10.00 M CON LOTE # 24.**

**AREA TOTAL: 72.00M2**



**Gobierno Autonomo Descentralizado Municipal Canton Manta**

**Fichas Descriptiva del Barrio "LOS JARDINES"**

<b>AREA TECNICA DE LEGALIZACION</b>		<small>DIRECCION DE PLANEAMIENTO URBANO:</small> ARQ. JANETH CEDEÑO	<small>DIRECCION DE AVALUO, CATASTRO Y REGISTROS:</small> ARQ. DANIEL FERRIN
<small>PARROQUIA:</small> MANTA	<small>BARRIO:</small> "LOS JARDINES"	<small>Codigo Catastral del Predio:</small> 1101825000	<small>MANZANA:</small> A
		<small>LOTE:</small> 25	

