

**IDENTIFICACIÓN Y DATOS DE LOCALIZACIÓN**

ESTABO REGIMEN DE PROPIEDAD HORIZONTAL:  NO  SI

CLAVE CATASTRAL: ① ② ③ ④ ⑤ ⑥

REFERENCIA AL SISTEMA CARTOGRAFICO: HOJA N°

EXPLICACION: *LA 200/0 210 3*

DATOS GENERALES

7 ZONA SEGUN CALIDAD DE SUELO

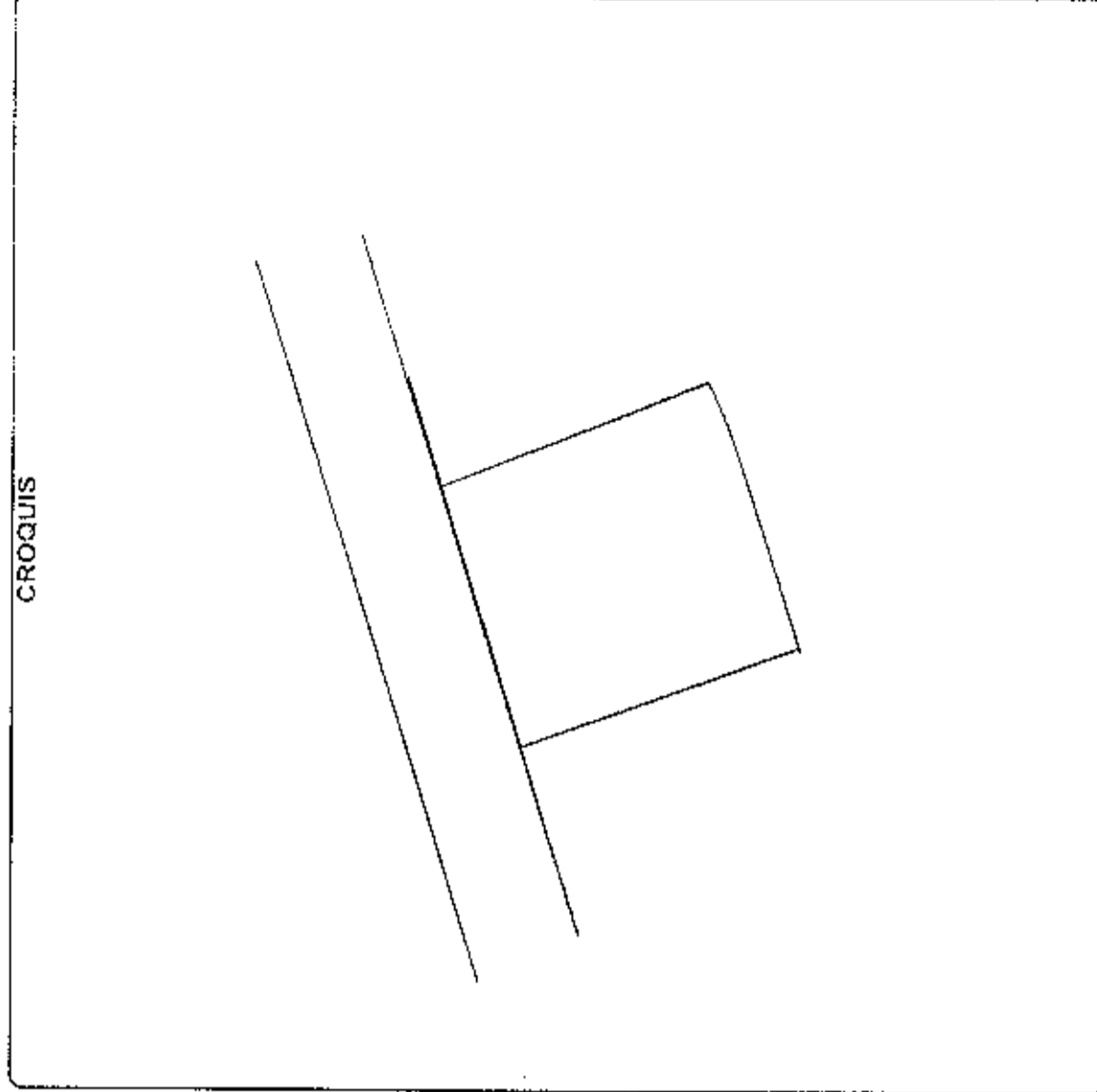
8 ZONA ORDENANZA

9 ZONA SEGUR VALOR

10

LOCALIDAD: *LA 200/0 210 3*

INDICAR LA DIRECCION DEL NÚMERO LA CALLE LUEGO EL NÚMERO:



**DATOS DEL LOTE**

17 NÚMERO DE CALLES A LAS C.A. ES EL LOTE:  SI  NO

18 ACCESO AL LOTE

19 MARGEN SOLO DE CALLE

20 CARACTERÍSTICAS DE LA VÍA PRINCIPAL

21 TIERRA

22 ACEREA

23 AGUA POTABLE

24 CANTABILIDAD

25 ENERGIA ELECTRICA

26 ALUMBRADO PUBLICO

27 SERVICIOS DEL LOTE

28 CERCA MIENTO

29 CARACTERÍSTICAS FORMALES DEL LOTE

30 AVANCE DE LOS SERVICIOS

**FORMA DE OCUPACION DEL LOTE**

31 SÍ EXISTE

32 CON EDIFICACION

33 USO DEL AREA SIN EDIFICACION

34 SIN USO

35 CON EDIFICACION

36 OTRO - 99

37 OTRAS OTRAS

38 NOMBRE

39 NÚMERO DE BLOQUES

40 NÚMERO DE LOTES

41 TOTAL DE BLOQUES

42

OBSERVACIONES: *Se ablo de 25/02/04*







Señor Notario:

De Conformidad con lo que determina el Art. 18 numeral 2 de la Ley Notarial, sírvase Protocolizar los documentos correspondiente a MERA OLIVO SONIA LOURDES Y OSCAR IVAN MEZA LUCAS, portadores de las cédulas de ciudadanía No. 130885196-1 y 130962652-9, respectivamente, a quien se le ha adjudicado el lote de terreno ubicado en el Barrio Los Jardines, de la Parroquia Manta del Cantón Manta, signada con la **MZ.D lote 07**, con las siguientes medidas y linderos: **FRENTE:** 6.4m.- lindera con CALLEJON PUBLICO. **ATRÁS:** 6.4m.-lindera con PROTECCION DEL TALUD, **COSTADO DERECHO:** 6.1m.- lindera con LOTE #8. **COSTADO IZQUIERDO:** 6.1m.- lindera con LOTE#6.- **ÁREA TOTAL:** 39.04m2. **CLAVE CATASTRAL:** 1102997000, de conformidad a la Resolución de Partición y Adjudicación N°. 005-ALC-M-JEB-2013, del 13 de Noviembre del 2013. la cual se encuentra inscrita en el Registro de la Propiedad de Manta, con fecha 24 de diciembre del 2013 bajo el número de inscripción 48 del Registro de Planos del barrio denominado Los Jardines, autorizada en la Notaria Tercera del cantón Manta el 25 de Noviembre del 2013, el lote de terreno antes descrito queda **con prohibición de enajenar por el lapso de tres años** contados a partir de la inscripción en el Registro de la propiedad.

Atentamente..



Abg. Carlos Chávez Chica  
PROCURADO SINDICO MUNICIPAL  
Regis. No. 13-2001-44 Foro de Abogados

**DOY FE:** QUE A PETICION ESCRITA DE PARTE INTERESADA DEL SEÑOR ABOGADO CARLOS ALBERTO CHAVEZ CHICA, PROCURADOR SINDICO MUNICIPAL, PROTOCOLIZO LOS DOCUMENTOS QUE ADJUNTA Y CONFIERO LOS TESTIMONIOS SOLICITADOS, FEBRERO 21 DEL 2014 (SONIA MERA OLIVO, LOS JARDINES). EL NOTARIO.-

Dirección: Calle 9 y Av.4  
Teléfonos: 2611 471 / 2611 479 / 2611 558  
Fax: 2611 714  
Casilla: 13-05-4832  
E-mail: gadme@manta.gob.ec  
Website: www.manta.gob.ec