7034-10

MUNICIPIO DE MANTA
CATASTRO URBANO

FICHA CATASTRAL PARA INMUEBLES QUE NO ESTAN BAJO EL REGIMEN DE PROPIEDAD HORIZONTAL

IDENTIFICACION Y DATOS DE LOCALIZACION

ESTA BAJO REGIMEN DE PROPIEDAD HORIZONTAL: (X) NO ( ) SI

REFERENCIA AL SISTEMA CARTOGRAFICO

HOJA N° _____

CLAVE CATASTRAL: 1 (LOCALIDAD) 1 (ZONA) 01 (SECTOR) 44 (MANZANA) 09 (LOTE) 000 (PROP. HORIZONTAL)

DATOS GENERALES
- (7) 3 ZONA SEGUN CALIDAD DE SUELO
- (8) 0 ZONA HOMOGENEA
- (9) 0 ZONA SEGUN VALOR

DIRECCION:
barrio: Cinco de Junio
calle: Av. la Cultura y Av. 28
N° _____

(10) AV. LA CULTURA y AV. 28

CODIFICAR LA DIRECCION (PRIMERO LA CALLE LUEGO EL NUMERO)

DATOS DEL LOTE

FRENTES (11) 1 NUMERO DE CALLES A LAS CUALES EL LOTE TIENE FRENTE

(12) ACCESO AL LOTE — MARCAR SOLO EL DE MAYOR JERARQUIA
- 1 [ ] LOTE INTERIOR
- 2 [ ] POR PASAJE PEATONAL
- 3 [ ] POR PASAJE VEHICULAR
- 4 [X] POR CALLE
- 5 [ ] POR AVENIDA
- 6 [ ] POR EL MALECON
- 7 [ ] POR LA PLAYA

DESNIVEL CON RELACION A LA RASANTE DE LA VIA DE ACCESO

(13) SOBRE LA RASANTE + [X] / BAJO LA RASANTE - [ ] 00 METROS

CARACTERISTICAS DE LA VIA PRINCIPAL

(13) MATERIAL DE LA CALZADA
- 1 [X] TIERRA
- 2 [X] LASTRE
- 3 [ ] PIEDRA DE RIO
- 4 [ ] ADOQUIN
- 5 [ ] ASFALTO O CEMENTO

(14) ACERA
- 1 [X] NO TIENE
- 2 [ ] ENCEMENTADO O PIEDRA DE RIO
- 3 [ ] DE ADOQUIN O BALDOSA

SERVICIOS DEL LOTE

(20) AGUA POTABLE
- 1 [X] NO EXISTE
- 2 [ ] SI EXISTE

(21) DESAGUES
- 1 [X] NO EXISTE
- 2 [ ] SI EXISTE

(22) ELECTRICIDAD
- 1 [X] NO EXISTE
- 2 [ ] SI EXISTE

412
92
14

REDES PUBLICAS EN LA VIA

(15) AGUA POTABLE
- 1 [ ] NO EXISTE
- 2 [X] SI EXISTE

(16) ALCANTARILLADO
- 1 [X] NO EXISTE
- 2 [ ] SI EXISTE

(17) ENERGIA ELECTRICA
- 1 [ ] NO EXISTE
- 2 [X] SI EXISTE RED AEREA
- 3 [ ] SI EXISTE RED SUBTERRANEA

(18) ALUMBRADO PUBLICO
- 1 [ ] NO EXISTE
- 2 [X] INCANDESCENTE
- 3 [ ] DE SODIO O MERCURIO

CARACTERISTICAS FORMALES DEL LOTE

	SIN DECIMALES	Inspeccion	ESCRITURAS
(23) AREA (127 m2)	380		253.00
(24) PERIMETRO	88		70
(25) LONGITUD DEL FRENTE	14		12.50
(26) NUMERO DE ESQUINAS	0		

AVALUO DEL LOTE (sin centavos) _____

CROQUIS

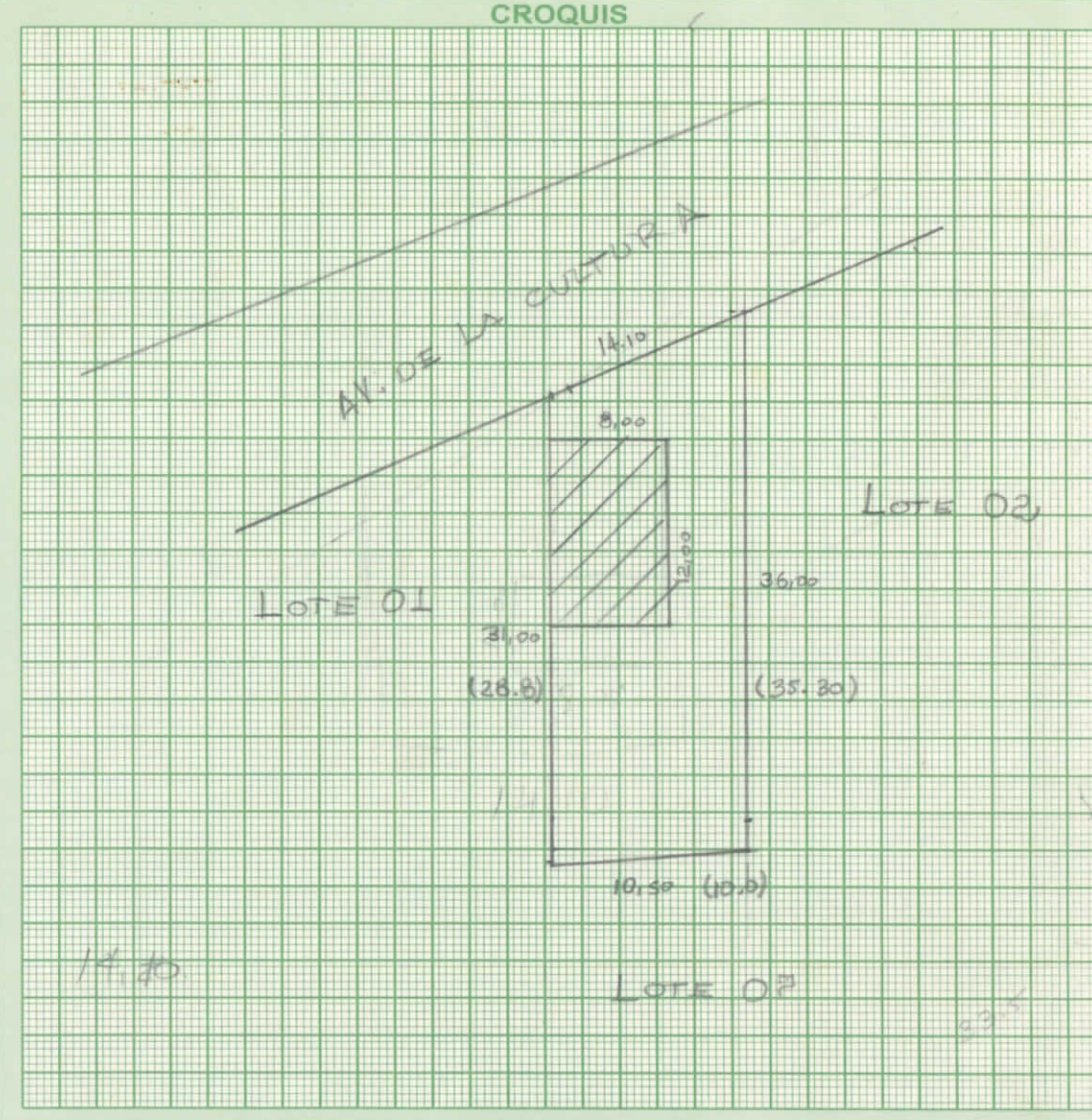

FORMA DE OCUPACION DEL LOTE

(27)
- SIN EDIFICACION 1 [1]
- CON EDIFICACION 2 [ ]

USO DEL AREA SIN EDIFICACION (28)
- SIN USO 1 [X]
- 2 [ ]
- OTRO USO 3 [ ]

(29) OTRO USO
NOMBRE _____ CODIGO _____

(30) NUMERO DE BLOQUES TERMINADOS 00

(31) NUMERO DE BLOQUES EN CONSTRUCCION —

(32) TOTAL DE BLOQUES 00

OBSERVACIONES:

08-07-97
JOSE LUIS
LOTE QUE APARECIA EN MZ 10143
Las áreas rectificadas son según inspección 380 m2 realizado, no coinciden con medidas proporcionadas en escritura. 253 m2
07-04-2002.
ESTE PREDIO SEGUN INF. PPU NO ESTA AFECTADO X LA AVE LA CULTURA

MODO DE PROPIEDAD

1 [ ] UN SOLO PROPIETARIO
2 [ ] HERENCIA INDIVISA
3 [ ] VARIOS PROPIETARIOS

TENENCIA DE LA PROPIEDAD

1 [ ] OCUPA SOLO EL PROPIETARIO
2 [ ] EN ARRIENDO PARCIAL
3 [ ] EN ARRIENDO TOTAL
4 [X] OTROS (ESPECIFIQUE)

ABANDONADO

DATOS DEL PROPIETARIO

PERSONERIA	APELLIDOS	NOMBRES	CEDULA DE IDENTIDAD O R.U.C.	TITULO DE PROPIEDAD (número)	(fecha)
CODIGO	Maria Bailon Pesantes				

DATOS DE LA CONSTRUCCION (SOLO BLOQUES TERMINADOS)

MATERIALES (MARQUE UNA SOLA RESPUESTA PARA CADA RUBRO DE OBRA)

Nº DEL BLOQUE (39)	Nº DEL PISO (40)	AREA DEL PISO (41)	ESTRUCTURA: caña (1)	madera (2)	ladrillo o piedra (3)	hormigón o metal (4)	PAREDES: no tiene (1)	caña (2)	madera o lata (3)	enquichado (bahareque) (4)	ladrillo común (5)	latillo industrial o bloque (6)	tabiques modulares (vidrio, madera, etc) (7)	ENTRE PISO INFERIOR O CONTRAPISO: tierra (1)	madera (2)	ladrillo (3)	piedra (4)	hormigón (5)	PISO: tierra (1)	madera o encerado (2)	vidrio o granito fundido (3)	baldosa (4)	parquet o mayólica (5)	alfombra (6)	mármol o marmetone (7)	ENTREPISO SUPERIOR TECHO O CUBIERTA: caña (1)	cade (paja) (2)	madera (3)	zinc (4)	ruberoid (5)	asbesto cemento (6)	hormigón (7)	teja (8)	TUMBADOS: no tiene (1)	si tiene (2)
1	1	0075				X					X							X		X												X		X		
12		45				X					X							X		X										X				X		

INDICADORES GENERALES

Nº DEL BLOQUE	Nº DEL PISO	VENTANAS: no tiene (1)	caña (2)	tablero o lata (3)	madera y vidrio (4)	bloque ornamental (5)	madera tipo chazas o hierro (6)	aluminio (7)	madera fina (8)	aluminio de color (9)	AGUA: no tiene (1)	sobrepuestas (2)	empotradas (3)	ELECTRICIDAD: no tiene (1)	sobrepuestas (2)	empotradas (3)	EQUIPO ESPECIAL: no tiene (1)	tiene de 2º orden (2)	tiene de 1er orden (3)	ESTADO DE CONSERVACION GENERAL: buena (1)	regular (2)	mala (3)	ruina (4)	AÑO DE CONSTRUCION O RECONSTRUCCION
1	1						X						X			X	X			X				1.
12					X							X			X		X			X				1.
																								1.
																								1.
																								1.
																								1.
																								1.
																								1.
																								1.
																								1.
																								1.
																								1.
																								1.
																								1.
																								1.
																								1.
																								1.
																								1.
																								1.
																								1.

AVALUO TOTAL DE LA PROPIEDAD (sin centavos)	
AVALUO DE LA PROPIEDAD (sin centavos) VALOR DEL LOTE MAS VALOR DE LA CONSTRUCCION	

levantamiento

FECHA	NOMBRE DEL EMPADRONADOR	FIRMA	FECHA	NOMBRE DEL REVISOR DE CAMPO	FIRMA
FECHA	NOMBRE DEL SUPERVISOR	FIRMA	FECHA	NOMBRE DEL SUPERVISOR DE OFICINA	FIRMA

OBSERVACIONES

MUNICIPIO DE MANTA
CATASTRO URBANO

FICHA CATASTRAL PARA INMUEBLES QUE NO ESTAN BAJO EL REGIMEN DE PROPIEDAD HORIZONTAL

233
188

consulplan
CONSULTORES DE PLANIFICACION C. LTDA.

IDENTIFICACION Y DATOS DE LOCALIZACION

ESTA BAJO REGIMEN DE PROPIEDAD HORIZONTAL: (X) NO ( ) SI

REFERENCIA AL SISTEMA CARTOGRAFICO

HOJA Nº _____

CLAVE CATASTRAL (1 LOCALIDAD, 2 ZONA, 3 SECTOR, 4 MANZANA, 5 LOTE, 6 PROP. HORIZONTAL): 1 1 0 1 4 4 0 9 0 0 0

DATOS GENERALES
(7) 3 ZONA SEGUN CALIDAD DEL SUELO
(8) 0 ZONA HOMOGENEA
(9) 0 ZONA SEGUN VALOR

DIRECCION: barrio S/N
calle AVENIDA LOS ALGARROBOS
Nº S/N

(10) C. S/N AV. LOS ALGARROBOS S/N
CODIFICAR LA DIRECCION (PRIMERO LA CALLE LUEGO EL NUMERO)

DATOS DEL LOTE

FRENTES (11) 1 NUMERO DE CALLES A LAS CUALES EL LOTE TIENE FRENTE

(12) ACCESO AL LOTE (MARCAR SOLO EL DE MAYOR JERARQUIA)
1 [ ] LOTE INTERIOR
2 [ ] POR PASAJE PEATONAL
3 [ ] POR PASAJE VEHICULAR
4 [ ] POR CALLE
5 [X] POR AVENIDA
6 [ ] POR EL MALECON
7 [ ] POR LA PLAYA

(19) DESNIVEL CON RELACION A LA RASANTE DE LA VIA DE ACCESO
SOBRE LA RASANTE + [ ]
BAJO LA RASANTE − [ ]
00 METROS

CARACTERISTICAS DE LA VIA PRINCIPAL

(13) MATERIAL DE LA CALZADA
1 [X] TIERRA
2 [ ] LASTRE
3 [ ] PIEDRA DE RIO
4 [ ] ADOQUIN
5 [ ] ASFALTO O CEMENTO

(14) ACERA
1 [X] NO TIENE
2 [ ] ENCEMENTADO O PIEDRA DE RIO
3 [ ] DE ADOQUIN O BALDOSA

REDES PUBLICAS EN LA VIA

(15) AGUA POTABLE
1 [ ] NO EXISTE
2 [X] SI EXISTE

(16) ALCANTARILLADO
1 [X] NO EXISTE
2 [ ] SI EXISTE

(17) ENERGIA ELECTRICA
1 [ ] NO EXISTE
2 [X] SI EXISTE RED AEREA
3 [ ] SI EXISTE RED SUBTERRANEA

(18) ALUMBRADO PUBLICO
1 [ ] NO EXISTE
2 [X] INCANDECENTE
3 [ ] DE SODIO O MERCURIO

SERVICIOS DEL LOTE

(20) AGUA POTABLE
1 [X] NO EXISTE
2 [ ] SI EXISTE

(21) DESAGÜES
1 [X] NO EXISTE
2 [ ] SI EXISTE

(22) ELECTRICIDAD
1 [X] NO EXISTE
2 [ ] SI EXISTE

CARACTERISTICAS FORMALES DEL LOTE

(23) AREA (SIN DECIMALES): 210
(24) PERIMETRO: 60
(25) LONGITUD DEL FRENTE: 0024 52
(26) NUMERO DE ESQUINAS: 0

AVALUO DEL LOTE (sin centavos): _____

CROQUIS

09

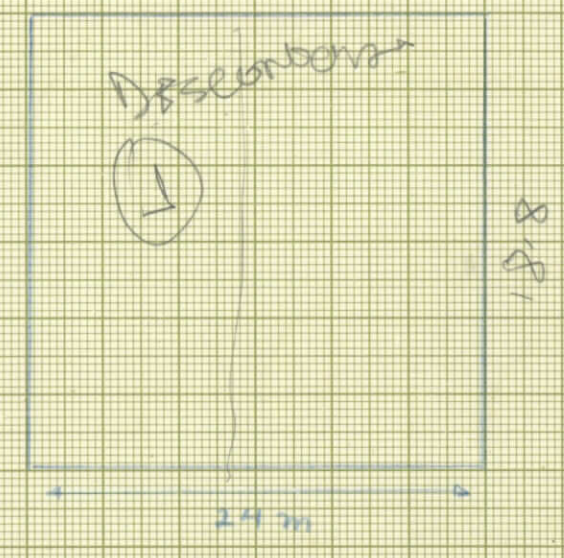

FORMA DE OCUPACION DEL LOTE

(27)
sin edificación 1 [X]
con edificación 2 [ ]

USO DEL AREA SIN EDIFICACION
(28)
sin uso 1 [X]
el mismo que la construcción 2 [ ]
otro uso 3 [ ]

(29) otro uso
nombre _____ código _____

(30) NUMERO DE BLOQUES TERMINADOS: 00
(31) NUMERO DE BLOQUES EN CONSTRUCCION: 00
(32) TOTAL DE BLOQUES: 00

observaciones

8-07/97
JOSE LUIS

VIENE DE OTRA FICHA SI ○ NO ○

MODO DE PROPIEDAD	
1	UN SOLO PROPIETARIO
2	HERENCIA INDIVISA
3	VARIOS PROPIETARIOS

TENENCIA DE LA PROPIEDAD		
1		OCUPA SOLO EL PROPIETARIO
2		EN ARRIENDO PARCIAL
3		EN ARRIENDO TOTAL
4	X	OTRO (ESPECIFIQUE) ABANDONADO

DATOS DEL PROPIETARIO

PERSONERIA	APELLIDOS	NOMBRE	CEDULA DE IDENTIDAD O R.U.C.	TITULO DE PROPIEDAD notaría	fecha
	DESCONOCIDO				
CODIGO					

DATOS DE LA CONSTRUCCION (SOLO BLOQUES TERMINADOS)

MATERIALES (MARQUE UNA SOLA RESPUESTA PARA CADA RUBRO DE OBRA)

Code keys:

- **ESTRUCTURA:** 1 caña, 2 madera, 3 ladrillo o piedra, 4 hormigón-metal
- **PAREDES:** 1 no tiene, 2 caña, 3 madera o lata, 4 enquinchado (bahareque), 5 ladrillo común, 6 ladrillo industrial o bloque, 7 tabique modular (vidrio, madera)
- **ENTREPISO INFERIOR O CONTRAPISO:** 1 tierra, 2 madera, 3 ladrillo, 4 piedra, 5 hormigón
- **PISO:** 1 tierra, 2 madera o encementado, 3 vinyl o granito fundido, 4 baldosa, 5 parquet o mayólica, 6 alfombra, 7 mármol marmetone
- **ENTREPISO SUPERIOR TECHO O CUBIERTA:** 1 caña, 2 cade (paja), 3 madera, 4 zinc, 5 ruberoid, 6 asbesto cemento, 7 hormigón, 8 teja
- **TUMBADOS:** 1 no tiene, 2 si tiene

INDICADORES GENERALES

- **VENTANAS:** 1 no tiene, 2 caña, 3 tablero o lata, 4 madera y vidrio, 5 bloque ornamental, 6 madera tipo chazas o hierro, 7 aluminio, 8 madera fina, 9 aluminio de color
- **AGUA:** 1 no tiene, 2 sobrepuestas, 3 empotradas
- **ELECTRICIDAD:** 1 no tiene, 2 sobrepuestas, 3 empotradas
- **EQUIPO ESPECIAL:** 1 no tiene, 2 tiene de 2º orden, 3 tiene de 1º orden
- **ESTADO DE CONSERVACION GENERAL:** 1 bueno, 2 regular, 3 malo, 4 ruina

Nº DEL BLOQUE	Nº DEL PISO	AREA DEL PISO	ESTRUCTURA	PAREDES	ENTREPISO INFERIOR O CONTRAPISO	PISO	ENTREPISO SUPERIOR TECHO O CUBIERTA	TUMBADOS	VENTANAS	AGUA	ELECTRICIDAD	EQUIPO ESPECIAL	ESTADO DE CONSERVACION GENERAL	AÑO DE CONSTRUCCION O RECONSTRUCCION
(39)	(40)	(41)	1 2 3 4	1 2 3 4 5 6 7	1 2 3 4 5	1 2 3 4 5 6 7	1 2 3 4 5 6 7 8	1 2	1 2 3 4 5 6 7 8 9	1 2 3	1 2 3	1 2 3	1 2 3 4	(53) 1.
(54)	(55)	(56)	1 2 3 4	1 2 3 4 5 6 7	1 2 3 4 5	1 2 3 4 5 6 7	1 2 3 4 5 6 7 8	1 2	1 2 3 4 5 6 7 8 9	1 2 3	1 2 3	1 2 3	1 2 3 4	(68) 1.
(69)	(70)	(71)	1 2 3 4	1 2 3 4 5 6 7	1 2 3 4 5	1 2 3 4 5 6 7	1 2 3 4 5 6 7 8	1 2	1 2 3 4 5 6 7 8 9	1 2 3	1 2 3	1 2 3	1 2 3 4	(83) 1.
(84)	(85)	(86)	1 2 3 4	1 2 3 4 5 6 7	1 2 3 4 5	1 2 3 4 5 6 7	1 2 3 4 5 6 7 8	1 2	1 2 3 4 5 6 7 8 9	1 2 3	1 2 3	1 2 3	1 2 3 4	(98) 1.
(99)	(100)	(101)	1 2 3 4	1 2 3 4 5 6 7	1 2 3 4 5	1 2 3 4 5 6 7	1 2 3 4 5 6 7 8	1 2	1 2 3 4 5 6 7 8 9	1 2 3	1 2 3	1 2 3	1 2 3 4	(113) 1.
(114)	(115)	(116)	1 2 3 4	1 2 3 4 5 6 7	1 2 3 4 5	1 2 3 4 5 6 7	1 2 3 4 5 6 7 8	1 2	1 2 3 4 5 6 7 8 9	1 2 3	1 2 3	1 2 3	1 2 3 4	(128) 1.
(129)	(130)	(131)	1 2 3 4	1 2 3 4 5 6 7	1 2 3 4 5	1 2 3 4 5 6 7	1 2 3 4 5 6 7 8	1 2	1 2 3 4 5 6 7 8 9	1 2 3	1 2 3	1 2 3	1 2 3 4	(143) 1.
(144)	(145)	(146)	1 2 3 4	1 2 3 4 5 6 7	1 2 3 4 5	1 2 3 4 5 6 7	1 2 3 4 5 6 7 8	1 2	1 2 3 4 5 6 7 8 9	1 2 3	1 2 3	1 2 3	1 2 3 4	(158) 1.
(159)	(160)	(161)	1 2 3 4	1 2 3 4 5 6 7	1 2 3 4 5	1 2 3 4 5 6 7	1 2 3 4 5 6 7 8	1 2	1 2 3 4 5 6 7 8 9	1 2 3	1 2 3	1 2 3	1 2 3 4	(173) 1.
(174)	(175)	(176)	1 2 3 4	1 2 3 4 5 6 7	1 2 3 4 5	1 2 3 4 5 6 7	1 2 3 4 5 6 7 8	1 2	1 2 3 4 5 6 7 8 9	1 2 3	1 2 3	1 2 3	1 2 3 4	(188) 1.
(189)	(190)	(191)	1 2 3 4	1 2 3 4 5 6 7	1 2 3 4 5	1 2 3 4 5 6 7	1 2 3 4 5 6 7 8	1 2	1 2 3 4 5 6 7 8 9	1 2 3	1 2 3	1 2 3	1 2 3 4	(203) 1.
(204)	(205)	(206)	1 2 3 4	1 2 3 4 5 6 7	1 2 3 4 5	1 2 3 4 5 6 7	1 2 3 4 5 6 7 8	1 2	1 2 3 4 5 6 7 8 9	1 2 3	1 2 3	1 2 3	1 2 3 4	(218) 1.
(219)	(220)	(221)	1 2 3 4	1 2 3 4 5 6 7	1 2 3 4 5	1 2 3 4 5 6 7	1 2 3 4 5 6 7 8	1 2	1 2 3 4 5 6 7 8 9	1 2 3	1 2 3	1 2 3	1 2 3 4	(233) 1.
(234)	(235)	(236)	1 2 3 4	1 2 3 4 5 6 7	1 2 3 4 5	1 2 3 4 5 6 7	1 2 3 4 5 6 7 8	1 2	1 2 3 4 5 6 7 8 9	1 2 3	1 2 3	1 2 3	1 2 3 4	(248) 1.
(249)	(250)	(251)	1 2 3 4	1 2 3 4 5 6 7	1 2 3 4 5	1 2 3 4 5 6 7	1 2 3 4 5 6 7 8	1 2	1 2 3 4 5 6 7 8 9	1 2 3	1 2 3	1 2 3	1 2 3 4	(263) 1.
(264)	(265)	(266)	1 2 3 4	1 2 3 4 5 6 7	1 2 3 4 5	1 2 3 4 5 6 7	1 2 3 4 5 6 7 8	1 2	1 2 3 4 5 6 7 8 9	1 2 3	1 2 3	1 2 3	1 2 3 4	(278) 1.

AVALUO TOTAL DE LA CONSTRUCCION (SIN CENTAVOS)

AVALUO DE LA PROPIEDAD (SIN CENTAVOS) VALOR DEL LOTE MAS VALOR DE LA CONSTRUCCION

levantamiento FECHA	NOMBRE DEL EMPADRONADOR	FIRMA	FECHA	NOMBRE DEL REVISOR DE CAMPO	FIRMA
16 08 89	JULIAN PILOZO N.	[signature]	31-08-89	José Malute B.	[signature]

FECHA	NOMBRE DEL SUPERVISOR	FIRMA	FECHA	NOMBRE DEL REVISOR DE OFICINA	FIRMA
17-08-89	RUBEN LOOR	[signature]	1-09-89	E. M. C.	[signature]

observaciones: NADIE SABE DEL DUEÑO

MUNICIPIO DE MANTA

FICHA CATASTRAL PARA INMUEBLES QUE NO ESTÁN BAJO EL RÉGIMEN DE PROPIEDAD HORIZONTAL

consulplan
CONSULTORES DE PLANIFICACIÓN C. LTDA.

IDENTIFICACIÓN Y DATOS DE LOCALIZACIÓN

ESTÁ BAJO RÉGIMEN DE PROPIEDAD HORIZONTAL ○ NO ○ SI

CLAVE CATASTRAL ① ② ③ ④ ⑤ ⑥ : 1014309
(LOCALIDAD · ZONA · SECTOR · MANZANA · LOTE · PROPIED. HORIZONTAL)

REFERENCIA AL SISTEMA CARTOGRÁFICO
HOJA Nº ______

DATOS GENERALES
(7) 2 ZONA SEGÚN CALIDAD DEL SUELO
(8) 1 ZONA HOMOGÉNEA
(9) 2 ZONA SEGÚN VALOR

DIRECCIÓN: barrio ______
calle AV. LA CULTURA
Nº ______

(10) CODIFICAR LA DIRECCIÓN (PRIMERO LA CALLE LUEGO EL NÚMERO)

CROQUIS



DATOS DEL LOTE

FRENTES (11) 1 NÚMERO DE CALLES A LAS CUALES EL LOTE TIENE FRENTE

(9) ACCESO AL LOTE
MARCAR SOLO EL DE MAYOR JERARQUÍA
1 [ ] LOTE INTERIOR
2 [ ] POR PASAJE PEATONAL
3 [ ] POR PASAJE VEHICULAR
4 [ ] POR CALLE
5 [X] POR AVENIDA
6 [ ] POR EL MALECÓN
7 [ ] POR LA PLAYA

(19) DESNIVEL CON RELACIÓN A LA RASANTE DE LA VÍA
SOBRE LA RASANTE [X] + 00 METROS
BAJO LA RASANTE [ ] -

CARACTERÍSTICAS DE LA VÍA PRINCIPAL

(13) MATERIAL DE LA CALZADA
1 [ ] TIERRA
2 [X] LASTRE
3 [ ] PIEDRA DE RIO
4 [ ] ADOQUIN
5 [ ] ASFALTO O CEMENTO

(14) ACERA
1 [X] NO TIENE
2 [ ] ENCEMENTADO O PIEDRA DE RÍO
3 [ ] DE ADOQUIN O BALDOSA

SERVICIOS DEL LOTE

(20) AGUA POTABLE 1 [X] NO EXISTE 2 [ ] SI EXISTE
(21) DESAGÜES 1 [X] NO EXISTE 2 [ ] SI EXISTE
(22) ELECTRICIDAD 1 [X] NO EXISTE 2 [ ] SI EXISTE

REDES PÚBLICAS EN LA VÍA

(15) AGUA POTABLE 1 [X] NO EXISTE 2 [ ] SI EXISTE
(16) ALCANTARILLADO 1 [X] NO EXISTE 2 [ ] SI EXISTE
(17) ENERGÍA ELÉCTRICA 1 [ ] NO EXISTE 2 [X] SI EXISTE RED AÉREA 3 [ ] SI EXISTE RED SUBTERRANEA
(18) ALUMBRADO 1 [X] NO EXISTE 2 [ ] INCANDECENTE 3 [ ] DE SODIO O MERCURIO

CARACTERÍSTICAS FORMALES DEL LOTE
SIN DECIMALES
(23) ÁREA 253
(24) PERÍMETRO 70
(25) LONGITUD DEL FRENTE 13
(26) NÚMERO DE ESQUINAS 0

AVALÚO DEL LOTE ______

FORMA DE OCUPACIÓN DEL LOTE

(27) sin edificación 1 [X] con edificación 2 [ ]

USO DEL ÁREA SIN EDIFICACIÓN
(28) sin uso 1 [X] el mismo que en la construcción 2 [ ] otro uso 3 [ ]

(29) otro uso nombre ______ código ______

(30) NÚMERO DE BLOQUES 00
(31) NÚMERO DE BLOQUES ______
(32) TOTAL DE BLOQUES 00

observaciones:
ESTA FICHA SE DUPLICÓ POR NO ENCONTRARSE EN ARCHIVO
AFECTADO TODO EL TERRENO
ANULADO ESTA CLAVE POR MALA UBICACION YA SEA LE PERTENECE LA CLAVE 1014409
15-II-2009

VIENE DE OTRA FICHA ◯ NO ◯ SI

MODO DE PROPIEDAD

1 [X] UN SOLO PROPIETARIO
2 [ ] HERENCIA INDIVISA
3 [ ] VARIOS PROPIETARIOS

TENENCIA DE LA PROPIEDAD

1 [X] OCUPA SOLO EL PROPIETARIO
2 [ ] EN ARRIENDO PARCIAL
3 [ ] EN ARRIENDO TOTAL
4 [ ] OTRO (ESPECIFIQUE)

DATOS DEL PROPIETARIO

PERSONERÍA	APELLIDOS	NOMBRES	CÉDULA DE IDENTIDAD O R.U.C.	materia	TÍTULO DE PROPIEDAD	fecha
	BAILON TESANTES	REINA MARIA	130291247-0	4ª		06/22/90
CÓDIGO						

DATOS DE LA CONSTRUCCIÓN (SOLO BLOQUES TERMINADOS)

MATERIALES (MARQUE UNA SOLA RESPUESTA POR CADA RUBRO DE OBRA)

Nº DEL BLOQUE	Nº DEL PISO	AREA DEL PISO	ESTRUCTURA: caña	madera	ladrillo o piedra	hormigón metal	PAREDES: no tiene	caña	madera o lata	enquinchado (bahareque)	ladrillo común	ladrillo industrial (bahareque)	tabique modular (vidrio, madera)	ENTREPISO INFERIOR O CONTRAPISO: tierra	madera	ladrillo	piedra	hormigón	PISO: tierra	madera o encerramiento	vinyl o granito fundido	baldosa	parquet o mayolica	alfombra	mármol marmetone	ENTREPISO SUPERIOR TECHO O CUBIERTA: caña	cade(paja)	madera	zinc	ruberoid	asbesto cemento	hormigón	teja	TUMBADOS: si tiene	no tiene
39	40	41																																	
54	55	56																																	
69	70	71																																	
84	85	86																																	
99	100	101																																	
114	115	116																																	
129	130	131																																	
144	145	146																																	
159	160	161																																	
174	175	176																																	
189	190	191																																	
204	205	206																																	
219	220	221																																	
234	235	236																																	
249	250	251																																	
264	265	266																																	

INDICADORES GENERALES

Nº DEL BLOQUE	Nº DEL PISO	VENTANAS: no tiene	caña	tablero o lata	madera y vidrio	bloque ornamental	madera tipo chazas o hierro	aluminio	madera fina	aluminio color	AGUA: no tiene	sobrepuestas	empotradas	ELECTRICIDAD: no tiene	sobrepuestas	empotradas	EQUIPO ESPECIAL: no tiene	tiene de 2° orden	tiene de 1° orden	ESTADO DE CONSERVACIÓN GENERAL: bueno	regular	mala	ruina	AÑO DE CONSTRUCCIÓN O RECONSTRUCCIÓN
39	40																							53
54	55																							68
69	70																							83
84	85																							98
99	100																							113
114	115																							128
129	130																							143
144	145																							158
159	160																							173
174	175																							188
189	190																							203
204	205																							218
219	220																							233
234	235																							248
249	250																							263
264	265																							278

AVALÚO TOTAL DE LA CONSTRUCCIÓN (SIN CENTAVOS)

AVALÚO DE LA PROPIEDAD (SIN CENTAVOS) VALOR DEL LOTE MÁS VALOR DE LA CONSTRUCCIÓN

levantamiento

FECHA	NOMBRE DEL EMPADRONADOR	FIRMA	FECHA	NOMBRE DEL REVISOR DE CAMPO	FIRMA
FECHA	NOMBRE DEL SUPERVISOR	FIRMA	FECHA	NOMBRE DEL SUPERVISOR DE OFICINA	FIRMA

observaciones

GRÁFICAS "GUEVARA" -0897- FONO 613560 -