14.448-13
26-049-14

MUNICIPIO DE MANTA
CATASTRO URBANO

FICHA CATASTRAL PARA INMUEBLES QUE NO ESTAN BAJO EL REGIMEN DE PROPIEDAD HORIZONTAL

IDENTIFICACIÓN Y DATOS DE LOCALIZACION

ESTA BAJO REGIMEN DE PROPIEDAD HORIZONTAL: ◯ NO ◯ SI

REFERENCIA AL SISTEMA CARTOGRAFICO

HOJA Nº _____

CLAVE CATASTRAL: ① ② ③ ④ ⑤ ⑥ — 1 1 3 3 2 2 0 0 1

DATOS GENERALES
- ⑦ [ ] ZONA SEGUN CALIDAD DE SUELO
- ⑧ [ ] ZONA HOMOGENEA
- ⑨ [ ] ZONA SEGUN VALOR

UBICACION: Barrio Urbanización Manabí
Calle: _____
Mz T Lote #3

⑩ [ ] DIRECCION (PRIMERO LA CALLE LUEGO EL NUMERO)

DATOS DEL LOTE

FRANTERA: ⑪ [S] NUMERO DE CALLES A ACCIDENTES DE FRENTE

⑤ ACCESO AL LOTE
- 1 [ ] LOTE INTERIOR
- 2 [ ] POR PASAJE PEATONAL
- 3 [ ] POR PASAJE VEHICULAR
- 4 [X] POR CALLE
- 5 [ ] POR AVENIDA
- 6 [ ] POR BULEVAR
- 7 [ ] POR LA PLAYA

VARIAS SOLO EN EL MAYOR JERARQUIA

DESNIVEL CON RELACION A LA RASANTE DE LA VIA DE ACCESO
- NIVELADO A RASANTE [ ]
- ⑲ [ ] [ ] METROS
- BAJO LA RASANTE [ ]

CERRAMIENTO
- [ ] HORMIGON ARMADO
- [ ] MADERA
- [ ] CAÑA
- [ ] OTRO

CARACTERISTICAS DE LA VIA PRINCIPAL

⑬ MATERIAL DE LA CALZADA
- 1 [ ] TIERRA
- 2 [ ] LASTRE
- 3 [ ] PIEDRA DE RIO
- 4 [ ] ADOQUIN
- 5 [X] ASFALTO O CEMENTO

⑭ ACERA
- 1 [ ] NO TIENE
- 2 [ ] HORMIGON O MAMPOSTERIA
- 3 [ ] DE ADOQUIN O LOSETA

SERVICIOS DEL LOTE

⑳ AGUA POTABLE
- 1 [X] NO EXISTE
- 2 [ ] SI EXISTE

㉑ ALCANTARILLADO
- 1 [X] NO EXISTE
- 2 [ ] SI EXISTE

㉒ ELECTRICIDAD
- 1 [X] NO EXISTE
- 2 [ ] SI EXISTE

REDES PUBLICAS EN LA VIA

⑮ AGUA POTABLE
- 1 [ ] NO EXISTE
- 2 [X] SI EXISTE

⑯ ALCANTARILLADO
- 1 [ ] NO EXISTE
- 2 [ ] SI EXISTE

⑰ ENERGIA ELECTRICA
- 1 [X] NO EXISTE
- 2 [ ] SI EXISTE DOMICILIARIA
- 3 [ ] SI EXISTE SOLO EN LA VECINDAD

⑱ ALUMBRADO PUBLICO
- 1 [ ] NO EXISTE
- 2 [ ] INCANDESCENTE
- 3 [X] DE SODIO O MERCURIO

CARACTERISTICAS FORMALES DEL LOTE

㉓ AREA: 336,00 m²

㉔ FRENTE: 14

㉕ FONDO PROMEDIO: 24

㉖ NUMERO DE PERSONAS: [ ]

FRENTE DEL LOTE (EN METROS): [ ]

CROQUIS

FORMA DE OCUPACION DEL LOTE

㉗ SIN EDIFICACION
- 1 [ ]
- 2 [ ] CON EDIFICACION

USO DE LA AREA SIN EDIFICACION
- 1 [ ] CULTIVO
- ㉘ 2 [ ] CONSTRUCCION
- 3 [ ] OTRO USO

㉙ OTRO USO
NOMBRE _____ CODIGO _____

㉚ NUMERO DE BLOQUES TERMINADOS

㉛ NUMERO DE BLOQUES EN CONSTRUCCION

㉜ TOTAL DE BLOQUES

OBSERVACIONES: Se toma del catastro de la Urbanización Manabí
Sol. catastro 07/10/14

MODO DE PROPIEDAD

1. UN SOLO PROPIETARIO
2. HERENCIA INDIVISA
3. VARIOS PROPIETARIOS

TENENCIA DE LA PROPIEDAD

1. OCUPA SOLO EL PROPIETARIO
2. EN ARRIENDO PARCIAL
3. EN ARRIENDO TOTAL
4. OTROS (ESPECIFIQUE)

DATOS DEL PROPIETARIO

PERSONERIA	APELLIDOS	NOMBRES	CEDULA DE IDENTIDAD O R.U.C.	TITULO DE PROPIEDAD NOTARIA	FECHA
	Promotores de Confianza C.A. Promdeconsa				
	Moreira Romero	Angel Fabian	1309669503	4ta	
CODIGO					

DATOS DE LA CONSTRUCCION (SOLO BLOQUES TERMINADOS)

MATERIALES (MARQUE UNA SOLA RESPUESTA PARA CADA RUBRO DE OBRA)

- ESTRUCTURA: 1 caña, 2 madera, 3 ladrillo o piedra, 4 hormigon armado, 5 metal
- PAREDES: 1 no tiene, 2 caña, 3 madera o lata, 4 fibra, 5 ladrillo o común, 6 ladrillo industrial o bloque, 7 tabiques modulares (vidrio, madera, etc)
- ENTREPISO INFERIOR O CONTRAPISO: 1 tierra, 2 madera, 3 ladrillo, 4 piedra, 5 hormigón
- PISO: 1 tierra, 2 cemento, 3 madera, 4 vidrio o granito fundido, 5 baldosa, 6 cerámica, 7 parquet o mayolica, 8 porcelanato, 9 mármol o marmetone
- ENTREPISO SUPERIOR TECHO O CUBIERTA: 1 caña, 2 cade (paja), 3 madera, 4 zinc, 5 ruberoid, 6 asbesto cemento, 7 hormigon armado, 8 teja
- TUMBADOS: 1 no tiene, 2 si tiene

INDICADORES GENERALES

- VENTANAS: 1 no tiene, 2 caña, 3 tablero o lata, 4 madera o vidrio, 5 bloque ornamental, 6 madera tipo chazas o hierro, 7 aluminio, 8 madera fina, 9 aluminio de color
- AGUA: 1 no tiene, 2 sobrepuestas, 3 empotradas
- ELECTRICIDAD: 1 no tiene, 2 sobrepuestas, 3 empotradas
- EQUIPO ESPECIAL: 1 no tiene, 2 piscina, 3 cuarto de maquinar.
- ESTADO DE CONSERVACION GENERAL: 1 buena, 2 regular, 3 mala, 4 ruina

Nº DEL BLOQUE	Nº DEL PISO	AREA DEL PISO	AÑO DE CONSTRUCCION O RECONSTRUCCION
39	40	41	53 1.
54	55	56	68 1.
69	70	71	83 1.
84	85	86	98 1.
99	100	101	113 1.
114	115	116	128 1.
129	130	131	143 1.
144	145	146	158 1.
159	160	161	173 1.
174	175	176	188 1.
189	190	191	203 1.
204	205	206	218 1.
219	220	221	233 1.
234	235	236	248 1.
249	250	251	263 1.
264	265	266	278 1.

AVALUO TOTAL DE LA PROPIEDAD (sin centavos) ________

AVALUO DE LA PROPIEDAD (sin centavos) VALOR DEL LOTE MAS VALOR DE LA CONSTRUCCION ________

levantamiento

FECHA	NOMBRE DEL EMPADRONADOR	FIRMA	FECHA	NOMBRE DEL REVISOR DEL CAMPO	FIRMA
FECHA	NOMBRE DEL SUPERVISOR	FIRMA	FECHA	NOMBRE DEL REVISOR DE OFICINA	FIRMA

OBSERVACIONES: ________

REPUBLICA DEL ECUADOR

NOTARIA PUBLICA CUARTA

DEL

CANTON MANTA

TESTIMONIO DE ESCRITURA

De [illegible]

[illegible]

Otorgada por [illegible]

[illegible]

A favor de [illegible]

[illegible]

Cuantía USD $ 40.000,oo & INDETERMINADA

Autorizado por la Notaria

ABG. ELSYE CEDEÑO MENÉNDEZ

Registro PRIMER [illegible] ***No.*** [illegible]

Manta, a [illegible] ***de*** [illegible] ***de*** [illegible] 2014

NOTARIA PUBLICA CUARTA Abg. Elsye Cedeño Menéndez MANTA - ECUADOR

COPIA

CODIGO : 2014.13.08.04.P6568

PRIMERA PARTE: COMPRAVENTA : OTORGAN LA COMPAÑÍA PROMOTORES DE CONFIANZA S.A. "PROMDECONSA"; A FAVOR DE LOS CONYUGES SEÑORES ANGEL FABIAN MOREIRA ROMERO Y MARIA ALEJANDRA VELEZ MARCILLO.-

CUANTIA : USD $ 40,000.oo

SEGUNDA PARTE: CONSTITUCIÓN DE HIPOTECA PRIMERA Y ABIERTA Y PROHIBICIÓN VOLUNTARIA DE ENAJENAR: OTORGAN LOS CONYUGES SEÑORES ANGEL FABIAN MOREIRA ROMERO Y MARIA ALEJANDRA VELEZ MARCILLO; A FAVOR DEL BANCO DEL INSTITUTO ECUATORIANO DE SEGURIDAD SOCIAL BIESS.-

CUANTIA: INDETERMINADA

En la ciudad de Manta, Cabecera del Cantón del mismo nombre Provincia de Manabí, República del Ecuador, hoy día jueves veinticinco de septiembre del dos mil catorce, ante mi, **Abogada ELSYE CEDEÑO MENENDEZ. Notaria Pública Cuarta del cantón Manta**, comparecen por una parte **el Ingeniero JIMMY EDUARDO MIRANDA GALARZA, Jefe de la Oficina Especial del BIESS Encargado**, en la ciudad de Portoviejo, en su calidad de **Mandatario del Economista Patricio Felipe Leon Siong Tay, Gerente General del Banco del Instituto Ecuatoriano de Seguridad Social**, según consta del documento que en copia auténtica se acompaña a la presente escritura como habilitante. El compareciente es de nacionalidad ecuatoriana, mayor de edad, de estado civil casado, domiciliado en la ciudad de Portoviejo y de paso por esta ciudad Manta; Por otra parte, en calidad de "**VENDEDORA**", la Compañía **PROMOTORES DE CONFIANZA S.A. "PROMDECONSA"** debidamente representada por la Economista **JAZMIN TATIANA PACHECO MENDOZA**, en calidad de Gerente General y debidamente autorizada por la Junta General Universal de Accionistas, lo que justifica con las copias de su nombramiento y del acta de la junta que se agregan como habilitante. La Representante Vendedora mayor de edad, de nacionalidad ecuatoriana, domiciliado en esta ciudad de Manta; y, por otra parte, en calidad de "COMPRADORES - LA PARTE

Abg. Elsye Cedeño Menéndez Notaria Pública Cuarta Manta - Ecuador

DEUDORA", los cónyuges señores **ANGEL FABIAN MOREIRA ROMERO y MARIA ALEJANDRA VELEZ MARCILLO**, casados entre si, a quienes de conocer doy fe en virtud de haberme exhibido sus cédulas de ciudadanía las mismas que se adjuntan. Los compradores – deudores, son de nacionalidad ecuatoriana, domiciliados en esta ciudad de Manta. Advertidos que fueron los comparecientes por mí la Notaria, de los efectos y resultados de esta escritura, así como examinados que fueron en forma aislada y separada, de que comparecen al otorgamiento de esta escritura de **COMPRAVENTA y CONSTITUCIÓN DE HIPOTECA PRIMERA Y ABIERTA Y PROHIBICIÓN VOLUNTARIA DE ENAJENAR**, sin coacción, amenazas, temor reverencial ni promesa o seducción, me piden que eleve a categoría de Escritura Pública, el texto de la minuta, cuyo tenor literario es como sigue: **SEÑOR NOTARIO**: En el protocolo a su cargo sírvase incorporar una escritura pública de compraventa, Constitución de Primera Hipoteca Abierta y Prohibición Voluntaria de Enajenar, que se otorga al tenor de las estipulaciones que se expresan a continuación: **PRIMERA PARTE: CONTRATO DE COMPRAVENTA.- COMPARECIENTES:** Comparecen a la celebración de este contrato de compraventa, por una parte, la "Compañía **PROMOTORES DE CONFIANZA S.A. "PROMDECONSA"** debidamente representada por la Economista **JAZMIN TATIANA PACHECO MENDOZA**, en calidad de Gerente General y debidamente autorizada por la Junta General Universal de Accionistas, lo que justifica con las copias de su nombramiento y del acta de la junta que se agregan como habilitantes, a quien en adelante se le denominará la **COMPAÑÍA VENDEDORA** y por otra los cónyuges **ANGEL FABIAN MOREIRA ROMERO y MARIA ALEJANDRA VELEZ MARCILLO**, por sus propios y personales derechos, que en los posteriores se les llamarán "**LOS COMPRADORES**"; quienes convienen en suscribir este contrato de compraventa conforme con las siguientes cláusulas: **PRIMERA: ANTECEDENTES.-** Mediante Escritura Pública de Subdivisión y Unificación de Bienes Inmuebles, celebrada en la Notaria Tercera del Cantón Manta, el quince de mayo del dos mil nueve, e inscrita en el Registro de la Propiedad de Manta, el once de junio del dos mil nueve, en que la Compañía Promotores de Confianza S. A.

"Promdeconsa", por intermedio de su representante legal la Economista Jazmín Tatiana Pacheco Mendoza, procedió a Subdividir y Unificar Bienes Inmuebles de propiedad de la compañía antes mencionada, propiedades que están ubicadas en el Sitio Barbasquillo, de la Jurisdicción Cantonal de Manta, Provincia de Manabí, encontrándose una a continuación de la otra, y que las adquirió de la siguiente forma, a saber: **Uno.-** Mediante Escritura Pública de Constitución de Compañía, autorizada por el Notario Noveno del Cantón Portoviejo el diecisiete de julio del dos mil ocho, e inscrita en el Registro de la Propiedad del Cantón Manta el veintinueve de Agosto del dos mil ocho, dicho bien inmueble fue entregado como aporte de capital por la Compañía Corporación Inmobiliaria de la Costa S.A. Corpcosta, a favor de la Compañía Promotores de Confianza S. A. "Promdeconsa" terreno que se encuentra circunscrito dentro de las siguientes medidas y linderos: Por el Frente, con Cuatrocientos cuarenta y nueve metros con veintinueve centímetros y lindera con la carretera Terminal Barbasquillo de Petroecuador; Por Atrás, con Trescientos ochenta metros con sesenta y un centímetros linderando con camino público; Por el Costado Derecho, con Doscientos doce metros con veintisiete centímetros y lindera con Terminal Barbasquillo de Petroecuador, más ángulo de noventa y tres grados con quinientos ochenta y cuatro metros ochenta y tres centímetros y lindera con la Urbanización Manta Beach; y por el Costado Izquierdo, con Doscientos treinta y nueve metros con cincuenta y cinco centímetros y lindera con la señora Lorena Torres Reyes; Con una superficie total de: **CIENTO SETENTA MIL SEISCIENTOS SESENTA Y CINCO METROS CUADRADOS CON VEINTIDOS CENTÍMETROS CUADRADOS (170,665.22 MZ)**; **Dos.-** Mediante Escritura Pública de Constitución de Compañía, autorizada por el Notario Noveno del Cantón Portoviejo el diecisiete de Julio del dos mil ocho, e inscrita en Registro de la Propiedad del Cantón Manta el veintinueve de Agosto del dos mil ocho, dicho bien inmueble fue entregado como aporte de capital por la Compañía Corporación Inmobiliaria de la Costa S.A. Corpcosta, a favor de la Compañía Promotores de Confianza S. A. "Promdeconsa" terreno que se encuentra circunscrito dentro de las siguientes medidas y linderos: Por el Frente, con la vía Manta San Mateo veinticinco metros, desde el eje de la vía con Noventa metros

Ab. Elsa Cedeño Mendoza
Notaría Pública Cuarta
Manta - Manabí

setenta y cuatro centímetros; Por Atrás, con Noventa y tres metros veinticinco centímetros y lindera con camino público intermedio; Por el Costado Derecho, con Sesenta y ocho metros setenta y tres centímetros y lindera con Elecnet S.A.; y Por el Costado Izquierdo, con Ciento quince metros cuarenta y tres centímetros y lindera con el Colegio Manabí; Con una superficie total de: **OCHO MIL METROS CUADRADOS (8,000.00 M2).-** De este último cuerpo de terreno se lo subdividió en dos cuerpos de terrenos quedando signados con las siguientes medidas y linderos: **Dos a)** PRIMER CUERPO DE TERRENO, por el Sur: (Frente) desde el punto C, en dirección Noreste con 49,70m. Hasta el punto D, colindando con la Vía Manta - San Mateo; por el Norte: (Atrás) desde el punto A, en dirección Noreste con 32,33m. Hasta el punto B; y del punto B, colindando con Promdeconsa; por el Oeste (Costado Derecho) desde el punto D, en dirección Noreste con 33,45m. Hasta el punto E, del punto E, en dirección Noreste con 15,36m. Hasta el punto F, y del punto F en dirección Noreste con 58,21m. Hasta el punto A, colindando con Promdeconsa; y por el Este (Costado Izquierdo) desde el punto B, en dirección Sureste con 115,43m. Hasta el punto C, colindando con el Colegio Manabí; Con una superficie total de TRES MIL NOVECIENTOS NOVENTA Y NUEVE METROS CUADRADOS CON TREINTA CENTIMETROS CUADRADOS (3,999.30 M2).- **Dos b)** SEGUNDO CUERPO DE TERRENO, con las siguientes medidas y linderos; por el Sur (Frente) desde el punto E, en dirección Noreste con 41.04m. Hasta el punto F, colindando con la Vía Manta - San Mateo; por el Norte (Atrás) partiendo del punto A en dirección Noreste con 60.92m. Hasta el punto B, colindando con la Sra. Lorena Torres Reyes; por el Oeste (Costado Derecho) desde el punto F, en dirección noreste con 68,73m. Hasta el punto A, colindando con Elecnet S.A; y por el Este (Costado Izquierdo) desde el punto B, en dirección Suroeste con 58,21m. Hasta el punto C, del punto C, en dirección Suroeste con 15,36m. Hasta el punto D, del punto D, en dirección Suroeste con 33,45m. Hasta el punto E, colindando con Promdeconsa; Con una superficie total de CUATRO MIL METROS CUADRADOS CON SETENTA CENTIMETROS CUADRADOS (4,000.70 M2).- Realizada la subdivisión del terreno, en un mismo acto se solicita la unificación de terrenos comprendido de la siguiente manera, el lote de terreno de superficie total de: TRES MIL

NOVECIENTOS NOVENTA Y NUEVE METROS CUADRADOS CON TREINTA CENTIMETROS CUADRADOS (3,999.30 M2) se lo unifica con el terreno de superficie total de: CIENTO SETENTA MIL SEISCIENTOS SESENTA Y CINCO METROS CON VEINTIDOS CENTÍMETROS (170,665.22 M2) descritos anteriormente, con sus respectivos linderos y medidas y, por encontrarse estos terrenos unidos entre sí, uno a continuación del otro, formando un solo inmueble, quedan unificados con las siguientes medidas y linderos generales: Ubicado en el Sitio Barbasquillo, del Cantón Manta: Por el Norte, Partiendo del punto A, con dirección Este con 212,27m. Hasta el punto B, colindando con Petrocomercial; Por el Este, desde el punto B, con dirección Sur, con 584,83m. Hasta el punto C, colindando con la urbanización Manta Beach; Por el Sur, desde el punto C, en dirección Noroeste con 380,61m. Hasta el punto D, del punto D en dirección Suroeste con 115,43m. Hasta el punto E, del punto E, en dirección Noroeste con 49,70m. Hasta el punto F, colindando con la Urbanización Álamos, Colegio Manabí y la Vía Manta San Mateo; y por el Oeste, desde el punto F, en dirección Noroeste con 33,45m. Hasta el punto G, y del punto G, en dirección Noreste con 15,36m. Hasta el punto H, del punto H, en dirección Noroeste con 58,21m, hasta el punto I, del punto I, en dirección Noroeste con 239,55m. Hasta el punto J, del punto J, en dirección Noreste con 449,29m, Hasta el punto A, colindando con Promdeconsa, Sra. Lorena Torres Reyes y la Vía a Petroecuador; Con una superficie total de: **CIENTO SETENTA Y CUATRO MIL SEISCIENTOS SESENTA Y CUATRO METROS CUADRADOS CON CINCUENTA Y DOS CENTIMETROS CUADRADOS (174,664.52 m2).**- Se aclara que la Compañía PROMOTORES DE CONFIANZA S.A. "PROMDECONSA", continua siendo propietaria del área fijada como **Dos b)** SEGUNDO CUERPO DE TERRENO, descrito anteriormente, con las siguientes medidas y linderos; por el Sur (Frente) desde el punto E, en dirección Noreste con 41.04m. Hasta el punto F, colindando con la Vía Manta - San Mateo; por el Norte (Atrás) partiendo del punto A en dirección Noreste con 60.92m. Hasta el punto B, colindando con la Sra. Lorena Torres Reyes; por el Oeste (Costado Derecho) desde el punto F, en dirección noreste con 68,73m. Hasta el punto A, colindando con Telconet S.A; y por el Este (Costado Izquierdo) desde el punto B, en dirección

Abg. Elsye Cedeño Menéndez
Notaría Pública Cuarta
Manta - Ecuador

Suroeste con 58,21m. Hasta el punto C, del punto C, en dirección Suroeste con 15,36m. Hasta el punto D, del punto D, en dirección Suroeste con 33,45m. Hasta el punto E, colindando con Promdeconsa; Con una superficie total de CUATRO MIL METROS CUADRADOS CON SETENTA CENTIMETROS CUADRADOS (4,000.70 M2).- De esta manera queda estipulado que dicha área de terreno no pertenece a la "URBANIZACION ALTOS DE MANTA BEACH".- A su vez, en el área total de terreno de CIENTO SETENTA Y CUATRO MIL SEISCIENTOS SESENTA Y CUATRO METROS CUADRADOS CON CINCUENTA Y DOS CENTIMETROS CUADRADOS (174,664.52 m2).- Descrita anteriormente se levanta la **"URBANIZACION ALTOS DE MANTA BEACH "**, la misma que ha sido aprobada por la Ilustre Municipalidad del Cantón Manta, en Sesión Ordinaria, del día Viernes diez de Julio del dos mil nueve y que se adjunta como documento habilitante.- La protocolización de los respectivos planos, se ha realizado mediante Escritura Pública celebrada en la Notaría Tercera del Cantón Manta, el once de Septiembre del dos mil nueve, e inscrita en el Registro de la Propiedad de Manta, el seis de Noviembre del dos mil nueve. Con fecha veintinueve de junio del año dos mil doce, consta inscrito en el Registro de la Propiedad **REDISEÑO DE MANZANA,** escritura celebrada y autorizada en la Notaría Tercera del cantón Manta, con fecha doce de julio del año dos mil doce. Con fecha diez de enero del año dos mil trece, consta inscrita en el Registro de la Propiedad del cantón Manta, Rediseño de Manzana, escritura celebrada y autorizada con fecha trece de diciembre del año dos mil doce. Formando parte de la **"URBANIZACION ALTOS DE MANTA BEACH"** se encuentra el lote número **08,** de la Manzana "T". **SEGUNDA: COMPRAVENTA.** En base a los antecedentes expuestos, LA COMPAÑIA VENDEDORA, da en venta y perpetua enajenación a favor de los cónyuges **ANGEL FABIAN MOREIRA ROMERO** y **MARIA ALEJANDRA VELEZ MARCILLO,** el lote de terreno signado con el lote número **OCHO,** de la manzana "T" de la Urbanización **"ALTOS DE MANTA BEACH "**de la Parroquia y Cantón Manta, Provincia de Manabí, que tiene las siguientes linderos y medidas: **FRENTE (SUR-ESTE)** 13.75 metros – Calle Jilgueros. **ATRÁS (NOR-OESTE)** 13.75 metros y cerramiento perimetral. **COSTADO DERECHO (SUR-OESTE)** 24.37 metros lote número 09. **COSTADO IZQUIERDO (NOR-ESTE)** 24.60 metros y lote

07. Área total 336.61 m2. TERCERA: PRECIO: El precio del inmueble objeto de la presente compraventa, que de común acuerdo han pactado las partes contratantes, es de **CUARENTA MIL CON 00/100 DÓLARES DE LOS ESTADOS UNIDOS DE AMERICA (USD.40.000,00)**: valor que los cónyuges **ANGEL FABIAN MOREIRA ROMERO y MARIA ALEJANDRA VELEZ MARCILLO,** pagan a la VENDEDORA La **COMPAÑÍA PROMOTORES DE CONFIANZA S.A. "PROMDECONSA"**, con préstamo hipotecario que le otorga el **BIESS**, el cual será acreditado en la cuenta bancaria de la parte vendedora, a través del sistema interbancarios de pagos, por lo que, no tiene reclamo alguno que hacer sobre el precio pactado y su forma de pago. **CUARTA: TRANSFERENCIA.-** La VENDEDORA **COMPAÑÍA PROMOTORES DE CONFIANZA S.A. "PROMDECONSA,** a través de su representante legal, declara que está conforme con el precio pactado y los valores recibidos, por cuya razón transfiere a favor de los COMPRADORES, el dominio, posesión, uso y goce del inmueble antes descrito en este contrato, con todos los bienes muebles que por su destino, accesión o incorporación se los considera inmuebles, así como todos sus derechos reales, usos, costumbres, entradas, salidas, servidumbres activas y pasivas que le son anexas, sin reservarse nada para sí. La VENDEDORA, a través de su representante legal, declara que el inmueble que se vende mediante este instrumento no se encuentra hipotecado, embargado, ni prohibido de enajenar, conforme consta del Certificado otorgado por el Registro de la Propiedad que se agrega como documento habilitante. De igual manera, LA VENDEDORA, a través de su representante legal, declara que el inmueble no está sujeto a condiciones suspensivas ni resolutorias, que no son motivo de acciones rescisorias, reivindicatorias, posesorias o de partición de herencia, y que se halla libre de juicios. LOS COMPRADORES acepta la venta y transferencia de dominio por ser en seguridad de sus mutuos intereses. **QUINTA: CUERPO CIERTO:** Sin embargo de determinarse la cabida y dimensiones del inmueble materia de este contrato, la transferencia de dominio se efectúa como cuerpo cierto. **SEXTA: SANEAMIENTO:** EL COMPRADOR, acepta la transferencia de dominio que LA VENDEDORA, a través de su representante legal, realiza a su favor, obligándose por tanto está obligada al saneamiento por evicción y vicios redhibitorios a que pudieran estar

Abg. Elsye Cedeño Menéndez
Notaría Pública Cuarta
Manta - Ecuador

sometido el indicado inmueble. **SÉPTIMA: "DECLARACIONES ESPECIALES.-** "LA PARTE COMPRADORA" al constituirse como deudores hipotecarios declaran expresa e irrevocablemente que eximen a la institución financiera que otorgue el crédito para la adquisición del inmueble en referencia de toda responsabilidad concerniente al acuerdo que éstos realice con la parte vendedora respecto del precio de compraventa del inmueble materia del presente contrato, así como su forma de pago, gastos que debe asumir cada una de las partes por concepto de pago de impuestos municipales y cualquier otra responsabilidad que tenga relación con dicho acuerdo entre compradores y vendedora. "LA PARTE COMPRADORA" al constituirse como deudores hipotecarios declaran que toda vez que han realizado la inspección correspondiente al inmueble que pretenden adquirir a través del presente instrumento, se encuentran conforme con el mismo, por consiguiente proceden al pago del precio total según lo acordado entre compradores y vendedora, así como ratifican que los términos y condiciones de la compra-venta son de única y exclusiva responsabilidad de compradores y vendedora, deslindando en tal sentido a terceros." **OCTAVA: GASTOS Y AUTORIZACIÓN DE INSCRIPCIÓN.** Los gastos que causen esta escritura y su inscripción, son de cuenta del COMPRADOR, excepto el pago de impuestos a la plusvalía o utilidades en la compraventa del inmueble, que en caso de haberlo serán de cuenta de la vendedora. LA VENDEDORA autoriza a los COMPRADORES, a proceder a la inscripción de la presente escritura en el Registro de la Propiedad del cantón Manta. **NOVENA: ACEPTACIÓN:** Los contratantes aceptan y se ratifican en el contenido del presente instrumento, las condiciones acordadas en beneficio de sus mutuos intereses y en seguridad del bien objeto de este contrato, y manifiestan que en el caso de futuras reclamaciones se someten a los jueces competentes del cantón de Manta y al trámite ejecutivo o verbal sumario a elección del demandante. **SEGUNDA PARTE: PRIMERA HIPOTECA ABIERTA Y PROHIBICIÓN VOLUNTARIA DE ENAJENAR:** Contenida en las siguientes cláusulas: COMPARECIENTES: a) Por una parte, el **Ingeniero JIMMY EDUARDO MIRANDA GALARZA, Jefe de la Oficina Especial del BIESS Encargado,** en la ciudad de Portoviejo, en su calidad de **Mandatario del Economista Patricio Felipe Leon**

Siong Tay, Gerente General del Banco del Instituto Ecuatoriano de Seguridad Social, según consta del documento que en copia auténtica se acompaña a la presente escritura como habilitante, parte a la cual en adelante se la denominará "EL BIESS" y/o "EL BANCO" y/o "EL ACREEDOR. **b)** Y por otra parte comparecen los cónyuges **ANGEL FABIAN MOREIRA ROMERO y MARIA ALEJANDRA VELEZ MARCILLO**, por sus propios y personales derechos, a quienes en lo posterior se les denominarán "**La Parte Deudora**". Los comparecientes son hábiles en derecho, plénamente facultados para celebrar este tipo de instrumentos, domiciliados en la ciudad de Manta y quienes de forma libre y voluntaria consienten en celebrar este contrato de constitución de PRIMERA HIPOTECA ABIERTA Y PROHIBICIÓN VOLUNTARIA DE ENAJENAR: **PRIMERA: ANTECEDENTES.-** a) EL BANCO es una institución financiera pública, sujeta al control y vigilancia de la Superintendencia de Bancos y Seguros, entre cuyas finalidades se encuentra el otorgamiento de préstamos para el beneficio de los afiliados y jubilados del Instituto Ecuatoriano de Seguridad Social (IESS). **b)** El señor **ANGEL FABIAN MOREIRA ROMERO**, en su calidad de afiliado del IESS ha solicitado al BIESS el otorgamiento de diferentes tipos de créditos u operaciones que implican obligaciones económicas a favor de EL BANCO, por concepto de cualquier tipo de créditos de los permitidos otorgar al BIESS en la normativa legal vigente, siendo facultad privativa del BIESS el otorgar o negar el o los créditos solicitados por LA PARTE DEUDORA. **c)** LA PARTE DEUDORA es propietaria de un inmueble consistente en un lote de terreno signado con el número **OCHO**, de la manzana "**T**" ubicado en la **Urbanización "ALTOS DE MANTA BEACH** "de la Parroquia y Cantón Manta, Provincia de Manabí. **d)** Los antecedentes de dominio son: La Parte Deudora, adquirió el referido inmueble mediante compraventa celebrada en la primera parte de este contrato. Los demás antecedentes de dominio, constan del Certificado conferido por el Registrador de la Propiedad del cantón, que se agrega al presente documento como habilitante. Los demás antecedentes de dominio, constan del Certificado conferido por el Registrador de la Propiedad del cantón, que se agrega al presente documento como habilitante. **SEGUNDA: HIPOTECA ABIERTA.-** En seguridad y garantía real de todas y cada una de las obligaciones que LA PARTE DEUDORA contraiga, de las que

Abg. Steve Cedeño Hernández
Notaría Pública Cuarta
Manta-Ecuador

tuviere contraídas o las que contrajese en el futuro, para con el BANCO, sean dichas obligaciones a favor o a la orden del BIESS, sin limitación o restricción alguna en cuanto al monto de las obligaciones ni en las monedas en las que se hayan constituido, ni con relación a su naturaleza u origen, obligaciones pendientes o de plazo vencido, bien se trate de obligaciones contraídas en forma directa o indirecta, ya sea como obligados principales, solidarios, accesorios o subsidiarios o que las obligaciones se hubieren generado por préstamos directos, descuentos, fianzas o avales, aceptaciones bancarias, prórrogas o reducción de plazos, modificación de las obligaciones, consolidaciones, subrogaciones, novación de las obligaciones, reprogramaciones, sustituciones, planes de pago, ajustes a estos planes de pago, sea que se traten de obligaciones de créditos endosados o cedidos o de cualquier otra índole a favor BIESS incluyendo intereses, comisiones, gastos judiciales y extrajudiciales, LA PARTE DEUDORA constituye a favor del Banco del Instituto Ecuatoriano de Seguridad Social, **HIPOTECA ABIERTA EN CALIDAD DE PRIMERA** sobre el inmueble de su propiedad descrito en el literal c) de la cláusula de antecedentes de este mismo instrumento y cuyos linderos, dimensiones y superficie son: **FRENTE (SUR-ESTE)** 13.75 metros – Calle Jilgueros. **ATRÁS (NOR-OESTE).** 13.75 metros y cerramiento perimetral. **COSTADO DERECHO (SUR-OESTE)** 24,37 metros lote número 09. **COSTADO IZQUIERDO (NOR-ESTE)** 24.60 metros y lote 07. **Área total 336.61** m2. Esta garantía hipotecaria solo será levantada cuando hayan sido canceladas todas y cada una de las obligaciones contraídas por LA PARTE DEUDORA para con el BIESS. Adicionalmente LA PARTE DEUDORA acepta expresa e irrevocablemente que esta caución hipotecaria no sea levantada por parte del BIESS, si la PARTE DEUDORA mantuviere algún tipo de obligación pendiente en el INSTITUTO ECUATORIANO DE SEGURIDAD SOCIAL. **TERCERA: ACEPTACIÓN.-** El BIESS declara que acepta el derecho real de hipoteca abierta constituida a su favor en la cláusula precedente. **CUARTA: PROHIBICIÓN VOLUNTARIA DE ENAJENAR.-** De manera libre, voluntaria y por mutuo acuerdo entre las partes, LA PARTE DEUDORA queda prohibida de enajenar y establecer nuevas hipotecas sobre el inmueble que queda gravado, hasta la cancelación absoluta de todas y cada una de las obligaciones contraídas en el BIESS y hasta que

EL BANCO proceda con la cancelación total o parcial de los gravámenes que se constituyen mediante el presente instrumento. Por consiguiente LA PARTE DEUDORA, no podrá enajenar el inmueble que hoy se hipoteca, ni establecer otras hipotecas o derechos reales a favor de terceros, sin el consentimiento expreso de EL BIESS, ni podrá dar otro uso al crédito concedido, sino aquel para el cual fue solicitado. De contravenir lo señalado, EL BIESS podrá dar por vencido el plazo y exigirá judicialmente el pago total de la obligación. Si tal cosa ocurriere, EL BANCO queda plenamente facultado, sin necesidad de cumplir con otro requisito, a declarar vencidas todas las obligaciones que por parte de LA PARTE DEUDORA estuvieren pendientes de pago en ese momento y a demandar y ejecutar esta garantía hipotecaria para pago de tales obligaciones. Si el crédito amparado por esta hipoteca corresponde a un Crédito para Vivienda, en los términos establecidos en la normativa legal vigente, LA PARTE DEUDORA no podrá entregar en Arrendamiento el bien que se hipoteca, eximiendo al Banco de cualquier responsabilidad al respecto. En todo caso, si dicho bien llegase a ser entregado en arrendamiento, en ningún caso, dicho contrato podrá ser celebrado mediante escritura pública inscrita en el Registro de la Propiedad. **QUINTA: EXTENSIÓN DE LA HIPOTECA.-** La hipoteca que se constituye por este acto alcanza las construcciones que eventualmente pueden estar hechas y todos los aumentos, mejoras y construcciones hechos o que se hicieren en el futuro y, en general, a todo lo que se considere inmueble por destinación, naturaleza, accesión o incorporación según las reglas del Código Civil vigente e incluye todo derecho que de forma conjunta y/o individual tengan o llegaren a tener LA PARTE DEUDORA sobre el mismo. Los linderos del inmueble que se hipoteca y que se detallaron anteriormente, son los más generales y es entendido que si alguna parte del mismo no estuviere comprendido en ellos, quedará también hipotecado, porque es voluntad de las partes que el gravamen y prohibición de enajenar comprenda toda la propiedad. Todos los documentos que haya suscrito o suscribiere LA PARTE DEUDORA y todas sus obligaciones para con EL BANCO, por cualquier concepto, directas e indirectas, pasadas, presentes, y futuras, de plazo pendiente o vencido, incluyendo gastos judiciales, extrajudiciales y honorarios de abogado, quedan íntegramente garantizadas con la hipoteca que se

Abg. Elsye Cedeño Menendez
Notaría Pública Cuarta

constituye en este acto. **SEXTA: INSPECCION.-** LA PARTE DEUDORA se obliga a permitir la inspección del(de los) inmueble(s) hipotecado(s) o comprobar de manera satisfactoria para EL BANCO, tanto la integridad de dicho bien, el avalúo actualizado del mismo, así como el hecho de encontrarse en posesión y tenencia del mismo y que no se ha creado sobre él ningún gravamen adicional, para todo lo cual EL BANCO podrá exigir y obtener los certificados correspondientes, así como podrá contratar por cuenta de LA PARTE DEUDORA los peritajes e inspecciones que correspondan, conforme a sus políticas y a lo establecido en la normativa vigente, corriendo los gastos a cargo de la PARTE DEUDORA. Si LA PARTE DEUDORA no diere las facilidades del caso para inspeccionar el inmueble hipotecado a los Inspectores designados por EL Banco, éste podrá dar por vencido el plazo de la(s) obligación(es) garantizadas y exigir el pago de la(s) misma(s) y el remate del bien hipotecado. **SEPTIMA: CESIÓN DE DERECHOS.-** LA PARTE DEUDORA, expresamente declara y acepta que el BIESS podrá ceder en cualquier momento, la presente garantía hipotecaria y los créditos amparados por la misma a favor de cualquier institución financiera o a favor de cualquier persona natural o jurídica o fideicomiso mercantil, así como las cesiones posteriores que éstos realicen, para lo cual LA PARTE DEUDORA renuncia expresamente a ser notificada judicialmente de dicha cesión de conformidad con lo dispuesto en el artículo 11 de Código Civil vigente y, acepta manifiesta y explícitamente darse por legalmente comunicadas de cualquier cesión de derechos que se efectúe, para todos los efectos legales, por el simple aviso que realice el cesionario o tenedor de la hipoteca, eximiéndosele en forma expresa de la obligación de exhibir el título o cualquier otra formalidad legal, comprometiéndose a realizar los pagos sin derecho a oposición alguna a su nuevo acreedor, al ser requerido por éste. Sin perjuicio de lo anterior, LA PARTE DEUDORA declara conocer expresamente que El Banco podrá ceder y transferir la presente garantía hipotecaria y los créditos amparados por la misma para propósitos de titularización, según lo dispuesto por el Código Civil, especialmente en la norma que estipula que cuando se deba ceder y traspasar derechos o créditos para efectos de desarrollar procesos de titularización realizados al amparo de la Ley de Mercado de Valores, cualquiera sea la naturaleza de aquellos, no se

requerirá notificación alguna al deudor u obligado de tales derechos o créditos. Por el traspaso de derechos o créditos en proceso de titularización, se transfiere de pleno derecho y sin requisito o formalidad adicional, tanto el derecho o crédito como las garantías constituidas sobre tales créditos **OCTAVA: VENCIMIENTO ANTICIPADO.-** EL BANCO, aun cuando no estuvieren vencidos los plazos de los créditos y demás obligaciones que hubieren contraído LA PARTE DEUDORA, podrá dar por vencido el plazo y demandar la ejecución de esta hipoteca, a más del pago de todo lo que se le estuviere adeudando incluido capital, intereses, costos y honorarios de abogado, ejerciendo la acción real hipotecaria, en uno cualquiera de los siguientes casos: **a)** Si LA PARTE DEUDORA cayeren en mora en el pago de cualquier dividendo, obligación, o cuota, a favor de EL BANCO; **b)** En caso de que el inmueble hipotecado fuere enajenado o gravado, entregado en anticresis, donado, secuestrado, embargado o prohibido de enajenar por voluntad de la PARTE DEUDORA o por sentencia u orden judicial, en todo o en parte. **c)** Si LA PARTE DEUDORA deja de cumplir cualquier obligación laboral o patronal que tengan para con sus trabajadores, incluido los aportes patronales al Instituto Ecuatoriano de Seguridad Social. **d)** Si se iniciare en contra de LA PARTE DEUDORA juicios de coactiva, de insolvencia o concurso de acreedores; **e)** Si LA PARTE DEUDORA dejare de cumplir o incurriere en mora en el pago de los impuestos municipales o fiscales sobre el inmueble en garantía o cualquier bien en él que sea el propietario. **f)** Si LA PARTE DEUDORA dejare de mantener el inmueble que se hipoteca por este contrato, en buenas condiciones, incluyendo sus mejoras y ampliaciones, a juicio de EL BANCO; **g)** Si se promoviere contra LA PARTE DEUDORA acción resolutoria, reivindicatoria, rescisoria o de dominio con relación al inmueble hipotecado, o si éste fuese objeto de expropiación u otro medio similar que traiga como consecuencia la transferencia de dominio; **h)** Si LA PARTE DEUDORA no cumpliere con un auto de pago en ejecución promovido por terceros contra ella; **i)** Si se produjere la insolvencia o concurso de acreedores de la PARTE DEUDORA, o ésta fuere enjuiciada por estafa o cualquier otro delito penal que pudiere afectar su patrimonio; **j)** Si a LA PARTE DEUDORA se le instaurare demandas laborales, reclamaciones patronales, colectivas, o demandas en entidades públicas de acción

coactiva; **k)** En caso de que a LA PARTE DEUDORA se le sigan acciones penales relacionadas con la producción, comercialización o tráfico de estupefacientes o sustancias ilegales o ilícitas; **l)** Si a LA PARTE DEUDORA se le comprobaré que el importe del crédito fue destinado a otro fin distinto del establecido en la solicitud del crédito; **m)** Si EL BIESS comprobare que existe falsedad en los datos suministrados por LA PARTE DEUDORA y que sirvieron para la concesión del préstamo. **n)** Si no se contratase el seguro sobre el bien hipotecado o no se pagaren las primas correspondientes; **o)** Si la PARTE DEUDORA mantuviere obligaciones impagas con personas naturales o jurídicas, de mejor privilegio en la prelación de créditos, que a juicio del BANCO ponga en peligro su(s) crédito(s) y, **p)** En caso de que La PARTE DEUDORA destine el inmueble que garantiza la operación, a un fin distinto al establecido en el contrato de préstamo o al autorizado por El BANCO. **q)** En caso de que La Parte Deudora se negare a aceptar la cesión de los derechos contenidos en el presente instrumento. **r)** Los demás casos contemplados en la Ley o en las demás Cláusulas del presente Instrumento. Por mutuo acuerdo tanto EL BIESS como LA PARTE DEUDORA, acuerdan en que no será necesaria prueba alguna para justificar y declarar la obligación de plazo vencido por parte de EL BIESS y exigir de esta manera el pago inmediato de la obligación, bastando para tal efecto la sola afirmación que el BIESS, hiciere en la demanda y los archivos contables con los que contare para el efecto. **NOVENA: PRUEBA.-** LA PARTE DEUDORA renuncia expresamente al beneficio del plazo que les haya otorgado EL BANCO y éste podrá proceder como si todos los créditos se encontraren de plazo vencido. La sola afirmación de EL BANCO en la demanda, en el sentido de que LA PARTE DEUDORA ha incurrido en uno de los casos señalados en la cláusula precedente, será suficiente prueba para los efectos determinados en ella. **DÉCIMA.- VIGENCIA DE LA GARANTÍA.-** La hipoteca abierta constituida por este instrumento subsistirá aún cuando hubiese vencido el plazo del o de los préstamos que lo garanticen y hasta tanto no se extingan todas y cada una de las obligaciones que LA PARTE DEUDORA, mantuviere a favor del BIESS, incluyendo dentro de ella el pago de intereses, comisiones, gastos judiciales y extrajudiciales. El BIESS, podrá cuantas veces crea conveniente y por medio de un funcionario autorizado, realizar la

inspección de los bienes constituidos en garantía, así como también podrá exigir se mejoren o aumenten los valores del mismo en caso de disminución de sus valores por cualquier causa. **DÉCIMO PRIMERA: SEGURO.-** La Parte Deudora faculta expresamente a EL BANCO, para que en su nombre y a su cargo contrate con la compañía de seguros que El Banco elija, un seguro contra incendio, terremoto y líneas aliadas sobre el o los inmuebles que se hipotequen como garantía por las obligaciones asumidas por La Parte Deudora. Estos seguros, endosados a favor del Acreedor, serán contratados por el valor real comercial del inmueble, por el tiempo que el Banco determine. LA PARTE DEUDORA autoriza para que la póliza de seguro se emita a la orden de EL BANCO y además para que, en caso de siniestro se abone a la o a las obligaciones que estuvieren pendientes de pago el valor que perciba por tal seguro; sin embargo, si EL BANCO contratase el seguro o si hubiese dificultad para el cobro de la póliza, todos los riesgos serán de cuenta de LA PARTE DEUDORA y ninguna responsabilidad tendrá EL BANCO. **DÉCIMO SEGUNDA: DECLARACIONES Y AUTORIZACIONES.-** LA PARTE DEUDORA declara bajo su responsabilidad que el inmueble que se hipoteca se encuentra libre de todo gravamen, prohibición de enajenar, limitación de dominio, juicio o acción rescisorias, resolutorias, reivindicatorias, posesorias o de partición de herencia, de modo que a partir de la inscripción de este instrumento tal inmueble únicamente estará afectado por la hipoteca que se constituye por la presente escritura, como consta del certificado conferido por el señor Registrador de la Propiedad del Cantón. LA PARTE DEUDORA autoriza expresamente a EL BANCO para que obtenga de cualquier fuente de información, incluidos la Central de Riesgos, Sistema de Registro Crediticio y Burós de información crediticia, sus referencias e información personal(es) sobre su comportamiento crediticio, manejo de su(s) cuenta(s), corriente(s), de ahorro, tarjeta(s) de crédito, etc., y en general sobre el cumplimiento de sus obligaciones y demás activos, pasivos y datos personales. De igual manera LA PARTE DEUDORA declara que el(los) préstamo(s) recibido(s) y los que va a recibir en el futuro, lo(s) utilizará en negocios lícitos y permitidos por las Leyes del Ecuador, eximiendo de cualquier responsabilidad a EL BANCO por el uso que de a dichos fondos. De igual forma, EL BANCO queda expresamente autorizado para que pueda utilizar, transferir

Abg. Eduardo Mendez
Notaría Pública Cuarta

o entregar dicha información a autoridades competentes, organismos de control. Sistema de Registro Crediticio, Burós de información crediticia y otras instituciones o personas jurídicas legal o reglamentariamente facultadas, así como para que pueda hacer público el comportamiento crediticio de LA PARTE DEUDORA. LA PARTE DEUDORA declara expresamente que exime al BIESS de cualquier responsabilidad posterior que tenga relación con las condiciones físicas del inmueble que se hipoteca. **DÉCIMO TERCERA: GASTOS.-** Todos los impuestos, honorarios y más gastos que demande el otorgamiento e inscripción de esta escritura, y los que posteriormente cause la cancelación de la hipoteca que queda constituida, son de cuenta exclusiva de LA PARTE DEUDORA, así como también todos los gastos, comisiones e impuestos que se ocasionaren por los diversos contratos y créditos que se les otorguen, amparados con esta hipoteca. Si el BANCO creyere conveniente o si se viere en el caso de efectuar o anticipar cualquier egreso por estos conceptos, la PARTE DEUDORA autoriza el cobro de los valores respectivos. **DÉCIMO CUARTA: INSCRIPCIÓN.-** LA PARTE DEUDORA autoriza expresa e irrevocablemente a EL BANCO para que éste directamente o a través de la persona o institución que designe, inscriba el presente instrumento en el Registro de la Propiedad respectivo, comprometiéndose a asumir todos los gastos que dicha inscripción implique, como lo señala la cláusula Décimo Tercera del presente instrumento. **DÉCIMO QUINTA: FINANCIAMIENTO DE LOS GASTOS.-** Los gastos que demande la celebración y perfeccionamiento de este instrumento, incluido el pago de tributos, derechos notariales, e inscripción en el Registro de la Propiedad son de cuenta de LA PARTE DEUDORA. Estos gastos, a petición de LA PARTE DEUDORA son financiados por el BIESS y se suman al valor del crédito otorgado. Estos rubros podrán incluir a criterio de EL BANCO, la contratación de los seguros de: vida y de desgravamen, seguros de incendios y líneas aliadas; y, de riesgo de construcción. **DÉCIMO SEXTA: DOMICILIO Y JURISDICCION.-** Para los efectos contenidos en el presente documento, las partes renuncian domicilio y se someten a los jueces competentes de esta ciudad o de la que elija EL BANCO. La ejecución, embargo y remate de la presente garantía hipotecaria, así como el cobro de las obligaciones crediticias respaldadas en la presente garantía podrán ser ejercidas y cobradas a

elección de El BANCO, ejerciendo la jurisdicción coactiva en los términos constantes en la Ley o a través de los jueces competentes de esta ciudad. Conforme a lo establecido en la legislación vigente, el Banco del Instituto Ecuatoriano de Seguridad Social ejercerá la jurisdicción coactiva para el cobro de los créditos y obligaciones a su favor, por parte de personas naturales o jurídicas. Esta coactiva será ejercida con sujeción a las normas especiales contenidas en la Ley del Banco del Instituto Ecuatoriano de Seguridad Social y demás normas internas pertinentes y a las disposiciones pertinentes del Código de Procedimiento Civil. **DÉCIMO SEPTIMA: INCORPORACIÓN.-** Las partes contratantes declaran incorporados al presente instrumento todas las disposiciones establecidas en la Ley del Banco del IESS, Estatutos, Manuales y Reglamentos vigentes del BIESS. Las partes aceptan y se ratifican en el contenido de todas y cada una de las cláusulas constantes en esta escritura, por así convenir a sus intereses. Usted Señor Notario, se servirá agregar las demás cláusulas necesarias para la validez de este instrumento. Hasta aquí la minuta que junto con los documentos anexos y habilitantes que se incorpora queda elevada a escritura pública con todo el valor legal, y que, los comparecientes aceptan en todas y cada una de sus partes, minuta que está firmada por la Abogada ALEXANDRA ZAMBRANO LOOR. Registro Profesional número: 13-1995-11 del Foro de Abogados, para la celebración de la presente escritura se observaron los preceptos y requisitos previstos en la ley notarial; y, leída que les fue a los comparecientes por mi el notario, se ratifican y firman, conmigo en unidad de acto **quedando incorporada en el protocolo de esta notaria, de todo cuanto doy fe.-**

Abg. Elcye Cedeño Menéndez
Notaria Pública Cuarta

Ing. JIMMY EDUARDO MIRANDA GALARZA
Jefe de la Oficina Especial del BIESS Encargado – Portoviejo

JAZMIN TATIANA PACHECO MENDOZA
C.C. No: 131039147-7
PROMOTORES DE CONFIANZA S.A. "PROMDECONSA"
Gerente General

ANGEL FABIAN MOREIRA ROMERO
C.C. No. 1309669503

MARIA ALEJANDRA VELEZ MARCILLO
C.C. No: 1309239539

LA NOTARIA.-

REPUBLICA DEL ECUADOR

CIUDADANIA 1310391477-7

PACHECO MENDOZA JAZMIN TATIANA

MANABI/MANTA/MANTA

15 FEBRERO 1982

001 0278 00555 F

MANABI/ MANTA

MANTA 1982

ECUATORIANA***** E3333A2222

SOLTERO

SUPERIOR ECONOMISTA

CELSO HOMERO PACHECO MENDOZA

ARGENTINA M MENDOZA PONCE

MANTA 11/05/2011

1105[illegible]073

REN 3987427

REPUBLICA DEL ECUADOR

CONSEJO NACIONAL ELECTORAL

066

066 - 0167 1310391477

NUMERO DE CERTIFICADO CEDULA

PACHECO MENDOZA JAZMIN TATIANA

MANABI

PROVINCIA CIRCUNSCRIPCION 2

MANTA TARQUI

CANTON PARROQUIA 1 ZONA

EL PRESIDENTE DE LA JUNTA

Abg. Elsye Cedeño Menéndez
Notaría Pública Cuarta
Manta - Ecuador

PROMOTORES DE CONFIANZA

Portoviejo, 26 de Octubre del 2012

Señora Economista
Jazmín Tatiana Pacheco Mendoza
Ciudad

De mi consideración:

Cúmpleme poner en su conocimiento que la Junta General de Accionistas, resolvió designar a usted como GERENTE GENERAL de la compañía "PROMOTORES DE CONFIANZA S.A. PROMDECONSA", por un periodo de dos años que se contarán a partir de la fecha de inscripción de este nombramiento en el Registro Mercantil de Portoviejo.

Según los estatutos de la compañía usted ejercerá la representación legal, judicial y extrajudicial de la compañía.

La compañía "PROMOTORES DE CONFIANZA S.A. PROMDECONSA", se constituyó mediante contrato elevado a escritura pública otorgada ante la Notaria Pública Novena del cantón Portoviejo, el 17 de Julio del 2008, e inscrita en el Registro Mercantil del Cantón Portoviejo.

Atentamente,

Jackeline G. de Carranza
Debbie Jackeline Gonzenbach Estupiñán
PRESIDENTE

RAZON: Acepto el cargo conferido.-

Ec. Jazmín Tatiana Pacheco Mendoza
C.C. 131039147-7
NACIONALIDAD ECUATORIANA
DOMICILIO: Portoviejo

Registro Mercantil Portoviejo
Inscrito el No. 834 Repertorio No. 60
Portoviejo, 30 Octubre 2012
Abg. Víctor Hugo Menéndez M.
Registrador Mercantil del Cantón Portoviejo
Abg. Víctor Hugo Menéndez M.

COPIA CERTIFICADA DEL ACTA NÚMERO 285 DE LA JUNTA GENERAL UNIVERSAL Y EXTRAORDINARIA DE ACCIONISTAS DE LA COMPAÑÍA PROMOTORES DE CONFIANZA S.A. PROMDECONSA CELEBRADA EN LA CIUDAD DE PORTOVIEJO EL VEINTIUNO DE FEBRERO DEL DOS MIL CATORCE.-

En la ciudad de Portoviejo, a los veintiún días de Febrero del dos mil catorce, en el local social de la compañía PROMOTORES DE CONFIANZA S.A., PROMDECONSA, ubicada en la calle Constantino Mendoza y Olmedo, edificio Inglaterra, siendo las 10H00, se reúne el cien por ciento del capital suscrito y pagado de la compañía, representado por sus accionistas: Ing. Guido Humberto Carranza Acosta, representante legal de Corporación Inmobiliaria La Costa Corpcosta S.A. y el Ing. Beyrun Bismarck Cedeño Mendoza.- Actúa como Presidenta de la Junta, la Sra. Debbie Jackeline Gonzenbach Estupiñan, y como Secretaria, la Gerente General de la Compañía, la Econ. Jazmin Tatiana Pacheco Mendoza.- La Presidenta solicita a la Secretaria que forme la lista de asistentes y constate el quórum que se encuentra presente de conformidad al articulo 21 de los estatutos.- La Secretaria manifiesta que se encuentra presente y representado el 100% del capital suscrito y pagado de la compañía, y en consecuencia de acuerdo al art. 238 de la Ley de Compañías, en concordancia con el art. 19 de los estatutos de la compañía, los accionistas pueden constituirse en Junta General Universal de Accionistas, lo cual es aceptado por unanimidad por los accionistas concurrentes.-

La Presidenta declara instalada la Junta a las 10H05 y solicita que por Secretaria se dé lectura al Orden del día que incluye el siguiente punto a tratar.-

5.- CONCEDER AUTORIZACION A LA GERENTE GENERAL DE LA COMPAÑÍA, PARA QUE PROCEDA A SUSCRIBIR LA ESCRITURA PUBLICA DE TRANSFERENCIA DE DOMINIO A FAVOR DEL SEÑOR INGENIERO ANGEL FABIAN MOREIRA ROMERO, DEL LOTE DE TERRENO SIGNADO CON EL NÚMERO "CERO OCHO" DE LA MANZANA " T ", DE LA URBANIZACION "ALTOS DE MANTA BEACH", MEDIANTE CREDITO HIPOTECARIO QUE LE OTORGA EL BIESS.-

Una vez leída la convocatoria, la Presidenta deja expresa constancia de que la misma ha sido practicada observando las normas legales y estatutarias respectivas, por lo que sugiere se pase a conocer y resolver el orden del día.-La Gerente General solicita la palabra y manifiesta que en virtud de encontrarse legalizados todos los documentos que tienen relación con la Urbanización Altos de Manta Beach, de propiedad de la empresa, y habiéndose dispuesto la venta de los lotes, solicita la autorización para proceder a suscribir la escritura pública de transferencia de dominio a favor del señor Ángel Fabián Moreira Romero, quien compra el lote de terreno, signado con el Número Cero Ocho de la Manzana T, el mismo que lo cancelará en su totalidad a la empresa Promdeconsa, mediante crédito hipotecario que le otorgará el Biess, en calidad de afiliado del Iess y, cuyos linderos y medidas son los siguientes:

POR EL FRENTE (Sur-Este), trece metros setenta y cinco centímetros y lindera con Calle Principal; POR ATRÁS (Nor-Oeste), trece metros setenta y cinco centímetros y lindera con Área de Amortiguamiento Perimetral; POR EL COSTADO DERECHO (Sur-Oeste), veinticuatro metros treinta y cinco centímetros y lindera con el Lote Número Cero Nueve; POR EL COSTADO IZQUIERDO (Nor-Este), veinticuatro metros sesenta centímetros y lindera con el Lote Número Cero Siete; Con un área total de: TRESCIENTOS TREINTA Y SEIS METROS CUADRADOS CON SESENTA Y UN DECIMETROS CUADRADOS (336,61 m2).-

Abg. Fiscal Cedeño Menéndez
Notaría Pública Cuarta
Manta - Ecuador

Hace uso de la palabra la señora Presidenta quien manifiesta que de conformidad al numeral cinco del artículo 27 de los estatutos de la compañía se requiere la autorización para proceder a la enajenación de una propiedad de la Compañía, con el consentimiento del 60% del capital social, de tal manera que mociona que se otorgue la autorización solicitada por la Gerente General para suscribir la escritura de transferencia de dominio a favor del señor Ángel Fabián Moreira Romero, y que corresponde al lote de terreno signado con el Número Cero Ocho de la Manzana T, cuyos linderos y medidas ya han sido detallados.-

Luego de breves deliberaciones, la Junta General Universal de Accionistas de la Compañia, aprueba por unanimidad la moción presentada, de tal manera que resuelve conceder la autorización a la Gerente General de la compañía, Econ. Jazmín Tatiana Pacheco Mendoza, a fin de suscriba a nombre de la compañía la escritura pública de transferencia de dominio a favor del señor Ángel Fabián Moreira Romero, y que corresponde al lote de terreno signado con el Número Cero Ocho de la Manzana T, de la Urbanización ALTOS DE MANTA BEACH.-

Por concluido el tratamiento de este punto del orden del día, por lo que se reunió esta Junta General Universal y Extraordinaria de Accionistas, la Presidenta de la misma declara terminada la sesión siendo las 10H30.- Concede un receso de veinte minutos a efecto de que proceda a elaborar el acta respectiva, la misma que posteriormente es leída y aprobada por unanimidad por todos los accionistas presentes, sin ninguna modificación, por lo que suscriben al pie del acta, dando por concluida de esta manera la Junta General Universal y Extraordinaria.- F) Sra. Debbie Jackeline Gonzenbach E., Presidenta; F) Econ. Jazmín Pacheco Mendoza, Gerente General Secretaria; F) Ing. Guido Humberto Carranza A., Accionista, Rep. Legal de la Compañía Corporación Inmobiliaria de la Costa, CORPCOSTA S.A. F) Ing. Beyrun Bismarck Cedeño Mendoza, Accionista.-

CERTIFICO: Que el texto del acta que antecede corresponde a sesión de Junta General Universal y Extraordinaria de Accionistas de la compañía PROMOTORES DE CONFIANZA S.A., PROMDECONSA, celebrada en Portoviejo, el veintiuno de Febrero del dos mil catorce, y que consta en el Libro de Actas de la compañía, a la que me remito en caso necesario.- Portoviejo, Febrero 21 del 2014.-

Econ. Jazmín Tatiana Pacheco Mendoza.
GERENTE GENERAL PROMOTORES DE CONFIANZA S.A.
PROMDECONSA

REPÚBLICA DEL ECUADOR

CIUDADANIA

1309669503-3

MOREIRA ROMERO
ANGEL FABIAN

MANABI
MANTA
MANTA

REGISTRO CIVIL, IDENTIDAD Y CUALIDADES CIVILES
DIRECCIÓN NACIONAL DE IDENTIDAD Y CIUDADANÍA

MAYOR ALEJANDRO

MINERVA MARGOTH ANGEL MAROTO

ROMERO SANDOVAL ROSA GRACIELA

MANTA
2011-11-17

REPÚBLICA DEL ECUADOR
CONSEJO NACIONAL ELECTORAL

002

ELECCIONES SECCIONALES 15-03-2014

002 - 0264
NUMERO DE CERTIFICADO

1309669503
CÉDULA

MOREIRA ROMERO ANGEL FABIAN

MANABI
PROVINCIA

MANTA
CANTÓN

CIRCUNSCRIPCIÓN 2
ELOY ALFARO
PARROQUIA

2
ZONA

PRESIDENTA/E DE LA JUNTA

Abg. Elsye Cedeño Menéndez
Notaría Pública Cuarta
Manta - Ecuador

REPÚBLICA DEL ECUADOR
DIRECCIÓN GENERAL DE REGISTRO CIVIL, IDENTIFICACIÓN Y CEDULACIÓN

CÉDULA DE CIUDADANÍA Nº 130923953-9
APELLIDOS Y NOMBRES
VÉLEZ MARCILLO
MARIA ALEJANDRA
LUGAR DE NACIMIENTO
MANABI
SUCRE
BAHIA DE CARAQUEZ
FECHA DE NACIMIENTO 1990-03-05
NACIONALIDAD ECUATORIANA
SEXO F
ESTADO CIVIL Casada
ANGEL FABIAN
MOREIRA ROMERO

INSTRUCCIÓN SUPERIOR
PROFESIÓN / OCUPACIÓN ESTUDIANTE
V4444V4444
APELLIDOS Y NOMBRES DEL PADRE
VELEZ JOSE
APELLIDOS Y NOMBRES DE LA MADRE
MARCILLO ILCES
LUGAR Y FECHA DE EXPEDICIÓN
MANTA
2011-11-12
FECHA DE EXPIRACIÓN
2021-11-12

DIRECTOR GENERAL
FIRMA DEL TITULAR

REPÚBLICA DEL ECUADOR
CONSEJO NACIONAL ELECTORAL

005
CERTIFICADO DE VOTACIÓN
ELECCIONES SECCIONALES 23-FEB-2014

005 - 0088
NÚMERO DE CERTIFICADO
1309239539
CÉDULA
VELEZ MARCILLO MARIA ALEJANDRA

MANABI
PROVINCIA
MANTA
CANTÓN
CIRCUNSCRIPCIÓN ELOY ALFARO
PARROQUIA
2
ZONA

(.) PRESIDENTA/E DE LA JUNTA

ESTE DOCUMENTO NO PUEDE SER ALTERADO
LOS TÉRMINOS NO PODRÁN SER ENMENDADOS

REGISTRO UNICO DE CONTRIBUYENTES
SOCIEDADES

NUMERO RUC: 1391753152001

RAZON SOCIAL: PROMOTORES DE CONFIANZA S.A. PROMDECONSA

NOMBRE COMERCIAL:

CLASE CONTRIBUYENTE: OTROS

REP. LEGAL / AGENTE DE RETENCION: PACHECO MENDOZA JAZMIN TATIANA

CONTADOR: GARCIA GANCHOZO LEXY MARIA

FEC. INICIO ACTIVIDADES:	02/09/2008	**FEC. CONSTITUCION:**	02/09/2008
FEC. INSCRIPCION:	11/09/2008	**FECHA DE ACTUALIZACIÓN:**	07/11/2008

ACTIVIDAD ECONOMICA PRINCIPAL:

ACTIVIDADES DE INGENIERIA CIVIL

DIRECCIÓN PRINCIPAL:

Provincia: MANABI Cantón: PORTOVIEJO Parroquia: 12 DE MARZO Calle: CONSTANTINO MENDOZA Número: S/N Intersección: OLMEDO Edificio: INGLATERRA Referencia ubicación: DIAGONAL AL CLUB WALTER RAMIREZ Telefono Trabajo: 052637257

OBLIGACIONES TRIBUTARIAS:

* ANEXO DE COMPRAS Y RETENCIONES EN LA FUENTE POR OTROS CONCEPTOS
* ANEXO RELACION DEPENDENCIA
* DECLARACIÓN DE IMPUESTO A LA RENTA_SOCIEDADES
* DECLARACIÓN DE RETENCIONES EN LA FUENTE
* DECLARACIÓN MENSUAL DE IVA

# DE ESTABLECIMIENTOS REGISTRADOS:	del 001 al 001	**ABIERTOS:**	1
JURISDICCION:	\ REGIONAL MANABI\ MANABI	**CERRADOS:**	0

SERVICIOS TRIBUTARIOS SRI MANABI

Abg. Elbye Cedeño Menéndez
Notaría Pública Cuarta
Manta - Ecuador

FIRMA DEL CONTRIBUYENTE

SERVICIO DE RENTAS INTERNAS

Usuario: CMMENDOZA Lugar de emisión: PORTOVIEJO/AV. Fecha y hora: 07/11/2008

SRI.gov.ec

REGISTRO UNICO DE CONTRIBUYENTES
SOCIEDADES

SRi
...le hace bien al país

NUMERO RUC: 1391753152001

RAZON SOCIAL: PROMOTORES DE CONFIANZA S.A. PROMDECONSA

ESTABLECIMIENTOS REGISTRADOS:

No. ESTABLECIMIENTO: 001 **ESTADO** ABIERTO MATRIZ **FEC. INICIO ACT.** 02/08/2008

NOMBRE COMERCIAL:

FEC. CIERRE:

ACTIVIDADES ECONÓMICAS:

FEC. REINICIO:

ACTIVIDADES DE INGENIERIA CIVIL.
CONSTRUCCION DE VIVIENDAS.

DIRECCIÓN ESTABLECIMIENTO:

Provincia: MANABI Cantón: PORTOVIEJO Parroquia: 12 DE MARZO Calle: CONSTANTINO MENDOZA Número: S/N Intersección: OLMEDO Referencia: DIAGONAL AL CLUB WALTER RAMIREZ Edificio: INGLATERRA Telefono Trabajo: 052637257

SERVICIOS TRIBUTARIOS
SRi
MANABI
Servicio Rentas Internas

FIRMA DEL CONTRIBUYENTE

SERVICIO DE RENTAS INTERNAS

Usuario: OMMENDOZA Lugar de emisión: PORTOVIEJO/AV Fecha y hora: 07/11/2008

SRi.gov.ec

Manta, 7 de julio 2014

Señores
BANCO DEL INSTITUTO ECUATORIANO DE SEGURIDAD SOCIAL
Presente.-

De mi consideración:

Por medio del presente, dentro de mi tramite de Crédito Hipotecario NUT No. 43/285 pongo en su conocimiento que el precio de Compra-Venta del Inmueble detallado en mi solicitud de crédito, el cual me encuentro adquiriendo con financiamiento del BIESS, a la empresa PROMOTORES DE CONFIANZA S.A. es de US$ 40.000 (CUARENTA MIL 00/100 DÓLARES).

En tal virtud instruyo expresamente para que en la cláusula de Precio de la Compra-Venta se establezca este valor y eximo al BIESS de toda responsabilidad que pudiere derivarse de esta instrucción, asumiendo todas las responsabilidades legales que pudieren producirse de la misma, en vista de que corresponde al valor de mi negociación.

Atentamente,

Ing. Angel Moreira Romero
C.C. 130966950-

Abg. Elsye Cedeño Menéndez
Notaría Pública Cuarta
Manta - Ecuador

Empresa Pública Municipal
Registro de la Propiedad de
Manta-EP

41388

Avenida 4 y Calle 11

Conforme a la solicitud Número: 95958, certifico hasta el día de hoy la Ficha Registral Número: 41388

INFORMACIÓN REGISTRAL

Fecha de Apertura: *viernes, 26 de julio de 2013*
Parroquia: Manta

Tipo de Predio: Urbano
Cód.Catastral/Rol/Ident.Predial: XXXXXXXXXXXXXXXXXXXXXXXXXX

LINDEROS REGISTRALES:

Un lote de terreno signado con el numero 08 de la manzana T ubicado en la Urbanizacion ALTOS DE MANTA BEACH , de la Parroquia Manta del canton Manta ,que tiene los siguientes medidas y linderos . Frente (Sur-este) 13,75 m. y calle Jilgueros. Atras (Nor-Oeste) . 13,75 m. y cerramiento perimetral.Costado derecho (Sur-Oeste) 24,37m. y lote N. 09. Por el costado izquierdo (Nor-Este) 24,60m. y lote 07. ARea total 336,61 m2.SOLVENCIA . EL LOTE DESCRITO SE ENCUENTRA LIBRE DE GRAVAMEN.

RESUMEN DE MOVIMIENTOS REGISTRALES:

Libro	Acto	Número y Fecha de Inscripción		Folio Inicial
Compra Venta	Constitución de Compañía	2.391	29/08/2008	3.433
Compra Venta	Unificación y Formación de Solar	1.716	11/06/2009	28.021
Planos	Plano de Terrenos	31	06/11/2009	505
Planos	Rediseño de Manzana	XXXX.1	10/01/2013	2

MOVIMIENTOS REGISTRALES:

REGISTRO DE COMPRA VENTA

1 / 2 **Constitución de Compañía**

Inscrito el : viernes, 29 de agosto de 2008

Tomo: 60 **Folio Inicial:** 3.433 **- Folio Final:** 34.363
Número de Inscripción: 2.391 **Número de Repertorio:** 4.699
Oficina donde se guarda el original: Notaría Novena
Nombre del Cantón: Portoviejo
Fecha de Otorgamiento/Providencia: jueves, 17 de julio de 2008
Escritura/Juicio/Resolución:
Fecha de Resolución:
a.- Observaciones:

Constitucion de Compañía. La Corporacion Inmobiliaria de la Costa Corpcosta SA., representada por Ing.Guido Carranza Acosta Comparece el Sr. Ing.Bismark Beirun Cedeño Mendoza.Terrenos ubicados en la via Manta a San Mateo, sector Barbasquillos. Primer lote que mide CientoSetenta mil seiscientos sesenta y cinco metros con veintidos centimetros. Y el Segundo lote que mide Ocho mil metros cuadrados (8.000,M2).

b.- Apellidos, Nombres y Domicilio de las Partes:

Calidad	Cédula o R.U.C.	Nombre y/o Razón Social	Estado Civil	Domicilio
Aportante	80-0000000005624	Corporacion Inmobiliaria de la Costa Corpc		Manta
Razón Social	80-0000000011324	Promotores de Confianza S A Promdeconsa		Manta

c.- Esta inscripción se refiere a la(s) que consta(n) en:

Libro:	No.Inscripción:	Fec. Inscripción:	Folio Inicial:	Folio Final:
Compra Venta	1644	23-jun-2008	22836	2290

3 / 2 Unificación y Formación de Solar

Inscrito el : jueves, 11 de junio de 2009

Tomo: 47 Folio Inicial: 28.021 - Folio Final: 28.037

Número de Inscripción: 4.716 Número de Repertorio: 3.338

Oficina donde se guarda el original: Notaría Tercera

Nombre del Cantón: Manta

Fecha de Otorgamiento/Providencia: viernes, 15 de mayo de 2009

Escritura/Juicio/Resolución:

Fecha de Resolución:

a.- Observaciones:

Contrato de Subdivision y Unificacion de Lotes de terrenos.Subdivision. Se procede a subdividir el segundo lote de terreno descrito en los antecedentes, quedando dividido en dos cuerpos de terrenos.Realizada la subdivision se procede a unificar el primer cuerpo de terreno descrito en la clausula tercera del presente instrumento con el primer lote de terreno de la Clausula Segunda del presente instrumento.

b.- Apellidos, Nombres y Domicilio de las Partes:

Calidad	Cédula o R.U.C.	Nombre y/o Razón Social	Estado Civil	Domicilio
Propietario	80-0000000026738	Compañia Promotores de Confianza S A Pro		Manta

c.- Esta inscripción se refiere a la(s) que consta(n) en:

Libro:	No.Inscripción:	Fec. Inscripción:	Folio Inicial:	Folio final:
Compra Venta	2391	29-ago-2008	3433	34363

3 / 2 Plano de Terrenos

Inscrito el : viernes, 06 de noviembre de 2009

Tomo: 2 Folio Inicial: 505 - Folio Final: 521

Número de Inscripción: 31 Número de Repertorio: 6.312

Oficina donde se guarda el original: Notaría Tercera

Nombre del Cantón: Manta

Fecha de Otorgamiento/Providencia: viernes, 11 de septiembre de 2009

Escritura/Juicio/Resolución:

Fecha de Resolución:

a.- Observaciones:

Acta entrega Recepcion..Constitucion de Planos Urbanizacion Altos de Manta Beach, la Compañia Promotors de Confianza S.A. Promdeconsa comparece ante la Ilustre Municipalidad de Manta, a efectos de entregar areas comunales, areas verdes y en garantias.Area verde No. 01. 28.908,26 M2. Area Verde No. 2. 955,12 M2. Area Verde No. 3 085,61M2. Area verde No. 04 920,62 M2. Area Verde No. 5 744,64 M2. Area Verde No. 6 365,13 M2. Areas en Garantia Mz. T 5.637,0715.M2 Mz. U 2.299,4658M2. Mz. V 4.389,7696M2. Mz. W 3.040,2707 M2. Mz. X 2.675,4656,M2, Mz Y 2.976,3240 M2. Mz Z. 3 176,9475M2. Area total 22.195,3147 M2 Con fecha Junio 2 del 2010, se encuentra Oficio recibido en la que libera de GArantia, el macro lote "V" de la Urbanizacion Altos de Manta Beach; Of No. 029-PSM.LRG. Junio 10 del 2010 Ilustre Municipalidad de Manta. Con fecha Julio 27 del

Reg. Lic. Gracia Hernandez
Notaria Pública Cuarta

2010, se encuentra Oficio recibido en la que levantan las garantias de los lotes signado como Macro Lote "V" 2.229,4658 M2, Macro lote "W" 3.040,2707 M2, y Macro Lote"X" 2.675,4656M2, cuyas áreas suman ECUADOR 8.015,2021M2. De acuerdo a la Comunicacion presentada por los representantes dela Urbanización Altos de Manta Beach, requieren canjear estos macros lotes con tres (3) Macros lotes (con un total de 9.157,1500M2, signados como Macro Lote"N" 2.943,4700M2, Macro lote Ñ 3.348,5100M2, y Macro lote "O" 2.865,1700 M2. Justificando que el área cedida en reemplazo 9.157,1500M2, es equivalente la inicialmente dejada en garantia 8.015,2021M2, y tomando en cuenta que no se han realizado ventas de las mismas,se considera factible llegar a cabo el Canje de Macros lotes o manzanas. Of.031. PSM.LRG. Junio4.- 2.010.Con fecha Marzo 29 del 2012, se encuentra Oficio recibido, No. 155-ALC. M. JEB,, de 23 de Marzo del 2012, dictado por el Gobierno Autonómo Descentralizado Municipal del Cantón Manta, en la que liberan de las Garantias, 2 lotes que sumados dan un área de 6.213,69 M2,signados como Macro Lote Ñ; con un área de 3.349,51 M2, y el Macro Lote O con un área de 2.865,17M2, a cambio dejarian en garantía tres lotes cuya área total es 6.567,33 M2, signados como Macro Lote S, con un area de 2.453,94 M2, Macro Lote T con un área de 3.718,59 M2, y Lote No. 09 de la Mz. A con un área de 394,80 m2. Con fecha 29 de Septiembre del 2011, se encuentra oficio recibido No. 391-ALC.M.JEB, de 26 de Septiembre del2011, en la que se procede a liberar los macros lotes N y P de la Urbanización Altos de Manta Beach, teniendo un área de 6.580,5415M2, por lo q ue es factible liberar un 6.6294% de la cavidad de 22,36% correspondientes a los macros lotes N y P. Con fecha Julio 04 del 2012, se encuentra oficio recibido por El Gobierno Autónomo Descentralizado Municipal del Cantón Manta, en la que proceden a liberar los Macro lotes "S y T", de la Urbanización Altos de Manta Beach. Oficio No. 333-ALC-M-JEB, de fecha Manta, 2 de Julio del 2012.

b.- Apellidos, Nombres y Domicilio de las Partes:

Calidad	Cédula o R.U.C.	Nombre y/o Razón Social	Estado Civil	Domicilio
Propietario	80-0000000026738	Compañia Promotores de Confianza S A Pro		Manta
Urbanización	80-0000000032974	Urbanizacion Altos de Manta Beach		Manta

c.- Esta inscripción se refiere a la(s) que consta(n) en:

Libro:	No.Inscripción:	Fec. Inscripción:	Folio Inicial:	Folio final:
Compra Venta	1716	11-jun-2009	28021	28037

4 / 3 Rediseño de Manzana

Inscrito el : jueves, 10 de enero de 2013
Tomo: 1 Folio Inicial: 2 Folio Final: 39
Número de Inscripción: 1 Número de Repertorio: 347
Oficina donde se guarda el original: Notaría Tercera
Nombre del Cantón: Manta
Fecha de Otorgamiento/Providencia: jueves, 13 de diciembre de 2012
Escritura/Juicio/Resolución:
Fecha de Resolución:

a.- Observaciones:
REDISEÑO DE LOTES de la Urbanización "Altos de Manta Beach".

b.- Apellidos, Nombres y Domicilio de las Partes:

Calidad	Cédula o R.U.C.	Nombre y/o Razón Social	Estado Civil	Domicilio
Propietario	80-0000000026738	Compañia Promotores de Confianza S A Pro		Manta

c.- Esta inscripción se refiere a la(s) que consta(n) en:

Libro:	No.Inscripción:	Fec. Inscripción:	Folio Inicial:	Folio final:
Planos	31	06-nov-2009	505	521

TOTAL DE MOVIMIENTOS CERTIFICADOS:

Libro	*Número de Inscripciones*	*Libro*	*Número de Inscripciones*
Planos	2		
Compra Venta	2		

Los movimientos Registrales que constan en esta Ficha son los únicos que se refieren al predio que se certifica.

Cualquier enmendadura, alteración o modificación al texto de este certificado lo invalida.

Emitido a las: 9:51:57 del lunes, 07 de julio de 2014

A petición de:

Elaborado por : Maria Asunción Cedeño Chávez
130699882-2

Validez del Certificado 30 días, Excepto que se diera un traspaso de dominio o se emitiera un gravamen.

El interesado debe comunicar cualquier error en este Documento al Registrador de la Propiedad.

Jaime E. Delgado Intriago
Firma del Registrador

Abg. Elsye Cedeño Menéndez
Notaría Pública Cuarta
Manta

GOBIERNO AUTONOMO DESCENTRALIZADO MUNICIPAL
DEL CANTON MANTA

DIRECCION DE AVALUOS, CATASTRO Y REGISTROS

ESPECIE VALORADA
USD 1.25

Nº 0110694

No. Certificación: 110694

CERTIFICADO DE AVALÚO

Fecha: 26 de febrero de 2014 *No. Electrónico: 20049*

El suscrito Director de Avalúos, Catastros y Registros Certifica: Que revisando el Catastro de Predios en vigencia, en el archivo existente se constató que:

El Predio de la Clave: 1-33-22-09-000

Ubicado en: URB.ALTOS DE MANTA BEACH MZ- T LT-08

Area total del predio según escritura:

Área Total de Predio: 336,61 M2

Perteneciente a:

Documento Identidad	*Propietario*
8000026738	*CIA. PROMOTORES DE CONFIANZA S.A.PROMDECONSA*

CUYO AVALÚO VIGENTE EN DÓLARES ES DE:

TERRENO:	30294,90
CONSTRUCCIÓN:	0,00
	30294,90

Son: TREINTA MIL DOSCIENTOS NOVENTA Y CUATRO DOLARES CON NOVENTA CENTAVOS

"Este documento no constituye reconocimiento , fraccionamiento u otorgamiento de la titularidad del predio; solo expresa el valor de suelo actual de acuerdo a la Ordenanza de Aplicación del Bono del Valor del Suelo, sancionada el 27 de diciembre del año 2013, conforme a lo establecido en la Ley, que rige para el Bienio 2014 – 2015".

Arq. Daniel Ferrín Sornoza

Director de Avaluos, Catastros y Registros

NOTA: EL PRESENTE DOCUMENTO SE EMITE DE ACUERDO A LA AUTORIZACIÓN QUE OTORGA LA DIRECCIÓN DE PLANEAMIENTO URBANO, POR LO CUAL SALVAMOS CUALQUIER ERROR U OMISIÓN, EXIMIENDO DE RESPONSABILIDAD AL CERTIFICANTE, SI SE COMPROBARE QUE SE HAN PRESENTADO DATOS FALSOS O REPRESENTACIONES GRAFICAS ERRÓNEAS.

Impreso por: MARIS REYES 26/02/2014 12:28:16

GOBIERNO AUTÓNOMO DESCENTRALIZADO MUNICIPAL DEL CANTÓN MANTA

AUTORIZACION

Nº. 0094-0355

La Dirección de Planeamiento Urbano autoriza al Sr. **ANGEL FABIAN MOREIRA ROMERO**, para que celebre escritura de Compraventa, de terreno propiedad de la Cia. Promotores de Confianza S. A., ubicado en la Urbanización "Altos de Manta Beach", signado con el lote # 08, Manzana " T ", Código N. 132, Parroquia Manta, Cantón Manta, con las siguientes medidas y linderos.

Frente (Sur-Este): 13,75m y Calle Jilgueros

Atrás (Nor-Oeste): 13,75m. y Cerramiento perimetral

Costado Derecho (Sur-Oeste): 24,37m. y Lote # 09

Costado Izquierdo (Nor-Este): 24,60m. y Lotes # 07

Área total: 336,61m2.

Manta, Febrero 17 del 2014

Arq. Janeth Cedeño V.
DIRECTORA DE PLANEAMIENTO URBANO

El presente documento se emite de acuerdo a la documentación requerida para el trámite y a inspección en el lugar que indica de buena fe el solicitante; por lo cual salvamos error u omisión, excluyendo de responsabilidad al certificante, si se comprobare que se han presentado datos falsos o representaciones gráficas erróneas, en las solicitudes correspondientes.

JCM.

Dr. Jorge Cedeño Mendoza
Notaría Pública Cuarta
Manta - Ecuador

Dirección: Calle 9 y Av. 1
Teléfonos: 2611 471 / 2611 472 / 2611 555
Fax: 2611 714
Casilla: 13-05-4552
E-mail: cadeno@manta.gob.ec

GOBIERNO AUTONOMO DESCENTRALIZADO MUNICIPAL
DEL CANTON MANTA

DIRECCION DE PLANEAMIENTO URBANO

ESPECIE VALORADA
USD 1.25

Nº 0044700

CERTIFICACIÓN

No. 187-0393

La Dirección de Planeamiento Urbano certifica que la Propiedad del Sr. ***CIA.PROMOTORES DE CONFIANZA S.A. PROMDECONSA,*** *con clave Catastral # 1332209000, ubicado en la manzana T lote 08 en la Urbanización Altos de Manta Beach, parroquia Manta cantón Manta, dicha propiedad se encuentra dentro de su respectiva Línea de Fábrica y no está afectado por el Plan Regulador ni Proyecto alguno. Con las siguientes medidas y linderos*

Frente (Sur-Este). 13,75m. Calle Jilgueros.

Atrás. (Nor-Oeste). 13,75m. Cerramiento Perimetral.

Costado derecho. (Sur-Oeste). 24,37m. Lote 09.

Costado izquierdo (Nor-Este). 24,60m. Lote 07

Área. 336,61m2

Manta, febrero 19 del 2014

SR. RAINIERO LOOR
DIRECCION DE PLANEAMIENTO URBANO
AREA DE CONTROL URBANO

El presente documento se emite de acuerdo a la documentación requerida para el trámite y a inspección en el lugar que indica de buena fe el solicitante; por lo cual salvamos error u omisión, eximiendo de responsabilidad al certificante, si se comprobare que se han presentado datos falsos o representaciones gráficas erróneas, en las solicitudes correspondientes.

HM.

GOBIERNO AUTONOMO DESCENTRALIZADO MUNICIPAL
DEL CANTON MANTA

ESPECIE VALORADA
USD. 1.25

Nº 0063063

LA DIRECCION FINANCIERA DEL GOBIERNO AUTONOMO DESCENTRALIZADO MUNICIPAL DEL CANTON MANTA

A petición verbal de parte interesada. CERTIFICA: Que revisado el Catastro de Predios URBANO en vigencia, se encuentra registrada una propiedad que consiste en SOLAR perteneciente a CIA. ~~PROMOTORES DE CONFIANZA S.A. PRONDECONSA.~~ ubicada ~~URB. ALTOS DE MANTA BEACH MZ-T LT-08~~ cuyo AVALUO COMERCIAL PRESENTE asciende a la cantidad de $30294.90 TREINTA MIL DOSCIENTOS NOVENTA Y CUATRO 90/CENTAVOS

CERTIFICADO OTORGADO PARA TRÁMITE DE HIPOTECA.

RCAÑARTE

Abg. Elsye Cedeño Menéndez
Notaria Pública Cuarta
Manta - Ecuador

Manta, 26 de FEBRERO del 2014

GOBIERNO AUTONOMO DESCENTRALIZADO MUNICIPAL DEL CANTON MANTA

Director Financiero Municipal

Gobierno Autónomo Descentralizado
Municipal del Cantón Manta
Ruc: 1360000980001
Dirección: Av. 4ta. y Calle 9 • Tfs.: 2611-479 / 2611-477

TÍTULO DE CRÉDITO No. 000305774

10/3/2014 10:22

OBSERVACIÓN	CÓDIGO CATASTRAL	AREA	AVALUO	CONTROL	TITULO Nº
Una escritura pública de: COMPRA VENTA DE SOLAR Y CONSTRUCCION ubicada en MANTA de la parroquia MANTA	1-33-22-09-000	336,61	30294,90	148208	305774

VENDEDOR		
C.C / R.U.C.	NOMBRE O RAZÓN SOCIAL	DIRECCIÓN
0992026738	CIA. PROMOTORES DE CONFIANZA S.A.PROMDECONSA .	URB.ALTOS DE MANTA BEACH MZ-T LT-08

ADQUIRIENTE		
C.C / R.U.C.	NOMBRE O RAZÓN SOCIAL	DIRECCIÓN
1309069503	MOREIRA ROMERO ANGEL FABIAN	NA

UTILIDADES	
CONCEPTO	VALOR
GASTOS ADMINISTRATIVOS	1,00
Impuesto Principal Compra-Venta	283,47
TOTAL A PAGAR	284,47
VALOR PAGADO	284,47
SALDO	0,00

EMISION: 10/3/2014 10:22 ROSARIO RIERA

SALDO SUJETO A VARIACIÓN POR REGULACIONES DE LEY

Gobierno Autónomo Descentralizado
Municipal del Cantón Manta
RUC: 1360000680001
Dirección: Av. 4 y Calle 8 - Tel.: 2611429 / 2611-477

TÍTULO DE CRÉDITO No. 000305775

10/3/2014 10:23

OBSERVACIÓN	CÓDIGO CATASTRAL	AREA	AVALUO	CONTROL	TITULO Nº
Una escritura publica de COMPRAVENTA DE SOLAR, CUANTIA $40000.00 ub cada 2 x MANTA de la parroquia MANTA	1-33-22-09-000	336.51	30294.90	148287	325775

VENDEDOR		
C.C / R.U.C.	NOMBRE O RAZÓN SOCIAL	DIRECCIÓN
1792426701	CIA. PROMOTORES DE CONFIANZA S.A PROMDECONSA	LRD ALTOS DE MANTA BEACH M2. T: 1-08

ADQUIRIENTE		
C.C / R.U.C.	NOMBRE O RAZÓN SOCIAL	DIRECCIÓN
1200604503	MOREIRA ROMERO ANGEL FABIAN	NA

ALCABALAS Y ADICIONALES	
CONCEPTO	VALOR
Impuesto principal	400.00
Junta de Beneficencia de Guayaquil	120.00
TOTAL A PAGAR	520.00
VALOR PAGADO	520.00
SALDO	0.00

EMISION: 10/3/2014 10:23 ROSARIO RIERA

SALDO SUJETO A VARIACIÓN POR REGULACIONES DE LEY

Jorge Jorge Cedeño Menéndez
Notaría Pública Cuarta
Manta - Ecuador

CUERPO DE BOMBEROS DE MANTA

Emergencias Teléfono:

102

RUC: 1360020070001
Dirección: Avenida 11
entre Calles 11 y 12
Teléfono: 2621777 - 2611747
Manta - Manabí

COMPROBANTE DE PAGO

0015159

CERTIFICADO DE SOLVENCIA

DATOS DEL CONTRIBUYENTE

CI/RUC: 1391453152
NOMBRES :
RAZÓN SOCIAL: CIA PROMOTORES DE CONFIANZA S.A. PROMDECONSA
DIRECCIÓN : MZ-T LT. 08 URB. ALTOS DE MANTA BEACH

DATOS DEL PREDIO

AVALUO PROPIEDAD:
DIRECCIÓN PREDIO:

REGISTRO DE PAGO

Nº PAGO: 319968
CAJA: MARGARITA ANCHUNDIA L
FECHA DE PAGO: 04/07/2014 11:39:29

ÁREA DE RECAUDACIÓN

TESORERIA DEL CUERPO DE BOMBEROS MANTA

DESCRIPCIÓN	VALOR
VALOR	3.00
TOTAL A PAGAR	3.00

VALIDO HASTA: jueves, 02 de octubre de 2014
CERTIFICADO DE SOLVENCIA :

ORIGINAL CLIENTE

ESTE COMPROBANTE NO TENDRA VALIDEZ SIN EL REGISTRO DE PAGO

GOBIERNO AUTONOMO DESCENTRALIZADO MUNICIPAL
DEL CANTON MANTA

ESPECIE VALORADA
USD 1.25

Nº 0090266

LA TESORERIA DEL GOBIERNO AUTONOMO DESCENTRALIZADO MUNICIPAL DEL CANTON MANTA

A petición verbal de parte interesada, CERTIFICA: Que revisado el archivo de la Tesorería Municipal que corre a mi cargo, no se ha encontrado ningún Título de Crédito pendiente de pago por concepto de Impuestos, Tasas y Tributos Municipales a cargo de CIA. PROMOTORES DE CONFIANZA S.A.PROMDECONSA. Por consiguiente se establece que no es deudor de esta Municipalidad.

Manta, 13 de Febrero de 2014

VALIDO PARA LA CLAVE
1332209000 URB.ALTOS DE MANTA BEACH MZ- T LT-08
Manta, Trece de Febrero del dos mil catorce

GOBIERNO AUTONOMO DESCENTRALIZADO MUNICIPAL DEL CANTON MANTA
Ing. Fabio Macías García
TESORERO MUNICIPAL

GOBIERNO AUTONOMO DESCENTRALIZADO MUNICIPAL DEL CANTON MANTA
TESORERIA MUNICIPAL

Abg. Elsye Cedeño Menéndez
Notaria Pública Cuarta
Manta - Ecuador

PRO KEEP S.A.

ALTOS DE MANTA BEACH

Manta, 06 de Agosto del 2014

CERTIFICACIÓN

Por el presente, en calidad de Administradora General de Urbanización "Altos de Manta Beach" tengo a bien CERTIFICAR que el propietario del Lote 08 ubicado en la Manzana T, se encuentra al día en sus alicuotas.

Es todo lo que puedo CERTIFICAR en honor a la verdad.

Atentamente,

PRO KEEP S. A

Ec. Diana Basurto S.
C.I. No. 131166466-6
URBANIZACION ALTOS DE MANTA BEACH
ad.altosdemantabeach@hotmail.com
Teléfono de contacto: 0997261106

Válido Hasta el 06/09/2014

COPIA CERTIFICADA DEL ACTA NÚMERO 114-A DE LA JUNTA GENERAL UNIVERSAL DE ACCIONISTAS DE LA COMPAÑÍA PROMOTORES DE CONFIANZA S.A. PROMDECONSA CELEBRADA EN LA CIUDAD DE PORTOVIEJO EL 01 DE JUNIO DEL DOS MIL ONCE.-

En la ciudad de Portoviejo, el primer día del mes de Junio del dos mil once, en el local social de la compañía PROMOTORES DE CONFIANZA S.A., PROMDECONSA, ubicada en la calle Constantino Mendoza y Olmedo, edificio Inglaterra, siendo las 10H00, se reúne el cien por ciento del capital suscrito y pagado de la compañía, representado por sus accionistas: Ing. Guido Humberto Carranza Acosta, representante legal de Corporación Inmobiliaria La Costa Corpcosta S.A. y el Ing. Beyrun Bismarck Cedeño Mendoza.- Actúa como Presidenta de la Junta, la Arq. Debbie Jackeline Carranza Gonzenbach, y como Secretaria, la Gerente General de la Compañía, la Econ. Jazmín Tatiana Pacheco Mendoza.- La Presidenta solicita a la Secretaria que forme la lista de asistentes y constate el quórum que se encuentra presente de conformidad al artículo 21 de los estatutos.- La Secretaria manifiesta que se encuentra presente y representado el 100% del capital suscrito y pagado de la compañía, y en consecuencia de acuerdo al art. 238 de la Ley de Compañías, en concordancia con el art. 19 de los estatutos de la compañía, los accionistas pueden constituirse en Junta General Universal de Accionistas, lo cual es aceptado por unanimidad por los accionistas concurrentes.-

La Presidenta declara instalada la Junta a las 10H05 y solicita que por Secretaria se dé lectura al Orden del día que incluye el siguiente punto a tratar.-

1.- CONCEDER AUTORIZACION A LA GERENTE GENERAL DE LA COMPAÑÍA, ECONOMISTA JAZMÍN TATIANA PACHECO MENDOZA, Y EN CALIDAD DE LA COMPAÑÍA PROMOTORA, PARA QUE PROCEDA A DESIGNAR TEMPORALMENTE A LA ADMINISTRADORA GENERAL DE LA URBANIZACIÓN "ALTOS DE MANTA BEACH", HASTA QUE SE ELIJA EL CONSEJO DE COPROPIETARIOS DE LA CITADA URBANIZACIÓN, Y MOCIONA A LOS ACCIONISTAS DE LA COMPAÑÍA A LA SEÑORA ECONOMISTA DIANA ELIZABETH BASURTO SABANDO, PARA ASUMIR EL CARGO QUE SE REQUIERE.-

Una vez leída la convocatoria, la Presidenta deja expresa constancia de que la misma ha sido practicada observando las normas legales y estatutarias respectivas, por lo que sugiere se pase a conocer y resolver el orden del día.- La Gerente General solicita la palabra y manifiesta que en virtud de encontrarse legalizados todos los documentos que tienen relación con la Urbanización "Altos de Manta Beach", de propiedad de la empresa, para de esta manera elegir temporalmente a la administradora de la Urbanización.-

Hace uso de la palabra la señorita Presidenta quien manifiesta de tal manera que mociona que se otorgue la autorización solicitada por la Gerente General de la empresa para elegir temporalmente a la administradora General de la Urbanización "Altos de Manta Beach", y por consiguiente por la consideración a la señora Economista DIANA ELIZABETH BASURTO SABANDO, para que asuma y ejerza tales facultades, hasta que se elija el Consejo de Copropietarios o Asociación de Copropietarios, quienes ejecutarán el Reglamento Interno aprobado, así mismo las edificaciones aprobadas mediante el régimen de Propiedad Horizontal quedaran supeditadas a esta administración, y por consiguiente los Copropietarios de manera libre y democrática elegirán a su administrador, o en su defecto ratificaran a la administradora

Abg. Eduardo Cedeño Mendoza
Notaría Pública Cuarta
Manta - Ecuador

que se elija temporalmente de ser el caso, una vez que la compañía promotora entregue oficialmente todos los servicios básicos del proyecto.-

Luego de breves deliberaciones, la Junta General Universal de Accionistas de la Compañía, aprueba por unanimidad la moción presentada por la gerente de la compañía, por cuanto se acepta y se designa a la señora Economista **DIANA ELIZABETH BASURTO SABANDO**, con cédula de ciudadanía No. 131166466-6, quien asumirá la calidad de Administradora General y Temporal de la Urbanización "ALTOS DE MANTA BEACH", de la ciudad de Manta.-

Por concluido el tratamiento de este punto del orden del día, por lo que se reunió esta Junta General Universal de Accionistas, la Presidenta de la misma declara terminada la sesión siendo las 10H30.- Concede un receso de veinte minutos a efecto de que proceda a elaborar el acta respectiva, la misma que posteriormente es leída y aprobada por unanimidad por todos los accionistas presentes, sin ninguna modificación, por lo que suscriben al pie del acta , dando por concluida de esta manera la Junta Universal.- F) Arq. Debbie Jackeline Carranza G.,Presidenta; F) Econ. Jazmín Pacheco Mendoza, Gerente General Secretaria; F) Ing. Guido Humberto Carranza A., Accionista, Rep. Legal de la Compañía Corporación Inmobiliaria de la Costa, CORPCOSTA S.A. F) Ing. Beyrun Bismarck Cedeño Mendoza, Accionista.-

CERTIFICO: Que el texto del acta que antecede corresponde a sesión de Junta General Universal de Accionistas de la compañía PROMOTORES DE CONFIANZA S.A., PROMDECONSA, celebrada en Portoviejo, el primero de Junio del dos mil once, y que consta en el Libro de Actas de la compañía, a la que me remito en caso necesario.- Portoviejo, el 24 de Enero del 2014.-

Econ. Jazmín Tatiana Pacheco Mendoza.

GERENTE GENERAL PROMOTORES DE CONFIANZA S.A. PROMDECONSA

CIUDADANIA 1311664666-6
BASURTO SABANDO DIANA ELIZABETH
MANABI/BOLIVAR/CALCETA
21 MAYO 1984
004- 0096 00892 F
MANABI/ BOLIVAR
CALCETA 1984

ECUATORIANA****** E3333[illegible]
SOLTERO
SUPERIOR ECONOMISTA
****
DORA INES BASURTO SABANDO
MANTA 13/03/2009
13/03/2021
0956410

REPUBLICA DEL ECUADOR
CONSEJO NACIONAL ELECTORAL
CERTIFICADO DE VOTACION
ELECCIONES SECCIONALES 2009
011
011 - 0224 1311664666
NUMERO DE CERTIFICADO CEDULA
BASURTO SABANDO DIANA ELIZABETH
MANABI
PROVINCIA CIRCUNSCRIPCION 2
MANTA TARQUI
CANTON PARROQUIA ZONA
PRESIDENTA DE LA JUNTA

Abg. Elsye Cedeño Menéndez
Notaria Pública Cuarta
Manta - Ecuador

REGLAMENTO INTERNO

CONSIDERANDO
Que. la Urbanización "Altos de Manta Beach", está localizada dentro de los límites urbanos de la Ciudad de Manta, y por consiguiente, las construcciones que se realicen deben estar reglamentadas de acuerdo a lo establecido en el Artículo II.74, literal i, numeral XI de la Ordenanza del Reglamento Urbano de Manta (RUM).
ACUERDA
Dictar el presente Reglamento para la Urbanización "ALTOS DE MANTA BEACH", ubicada en la vía que conduce a la Parroquia Urbana de San Mateo, al Noroeste de la ciudad de Manta, de propiedad de la Compañía PROMOTORES DE CONFIANZA S.A.
Art. 1.
Autorizar a la Compañía PROMOTORES DE CONFIANZA S.A., a la que se denominará "URBANIZADOR", para que con sujeción a la Ley Orgánica de Régimen Municipal; a otras leyes ecuatorianas; a la Ordenanza del Reglamento Urbano de Manta; y, a este Reglamento, urbanice y construya viviendas, área sociales, áreas de recreación, áreas deportivas, espacios verdes, calles vehículares, aceras, bordillos, etc., de conformidad con la documentación gráfica y escrita que se realizaron para el efecto, en los terrenos ubicados en la Ciudad de Manta, en el sector San Mateo, que tiene una superficie de 176.657,9030 m2, y con los siguientes linderos:

NORTE: Predios de Petroecuador
SUR : Vía Manta-San Mateo, Sr. Segundo Reyes, Colegio Manabí, y Urbanización Alamos.
ESTE : Urbanización Manta Beach.
OESTE: Vía de acceso a Petroecuador.

Art. 2
A la presente Urbanización se la denomina con el nombre de "ALTOS DE MANTA BEACH", y su Uso de Suelos, corresponde a residencial de Baja Densidad.
Art. 3
La Urbanización y el fraccionamiento se ejecutaran de perfecto acuerdo con los planos y perfiles aprobados por el Departamento de Planeamiento Urbano del Municipio; EPAM; CNEL, CNT; y, Gobierno Autónomo Descentralizado del Cantón Manta. .

En consecuencia, los lotes de la Urbanización tendrán siempre las extensiones y superficies determinadas en los planos; no podrán ser subdivididas, vendidas o gravados por partes, ni aun a títulos de participantes sucesorias.
En el caso que exista propietarios de dos o más solares, en estos se podrán edificar vivienda de tal manera que la densidad resultante sea similar a la suma de la densidad de los solares agrupados.

Art. 4
La autorización concedida en los artículos anteriores, está condicionada a la obligación del Urbanizador de realizar por su cuenta y a su costo, las obras de urbanización, de conformidad con las exigencias legales pertinentes y las especificaciones determinadas en los planos aprobados, memorias técnicas y con las normas de este Reglamento.
El costo total de las obras de urbanización serán de cuenta del Urbanizador sin que la Municipalidad contraiga obligación alguna, para con la ejecución de las obras de urbanización.

anta: Oficina de Ventas en la Urbanización Altos de Manta Beach (vía a San Mateo) • Telfs: 05 267-8148 / 05 267-7913
rtoviejo: Calle Olmedo y Constantino Mendoza • Telfs.: 05 2633761 / 05 2637-257 www.carranza.com.ec

Art. 5

Los trabajos que se deben realizar el Urbanizador son los siguientes:

a) Levantar edificaciones para pórtico de acceso, área comunal, área de recreación, área deportiva, espacios verdes.
b) Calles vehiculares, aceras, bordillos, de conformidad con lo programado
c) Cerramiento perimetral de la Urbanización.
d) Instalación de redes de agua potable, alcantarillado sanitario, inclusive las acometidas y descargas domiciliarias.
e) Instalación de la red de distribución de energía eléctrica, y comunicaciones para servicios domiciliarios y alumbrado de calles.

En este tipo de urbanizaciones y con la aprobación del Departamento Técnico Municipal, el Urbanizador podrá realizar las obras de urbanización en forma progresiva, esto es por sectores o total

Art. 6

El urbanizador dará acceso a la fiscalización Municipal para que efectúe las inspecciones provisionales de obra durante el transcurso de las mismas, con sujeción a éste Reglamento.

Art. 7

En la Urbanización se destinan parar Area Util, la suma de 99.265,1354 *m2* representando el 56,9405 % de los 174.336,5693 m2 a urbanizar.

La urbanización está compuesta por cuatro sectores con sus respectivas manzanas y éstas a su vez por lotes.

Art. 8

La Urbanización "Altos de Manta Beach" tendrá todos los sistemas de infraestructura, los mismos que han sido diseñados a servir a la población proyectada, bajo las normas técnicas adecuadas.

Art. 9

El acceso a la urbanización se lo realizará a través de la vía a San Mateo, dirigiéndose al interior por Vía Principal tipo colectora, la cual articula a los sectores proyectados, y estos a su vez se estructuran con una red vialia de tipo local facilitando la movilidad de los usuarios hacia las diferentes manzanas.

Art. 10

Se considera como espacio libre, aquellos donde no está permitida la edificación.

Art. 11

Todas las edificaciones de servicios comunales serán de uso exclusivo de la Urbanización: y, las edificaciones de las viviendas serán de uso privado.

Está prohibido modificar el uso del suelo para la función que fue planificada.

Art. 12

En cuanto a estética, el conjunto habitacional dispondrá en sus edificaciones un equilibrio de todos sus elementos, incorporando su paisaje exterior, en la búsqueda de un armonioso entorno. Las viviendas serán unifamiliares, es decir, una casa por unidad de terreno.

Art. 13

Las alturas máximas permitidas

En viviendas	9.00	mts.
En equipamiento	3.50	mts.
Cuota libre mínima	2.40	mts.

Art. 14 Los retiros mínimos para las edificaciones en planta baja serán las siguientes:

Fachada frontal a la acera	3.00 mts.
Laterales mínimo	1.50 mts.
Laterales esquineras a la acera	3.00 mts.

Notaría Pública Cuarta
Manta - Ecuador

Se permite adosar un lado en PB en lotes con frentes iguales y menores a 12 mts.

Art. 15
Todas las edificaciones y ampliaciones serán realizadas con estructuras sismo resistente y materiales perdurables de acuerdo a los siguientes elementos:

Cimentación	:	Hormigón armado
Pisos	:	Planta baja y planta alta – hormigón armado.
Paredes	:	Ladrillos o bloques.
Cubiertas	:	Madera tratada, media duela, teja, hormigón armado, hierro.
Carpintería	:	Madera-hierro.
Cerramiento	:	El muro perimetral del conjunto habitacional será de 2.80 metros de altura, y los muros medianeros entre lotes será de 2.00 metros.

Art. 16
Los volados se podrán realizar en la cubierta y balcones y su retiro no será menor en el frente a 2.00 metros de la acera.

Art. 17
Las áreas de garaje tendrán una altura máxima de 2.50 metros y su pendiente será dirigida hacia la acera, y no podrán cambiar de función para la que fue construida.

Art. 18. Las áreas destinadas a dormitorios, cocina, SS.HH, y corredores deberán tener relación directa con el exterior.

Art. 19. Sobre la construcción de cisternas de agua potable se permite a una distancia mínima de 1 mts. de la estructura de la vivienda, y 1 metro de los muros medianeros.

Art. 20
PROCEDIMIENTO A SEGUIR PARA AUMENTOS HORIZONTALES Y VERTICALES DE UNA VIVIENDA:

a) Elaboración de los planos del proyecto del área a aumentarse
b) Presentación de los mismos al Organismo Administrativo para su autorización.
c) En caso de no estar constituido el Comité de Administración para su autorización, debe solicitarlo al Urbanizador, quien de acuerdo con las normas establecidas en este Reglamento, aprobará la solicitud o la desaprobación.
d) Una vez aprobada por el Organismo Administrativo o por parte del Urbanizador, se procederá a la aprobación definitiva de los planos en el Departamento de Planeamiento urbano Municipal.

Art. 21
Las obras de infraestructura la constituyen:

a) Alcantarillado Sanitario.- Tuberías; pozos de revisión; descargas domiciliarias de aguas servidas; accesorios; fosas sépticas.
b) Alcantarillado Pluvial.- La Urbanización prescinde de un sistema de alcantarillado pluvial, por cuanto su descarga se realiza por escurrimiento a través de las vías a los cauces naturales existentes, disponiéndose únicamente de sumideros en vías adyacentes a las áreas de vertederos, manteniendo el actual concepto para la ciudad, como lo estipula el Plan Maestro Hidrosanitario.
c) Redes de Agua Potable.- Contará con una red de distribución de agua potable con sus respectivas guías domiciliarias adecuadamente dispuestas; así mismo dispondrá de válvulas de control como la instalación de bocas de fuego correctamente ubicadas y construidas.

anta: Oficina de Ventas en la Urbanización Altos de Manta Beach (vía a San Mateo) • Telfs: 05 267-8148 / 05 267-7913
rtoviejo: Calle Olmedo y Constantino Mendoza • Telfs.: 05 2633761 / 05 2637-257
www.carranza.com.ec

d) Vías.- Las vías serán asfaltadas y jerarquizadas de acuerdo a la Ordenanza del Reglamento Urbano de Manta según su función, y conservarán las características contempladas en los diseños.
e) Aceras.-Estarán dispuestas en forma adyacente a las calzadas y serán peraltadas de acuerdo al Reglamento Urbano de Manta.
f) Redes eléctricas y telefónicas.- Dispuestas de manera aérea, dotando de los servicios mediante red de distribución Primaria
y secundaria, con acometidas domiciliarias. Para la implementación de los postes se deberá conservar las alturas estipuladas en el proyecto.

Art. 22
Las superficies de terreno contemplados en los planos aprobados destinados a vías, aceras y espacios verdes, pasarán a ser propiedad municipal cuyo particular tomará nota el señor Registrador de la Propiedad del Cantón Manta.

Art. 23
Todos los materiales y trabajos empleados en las obras de uso público, pasaran a ser propiedad municipal tan pronto sean recibidos, por lo cual se requerirá de los informes del departamento de Obras Publicas. Una vez recibido los trabajos antes mencionados por parte de la Municipalidad, serán de su cuenta y responsabilidad el mantenimiento y funcionamiento de las mismas, pudiendo delegar su administración al Comité de la Urbanización

Art. 24
El plazo para la construcción y entrega de las obras de Urbanización son por etapas, regulándose de acuerdo al Plan de Inversiones propuesto por el Urbanizador, partiendo con los tiempos desde la fecha en que se eleve a Escritura Pública el presente Reglamento; y, las sucesivas de conformidad al avance de los mismos, previos informes del Departamento Técnico Municipal.
Si por causas debidamente justificadas, el Urbanizador no cumpliere con el plazo previsto, podría solicitar al Concejo que se le amplíe el plazo.

Art. 25 PROHIBICIÓN DE VÍAS
Queda prohibido el aparcamiento sobre las aceras, igualmente no se podrán modificar las alturas de las mismas, ni tampoco se podrá destruir los bordillos por ningún motivo. Queda prohibida la preparación de hormigón en la vía y aceras, así como cualquier acción que conlleve al deterioro de estas. De la misma manera queda totalmente prohibido ingerir bebidas alcohólicas en las vías,
aceras, parques, y en general en los espacios públicos de la Urbanización.

Art. 26 DEL ASEO URBANO
Se regirán a lo estipulado en la Ordenanza Municipal de Desechos Sólidos vigentes.

Art. 27 SANEAMIENTO AMBIENTAL
Queda terminantemente prohibido a todos los propietarios realizar actividades que impliquen la producción de desechos de tipo orgánico (basura, desperdicios, etc.) en forma incontrolada que contaminen el aire, agua, tierra, instalaciones, etc., así como la emisión de ruidos que perturben la tranquilidad de los usuarios.

Art. 28
Con la finalidad de mantener el entorno de la Urbanización y su medio ambiente, los propietarios de un solar están en la obligación de mantener un espacio de siembra de vegetación en los retiros frontales de sus propiedades. De ningún modo se permitirá perjuicios en los elementos constructivos, ornamentales, urbanísticos y a las propiedades vecinas.

Abg. Elsye Cedeño Mendoza
Notaría Pública Cuarta
Manta - Ecuador

Art. 29
Las guías domiciliarias de descarga de aguas servidas como las de aguas lluvias, así como las acometidas de agua potable de cada edificación o solar, deben conectarse a la red instalada en la Urbanización. Queda terminantemente prohibido la instalación de desagües de cualquier tipo; la violación de esta disposición será sancionada por la Institución Pública encargada con la máxima multa y demolición inmediata de las obras correspondientes, los costos que ocasionen serán de cuenta del infractor.

Art. 30
Para los casos que existan tuberías, para cuyos trazados demanda la servidumbre de solares vecinos, debe observarse el retiro mínimo de 1 metro, que se establecen en este Reglamento, como en los diseños urbanísticos e hidrosanitarios para cualquier elemento de edificación. básicamente en la zonas de cimientos; debe precautelarse además, las condiciones adecuadas de mantenimiento y fácil acceso para eventuales revisiones; en consecuencia, en la zona de terreno sobre la cual establece la servidumbre, el propietario no podrá levantar construcciones o edificaciones. Por lo tanto se dejará estipulado el paso de servidumbre en las escrituras de Transferencias de Dominio de todos los solares por donde atravesaran las descargas de aguas servidas y aguas lluvias con la finalidad de evitar reclamos y litigios posteriores.

Art. 31 TALUDES
Todo talud deberá ser protegido de su deterioro por los efectos de la erosión y contar con un eficiente sistema de drenaje. Los taludes verticales deberán ser resistentes al empuje resultante.

Art. 32 TRABAJOS EN TERRENOS INCLINADOS.-
En caso de terrenos con pendiente igual o superiores al 10% se respetará el perfil natural del terreno y los drenajes naturales. Si las condiciones del terreno no lo permiten, se construirá la obra de drenaje y estabilización.

Art. 33 UTILIZACIÓN DE LOS BIENES DE USO PÚBLICO.-
No se permitirán por ningún concepto el cierre de las vías, aceras, áreas verdes y comunales, por constituir bienes de uso público.

Art. 34
No se permitirán por ningún concepto la quema de monigotes de año viejo o de otros elementos en las vías vehiculares, este acto deteriora el asfalto de las vías por ser bienes de uso público, los responsables de los daños cubrirán los costos de reposición, y serán multados por la autoridad Municipal competente.

Art. 35
Queda terminantemente prohibido dejar las mascotas de cada copropietario sueltas dentro de la Urbanización por motivos de sanidad.

Art. 36 PROHIBICIONES Y NORMAS DE CONVIVENCIA
Está prohibido a los Copropietarios, Arrendatarios y Usuarios:

a) Arrojar basura en calles, aceras, parques, demás áreas comunales o cualquier otro lugar de la urbanización; debiendo los habitantes de la urbanización instruir en este sentido a sus visitantes.
b) Mantener la basura en la parte externa de las casas; en los días de recolección la basura se sacará una hora antes que pase el recolector y se depositará en los lugares acondicionados para el efecto.

nta: Oficina de Ventas en la Urbanización Altos de Manta Beach (Vía a San Mateo) • Telfs: 05 267-8148 / 05 267-7913
Portoviejo: Calle Olmedo y Constantino Mendoza • Telfs: 05 2633761 / 05 2637-257
www.carranza.com.ec

c) Mantener animales domésticos (perros, gatos, o cualquier otra mascota) sueltos libremente en los lugares comunitarios de la urbanización; estos podrán pasear acompañados de sus respectivos dueños, siempre y cuando estén debidamente sujetos con collares, cadenas arneses y o bozales si lo ameritare. Se prohíbe criar y mantener cualquier mascota que por su tamaño o agresividad resulte peligrosa para la integridad de los habitantes de la urbanización.

d) En cuanto a los excrementos de los animales, es responsabilidad de cada copropietario y o arrendatario, recogerlos y limpiar el lugar; no es responsabilidad del personal de aseo y mantenimiento de la urbanización realizar este trabajo.

e) Dejar escombros y desperdicios de construcciones o remodelaciones en la veredas, bordillo, parterres, vías y solares vacios o en las áreas de circulación y comunales.

f) Construir cercas en el frente de retiro frontal de las viviendas, se exceptúa el uso de pequeñas cercas ornamentales únicamente de sistema de enrejado hasta una altura máximo de noventa centímetros. Los retiros frontales de las viviendas y o locales comerciales, según

g) corresponda, están destinados obligatoriamente a áreas verdes u ornamentales.

h) Reparar o realizar mantenimiento de vehículos en la via pública o áreas comunales; parquear en la via pública, los vehículos se parquearan en los garajes de cada una de las viviendas.

i) Dañar cualquier objeto, instalación o estructura de propiedad de toda la comunidad de la urbanización, todo daño que se efectuare deberá ser reparado por cuenta y costa de quien lo causare o de su representante, de ser el caso.

j) Arrendar o conceder derechos de uso o habitación en una vivienda para fines distintos a vivienda familiar. El ocupante de una vivienda no podrá destinarlo para uso diferente que el de vivienda familiar. Deberán respetarse las buenas costumbres, la tranquilidad de los vecinos y la seguridad de sus moradores;

k) Realizar en la via pública o áreas comunales, reyertas, algazaras o cualquier otro acto que atente contra la moral y las buenas costumbres.

l) Realizar cualquier tipo de ruido que afecte la privacidad y tranquilidad de los demás habitantes de la ciudadela.

m) El manejo de cualquier tipo de vehículos por parte de menores de edad, cuyo uso no sea permitido por la ley o en razón de la edad.

n) Conducir bicicletas o vehículos de motor en áreas verdes o en áreas no destinas para uso vehicular.

o) Al conducir dentro de la ciudadela se deberá respetar todas las normas de tránsito y la velocidad no será superior a 30 kilómetros por hora.

Art. 37

Las fiestas, reuniones y celebraciones privadas se realizarán en las áreas de los domicilios o lugares comunitarios destinados para tal efecto; eventos que se realizarán sin alterar la paz de los vecinos y sin atentar contra la seguridad de los demás ni las buenas costumbres. La lista de invitados y de quienes vayan a prestar el servicio deberá ser entregada a la administración con siete días de anticipación al evento por efecto de seguridad. De considerarlo necesario la administración destacará un guardia de seguridad adicional en el área o sector de evento con costo de quien realice la celebración.

Art. 38

Es obligación del propietario o usuario de las viviendas o locales mantener sus áreas verdes; de no hacerlo, la administración la hará con cargo al propietario con el objeto de mantener la estética y condición de la urbanización.

Abg. Edwyn Cedeño Menéndez
Notaría Pública Cuarta
Manta - Ecuador

Art. 39
Independientemente de la responsabilidad Municipal de mantener el aseo de aceras y calles, cada propietario o usuario de vivienda, será responsable de mantener el aseo del área de calles y aceras frente a su propiedad; y de las calles frente a áreas comunales lo será la administración.

Art. 40 DE LAS ÁREAS Y SERVICIOS COMUNALES
Son áreas comunales aquellas que son de propiedad comunal de todos los habitantes de la urbanización y dueños de lotes, tales como parques, piscinas, baños, áreas de canchas, salones, zonas recreacionales, etc.

Art. 41
Las áreas comunales son de uso exclusivo de los habitantes de la urbanización y dueños de lotes, con las limitaciones que señale el presente reglamento, con el objeto de regular el uso racional y equitativo de las mismas.

Art. 42
Cada familia que habite en la urbanización tendrá derecho a un número máximo de cinco invitados a las áreas comunales, este cifra, podrá reducirse en función de la naturaleza del área; los dueños de lotes que no habiten en la urbanización no podrán traer invitados para el uso de áreas comunales, este corresponde únicamente al dueño del lote y su familia, entendiéndose por familia solamente a él o la cónyuge, los hijos bajo su dependencia y a los padres de los dueños del lote.

Art. 43 DE LA PISCINA:

a) Las piscinas no podrán ser usada por un número mayor de aquel que su tamaño y capacidad permita.
b) La piscina deberá ser usada dentro de los horarios y días establecidos por la administración.
c) Se prohíbe el ingreso de comidas preparadas, utensilios de cocina, botellas de vidrio o plástica, bebidas alcohólicas, cigarrillos, vehículos, animales domésticos o mascotas al área de la piscina.
d) Los alimentos o bebidas que se consuman a través del bar, o que sean llevados por el copropietario, se servirán en las áreas determinadas para el efecto; así comidas, refrescos, bebidas tolerantes y de moderación se servirán en las galerías ubicadas frente al área interior de la piscina y en el área de restaurant ubicada en la parte posterior del bar. Se prohíbe el uso de elementos de vidrios y el consumo de alimentos, golosinas o cualquier otro sólido en el bar mojado, a fin evitar se contamine el agua.
e) Niños menores de cinco años no podrán ingresar sin la compañía de un adulto.
f) Prohibido el ingreso de personas en estado etílico.
g) Se deberá usar traje de baño y ducharse antes de usar la piscina.
h) No desperdiciar agua de duchas y servicios higiénicos, ni arrojar basura.
i) El área de piscina no será usada como zona de baile, salvo en el caso de fiestas infantiles; pero podrá utilizarse para cualquier reunión social que no incluya baile.
j) El copropietario y el usuario que habite en la urbanización podrá solicitar el uso del área de piscina para fiestas infantiles
y reuniones sociales en los términos indicados en el literal anterior, los dueños de lotes no podrán usar la piscina y su área circundante con éste propósito; el habitante que la solicite deberá observar lo siguiente:
k) Solicitarlo a la administración con un mínimo de siete días de anticipación acompañando la lista total de invitados, así como los nombres de quienes brindarán el servicio en la reunión.

anta: Oficina de Ventas en la Urbanización Altos de Manta Beach (Vía a San Mateo) • Telfs: 05 267-8148 / 05 267-7913
rtoviejo: Calle Olmedo y Constantino Mendoza • Telfs.: 05 2633761 / 05 2637-257
www.carranza.com.ec

l) En caso de uso de la piscina, el número de asistentes no podrá ser superior al de la capacidad de la piscina; durante la fiesta cualquier habitante podrá usar la piscina siempre que no exceda de la capacidad máxima de uso.
m) Se exceptúa el uso los días de mantenimiento.
n) La Administración de ser necesario destacará un guardia en el área de piscina y sus alrededores con cargo a la familia que brinda la fiesta infantil o reunión.
o) El día de la reunión y por lo menos con dos horas de anticipación del inicio la lista de invitados y servidores en orden alfabético será puesta en manos del guardia de seguridad de la puerta principal con copia al guardia que brindará la seguridad en los alrededores de la piscina, quienes verificarán la lista de asistentes, según los datos proporcionados.
p) La persona responsable de la fiesta deberá dejar limpia el área de la piscina y sus alrededores y cancelará un valor regulado por la administración, por el uso de las instalaciones y por el consumo de agua, este monto será cancelado a la administración antes del evento.
q) Las escuelas de Natación que se crearen para los habitantes de la urbanización tendrán horarios específicos previa determinación; y serán regulados por la administración a fin de garantizar el uso equitativo de los demás copropietarios y sus familias.

Art. 44

Los vehículos que asistan al área de piscina solo podrán parquear en las áreas destinadas para el efecto.

Art. 45 DE LAS CANCHAS

DE TENIS.

Las canchas de tenis estarán abiertas desde las 6 de la mañana hasta las 12 de la noche, todos los días, la limpieza de las mismas se las realizará cada vez que sea necesario, en cuyo caso se colocara un letrero y se las inhabilitará por un máximo de dos horas, prefiriendo hacerlo en las horas no picos de forma alternada a fin de garantizar el mayor uso posible a los copropietarios. En caso de reparación se cerrarán hasta que la misma haya concluido.

Los días sábados, domingos y feriados, de existir mucha concurrencia se jugará hasta un máximo de una hora por equipo. Esta norma se aplicará en cualquier día de alta concurrencia.

Las escuelas de tenis que se crearen para los habitantes de la urbanización tendrán horarios específicos y predeterminados; que serán regulados por la administración y usarán una sola cancha, a fin de garantizar el uso equitativo de los demás copropietarios y sus familias.

Cada copropietario tendrá un máximo de tres jugadores invitados, que no habiten en la urbanización, los invitados solo podrán jugar en compañía de copropietarios.

Aquellos que jueguen durante la noche deberán cubrir al encargado el valor de la (s) hora (s) por servicio eléctrico, que se haya determinado.

DE FUTBOL.

La cancha de futbol podrá usarse para realizar partidos los días técnicamente permitidos, suspendiéndose su uso durante las horas de limpieza y riego, según la planificación de jardinería; en cuyo caso se colocara un letrero, prefiriendo hacerlo en las horas no picos a fin garantizar el mayor uso posible a los copropietarios. En caso de mantenimiento se cerrará hasta que el mismo haya concluido.

Los días sábados, domingos y feriados de existir mucha concurrencia se jugará hasta un máximo de una hora por equipos. Esta norma se aplicará en cualquier día de alta concurrencia.

Abg. Elsye Cedeño Mendoza
Notaría Pública Cuarta
Manta - Ecuador

Las escuelas de fútbol que se creen para los habitantes de la urbanización tendrán horarios específicos y predeterminados; que serán regulados por la administración a fin garantizar el uso equitativo de los demás copropietarios y sus familias.
Los invitados solo podrán jugar en compañía de copropietarios, cada copropietario tendrá un máximo de cinco invitados; sin embargo las invitaciones se suspenderán el momento en que el número de personas supere la capacidad de la cancha.

DE BALONCESTO.
La cancha de baloncesto podrá usarse para realizar partidos durante todos los días, pero su uso se suspenderá durante las horas de la limpieza las misma que se realizará cada vez que sea necesario, en cuyo caso se colocara un letrero y se las inhabilitará por un máximo de una hora, prefiriendo hacerlo en las horas no picos, a fin garantizar el mayor uso posible a los copropietarios. En caso de mantenimiento se cerrará hasta que el mismo haya concluido.
Los días sábados, domingos y feriados de existir mucha concurrencia se jugará hasta un máximo de una hora por equipos. Esta norma se aplicará en cualquier día de alta concurrencia.
Las escuelas de baloncesto que se crearen para los habitantes de la urbanización tendrán horarios específicos y predeterminados; que serán regulados por la administración a fin garantizar el uso equitativo de los demás copropietarios y sus familias.
Los invitados solo podrán jugar en compañía de copropietarios, cada copropietario tendrá un máximo de cinco invitados; sin embargo las invitaciones se suspenderán el momento en que el número de personas supere la capacidad de la cancha.

Art. 46
En los casos excepcionales que previa aprobación del directorio y de la administración, se admitieran en algunas de las escuelas deportivas la participación de personas que no habiten o que no tengan lotes en la urbanización, estas deberán pagar el valor que determine la administración por el uso de la facilidad que ocupa en
el entrenamiento deportivo que brinda la escuela, esta persona deberá portar un carnet que le proporcionará la administración a fin pueda ingresar de forma exclusiva al área o cancha que ocupa en la práctica del deporte que se encuentre realizando; así mismo se registrará el nombre de los familiares cercanos que lo recojan o asistan con el estudiante, para efecto de control de ingreso.

Art. 47 DE LOS PARQUES Y ÁREAS VERDES COMUNALES
Los parques y áreas verdes serán utilizados por los copropietarios y usuarios, según el uso natural que corresponda.

Art. 48
Las regulaciones correspondientes a las áreas comunales aún no existentes se lo realizarán en la medida que estas entren en funcionamiento.

Art. 49 MANTENIMIENTO Y SEGURIDAD
Es de competencia de los propietarios sufragar los costos por servicios de mantenimiento de las áreas comunales y equipamiento urbano; la seguridad mediante la vigilancia diurnas y nocturnas en zonas definidas como lo son el acceso controlado en el pórtico de la Urbanización y las que decida el Comité o Consejo Administrativo, debiendo realizar los pagos que regule la administración, una vez que la Urbanización cuente con los servicios básicos constantes en el compromiso de compra venta suscritos por las partes contratantes.
Dicho valor será recaudado por el vendedor o Urbanizador quien emitirá el recibo correspondiente, y nombrará un administrador temporal hasta que se elija el Consejo de Administración de los copropietarios.

Art. 50 REFORMAS AL REGLAMENTO

Cualquier reforma a la presente reglamentación, deberá ser aprobada por el M.I. Concejo cantonal de Manta, previo Informe del Departamento de Planeamiento Urbano del I. Municipio de Manta.

Art. 51 PROCESO DE CONSTRUCCIÓN DE LAS VIVIENDAS.-

a) Acta de entrega del terreno con sus respectivas linderaciones: retiros y afectaciones por servidumbres para AASS.
b) Revisión previa del proceso de diseño.
c) Copia de planos Arquitectónicos, Estructurales, Hidráulicos, Sanitarios y Eléctricos, debidamente firmados por los profesionales del ramo y aprobados por el Municipio.
d) Copia del Permiso de Construcción Municipal.
e) Nombre del Responsable Técnico que permanecerá en la construcción.
f) Queda terminantemente prohibido que el personal de obra de construcción de residencias privadas, permanezcan en ella fuera de su horario de trabajo, siendo su horario laborar de 08:00 a.m. a 17:30 p.m., incluyendo los fines de semana.
g) Todas las personas que laboren en obra deberán presentar en la Portería su Cédula y su Record Policial auténtico y actualizado, para registrarlos en la lista de control permanente y adecuado del personal que ingresa y sale de la urbanización, y acogerse a las regulaciones que disponga el Consejo o Comité Administrativo de la Urbanización.
h) La Guardianía asignada a cada construcción estará subordinada al Sistema de Seguridad de la Urbanización, coordinando sus actividades con el mismo.
i) No se permite dejar materiales de construcción sobre las vías públicas, sino dentro del área correspondiente a la construcción.
j) No se permite que realicen trabajos de obra sobre las veredas, ni realizar mezcla de cemento sobre las aceras.
k) No es permitido que las volquetas pasen sobre las veredas, ni se estacionen sobre las mismas.
l) Cualquier daño realizado en la infraestructura de la Urbanización "Altos de Manta Beach" serán cobrados por la Administración o se suspenderá la construcción de la vivienda.
m) La obra podrá tener una caseta donde deberá guardar los materiales y herramientas que pertenezcan a la misma.
n) La construcción deberá mantener el área de trabajo libre de toda acumulación de desperdicios y basuras.
o) La solicitud del servicio de Energía Eléctrica, para trabajos de construcción, deberá realizarse en la oficina de la Urbanización con una semana de anticipación.
p) Todos los copropietarios de la Urbanización "Altos de Manta Beach" que deseen construir sus viviendas y necesiten el servicio de Agua potable para la obra, deberán solicitar a la EAPAM el medidor correspondiente.
q) La entrada de material para cada obra particular, deberá tener el horario preestablecido por la Urbanización "Altos de Manta Beach".
r) Si [illegible] a realizar trabajos de construcción en los fines de semana o en horas no [illegible], se notificará con un día de anticipación, a fin de coordinar con el personal de seguridad estas actividades.

Abg. Elsie Federia Menéndez
Notaría Pública Cuarta
Manta - Ecuador

s) El responsable técnico de la obra deberá presentar una solicitud por ingreso de maquinaria pesada. Solo se permitirá el ingreso de maquinaria de 2 ejes.
t) En la construcción se deberá colocar separaciones con plástico para evitar molestias en las viviendas adyacentes, y la contaminación por levantamiento de polvo.
u) Presentar a la administración copia de la credencial del Colegio de Profesionales del encargado de la obra.

Art. 52 SOLICITUD DE MEDIDORES DE SERVICIOS BÁSICOS.-
Se le solicita a cada copropietario se acerque a las oficinas de la Empresa de agua potable (EPAM), Empresa Eléctrica (CNEL) para solicitar los requisitos del Medidor de su vivienda, y a las oficinas de (CNT) para solicitar su línea telefónica.

Art. 53 SUPERVISIÓN DE LA OBRA
Las empresas públicas, procederán a la supervisión de las obras en base a los documentos técnicos entregados en las oficinas.

Art. 54
Sancionado este Reglamento, serán remitidos sendos ejemplares junto con los planos respectivos al Señor Registrador de la Propiedad y a los respectivos departamentos Municipales para su correcta aplicación.

anta: Oficina de Ventas en la Urbanización Altos de Manta Beach (Ma a San Mateo) • **Telfs:** 05 267-8148 / 05 267-7913
rtoviejo: Calle Olmedo y Constantino Mendoza • Telfs.: 05 2633761 / 05 2637-257
www.carranza.com.ec

PODER ESPECIAL

QUE OTORGA EL
BANCO DEL INSTITUTO ECUATORIANO
DE SEGURIDAD SOCIAL (BIESS)

A FAVOR DEL INGENIERO
JIMMY EDUARDO MIRANDA GALARZA,
JEFE DE LA OFICINA ESPECIAL DEL BANCO DEL
INSTITUTO ECUATORIANO DE SEGURIDAD SOCIAL
ENCARGADO, EN LA CIUDAD DE PORTOVIEJO

CUANTIA: INDETERMINADA

DÍ 4 COPIAS

A.I.

BIESS-PORTOVIEJO

En la ciudad de San Francisco de Quito, Distrito Metropolitano, Capital de la República del Ecuador, a las trece horas con treinta y cinco minutos de hoy día **JUEVES ONCE (11) DE SEPTIEMBRE DEL AÑO DOS MIL CATORCE**, ante mí, DOCTOR HOMERO LOPEZ OBANDO, NOTARIO PÚBLICO VIGÉSIMO SEXTO DEL

Abg. Elsye Cedeño Menéndez
Notaría Pública Cuarta
Manta-Ecuador

CANTÓN QUITO, comparece el Economista PATRICIO FELIPE LEON SIONG TAY, de estado civil casado, en su calidad de Gerente General del Banco del Instituto Ecuatoriano de Seguridad Social, conforme consta de los documentos que se adjuntan como habilitantes, por sus propios derechos y por los que representa; bien instruido por mi el Notario sobre el objeto y resultados de esta escritura pública a la que procede de una manera libre y voluntaria.- El compareciente declara ser: De nacionalidad ecuatoriana, mayor de edad, legalmente capaz y hábil para contratar y obligarse, domiciliado en la ciudad de Quito, a quien de conocer doy fe, en virtud de haberme exhibido su documento de identidad, cuya copia certificada se agrega como habilitante; y, me pide que eleve a escritura pública el contenido de la minuta que me presenta, cuyo tenor literal que transcribo íntegramente a continuación es el siguiente: "**SEÑOR NOTARIO:** En el libro de escrituras públicas a su digno cargo, sírvase incluir una de poder especial, al tenor de las siguientes cláusulas: **PRIMERA: COMPARECIENTE.-** Comparece, el Economista Patricio Felipe León Siong Tay, mayor de edad, de nacionalidad ecuatoriana, de estado civil casado, en su calidad de Gerente General del Banco del Instituto Ecuatoriano de Seguridad Social, conforme consta de los documentos que se adjuntan como habilitantes y como tal, Representante Legal de la Institución y a quien en adelante se denominará EL PODERDANTE o MANDANTE.- **SEGUNDA: ANTECEDENTES.-** I) Mediante Ley publicada en el Registro Oficial No. 587, de 11 de mayo del 2009, se crea el Banco del Instituto Ecuatoriano de Seguridad Social (BIESS), como institución financiera pública, con competencia para administrar, bajo criterios de banca de inversión, los fondos previsionales del

Instituto Ecuatoriano de Seguridad Social.- 2) Según el artículo de su Ley constitutiva el BIESS se encarga de efectuar operaciones y prestar servicios financieros a sus usuarios, afiliados y jubilados del Instituto Ecuatoriano de Seguridad Social.- 3) El Ingeniero **JIMMY EDUARDO MIRANDA GALARZA** Jefe de la Oficina Especial del BIESS Encargado, en la ciudad de Portoviejo debe estar debidamente legitimado para comparecer a nombre del BIESS a la celebración de los actos jurídicos relacionados con las operaciones y servicios mencionados en el numeral anterior, en la jurisdicción de la provincia de Manabí.- **TERCERA.- PODER ESPECIAL.-** Con estos antecedentes, el Economista Patricio Felipe León Siong Tay, en su calidad de Gerente General del Banco del Instituto Ecuatoriano de Seguridad Social, extiende poder especial, amplio y suficiente, cual en derecho se requiere, a favor del **Ingeniero JIMMY EDUARDO MIRANDA GALARZA, con cédula de ciudadanía número 1304914441, Jefe de la Oficina Especial del Banco del Instituto Ecuatoriano de Seguridad Social Encargado, en la ciudad de Portoviejo,** de ahora en adelante EL MANDATARIO para que, a nombre del Banco del Instituto Ecuatoriano de Seguridad Social, realice lo siguiente: 1) Suscribir a nombre del BIESS, en la jurisdicción de la provincia de Manabí, las matrices de hipoteca y contratos de mutuo, que se otorgan a favor del Banco del Instituto Ecuatoriano de Seguridad Social BIESS, en todas sus variantes y productos, contempladas en el Manual de Crédito del BIESS.- 2) Suscribir a nombre del BANCO DEL INSTITUTO ECUATORIANO DE SEGURIDAD SOCIAL BIESS las tablas de amortización, las notas de cesión, cancelaciones de hipoteca, contratos de mutuo o préstamos, escrituras públicas de constitución y cancelación de

Abg. Elsye Cadeño Mendoza
Notaria Pública Cuarta
Manta Ecuador

hipotecas y cualquier documento legal, público o privado, relacionado con el contrato mutuo con garantía hipotecaria y/o mutuo, sobre bienes inmuebles, que se otorguen a favor del BANCO DEL INSTITUTO ECUATORIANO DE SEGURIDAD SOCIAL BIESS.- 3) Suscribir a nombre del BANCO DEL INSTITUTO ECUATORIANO DE SEGURIDAD SOCIAL BIESS todo acto relacionado con los créditos hipotecarios concedidos y/o cualquier otro tipo de crédito que conceda el BIESS a sus prestatarios, en la jurisdicción de la provincia de Manabí; así como también cualquier documento público o privado relacionado con la adquisición de cartera transferida a favor del BANCO DEL INSTITUTO ECUATORIANO DE SEGURIDAD SOCIAL BIESS por parte de cualquiera tercera persona, natural o jurídica, entendiéndose dentro de ello la suscripción de endosos, cesiones y/o cualquier otro documento que fuera menester a efectos de que se perfeccione la transferencia de cartera a favor del BANCO DEL INSTITUTO ECUATORIANO DE SEGURIDAD SOCIAL BIESS, sea en documento público o privado.- 4) El presente poder podrá ser delegado total o parcialmente únicamente previa autorización expresa y escrita del representante legal del MANDANTE.- CUARTA.- REVOCABILIDAD.- Este poder se entenderá automáticamente revocado, sin necesidad de celebrarse escritura pública de revocación, una vez que EL MANDATARIO cese, por cualquier motivo, en sus funciones en el Banco del Instituto Ecuatoriano de Seguridad Social en Portoviejo.- QUINTA.- El presente mandato dada su naturaleza es a título gratuito.- Usted, señor Notario, se servirá agregar las demás cláusulas de ley para la perfecta validez de este instrumento".- (Firmado) Doctor Cristian Altamirano Mancheno, portador de la matrícula profesional número

DR. HOMERO LÓPEZ OBANDO
NOTARIO VIGÉSIMO SEXTO DEL CANTÓN QUITO
DISTRITO METROPOLITANO

cinco mil ciento noventa y seis del Colegio de Abogados de Pichincha.- HASTA AQUÍ EL CONTENIDO DE LA MINUTA, la misma que queda elevada a escritura pública con todo su valor legal.- Para el otorgamiento de la presente escritura pública, se observaron todos y cada uno de los preceptos legales que el caso requiere; y, leida que le fue al compareciente íntegramente por mí el Notario en alta y clara voz, aquel se afirma y ratifica en el total de su contenido, para constancia firma junto conmigo en unidad de acto, de todo lo cual doy fe.-

f) Ecc. Patricio Felipe León Siong Tay

c.c. 1409297251

Dr. Homero López Obando
NOTARIO VIGÉSIMO SEXTO DEL CANTÓN QUITO

Abg. Elsye Cedeño Menéndez
Notaría Pública Cuarta
Manta - Ecuador

Banco del IESS

Av. Amazonas
Av. 9 de Octubre
Av. Eloy Alfaro

ACTA DE POSESIÓN

GERENTE GENERAL DEL BIESS

El Directorio del Banco del Instituto Ecuatoriano de Seguridad Social – BIESS, en sesión ordinaria celebrada el día 03 de septiembre de 2014, con base en el artículo 15 de la Ley del Banco del Instituto Ecuatoriano de Seguridad Social, publicada en el Registro Oficial Suplemento 587, de 11 de mayo de 2009 y artículo 19 de la Codificación del Estatuto Social del Banco resolvió designar al economista Patricio Felipe León Siong Tay como Gerente General del BIESS.

Mediante Resolución No. SBS-INJ-DNJ-2014-794 de 11 de septiembre de 2014, la Intendencia Nacional Jurídica de la Superintendencia de Bancos y Seguros, califica la idoneidad legal del economista Patricio Felipe Siong Tay, portador de la cédula de ciudadanía No. 1709297251, para que ejerza las funciones como Gerente General del BIESS.

En cumplimiento de lo dispuesto en el artículo 15, letra d) del Estatuto Social del BIESS y el artículo 3, letras a) y b) del Reglamento para el Funcionamiento del Directorio del BIESS, el 11 de septiembre de 2014, ante el Presidente del Directorio del Banco del Instituto Ecuatoriano de Seguridad Social, el economista Patricio Felipe León Siong Tay presta la correspondiente promesa y se declara legalmente posesionado para las funciones de Gerente General del BIESS.

Para constancia firma conjuntamente con el Presidente del Directorio del BIESS y la infrascrita Secretaria General que certifica.

Eco. Hugo Villaprez Endara
PRESIDENTE DIRECTORIO BIESS

Eco. Patricio Felipe León Siong Tay
GERENTE GENERAL BIESS

Lo certifico.- Cuenca a 11 septiembre de 2014.

Dra. María Belén Rocha Díaz
SECRETARIA GENERAL BIESS

11 SEP 2014

SE OTORGA...

...gé ante mi, en fe de ello, confiero esta PRIMERA COPIA CERTIFICADA de la escritura pública de PODER ESPECIAL que otorga el BANCO DEL INSTITUTO ECUATORIANO DE SEGURIDAD SOCIAL (BIESS) a favor del INGENIERO JIMMY EDUARDO MIRANDA GALARZA, JEFE DE LA OFICINA ESPECIAL DEL BANCO DEL INSTITUTO ECUATORIANO DE SEGURIDAD SOCIAL ENCARGADO, EN LA CIUDAD DE PORTOVIEJO.- firmada y sellada en Quito, a once de Septiembre del dos mil catorce.-

Dr. Homero López Obando
NOTARIO VIGÉSIMO SEXTO DEL CANTÓN QUITO

Abg. Fiye Cedeño Menéndez
Notaría Pública Cuarta
Manta - Ecuador

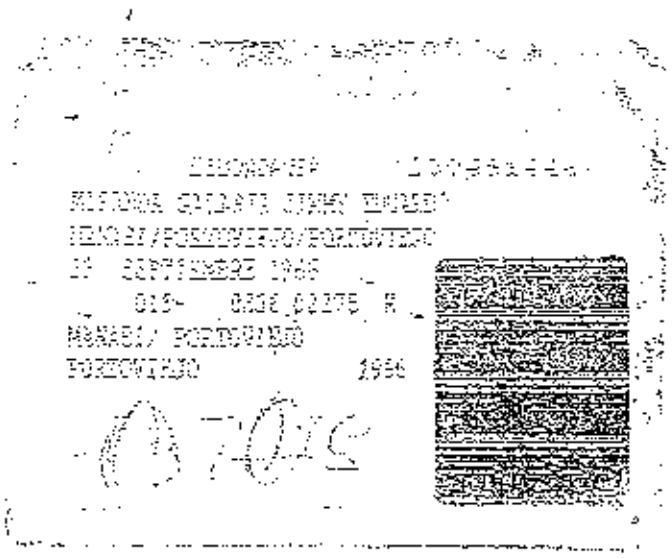





REPÚBLICA DEL ECUADOR
CONSEJO NACIONAL ELECTORAL

CERTIFICADO DE VOTACIÓN

ELECCIONES SECCIONALES 23-FEB-2014

033

033 - 0266 — NÚMERO DE CERTIFICADO

1304914461 — CÉDULA

MIRANDA CALARZA JIMMY EDUARDO

MANABI — PROVINCIA

PORTOVIEJO — CANTÓN

CIRCUNSCRIPCIÓN 1 — 12 DE MARZO

PARROQUIA

1 — ZONA

PRESIDENTA/E DE LA JUNTA

ESTAS 2Ni FOJAS ESTÁN
RUBRICADAS POR MI
Ab. Elsye Cedeño Menéndez

ES COPIA AUTORIZADA Y ANOTADA, CONFORME CON SU ORIGINAL CONSTANTE EN EL PROTOCOLO A MI CARGO, AL QUE ME REMITO, PETICION DE LA PARTE INTERESADA, CONFIERO **PRIMER** TESTIMONIO ENTREGADO EL MISMO DIA DE SU OTORGAMIENTO. CODIGO: 2014.13.08.04.P6568.

Abg. Elsye Cedeño Menéndez
Notaría Pública Cuarta
Manta - Ecuador

NOTARÍA PÚBLICA CUARTA
Elsye Cedeño Menéndez
MANTA - ECUADOR