0000110255

EMPRESA PÚBLICA MUNICIPAL REGISTRO DE LA PROPIEDAD DE MANTA-EP

Calle 24 y Avenida Flavio Reyes, Esquina
Telf: 052624758
www.registropmanta.gob.ec

Acta de Inscripción

Registro de: COMPRA VENTA
Número de Tomo:
Número de Inscripción: 4152
Número de Repertorio: 10125
Fecha de Repertorio: miércoles, 27 de diciembre de 2017

Naturaleza Acto: COMPRAVENTA
Folio Inicial: 0
Folio Final: 0
Periodo: 2017

1.- Fecha de Inscripción: miércoles, 27 de diciembre de 2017 11:41

2.- Apellidos, Nombres y Domicilio de las Partes:

Tipo Cliente	Cédula/RUC/Pasaporte	Nombres Completos o Razón Social	Estado Civil	Provincia	Ciudad
COMPRADOR					
Natural	1311668402	QUEVEDO ESPIN STEFANY GABRIELA	SOLTERO(A)	MANABI	MANTA
VENDEDOR					
Natural	0960658359	SLEIMAN KHEIR SIMON ELIAS	SOLTERO(A)	MANABI	MANTA

3.- Naturaleza del Contrato: COMPRA VENTA
Oficina donde se guarda el original: NOTARIA QUINTA
Nombre del Cantón: MANTA
Fecha de Otorgamiento/Providencia: lunes, 27 de noviembre de 2017
Escritura/Juicio/Resolución:
Fecha de Resolución:
Afiliado a la Cámara: ☐ **Plazo:**

4.- Descripción de los bien(es) inmueble(s) que intervienen:

Código Catastral	Fecha Apertura	Nro. Ficha	Superficie	Tipo Bien	Tipo Predio
3262826002	15/07/2013 0:00:00	41213		LOTE DE TERRENO	Urbano

Linderos Registrales:

VIVIENDA 21-C DE LA URBANIZACION SANTA MARIA: Consta de planta baja, planta alta y patio que presentan las siguientes características: VIVIENDA 21-C: PLANTA BAJA: Compuesta de porche, hall, sala, comedor, cocina, medio baño y una bodega exterior que funcionan debajo de la escalera de acceso a la planta alta, con las siguientes medidas y linderos: POR ARRIBA: Lindera con planta alta de la misma vivienda. POR ABAJO: Lindera con terreno de la misma vivienda. POR EL NORTE: Lindera con patio general de la vivienda 20 en 6,63 m. POR EL SUR: Partiendo del vértice Sur- Este hacia el Oeste en 2,92; desde este punto formando una línea curva en dirección Oeste longitud de 2,45 m; desde este punto continua hacia el Oeste en 0,05 m; desde este punto hacia el Norte en 1,00 m; desde este punto gira hacia el Oeste en 2,49 m. y lindera en sus cuatro extensiones con patio general de la misma vivienda. POR EL ESTE: Lindera con patio general de la misma vivienda en 6,20 m. POR EL OESTE: Partiendo del vértice Nor-Oeste hacia el Sur en 3,03 m; desde este punto gira hacia el Oeste en 1,09 m; luego gira hacia el Sur en 2,18 m. y lindera en sus tres extensiones con patio general de la misma vivienda. AREA TOTAL: 42,41 m2. VIVIENDA 21-C: PLANTA ALTA: Compuesta de dormitorio master con baño privado y salida hacia un balcón, y dos dormitorios que comparten un baño general, con las siguientes medidas y linderos: POR ARRIBA: Lindera con cubierta de losa de la misma vivienda. POR ABAJO: Lindera con planta baja de la misma vivienda. POR EL NORTE: Lindera con vacío hacia el patio general de la vivienda 20-C en 7,99 m. POR EL SUR: Partiendo del vértice Sur- Este hacia el Oeste en 4,42 m; desde este punto formando una línea curva en dirección Oeste longitud de 2,45 m; desde este punto continua en dirección Oeste en 1,45 m; desde este punto gira hacia el Norte en 1,00 m; luego gira hacia el Oeste en 1,04 m. y lindera en sus cinco extensiones con vacío hacia patio general de la misma vivienda. POR EL ESTE: Partiendo del vértice Nor-Este hacia el Sur en 2,88 m; desde este punto gira hacia el Este en 0,50 m; luego gira hacia el Sur en 3,33 m. y lindera en sus tres extensiones con vacío hacia patio general de la misma vivienda. POR EL OESTE: Partiendo desde el vértice Nor- Oeste en línea curva en dirección Sur- Oeste en 0,81 m; desde este punto gira hacia el Sur en 2,53 m; desde este punto gira hacia el Oeste en 0,20 m; desde este punto formando línea curva en dirección Sur- Oeste en 0,64 m; desde este punto hacia el Sur en 1,17 m; desde este punto en dirección Sur- Este formando línea curva en 0,84 m. y lindera en todas sus extensiones con vacío hacia el patio general de la misma vivienda. AREA TOTAL: 57,59 m2. VIVIENDA 21-C; PATIO GENERAL: Con las siguientes medidas y linderos: POR ARRIBA: Lindera con espacio aéreo y planta alta de la misma vivienda. POR ABAJO; Lindera con terreno de la misma vivienda. POR EL NORTE: Partiendo del vértice Nor- Oeste hacia el Este en 3,00 m. y lindera con el patio general de la vivienda 20-C; desde este punto gira hacia el Sur en 3,03 m; luego gira hacia el Oeste en 1,09 m; desde este punto gira hacia el Sur en 2,18 m; desde este punto gira hacia el Este en 2,49 m; desde este punto gira hacia el Sur en 1,00 m; desde este punto gira hacia el Este en 0,05 m; desde este punto hacia el Este en línea curva longitud de 2,45 m; desde este punto continua hacia el Este en 2,92 m; desde este punto gira hacia el Norte en 6,20 m. y lindera en todas sus extensiones con planta baja de la misma vivienda; desde este punto gira hacia el Este en 2,87 m. y

Registro de:	COMPRA VENTA	**Naturaleza Acto:**	COMPRAVENTA
Número de Tomo:		**Folio Inicial:**	0
Número de Inscripción:	4152	**Folio Final:**	0
Número de Repertorio:	10125	**Periodo:**	2017
Fecha de Repertorio:	miércoles, 27 de diciembre de 2017		

lindera con patio general de la vivienda 20-C. POR EL SUR: Lindera con patio general y planta baja de la Viviendas 22 - C y 23-C en 12,50 m. POR EL ESTE: Lindera con patio general de la vivienda 02-C en 8,00 m. POR EL OESTE: Lindera con la Calle 3 en 8,00 m. AREA TOTAL: 57,59 m 2. AREA NETA INDIVIDUAL: 157,59. SUPERFICIE GENERAL DEL TERRENO: 100,00 AREA CONSTRUIDA. 100,00 ALICUOTA: 0,5000% ALICUOTA% PB. + PA.: 0,3173 AREA COMUN PLANTA BAJA: m2 0,00 AREA DE TERRENO: 100,00m2 AREA TOTAL: 157,59m2.
Dirección del Bien: VIA CIRCUNVALACION
Solvencia: Este bien tiene libre gravamen

5.- Observaciones:

COMPRAVENTA, VIVIENDA 21-C DE LA URBANIZACION SANTA MARIA.

Lo Certifico: **AB. JOSE DAVID CEDEÑO RUPERTI**

Registrador de la Propiedad (E)

Dr. Diego Chamorro Pepinosa

NOTARIO QUINTO DEL CANTÓN MANTA

10125
10126

0000110256

2017	13	08	05	P03894

COMPRAVENTA

QUE OTORGA SIMON ELIAS SLEIMAN KHEIR A FAVOR DE STEFANY GABRIELA QUEVEDO ESPIN

CUANTÍA: USD$ 70.000,00

Dr. Diego Chamorro Pepinosa NOTARIA QUINTA DEL CANTON MANTA

CONSTITUCIÓN DE PRIMERA HIPOTECA ABIERTA Y PROHIBICION VOLUNTARIA DE ENAJENAR; QUE OTORGA STEFANY GABRIELA QUEVEDO ESPIN A FAVOR DEL BANCO DEL INSTITUTO ECUATORIANO DE SEGURIDAD SOCIAL "BIESS".

CUANTÍA: INDETERMINADA

(DI 2+2 COPIAS)

J.B.

En la Ciudad San Pablo de Manta, Cabecera del Cantón Manta, Provincia de Manabí, República del Ecuador, veintisiete (27) de Noviembre del año dos mil diecisiete, ante mí Doctor Diego Chamorro Pepinosa, Notario Público Quinto del Cantón Manta, comparecen: **UNO.-** El señor **SIMON ELIAS SLEIMAN KHEIR**, soltero, por sus propios y personales derechos; **DOS.-** La señorita **STEFANY GABRIELA QUEVEDO ESPIN**, soltera, por sus propios derechos; y, **TRES.-** El Ingeniero **HENRY FERNANDO CORNEJO CEDEÑO, Jefe de Oficina Especial Portoviejo, Encargado, en representación del Banco del Instituto Ecuatoriano de Seguridad Social, en su calidad de Apoderado Especial del Ingeniero Alejandro Javier Pazmiño Rojas, en su calidad de Gerente General, del Banco del**

Instituto Ecuatoriano de Seguridad Social, según consta del documento que en copia auténtica se acompaña a la presente escritura como habilitante; bien instruidos por mí el Notario sobre el objeto y resultados de esta escritura pública a la que proceden de una manera libre y voluntaria.- Los comparecientes declaran ser: mayores de edad; legalmente capaces para contratar y obligarse, a quienes de conocer doy fe, en virtud de haberme exhibido sus documentos de identificación, los cuales mediante su autorización han sido verificado en el Sistema Nacional de Identificación Ciudadana del Registro Civil; y, me piden que eleve a escritura pública el contenido de la minuta que me presentan, cuyo tenor literal que transcribo íntegramente a continuación es el siguiente: **"SEÑOR NOTARIO:** En el protocolo a su cargo sírvase incorporar una escritura pública de compraventa, mutuo, constitución de gravamen hipotecario, prohibición de enajenar y contrato de seguros, que se otorga al tenor de las estipulaciones que se expresan a continuación: **PRIMERA PARTE: CONTRATO DE COMPRAVENTA. COMPARECIENTES:** Comparecen a la celebración de este contrato de compraventa, por una parte, **EL SEÑOR SIMON ELIAS SLEIMAN KHEIR,** Dirección: AV. PRIMERA ENTRE CALLE 23 Y 24, Teléfono: 052629577; que en adelante se llamarán **"LA PARTE VENDEDORA"**; y, por otra, **LA SEÑORITA STEFANY GABRIELA QUEVEDO ESPIN,** DIRECCION: Calle 14 avenida 22; TELEFONO: 0993205830; CORREO ELECRONICO: stefyquevedo@hotmail.com; por sus propios derechos, que en lo posterior se llamará **"LA PARTE COMPRADORA"**; quienes convienen en suscribir este contrato de compraventa conforme con las siguientes cláusulas. **PRIMERA: ANTECEDENTES. EL SEÑOR SIMON ELIAS SLEIMAN KHEIR,** es propietario de un inmueble, consistente en un lote de terreno y vivienda signado con el Numero **21-C EN DE LA URBANIZACIÓN SANTA**

MARÍA, ubicado en el sector Nueva Esperanza tramo II de la Via Circunvalación de la Parroquia Eloy Alfaro del Cantón Manta, Provincia de Manabí; inmueble adquirido mediante Escritura de Derechos de Copropiedad, a los Señores Víctor Cipriano Muentes Muentes y Lesbia Evangelista Cañarte Espinoza; celebrada en la Notaria Tercera del Cantón Manta, el 01 de Agosto del 2013, e inscrita en el Registro de la Propiedad el 09 de Septiembre del 2013; los demás antecedentes de dominio reposan en el Certificado de Informe Registral y Gravámenes del Registro de la Propiedad del Cantón Manta, el mismo que se anexa como documento Habilitante, para la perfección de este instrumento. El mismo que se encuentra circunscrito dentro de los siguientes linderos y medidas: **VIVIENDA 21-C DE LA URBANIZACION SANTA MARIA:** Consta de Planta Baja, Planta Alta y Patio que presentan las siguientes características: **VIVIENDA 21-C PLANTA BAJA:** compuesta de porche, hall, sala, comedor, cocina, medio baño y una bodega exterior que funciona debajo de la escalera de acceso a la planta alta, con las siguientes medidas y linderos: **POR ARRIBA:** Lindera con planta alta de la misma vivienda. **POR ABAJO:** Lindera con terreno de la misma vivienda. **POR EL NORTE:** Lindera con Patio General de la vivienda 20 en 6,63 m. **POR EL SUR:** Partiendo del vértice Sur- Este hacia el Oeste en 2,92 m; desde este punto formando una línea curva en dirección Oeste longitud de 2,45m; desde este punto continua hacia el Oeste en 0,05m; desde este punto hacia el Norte en 1,00m; desde este punto gira hacia el Oeste en 2,49m. Y lindera en sus cuatro extensiones con Patio General de la misma vivienda. **POR EL ESTE:** Lindera con Patio General de la misma vivienda en 6,20 m. **POR EL OESTE:** Partiendo del vértice Nor - Oeste hacia el Sur en 3,03 m; desde este punto gira hacia el Oeste en 1,09 m; luego gira hacia el Sur en 2,18m y lindera en sus tres extensiones con Patio General de la misma vivienda. **AREA TOTAL:** 42,41 METROS

CUADRADOS. **VIVIENDA 21-C PLANTA ALTA:** Compuesta de dormitorio master con baño privado y salida hacia un balcón, y dos dormitorios que comparten un baño general, con las siguientes medidas y linderos: **POR ARRIBA:** Lindera con cubierta de losa de la misma vivienda. **POR ABAJO:** Lindera con planta baja de la misma vivienda. **POR EL NORTE:** Lindera con vacio hacia el Patio General de la vivienda 20-C en 7,99 m. **POR EL SUR:** Partiendo del vértice Sur - Este hacia el Oeste en 4,42 m; desde este punto formando una línea curva en dirección Oeste longitud de 2,45m; desde este punto continua en dirección Oeste en 1,45m; desde este punto gira hacia el Norte en 1,00m; luego gira hacia el Oeste en 1,04m; y lindera en sus cinco extensiones con vacío hacia Patio General de la misma vivienda. **POR EL ESTE:** Partiendo del vértice Nor - Este hacia el Sur en 2,88m; desde este punto gira hacia el Este en 0,50m; luego gira hacia el Sur en 3,33 m; y lindera en sus tres extensiones con vacío hacia Patio General de la misma vivienda. **POR EL OESTE:** Partiendo desde el vértice Nor - Oeste en línea curva en dirección Sur – Oeste en 0,81m; desde este punto gira hacia el Sur en 2,53m; desde este punto gira hacia el Oeste en 0,20m, desde este punto formando línea curva en dirección Sur – Oeste en 0,64m; desde este punto hacia el Sur en 1,17m; desde este punto en dirección Sur – Este formando línea curva en 0,84m. Y lindera en todas sus extensiones con vacío hacia el Patio General de la misma vivienda. **AREA TOTAL:** 57,59 METROS CUADRADOS. **VIVIENDA 21-C; PATIO GENERAL:** Con las siguientes medidas y linderos: **POR ARRIBA:** Lindera con espacio aéreo y planta alta de la misma vivienda. **POR ABAJO:** lindera con terreno de la misma vivienda. **POR EL NORTE:** Partiendo del vértice Nor- Oeste hacia el Este en 3,00 m y lindera con el Patio General de la vivienda 20-C; desde este punto gira hacia el Sur en 3,03 m; luego gira hacia el Oeste en 1,09 m; desde este punto gira hacia

el Sur en 2,18 m, desde este punto gira hacia el Este en 2,49 m; desde este punto gira hacia el Sur en 1,00 m; desde este punto gira hacia el Este en 0,05 m; desde este punto hacia el Este en línea curva longitud de 2,45 m; desde este punto continua hacia el Este en 2,92 m; desde este punto gira hacia el Norte en 6,20 m. y lindera en todas sus extensiones con Planta Baja de la misma vivienda; desde este punto gira hacia el Este en 2,87 m. y lindera con Patio General de la vivienda 20-C. **POR EL SUR:** Lindera con Patio General y Planta Baja de la Vivienda 22-C y 23-C en 12,50m. **POR EL ESTE:** Lindera con Patio General de la Vivienda 02-C en 8,00 m. **POR EL OESTE:** Lindera con Calle 3 en 8,00 m. **AREA TOTAL:** 57,59 METROS CUADRADOS.**AREA NETA: INDIVIDUAL:** 157,59 METROS CUADRADOS **SUPERFICIE GENERAL DEL TERRENO:** 100,00 METROS CUADRADOS. **AREA CONSTRUIDA:** 100,00 METROS CUADRADOS. **ALICUOTA:** 0,5000 %. **ALICUOTA:** % PB MAS PA: 0,3173. **AREA COMUN PLANTA BAJA:** 0,00 METROS CUADRADOS. **AREA DE TERRENO:** 100,00 METROS CUADRADOS **AREA TOTAL:** 157,59 METROS CUADRADOS. **SEGUNDA: COMPRAVENTA.** En base a los antecedentes expuestos, la parte **VENDEDORA, EL SEÑOR SIMON ELIAS SLEIMAN KHEIR,** dan en venta y perpetua enajenación a favor de LA PARTE COMPRADORA, **LA SEÑORITA STEFANY GABRIELA QUEVEDO ESPIN,** un inmueble, consistente en un inmueble, consistente en un lote de terreno y vivienda signado con el Numero **21-C EN DE LA URBANIZACIÓN SANTA MARÍA,** ubicado en el sector Nueva Esperanza tramo II de la Via Circunvalación de la Parroquia Eloy Alfaro del Cantón Manta, Provincia de Manabí, el mismo que se encuentra circunscrito dentro de los siguientes linderos y medidas: **VIVIENDA 21-C DE LA URBANIZACION SANTA MARIA:** Consta de Planta Baja, Planta Alta y Patio que presentan las siguientes características: **VIVIENDA 21-C**

PLANTA BAJA: compuesta de porche, hall, sala, comedor, cocina, medio baño y una bodega exterior que funciona debajo de la escalera de acceso a la planta alta, con las siguientes medidas y linderos: **POR ARRIBA:** Lindera con planta alta de la misma vivienda. **POR ABAJO:** Lindera con terreno de la misma vivienda. **POR EL NORTE:** Lindera con Patio General de la vivienda 20 en 6,63 m. **POR EL SUR:** Partiendo del vértice Sur- Este hacia el Oeste en 2,92 m; desde este punto formando una línea curva en dirección Oeste longitud de 2,45m; desde este punto continua hacia el Oeste en 0,05m; desde este punto hacia el Norte en 1,00m; desde este punto gira hacia el Oeste en 2,49m. Y lindera en sus cuatro extensiones con Patio General de la misma vivienda. **POR EL ESTE:** Lindera con Patio General de la misma vivienda en 6,20 m. **POR EL OESTE:** Partiendo del vértice Nor - Oeste hacia el Sur en 3,03 m; desde este punto gira hacia el Oeste en 1,09 m; luego gira hacia el Sur en 2,18m y lindera en sus tres extensiones con Patio General de la misma vivienda. **AREA TOTAL:** 42,41 METROS CUADRADOS. **VIVIENDA 21-C PLANTA ALTA:** Compuesta de dormitorio master con baño privado y salida hacia un balcón, y dos dormitorios que comparten un baño general, con las siguientes medidas y linderos: **POR ARRIBA:** Lindera con cubierta de losa de la misma vivienda. **POR ABAJO:** Lindera con planta baja de la misma vivienda. **POR EL NORTE:** Lindera con vacio hacia el Patio General de la vivienda 20-C en 7,99 m. **POR EL SUR:** Partiendo del vértice Sur - Este hacia el Oeste en 4,42 m; desde este punto formando una línea curva en dirección Oeste longitud de 2,45m; desde este punto continua en dirección Oeste en 1,45m; desde este punto gira hacia el Norte en 1,00m; luego gira hacia el Oeste en 1,04m; y lindera en sus cinco extensiones con vacío hacia Patio General de la misma vivienda. **POR EL ESTE:** Partiendo del vértice Nor-Este hacia el Sur en 2,88m; desde este punto gira hacia el Este en 0,50m;

luego gira hacia el Sur en 3,33 m; y lindera en sus tres extensiones con vacío hacia Patio General de la misma vivienda. **POR EL OESTE**: Partiendo desde el vértice Nor - Oeste en línea curva en dirección Sur – Oeste en 0,81m; desde este punto gira hacia el Sur en 2,53m; desde este punto gira hacia el Oeste en 0,20m, desde este punto formando línea curva en dirección Sur – Oeste en 0,64m; desde este punto hacia el Sur en 2,17m; desde este punto en dirección Sur – Este formando línea curva en 0,84m y lindera en todas sus extensiones con vacío hacia el Patio General de la misma vivienda. **AREA TOTAL**: 57,59 METROS CUADRADOS. **VIVIENDA 21-C**; **PATIO GENERAL**: Con las siguientes medidas y linderos: **POR ARRIBA:** Lindera con espacio aéreo y planta alta de la misma vivienda. **POR ABAJO:** lindera con terreno de la misma vivienda. **POR EL NORTE:** Partiendo del vértice Nor- Oeste hacia el Este en 3,00 m y lindera con el Patio General de la vivienda 20-C; desde este punto gira hacia el Sur en 3,03 m; luego gira hacia el Oeste en 1,09 m; desde este punto gira hacia el Sur en 2,18 m, desde este punto gira hacia el Este en 2,49 m; desde este punto gira hacia el Sur en 1,00 m; desde este punto gira hacia el Este en 0,05 m; desde este punto hacia el Este en línea curva longitud de 2,45 m; desde este punto continua hacia el Este en 2,92 m; desde este punto gira hacia el Norte en 6,20 m. y lindera en todas sus extensiones con Planta Baja de la misma vivienda; desde este punto gira hacia el Este en 2,87 m. y lindera con Patio General de la vivienda 20-C. **POR EL SUR:** Lindera con Patio General y Planta Baja de la Vivienda 22-C y 23-C en 12,50m. **POR EL ESTE:** Lindera con Patio General de la Vivienda 02-C en 8,00 m. **POR EL OESTE**: Lindera con Calle 3 en 8,00 m. **AREA TOTAL**: 57,59 METROS CUADRADOS.**AREA NETA INDIVIDUAL**: 157,59 METROS CUADRADOS **SUPERFICIE GENERAL DEL TERRENO**: 100,00 METROS CUADRADOS. **AREA CONSTRUIDA**: 100,00 METROS

CUADRADOS. **ALICUOTA**: 0,5000 %. **ALICUOTA**: % PB MAS PA: 0,3173. **AREA COMUN PLANTA BAJA**: 0,00 METROS CUADRADOS. **AREA DE TERRENO**: 100,00 METROS CUADRADOS **AREA TOTAL:** 157,59 METROS CUADRADOS. Medidas acorde al certificado emitido por la Dirección Financiera – Departamento de Avalúos y Catastros del Gobierno Municipal de Manta e Informe de Regulación Urbana/Rural y Riesgo (IRRUR) Dirección de Planificación Territorial del Gobierno Municipal del cantón Manta, Solvencia del Registro de la Propiedad. **TERCERA: PRECIO**. El precio del inmueble objeto de la presente compraventa, que de común acuerdo han pactado las partes contratantes, es de **SETENTA MIL CON 00/100 DÓLARES DE LOS ESTADOS UNIDOS DE AMÉRICA (USD$ 70.000,00);** valor que LA PARTE COMPRADORA, **LA SEÑORITA STEFANY GABRIELA QUEVEDO ESPIN,** paga a LA PARTE VENDEDORA, **EL SEÑOR SIMON ELIAS SLEIMAN KHEIR,** con préstamo hipotecario que le otorga el Banco del Instituto Ecuatoriano de Seguridad Social el cual será acredita en la cuenta bancaria de LA PARTE VENDEDORA, a través del sistema interbancarios de pagos, por lo que no tiene reclamo alguno que hacer sobre el precio pactado y su forma de pago. **CUARTA: TRANSFERENCIA. La PARTE VENDEDORA**, declara que está conforme con el precio pactado y los valores recibidos, por cuya razón transfiere a favor de LA PARTE COMPRADORA el dominio, posesión, uso y goce de los inmuebles antes descritos en este contrato, con todos los bienes muebles que por su destino, accesión o incorporación se los considera inmuebles, así como todos sus derechos reales, usos, costumbres, entradas, salidas, servidumbres activas y pasivas que le son anexas, sin reservarse nada para sí. **QUINTA: DECLARACIONES ESPECIALES**. LA PARTE COMPRADORA al constituirse como deudor hipotecario declara expresa e irrevocablemente que

eximen a la institución financiera que otorgue el crédito para la adquisición del inmueble en referencia en toda responsabilidad concerniente al acuerdo que estos realicen con la parte vendedora respecto del precio de compraventa del inmueble materia del presente contrato, así como su forma de pago, gastos que debe asumir cada una de las partes por concepto de pago de impuestos municipales y cualquier otra responsabilidad que tenga relación en dicho acuerdo entre comprador y vendedora. LA PARTE COMPRADORA al constituirse como deudor hipotecario declara que toda vez que ha realizado la inspección correspondiente al inmueble que pretende adquirir a través del presente instrumento, se encuentran conforme con el mismo, por consiguiente procede al pago del precio total según lo acordado entre comprador y vendedora, así como ratifica que los términos y condiciones de la compra-venta son de única y exclusiva responsabilidad de comprador y vendedora, deslindando en tal sentido a tercero; **SEXTA: CUERPO CIERTO**: Sin embargo de determinarse la cabida y dimensiones del inmueble materia de este contrato, la transferencia de dominio se efectúa como cuerpo cierto, dentro de los linderos y dimensiones detallados en las cláusulas precedentes de esta compraventa. **SEPTIMA: SANEAMIENTO**: LA PARTE COMPRADORA, acepta la transferencia de dominio que LA PARTE VENDEDORA realiza a su favor, obligándose por tanto ésta última al saneamiento por evicción y vicios redhibitorios a que pudieran estar sometido el indicado inmueble. **OCTAVA: DECLARACION.**- LA PARTE VENDEDORA declara que el inmueble que se vende mediante este instrumento no se encuentra hipotecado, embargado, ni prohibido de enajenar, conforme consta del certificado otorgado por el registro de la propiedad que se agrega como documento habilitante. De igual manera, LA PARTE VENDEDORA, declara que el inmueble no está sujeto a condiciones suspensivas ni resolutorias, que no son motivo de acciones

rescisorias, reivindicatorias, posesorias o de partición de herencia, y que se halla libre de juicios. LA PARTE COMPRADORA, acepta la venta y transferencia de dominio por ser en seguridad de sus mutuos intereses **NOVENA: GASTOS Y AUTORIZACIÓN DE INSCRIPCION.** Los gastos que causen esta escritura y su inscripción, son por cuenta de LA PARTE COMPRADORA, excepto el pago de impuestos a la plusvalía o utilidades en la compraventa del inmueble, que en caso de haberlo serán por cuenta de LA PARTE VENDEDORA. LA PARTE VENDEDORA, autoriza a la PARTE COMPRADORA, a proceder a la inscripción de la presente escritura en el registro de la propiedad del cantón Manta. **DECIMA: ACEPTACIÓN:** Los contratantes aceptan y se ratifican en el contenido del presente instrumento, las condiciones acordadas en beneficio de sus mutuos intereses y en seguridad del bien objeto de este contrato, y manifiestan que en el caso de futuras reclamaciones se someten a los jueces competentes de la ciudad de Manta y al trámite ejecutivo o verbal sumario a elección del demandante. **DECIMA PRIMERA: DECLARACION ESPECIAL:** De conformidad en lo establecido en el Art. 19 de la Ley de Propiedad Horizontal en su inciso final, La Parte Compradora, en forma expresa declara que conoce el Reglamento Interno de la Propiedad materia de esta Compraventa, el mismo que ha sido entregado por la parte Vendedora; librando de toda responsabilidad a la Notaria y al Registrador de la Propiedad. **SEGUNDA PARTE: CONSTITUCIÓN DE PRIMERA HIPOTECA ABIERTA Y PROHIBICIÓN VOLUNTARIA DE ENAJENAR. COMPARECIENTES:** a) por una parte, el Ingeniero HENRY FERNANDO CORNEJO CEDEÑO, Dirección: Av. Amazonas N35-181 y Japón de la ciudad de Quito. Teléfono: (02)3970500, Correo electrónico: controversias.ph@biess.fin.ec; en representación del **BANCO DEL INSTITUTO ECUATORIANO DE SEGURIDAD SOCIAL, EN**

0000110261

SU CALIDAD DE APODERADO ESPECIAL DEL BIESS, según consta del documento que en copia autentica se acompaña a la presente escritura como habilitante, parte en la cual adelante se la denominara **"EL BIESS" Y/O "ACREEDOR"**; b) y, por otra, **LA SEÑORITA STEFANY GABRIELA QUEVEDO ESPIN**, DIRECCION: Calle 14 avenida 22, TELEFONO: 0993205830; CORREO ELECTRONICO: stefyquevedo@hotmail.com; a quien en lo posterior se le denominara **"LA PARTE DEUDORA"**. Los comparecientes son hábiles en derecho, plenamente facultados para celebrar este tipo de instrumentos, domiciliados en las ciudades indicadas y quienes de forma libre y voluntaria consienten en celebrar este contrato de **CONSTITUCION DE HIPOTECA PRIMERA Y PROHIBICION VOLUNTARIA DE ENAJENAR. PRIMERA: ANTECEDENTES**: a) EL BANCO es una institución financiera publica, sujeta al control y vigilancia de la Superintendencia de Bancos y Seguros, entre cuyas finalidades se encuentran el otorgamiento de préstamos para el beneficio de los afiliados y jubilados del Instituto Ecuatoriano de Seguridad Social (IESS). b) **LA SEÑORITA STEFANY GABRIELA QUEVEDO ESPIN**, en su calidad de afiliado del IESS ha solicitado al BIESS el otorgamiento de diferentes tipos de créditos u operaciones que implican obligaciones económicas a favor de EL BANCO, por concepto de cualquier tipo de crédito de los permitidos otorgar al BIESS en la normativa legal vigente, siendo facultad privativa del BIESS el otorgar o negar el o los créditos solicitados por LA PARTE DEUDORA. c) LA PARTE DEUDORA, se convierte en este instrumento en propietario del inmueble, consistente en un inmueble, consistente en un lote de terreno y vivienda signada con el Número **21-C EN DE LA URBANIZACIÓN SANTA MARÍA**, ubicado en el sector Nueva Esperanza tramo II de la Vía Circunvalación de la Parroquia Eloy Alfaro del Cantón Manta, Provincia de

Manabí. d) Los antecedentes de dominio son: LA PARTE DEUDORA, adquiere el referido inmueble mediante este mismo instrumento por compra a EL SEÑOR SIMON ELIAS SLEIMAN KHEIR, según se desprende de la escritura pública de compraventa, celebrada en la Notaria Quinta Publica del Cantón Manta, Doctor Diego Chamorro Pepinosa, en la fecha que se indica su protocolización como la de su inscripción en el Registro de la Propiedad del cantón Manta, y a su vez este inmueble fue adquirido mediante Escritura de Derechos de Copropiedad, a los Señores Víctor Cipriano Muentes Muentes y Lesbia Evangelista Cañarte Espinoza; celebrada en la Notaria Tercera del Cantón Manta, el 01 de Agosto del 2013, e inscrita en el Registro de la Propiedad el 09 de Septiembre del 2013; que se agrega al presente documento como habilitante. **SEGUNDA: HIPOTECA ABIERTA.-** En seguridad y garantía real de todas y cada una de las obligaciones que LA PARTE DEUDORA contraiga, de las que tuviere contraídas o las que contrajese en el futuro, para con el BANCO, sean dichas a favor o a la orden del BIESS, sin limitación o restricción alguna en cuanto al monto de las obligaciones ni en las monedas en las que se hayan constituido, ni con relación a su naturaleza u origen, obligaciones dependientes o de plaza vencido, bien se trate de obligaciones contraídas en forma directa o indirecta, ya sea como obligados principales, solidarios, accesorios o subsidiarios o que las obligaciones se hubieren generado por préstamos directos, descuentos, fianzas o avales, aceptaciones bancarias, prorrogas o reducción de plazos, modificación de las obligaciones, consolidaciones, subrogaciones, novación de las obligaciones, reprogramaciones, sustituciones, planes de pago, ajustes a estos planes de pago, sea que se traten de obligaciones de créditos endosados o cedidos o de cualquier otra índole a favor del BIESS incluyendo intereses, comisiones, gastos judiciales y extrajudiciales, LA PARTE DEUDORA constituye a favor del Banco del Instituto Ecuatoriano

de Seguridad Social, HIPOTECA ABIERTA EN CALIDAD DE PRIMERA sobre el inmueble de su propiedad descrito en el literal c) de la cláusula de antecedentes de este mismo instrumento y cuyos linderos, dimensiones y superficie son: LINDEROS GENERALES: **VIVIENDA 21-C DE LA URBANIZACION SANTA MARIA:** Consta de Planta Baja, Planta Alta y Patio que presentan las siguientes características: **VIVIENDA 21-C PLANTA BAJA:** compuesta de porche, hall, sala, comedor, cocina, medio baño y una bodega exterior que funciona debajo de la escalera de acceso a la planta alta, con las siguientes medidas y linderos: **POR ARRIBA:** Lindera con planta alta de la misma vivienda. **POR ABAJO:** Lindera con terreno de la misma vivienda. **POR EL NORTE:** Lindera con Patio General de la vivienda 20 en 6,63 m. **POR EL SUR:** Partiendo del vértice Sur- Este hacia el Oeste en 2,92 m; desde este punto formando una línea curva en dirección Oeste longitud de 2,45m; desde este punto continua hacia el Oeste en 0,05m; desde este punto hacia el Norte en 1,00m; desde este punto gira hacia el Oeste en 2,49m. Y lindera en sus cuatro extensiones con Patio General de la misma vivienda. **POR EL ESTE:** Lindera con Patio General de la misma vivienda en 6,20 m. **POR EL OESTE**: Partiendo del vértice Nor - Oeste hacia el Sur en 3,03 m; desde este punto gira hacia el Oeste en 1,09 m; luego gira hacia el Sur en 2,18m y lindera en sus tres extensiones con Patio General de la misma vivienda. **AREA TOTAL:** 42,41 METROS CUADRADOS. **VIVIENDA 21-C PLANTA ALTA:** Compuesta de dormitorio master con baño privado y salida hacia un balcón, y dos dormitorios que comparten un baño general, con las siguientes medidas y linderos: **POR ARRIBA:** Lindera con cubierta de losa de la misma vivienda. **POR ABAJO:** Lindera con planta baja de la misma vivienda. **POR EL NORTE:** Lindera con vacio hacia el Patio General de la vivienda 20-C en 7,99 m. **POR EL SUR:** Partiendo del vértice Sur - Este hacia el

Oeste en 4,42 m; desde este punto formando una línea curva en dirección Oeste longitud de 2,45m; desde este punto continua en dirección Oeste en 1,45m; desde este punto gira hacia el Norte en 1,00m; luego gira hacia el Oeste en 1,04m; y lindera en sus cinco extensiones con vacío hacia Patio General de la misma vivienda. **POR EL ESTE:** Partiendo del vértice Nor - Este hacia el Sur en 2,88m; desde este punto gira hacia el Este en 0,50m; luego gira hacia el Sur en 3,33 m; y lindera en sus tres extensiones con vacío hacia Patio General de la misma vivienda. **POR EL OESTE:** Partiendo desde el vértice Nor - Oeste en línea curva en dirección Sur – Oeste en 0,81m; desde este punto gira hacia el Sur en 2,53m; desde este punto gira hacia el Oeste en 0,20m, desde este punto formando línea curva en dirección Sur – Oeste en 0,64m; desde este punto hacia el Sur en 1,17m; desde este punto en dirección Sur – Este formando línea curva en 0,84m. Y lindera en todas sus extensiones con vacío hacia el Patio General de la misma vivienda. **AREA TOTAL:** 57,59 METROS CUADRADOS. **VIVIENDA 21-C; PATIO GENERAL:** Con las siguientes medidas y linderos: **POR ARRIBA:** Lindera con espacio aéreo y planta alta de la misma vivienda. **POR ABAJO:** lindera con terreno de la misma vivienda. **POR EL NORTE:** Partiendo del vértice Nor- Oeste hacia el Este en 3,00 m y lindera con el Patio General de la vivienda 20-C; desde este punto gira hacia el Sur en 3,03 m; luego gira hacia el Oeste en 1,09 m; desde este punto gira hacia el Sur en 2,18 m, desde este punto gira hacia el Este en 2,49 m; desde este punto gira hacia el Sur en 1,00 m; desde este punto gira hacia el Este en 0,05 m; desde este punto hacia el Este en línea curva longitud de 2,45 m; desde este punto continua hacia el Este en 2,92 m; desde este punto gira hacia el Norte en 6,20 m. y lindera en todas sus extensiones con Planta Baja de la misma vivienda; desde este punto gira hacia el Este en 2,87m.

y lindera con Patio General de la vivienda 20-C. **POR EL SUR:** Lindera con Patio General y Planta Baja de la Vivienda 22-C y 23-C en 12,50m. **POR EL ESTE:** Lindera con Patio General de la Vivienda 02-C en 8,00 m. **POR EL OESTE:** Lindera con Calle 3 en 8,00 m. **AREA TOTAL:** 57,59 METROS CUADRADOS.**AREA NETA INDIVIDUAL:** 157,59 METROS CUADRADOS **SUPERFICIE GENERAL DEL TERRENO:** 100,00 METROS CUADRADOS. **AREA CONSTRUIDA:** 100,00 METROS CUADRADOS. **ALICUOTA:** 0,5000 %. **ALICUOTA:** % PB MAS PA: 0,3173. **AREA COMUN PLANTA BAJA:** 0,00 METROS CUADRADOS. **AREA DE TERRENO:** 100,00 METROS CUADRADOS. **AREA TOTAL:** 157,59 METROS CUADRADOS. Esta garantía hipotecaria solo será levantada cuando hayan sido canceladas todas y cada una de las obligaciones contraídas por la PARTE DEUDORA para con el BIESS. Adicionalmente LA PARTE DEUDORA acepta expresa e irrevocablemente que esta caución hipotecaria no sea levantada por parte del BIESS, si la PARTE DEUDORA, mantuviere algún tipo de obligación pendiente en el INSTITUTO ECUATORIANO DE SEGURIDAD SOCIAL. LA PARTE DEUDORA acepta que no podrá declarar en propiedad horizontal, limitar o desmembrar el bien inmueble mientras no haya cancelado la totalidad de la deuda para con el BIESS. **TERCERA: ACEPTACION.-** El BIESS declara que acepta el derecho real de hipoteca abierta constituida a su favor en la cláusula precedente. **CUARTA: PROHIBICION VOLUNTARIA DE ENAJENAR.-** De manera libre, voluntaria y por mutuo acuerdo entre las partes, LA PARTE DEUDORA queda prohibido de enajenar y establecer nuevas hipotecas sobre el inmueble que queda gravado, hasta la cancelación absoluta de todas y cada una de las obligaciones contraídas en el BIESS y hasta que EL BANCO proceda con la cancelación total o parcial de los gravámenes que se constituyen mediante el

Dr. Diego Chamorro Pepinosa NOTARIO QUINTO DEL CANTÓN MANTA

presente instrumento. Por consiguiente LA PARTE DEUDORA, no podrá enajenar el inmueble que hoy se hipoteca, ni establecer otras hipotecas o derechos reales a favor de terceros, sin el consentimiento expreso de EL BIESS, ni podrá dar otro uso al crédito concedido, sino aquel para el cual fue solicitado. De contravenir lo señalado, EL BIESS podrá dar por vencido el plazo y exigirá judicialmente el pago total de la obligación. Si tal cosa ocurriere, EL BANCO queda plenamente facultado, sin necesidad de cumplir con otro requisito, a declarar vencidas todas las obligaciones que por parte de LA PARTE DEUDORA estuvieren pendientes de pago en ese momento y a demandar y ejecutar esta garantía hipotecaria para pago de tales obligaciones. Si el crédito amparado por esta hipoteca corresponde a un crédito para vivienda, en los términos establecidos en la normativa legal vigente. LA PARTE DEUDORA no podrá entregar en arrendamiento el bien que se hipoteca, eximiendo al Banco de cualquier responsabilidad al respecto. En todo caso, si dicho bien llegase a ser entregado en arrendamiento, en ningún caso, dicho contrato podrá ser celebrado mediante escritura pública inscrita en el Registro de la Propiedad. **QUINTA: EXTENSION DE LA HIPOTECA.-** La hipoteca que se constituye por este acto alcanza las construcciones que eventualmente pueden estar hechas y todos los aumento, mejoras y construcciones hechos o que se hicieren en el futuro y, en general, a todo lo que se considere inmueble por destinación, naturaleza, accesión o incorporación según las reglas del Código Civil vigente e incluye todo derecho, que de forma conjunta y/o individual tengan o llegaren a tener LA PARTE DEUDORA sobre el mismo. Los linderos del inmueble que se hipoteca y que se detallaron anteriormente, son los más generales y es entendido que si alguna parte del mismo no estuviere comprendido en ellos, quedara también hipotecado, porque es voluntad de las partes que el gravamen y prohibición

de enajenar comprenda toda la propiedad. Todos los documentos que haya suscrito o suscribiere LA PARTE DEUDORA y todas sus obligaciones para con EL BANCO, por cualquier concepto, directas e indirectas, pasadas, presentes y futuras, de plazo pendiente o vencido, incluyendo gastos judiciales, extrajudiciales y honorarios de abogado, quedan íntegramente garantizadas con la hipoteca que se constituye en este acto. **SEXTA: INSPECCION.-** LA PARTE DEUDORA se obliga a permitir la inspección del inmueble hipotecado o comprobar de manera satisfactoria para el BANCO, tanto la integridad de dicho bien, el avaluó actualizado del mismo, así como el hecho de encontrarse en posesión y tenencia del mismo y que no se ha creado sobre él ningún gravamen adicional, para todo lo cual EL BANCO podrá exigir y obtener los certificados correspondientes, así como podrá contratar por cuenta de LA PARTE DEUDORA los peritajes e inspecciones que correspondan, conforme a sus políticas y a lo establecido en la normativa vigente, corriendo los gastos a cargo de LA PARTE DEUDORA. Si LA PARTE DEUDORA no diere las facilidades del caso para inspecciones el inmueble hipotecado a los inspectores designados por EL BANCO, este podrá dar por vencido el plazo de las obligaciones garantizadas y exigir el pago de las mismas y el remate del bien hipotecado. **SEPTIMA: CESION DE DERECHOS.-** LA PARTE DEUDORA, expresamente declara y acepta que el BIESS podrá ceder en cualquier momento, la presente garantía hipotecaria y los créditos amparados por la misma a favor de cualquier institución financiera o a favor de cualquier persona natural o jurídica o fideicomiso mercantil, así como las cesiones posteriores que éstos realicen, para lo cual LA PARTE DEUDORA será debidamente notificada por parte del BIESS; y, por este simple aviso del BIESS, se compromete a realizar los pagos sin derecho a oposición alguna a su nuevo acreedor al ser requerido por éste. El costo que ocasione en el caso

de producirse la cesión de la garantía hipotecaria y de los respectivos créditos amparados por la misma en las condiciones descritas en la presente cláusula será asumido por el cesionario. Sin perjuicio de lo anterior, LA PARTE DEUDORA declara expresamente que EL BANCO podrá ceder y transferir la presente garantía hipotecaria y los créditos amparados por la misma para propósitos de titularización, según lo dispuesto en la Codificación del Código Civil vigente, especialmente en la norma que estipula que cuando se debe ceder y traspasar derechos o créditos para efectos de desarrollar procesos de titularización realizados al amparo de la Ley de Mercado de Valores cualquiera sea la naturaleza de aquellos, no se requerirá notificación alguna al deudor u obligado de tales derechos o créditos. Por el traspaso de derechos o créditos en proceso de titularización, se transfiere de pleno derecho y sin requisito o formalidad adicional, tanto el derecho o crédito como las garantías constituidas sobre tales créditos. **OCTAVA: VENCIMIENTO ANTICIPADO.-** EL BANCO, aun cuando no estuvieren vencidos los plazos de los créditos y demás obligaciones que hubieren contraído LA PARTE DEUDORA, podrá dar por vencido el plazo y demandar la ejecución de esta hipoteca, a más del pago de todo lo que se le estuviere adeudando incluido capital, intereses, costos y honorarios de abogado ejerciendo la acción real hipotecaria, en uno cualquiera de los siguientes casos: a) Si LA PARTE DEUDORA cayeren en mora en el pago de cualquier dividendo, obligación, o cuota, a favor de EL BANCO; b) En caso de que el inmueble hipotecado fuere enajenado o gravado, entregado en anticresis, donado, secuestrado, embargado o prohibido de enajenar por voluntad de LA PARTE DEUDORA o por sentencia u orden judicial, en todo o en parte; c) Si LA PARTE DEUDORA deja de cumplir obligación laboral o patronal que tengan para con sus trabajadores, incluido los aportes patronales al Instituto Ecuatoriano de Seguridad Social; d) Si se iniciare en

contra de LA PARTE DEUDORA juicios de coactiva, de insolvencia o concurso de acreedores; e) Si LA PARTE DEUDORA dejare de cumplir o incurriere en mora en el pago de los impuestos municipales o fiscales sobre el inmueble en garantía o cualquier bien en el que sea el propietario; f) Si LA PARTE DEUDORA dejare de mantener el inmueble que se hipoteca por este contrato, en buenas condiciones, incluyendo sus mejoras y ampliaciones, a juicio de EL BANCO; g) Si se promoviere contra LA PARTE DEUDORA acción resolutoria, reivindicatoria, resolutoria o de dominio con relación al inmueble hipotecado, o si este fuese objeto de expropiación u otro medio similar que traiga como consecuencia la transferencia de dominio; h) Si LA PARTE DEUDORA no cumpliere con un auto de pago en ejecución promovido por terceros contra ella; i) Si se produjere la insolvencia o concurso de acreedores de LA PARTE DEUDORA, o esta fuere enjuiciada por estafa o cualquier otro delito penal que pudiere afectar su patrimonio; j) Si a LA PARTE DEUDORA se le instaurare demandas laborales, reclamaciones patronales, colectivas, o demandas en entidades públicas de acción coactiva, k) En caso de que a LA PARTE DEUDORA se le sigan acciones penales relacionadas con la producción, comercialización o tráfico de estupefacientes o sustancias ilegales o ilícitas; l) Si a LA PARTE DEUDORA se le comprobare que el importe del crédito fue destinado a otro fin distinto del establecido en la solicitud de crédito; m) Si el BIESS comprobare que existe falsedad en los datos suministrados por LA PARTE DEUDORA y que sirvieron para la concesión del préstamo; n) Si no se contratase el seguro sobre el bien hipotecado o no se pagaren las primas correspondientes; o) Si LA PARTE DEUDORA mantuviere obligaciones impagas con personas naturales o jurídicas, de mejor privilegio en la prelación de créditos, que a juicio del BANCO ponga en peligro su crédito; p) En caso de que LA PARTE

DEUDORA destine el inmueble que garantiza la operación, a un fin distinto al establecido en el contrato de préstamo o al autorizado por EL BANCO, q) En caso de que la parte DEUDORA se negare a aceptar la cesión de los derechos contenidos en el presente instrumento; r) Los demás casos contemplados en la Ley o en las demás cláusulas del presente instrumento. Por mutuo acuerdo tanto EL BIESS como LA PARTE DEUDORA, acuerdan en que no será necesaria prueba alguna para justificar y declarar la obligación de plazo vencido por parte de EL BIESS y exigir de esta manera el pago inmediato de la obligación, bastando para tal efecto la sola afirmación que el BIESS, hiciere en la demanda y los archivos contables con los que contare para el efecto. **NOVENA: PRUEBA.- LA PARTE DEUDORA** renuncia expresamente al beneficio del plazo que les haya otorgado EL BANCO y este podrá proceder como si todos los créditos se encontraren de plazo vencido. La sola afirmación de EL BANCO en la demanda, en el sentido de que LA PARTE DEUDORA ha incurrido en uno de los casos señalados en la cláusula precedente, será suficiente prueba para los efectos determinados en ella. **DECIMA: VIGENCIA DE LA GARANTIA.-** La hipoteca abierta constituida por este instrumento subsistirá aun cuando hubiese vencido el plazo del o de los préstamos que lo garanticen y hasta tanto no se extingan todas y cada una de las obligaciones que LA PARTE DEUDORA, mantuviere a favor del BIESS, incluyendo dentro de ella el pago de intereses, comisiones, gastos judiciales y extrajudiciales. El BIESS, podrá cuantas veces crea conveniente y por medio de un funcionario autorizado, realizar la inspección de los bienes constituidos en garantía, así como también podrá exigir se mejoren o aumenten los valores del mismo en caso de disminución de sus valores por cualquier causa. **DECIMO PRIMERA: SEGUROS.-** Conforme a lo establecido en la normativa vigente y en los manuales internos de EL

BANCO, los créditos hipotecarios concedidos por el Banco del Instituto Ecuatoriano de Seguridad Social deben contar con un seguro de desgravamen que brinde las seguridades necesarias a los recursos previsionales que han sido invertidos, ante la eventualidad de la muerte del afiliado/jubilado contratante del crédito. La PARTE DEUDORA por su cuenta podrá contratar con la compañía de seguros que elija, misma que deberá estar legalmente constituida en el Ecuador, un seguro contra incendio, terremoto y líneas aliadas sobre el o los inmuebles que se hipotequen como garantía por las obligaciones asumidas por la PARTE DEUDORA. Del mismo modo deberá contratar un seguro de desgravamen que cubra las contingencias de muerte del (los) deudores, desde el instante del desembolso de los recursos hasta la finalización del crédito. Dichas pólizas deben ser previamente revisadas y aceptadas por EL BANCO, para luego ser endosadas al mismo como beneficiario acreedor, en tal sentido, EL BANCO se reserva el derecho de aceptar o no dichas pólizas, en el caso de que las mismas no cuenten con las debidas coberturas o resguardos que como institución financiera acreedora requiere. Estos seguros, endosados a favor del Acreedor, serán contratados por el valor real comercial del inmueble, por el tiempo que EL BANCO determine y serán activados inmediatamente después del desembolso materia del presente contrato. La PARTE DEUDORA autoriza para que la póliza de seguro se emita a la orden de EL BANCO y además para que en caso de siniestro se abone a la o a las obligaciones que estuvieren pendientes de pago el valor que perciba por tal seguro. Si hubiese dificultad para el cobro de la póliza, todos los riesgos serán de cuenta de LA PARTE DEUDORA y ninguna responsabilidad tendrá EL BANCO. Por otro lado, en caso de que la PARTE DEUDORA no haya contratado por su cuenta las pólizas antes citadas, autoriza expresamente a EL BANCO para que en su nombre y cargo contrate con la

compañía de seguros que EL BANCO elija, un seguro contra incendio, terremoto y líneas aliadas sobre el o los inmuebles que se hipotequen como garantía por las obligaciones asumidas por la PARTE DEUDORA. La PARTE DEUDORA autoriza del mismo modo al BIESS para que actúe como contratante con la compañía de seguros de su elección, un seguro de desgravamen que cubra las contingencias de muerte del (los) deudores, desde el instante del desembolso de los recursos hasta la finalización del crédito. En ambos casos, el BIESS actuará únicamente como agente de retención. Las primas respectivas correrán a cargo del (los) deudores quien(es) se acogerán a las condiciones puntuales de las pólizas que se contraten; sin embargo, si EL BANCO contratase el seguro y hubiese dificultad para el cobro de la póliza, todos los riesgos serán de cuenta de LA PARTE DEUDORA y ninguna responsabilidad tendrá EL BANCO. **DECIMA SEGUNDA: DECLARACIONES Y AUTORIZACIONES.- LA PARTE DEUDORA** declara bajo su responsabilidad que el inmueble que se hipoteca se encuentra libre de todo gravamen, prohibición de enajenar, limitación de dominio, juicio o acción rescisorias, resolutorias, reivindicatorias, posesorias o de partición de herencia, de modo que a partir de la inscripción de este instrumento tal inmueble únicamente estará afectado por la hipoteca que se constituye por la presente escritura, como consta del certificado conferido por el señor Registrador de la Propiedad del Cantón. LA PARTE DEUDORA autoriza expresamente a EL BANCO para que obtenga de cualquier fuente de información, incluidos la Central de Riesgos, Sistema de Registro de Crediticio y Burós de información crediticia, sus referencias e información personal sobre su comportamiento crediticio, manejo de su cuenta corriente, de ahorro, tarjeta de crédito, etc., y en general sobre el cumplimiento de sus obligaciones y demás activos, pasivos y datos personales. De igual manera LA PARTE DEUDORA declara que el

0000110267

préstamo recibido y los que va a recibir en el futuro, lo utilizara en negocios lícitos y permitidos por las Leyes del Ecuador, eximiendo de cualquier responsabilidad a EL BANCO por el uso que dé a dichos fondos. De igual forma, EL BANCO queda expresamente autorizado para que pueda utilizar, transferir o entregar dicha información a autoridades competentes, organismos de control, Sistema de Registro Crediticio, buró de información crediticia y otras instituciones o personas jurídicas legal o reglamentariamente facultades, así como para que pueda hacer público el comportamiento crediticio de LA PARTE DEUDORA. LA PARTE DEUDORA declara expresamente que exime al BIESS de cualquier responsabilidad posterior que tenga relación con las condiciones físicas del inmueble que se hipoteca. **DECIMA TERCERA: GASTOS.-** Todos los impuestos, honorarios y más gastos que demande el otorgamiento e inscripción de esta escritura, y los que posteriormente cause la cancelación de la hipoteca que queda constituida, son de cuenta exclusiva de LA PARTE DEUDORA, así como también todos los gastos, comisiones e impuestos que se ocasionaren por los diversos contratos y créditos que se les otorguen, amparados con esta hipoteca. Si el BANCO creyere conveniente o si se viere en el caso de efectuar o anticipar cualquier egreso por estos conceptos, LA PARTE DEUDORA autoriza el cobre de los valores respectivos. Los gastos en que se incurra por el presente contrato corresponden a servicios efectivamente prestados, los mismos que se reflejarán en la liquidación de crédito respectiva. **DECIMA CUARTA: INSCRIPCION.-** LA PARTE DEUDORA autoriza expresa e irrevocablemente a EL BANCO para que este directamente o a través de la persona o institución que designe, inscriba el presente instrumento en el Registro de la Propiedad respectivo, comprometiéndose a asumir todos los gastos que dicha inscripción implique, como lo señala la cláusula Décimo Tercera del presente instrumento.

Dr. Diego Chamorro Pepinosa
NOTARIO QUINTO DEL CANTÓN MANTA

DECIMA QUINTA: FINANCIAMIENTO DE LOS GASTOS.- Los gastos que demande la celebración y perfeccionamiento de este instrumento, incluido el pago de tributos, derechos notariales e inscripción en el Registro de la Propiedad son de cuenta de LA PARTE DEUDORA. Estos gastos, a petición de LA PARTE DEUDORA son financiados por el BIESS y se suman al valor del crédito otorgado. Estos rubros podrán incluir a criterio de EL BANCO, la contratación de los seguros de: vida y de desgravamen, seguros de incendios y líneas aliadas; y, de riesgo de construcción. **DECIMA SEXTA: DOMICILIO Y JURISDICCION.-** Para los efectos contenidos en el presente documento, las partes renuncian domicilio y se someten a los jueces competentes de esta ciudad o de la que elija EL BANCO. La ejecución, embargo y remate de la presente garantía hipotecaria, así como el cobro de las obligaciones crediticias respaldadas en la presente garantía podrán ser ejercidas y cobradas a elección de EL BANCO, ejerciendo la jurisdicción-coactiva en los términos constantes en la Ley o a través de los jueces competentes de esta ciudad. Conforme a lo establecido en la legislación vigente, el Banco del Instituto Ecuatoriano de Seguridad Social ejercerá la jurisdicción coactiva para el cobro de los créditos y obligaciones a su favor, por parte de personas naturales o jurídicas. Esta coactiva será ejercida con sujeción a las normas especiales contenidas en la Ley del Banco del Instituto Ecuatoriano de Seguridad Social y demás normas internas pertinentes y a las disposiciones pertinentes del Código Orgánico General de Procesos. **DECIMO SEPTIMA: ACEPTACION Y RATIFICACION.-** Las partes aceptan y se ratifican en el contenido de todas y cada una de las cláusulas constantes en esta escritura, por así convenir a sus intereses. Usted Señor Notario, se servirá agregar las demás formalidades de estilo necesarias para la validez de este instrumento. (Firmado) Dr. Jorge Hernán Villacís López, Foro de Abogados 13-1985-24,

0000110268

Consejo de la Judicatura de la Función Judicial del Ecúador.- HASTA AQUÍ EL CONTENIDO DE LA MINUTA, la misma que queda elevada a escritura pública con todo su valor legal; acto mediante el cual las partes contratantes declaran libre y voluntariamente conocerse entre sí; Para el otorgamiento de la presente escritura pública, se observaron todos y cada uno de los preceptos legales que el caso requiere y leída que les fue a los comparecientes íntegramente por mí el Notario en alta y clara voz, aquellos se afirman y ratifican en el total contenido de esta escritura, para constancia firman junto conmigo en unidad de acto los mencionados testigos de todo lo cual doy fe.-

f) Ing. Henry Fernando Cornejo Cedeño
c.c. 131225433-5
JEFE DE OFICINA ESPECIAL PORTOVIEJO, ENCARGADO Y APODERADO ESPECIAL DEL BIESS

f) Sr. Simón Elías Sleiman Kheir
c.i. 096065835-9

f) Srta. Stefany Gabriela Quevedo Espín
c.c. 131166840-2

Dr. DIEGO CHAMORRO PEPINOSA
NOTARIO QUINTO DEL CANTÓN MANTA

PAGINA EN BLANCO

PAGINA EN BLANCO

REPÚBLICA DEL ECUADOR
Dirección General de Registro Civil, Identificación y Cedulación

Dirección General de Registro Civil, Identificación y Cedulación

0000110269

CERTIFICADO DIGITAL DE DATOS DE IDENTIDAD



Número único de identificación: 1311668402

Nombres del ciudadano: QUEVEDO ESPIN STEFANY GABRIELA

Condición del cedulado: CIUDADANO

Lugar de nacimiento: ECUADOR/GUAYAS/GUAYAQUIL/CARBO /CONCEPCION/

Dr. Diego Chamorro Pepinosa NOTARIA QUINTA DEL CANTON MANTA

Fecha de nacimiento: 10 DE DICIEMBRE DE 1986

Nacionalidad: ECUATORIANA

Sexo: MUJER

Instrucción: SUPERIOR

Profesión: ESTUDIANTE

Estado Civil: SOLTERO

Cónyuge: No Registra

Fecha de Matrimonio: No Registra

Nombres del padre: QUEVEDO ALVEAR VICTOR ENRIQUE

Nombres de la madre: ESPIN OÑA INES MARLENE

Fecha de expedición: 22 DE JUNIO DE 2017

Información certificada a la fecha: 12 DE DICIEMBRE DE 2017

Emisor: VICTOR JAVIER BARREIRO VERA - MANABI-MANTA-NT 5 - MANABI - MANTA

N° de certificado: 175-077-04617

175-077-04617

Ing. Jorge Troya Fuertes
Director General del Registro Civil, Identificación y Cedulación
Documento firmado electrónicamente

La institución o persona ante quien se presente este certificado deberá validarlo en:https://virtual.registrocivil.gob.ec, conforme a la LOGIDAC Art. 4, numeral 1 y a la LCE. Vigencia del documento 1 validación o 1 mes desde el día de su emisión. En caso de presentar inconvenientes con este documento escriba a enlinea@registrocivil.gob.ec


INSTRUCCIÓN
SUPERIOR
PROFESIÓN / OCUPACIÓN
ESTUDIANTE
E3343V4242
APELLIDOS Y NOMBRES DEL TITULAR
QUEVEDO ALVEAR VICTOR ENRIQUE
APELLIDOS Y NOMBRES DE LA MADRE
ESPIN DIAZ INES MARLENE
LUGAR Y FECHA DE EXPEDICIÓN
MANTA
2017-06-22
FECHA DE EXPIRACIÓN
2027-06-22

REPÚBLICA DEL ECUADOR
DIRECCIÓN GENERAL DE REGISTRO CIVIL
IDENTIFICACIÓN Y CEDULACIÓN
CÉDULA DE CIUDADANÍA
N° 1311668402
APELLIDOS Y NOMBRES
QUEVEDO ESPIN
STEFANY GABRIELA
LUGAR DE NACIMIENTO
GUAYAS
GUAYAQUIL
PEDRO CARBO CONCEPCION
FECHA DE NACIMIENTO 1996-12-10
NACIONALIDAD ECUATORIANA
SEXO MUJER
ESTADO CIVIL SOLTERO

CNE
ECUADOR ELIGE CON TRANSPARENCIA
ELECCIONES 2017 GARANTIZAMOS SU DECISIÓN

CIUDADANA (O):

ESTE DOCUMENTO ACREDITA QUE USTED SUFRAGÓ EN LAS ELECCIONES GENERALES 2017

ESTE CERTIFICADO SIRVE PARA TODOS LOS TRÁMITES PÚBLICOS Y PRIVADOS

Cinthya Piedra H.
LA PRESIDENTA DE LA JRV

CERTIFICADO DE VOTACIÓN
ELECCIONES GENERALES 2017
2 DE ABRIL 2017
CNE
077
JUNTA No.
077 - 198
NÚMERO
1311668402
CÉDULA
QUEVEDO ESPIN STEFANY GABRIELA
APELLIDOS Y NOMBRES
MANABI
PROVINCIA
CIRCUNSCRIPCIÓN: 2
MANTA
CANTÓN
ZONA: 1
MANTA
PARROQUIA

NOTARIA QUINTA DEL CANTON MANTA
Es fiel fotocopia del documento original que me fue presentado y devuelto al interesado
Manta, a 27 NOV 2017

Dr. Diego Chamorro Pepinosa
NOTARIO QUINTO DEL CANTON MANTA

REPÚBLICA DEL ECUADOR
Dirección General de Registro Civil, Identificación y Cedulación

Dirección General de Registro Civil, Identificación y Cedulación

0000110270

CERTIFICADO DIGITAL DE DATOS DE IDENTIDAD



Número único de identificación: 1312254335

Nombres del ciudadano: CORNEJO CEDEÑO HENRY FERNANDO

Condición del cedulado: CIUDADANO

Lugar de nacimiento: ECUADOR/MANABI/CHONE/ELOY ALFARO

Fecha de nacimiento: 23 DE JULIO DE 1987

Nacionalidad: ECUATORIANA

Sexo: HOMBRE

Instrucción: SUPERIOR

Profesión: INGENIERO

Estado Civil: SOLTERO

Cónyuge: No Registra

Fecha de Matrimonio: No Registra

Nombres del padre: CORNEJO BERMUDES SEBASTIAN FERNANDO

Nombres de la madre: CEDEÑO ACOSTA GLORIA FLERIDA

Fecha de expedición: 17 DE MAYO DE 2017

Información certificada a la fecha: 12 DE DICIEMBRE DE 2017
Emisor: VICTOR JAVIER BARREIRO VERA - MANABI-MANTA-NT 5 - MANABI - MANTA

N° de certificado: 173-077-04637

173-077-04637

Ing. Jorge Troya Fuertes
Director General del Registro Civil, Identificación y Cedulación
Documento firmado electrónicamente

La institución o persona ante quien se presente este certificado deberá validarlo en:https://virtual.registrocivil.gob.ec, conforme a la LOGIDAC Art. 4, numeral 1 y a la LCE. Vigencia del documento 1 validación o 1 mes desde el día de su emisión. En caso de presentar inconvenientes con este documento escriba a enlinea@registrocivil.gob.ec

REPÚBLICA DEL ECUADOR
DIRECCIÓN GENERAL DE REGISTRO CIVIL
IDENTIFICACIÓN Y CEDULACIÓN

CÉDULA DE CIUDADANÍA
No. 131225433-5
APELLIDOS Y NOMBRES
CORNEJO CEDEÑO HENRY FERNANDO
LUGAR DE NACIMIENTO
MANABI CHONE ELOY ALFARO
FECHA DE NACIMIENTO 1987-07-23
NACIONALIDAD ECUATORIANA
SEXO HOMBRES
ESTADO CIVIL SOLTERO

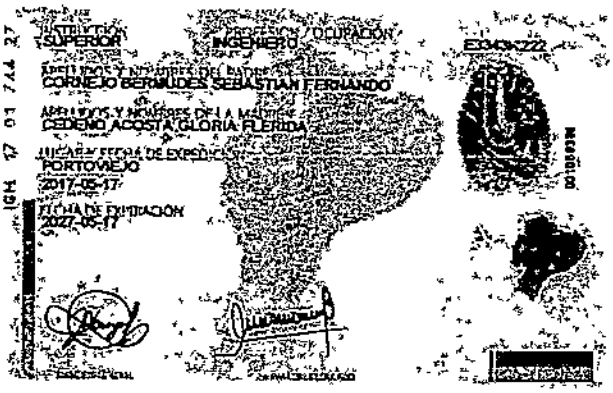
INSTRUCCIÓN SUPERIOR
PROFESIÓN / OCUPACIÓN INGENIERO
APELLIDOS Y NOMBRES DEL PADRE
CORNEJO BERMUDES SEBASTIAN FERNANDO
APELLIDOS Y NOMBRES DE LA MADRE
CEDEÑO ACOSTA GLORIA FLERIDA
LUGAR Y FECHA DE EXPEDICIÓN
PORTOVIEJO
2017-05-17
FECHA DE EXPIRACIÓN
2027-05-17
E3439222


CERTIFICADO DE VOTACIÓN
ELECCIONES GENERALES 2017
2 DE ABRIL 2017

022 JUNTA No
022 - 314 NÚMERO
1312254335 CÉDULA
CORNEJO CEDEÑO HENRY FERNANDO
APELLIDOS Y NOMBRES
MANABI PROVINCIA
CHONE CANTÓN
CHONE PARROQUIA
CIRCUNSCRIPCIÓN 3
ZONA


ECUADOR VOTO CONSCIENTE Y TRANSPARENCIA
ELECCIONES 2017

CIUDADANA (O):
ESTE DOCUMENTO ACREDITA QUE USTED SUFRAGÓ EN LAS ELECCIONES GENERALES 2017
ESTE CERTIFICADO SIRVE PARA TODOS LOS TRÁMITES PÚBLICOS Y PRIVADOS

NOTARIA QUINTA DEL CANTON MANTA
Es fiel fotocopia del documento original que me fue presentado y devuelto al interesado
Manta, a 27 NOV 2017

Dr. Diego Chamorro Espinosa
NOTARIO TITULAR DE LA NOTARIA QUINTA DE MANTA

REPÚBLICA DEL ECUADOR
Dirección General de Registro Civil, Identificación y Cedulación

Dirección General de Registro Civil, Identificación y Cedulación

0000110271

CERTIFICADO DIGITAL DE DATOS DE IDENTIDAD



Dr. Diego Chamorro Pepinosa
NOTARIA 5
NOTARIA QUINTA DEL CANTON MANTA

Número único de identificación: 0960658359

Nombres del ciudadano: SLEIMAN KHEIR SIMON ELIAS

Condición del cedulado: EXTRANJERO

Lugar de nacimiento: VENEZUELA/VENEZUELA

Fecha de nacimiento: 2 DE MAYO DE 1974

Nacionalidad: VENEZOLANA

Sexo: HOMBRE

Instrucción: INICIAL

Profesión: LAS PERMI.POR.LA.LEY

Estado Civil: SOLTERO

Cónyuge: No Registra

Fecha de Matrimonio: No Registra

Nombres del padre: SLEIMAN SIMON

Nombres de la madre: KHEIR DE SLEIMAN JACKELINE

Fecha de expedición: 8 DE ABRIL DE 2016

Información certificada a la fecha: 12 DE DICIEMBRE DE 2017

Emisor: VICTOR JAVIER BARREIRO VERA - MANABI-MANTA-NT 5 - MANABI - MANTA

N° de certificado: 171-077-04662

171-077-04662

Ing. Jorge Troya Fuertes
Director General del Registro Civil, Identificación y Cedulación
Documento firmado electrónicamente

La institución o persona ante quien se presente este certificado deberá validarlo en:https://virtual.registrocivil.gob.ec, conforme a la LOGIDAC Art. 4, numeral 1 y a la LCE. Vigencia del documento 1 validación o 1 mes desde el día de su emisión. En caso de presentar inconvenientes con este documento escriba a enlinea@registrocivil.gob.ec

REPÚBLICA DEL ECUADOR
DIRECCIÓN GENERAL DE REGISTRO CIVIL, IDENTIFICACIÓN Y CEDULACIÓN

No. 096065835-9

CÉDULA DE IDENTIDAD EXT
APELLIDOS Y NOMBRES
SLEIMAN KHEIR
SIMON ELIAS
LUGAR DE NACIMIENTO
Venezuela
Cardcas
FECHA DE NACIMIENTO 1974-05-02
NACIONALIDAD VENEZOLANA
SEXO M
ESTADO CIVIL SOLTERO

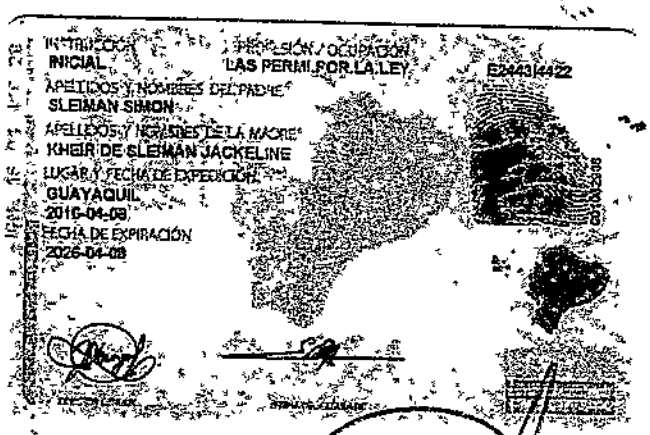
INSTRUCCIÓN
INICIAL
PROFESIÓN / OCUPACIÓN
LAS PERMI POR LA LEY
E2443I4422
APELLIDOS Y NOMBRES DEL PADRE
SLEIMAN SIMON
APELLIDOS Y NOMBRES DE LA MADRE
KHEIR DE SLEIMAN JACKELINE
LUGAR Y FECHA DE EXPEDICIÓN
GUAYAQUIL
2016-04-08
FECHA DE EXPIRACIÓN
2026-04-08

NOTARIA QUINTA DEL CANTÓN MANTA
Es fiel fotocopia del documento original que me fue presentado y devuelto al interesado
Manta, a 27 NOV. 2017

Dr. Diego Chamorro Pepinosa
NOTARIO QUINTO DEL CANTÓN MANTA

0000110272

PASAPORTE Nº
PASSPORT Nº
134785037

OBSERVACIONES
COMMENTS

Dr. Diego Chamorro Pepinosa
NOTARIA QUINTA DEL CANTON MANTA
5
NOTARIA

NOTARIA QUINTA DEL CANTON MANTA
Es fiel fotocopia del documento original que me fue presentado y devuelto al interesado

Manta, a 27 NOV 2017

Dr. Diego Chamorro Pepinosa
NOTARIO QUINTO DEL CANTON MANTA

237

REPÚBLICA BOLIVARIANA DE VENEZUELA

PASAPORTE / PASSPORT

Tipo / Type: P	País Emisor / Issuing State: VEN	Pasaporte Nº / Passport Nº: 134785037

Apellidos / Surnames
GONZALEZ ODREMAN

Nombres / Given names
RUTH

Nacionalidad / Nationality: VENEZOLANA	Cédula de Identidad Nº / Personal Nº: 11202076
Fecha de Nacimiento / Date of birth: 21 / Nov / Nov / 1970	Sexo / Sex: F
Fecha de Emisión / Date of issue: 26 / Abr / Apr / 2016	Lugar de Nacimiento / Place of birth: CARACAS VEN
Fecha de Vencimiento / Date of expiry: 25 / Abr / Apr / 2021	Autoridad / Authority

Titular / Holder's signature

P<VENGONZALEZ<ODREMAN<<RUTH<<<<<<<<<<<<<<<<<<

1347850374VEN7011214F2104256112020 76<<<<<52

PAGINA EN BLANCO

PAGINA EN BLANCO

0000110273

Factura: 001-001-000016969

20161701077P04766

NOTARIO(A) MANUEL ABDON PEREZ ACUÑA

NOTARÍA SEPTUAGESIMA SEPTIMA DEL CANTON QUITO

EXTRACTO

Escritura N°:	20161701077P04766

ACTO O CONTRATO:
PODER ESPECIAL PERSONA JURIDICA
FECHA DE OTORGAMIENTO: 29 DE SEPTIEMBRE DEL 2016, (15:04)

OTORGANTES

OTORGADO POR

Persona	Nombres/Razón social	Tipo Interviniente	Documento de Identidad	No. Identificación	Nacionalidad	Calidad	Persona que representa
Jurídica	BANCO DEL INSTITUTO ECUATORIANO DE SEGURIDAD SOCIAL	REPRESENTADO POR	RUC	1768156470001	ECUATORIANA	MANDANTE	ALEJANDRO JAVIER PAZMIÑO ROJAS

A FAVOR DE

Persona	Nombres/Razón social	Tipo Interviniente	Documento de Identidad	No. Identificación	Nacionalidad	Calidad	Persona que representa

UBICACIÓN

Provincia	Cantón	Parroquia
PICHINCHA	QUITO	BENALCAZAR

DESCRIPCIÓN DOCUMENTO:	
OBJETO/OBSERVACIONES:	A FAVOR DE HENRY FERNANDO CORNEJO CEDEÑO

CUANTÍA DEL ACTO O CONTRATO:	INDETERMINADA

NOTARIO(A) MANUEL ABDON PEREZ ACUÑA

NOTARÍA SEPTUAGESIMA SEPTIMA DEL CANTON QUITO

EXTRACTO

Escritura N°:	20161701077P04766

ACTO O CONTRATO:
PRESTACION DEL SERVICIO NOTARIAL FUERA DEL DESPACHO (P)
FECHA DE OTORGAMIENTO: 29 DE SEPTIEMBRE DEL 2016, (15:04)

OTORGANTES

OTORGADO POR							
Persona	Nombres/Razón social	Tipo interviniente	Documento de identidad	No. Identificación	Nacionalidad	Calidad	Persona que le representa
Jurídica	BANCO DEL INSTITUTO ECUATORIANO DE SEGURIDAD SOCIAL	REPRESENTADO POR	RUC	1768156470001	ECUATORIANA	MANDANTE	ALEJANDRO JAVIER PAZMIÑO ROJAS

A FAVOR DE							
Persona	Nombres/Razón social	Tipo interviniente	Documento de identidad	No. Identificación	Nacionalidad	Calidad	Persona que representa

UBICACIÓN		
Provincia	Cantón	Parroquia
PICHINCHA	QUITO	BENALCAZAR

DESCRIPCIÓN DOCUMENTO:
OBJETO/OBSERVACIONES:

CUANTÍA DEL ACTO O CONTRATO:	INDETERMINADA

NOTARIO(A) MANUEL ABDON PEREZ ACUÑA

NOTARÍA SEPTUAGESIMA SEPTIMA DEL CANTÓN QUITO

0000110274

rio.-

NUMERO: 20161701077P0 4766

PODER ESPECIAL

QUE OTORGA

EL BANCO DEL INSTITUTO

ECUATORIANO DE SEGURIDAD SOCIAL

A FAVOR DE

HENRY FERNANDO CORNEJO CEDEÑO

CUANTIA: INDETERMINADA

DI: 2 COPIAS

CT

En San Francisco de Quito, Capital de la República del Ecuador, hoy día **JUEVES VEINTINUEVE (29) DE SEPTIEMBRE DEL AÑO DOS MIL DIECISEIS,** ante mí, Manuel Abdón Pérez Acuña, **Notario Septuagésimo Séptimo del cantón Quito, Distrito Metropolitano,** comparece con plena capacidad, libertad y conocimiento, el **BANCO DEL INSTITUTO ECUATORIANO DE SEGURIDAD SOCIAL,** debidamente representado por el señor Ingeniero **ALEJANDRO JAVIER PAZMIÑO ROJAS,** de estado civil divorciado, en su calidad de Gerente General y como tal Representante Legal, conforme consta de los documentos que adjunto como habilitantes.- El compareciente es de nacionalidad ecuatoriana, mayor de edad,

radicado y domiciliado en esta ciudad de Quito, Distrito Metropolitano; legalmente hábil y capaz en Derecho, a quien de conocer doy fe en virtud de haberme exhibido sus documentos de identificación, y a su petición ingreso a validar los mismos al Sistema Nacional de Identificación Ciudadana, cuyos documentos emitidos, y las copias certificadas de los demás documentos que se adjuntan a la presente como habilitantes; advertido que fue el compareciente de los efectos y resultados de esta escritura, a cuyo otorgamiento comparece sin coacción, amenazas, ni temor reverencial, me solicita elevar a escritura pública el contenido de la minuta que me entrega cuyo tenor literal y que transcribo es el siguiente: "**SEÑOR NOTARIO:** En el Registro de Escrituras Públicas a su cargo, sírvase incluir una de poder especial contenido en las siguientes cláusulas: **PRIMERA: COMPARECIENTE.-** Comparece el Ingeniero ALEJANDRO JAVIER PAZMIÑO ROJAS, mayor de edad, de nacionalidad ecuatoriana, de estado civil divorciado, en su calidad de Gerente General y como tal Representante Legal del Banco del Instituto Ecuatoriano de Seguridad Social, conforme consta de los documentos que se adjuntan como habilitantes y a quien en adelante se denominará EL PODERDANTE o MANDANTE.- **SEGUNDA: ANTECEDENTES.- UNO)** El Banco del Instituto Ecuatoriano de Seguridad Social es una institución financiera pública creada por mandato constitucional, cuyo objeto social es la administración de los fondos previsionales del IESS, bajo criterios de banca de inversión. DOS) Según el artículo cuatro (4) de su Ley constitutiva el BIESS se encarga de ejecutar operaciones y prestar servicios financieros a sus usuarios, afiliados y jubilados del Instituto Ecuatoriano de Seguridad Social. TRES) El Ingeniero HENRY

FERNANDO CORNEJO CEDEÑO ha sido nombrado Jefe de Oficina Especial Portoviejo del BIESS, Encargado, mediante Acción de Personal número cero nueve uno (091), de fecha doce de mayo de dos mil dieciséis, mismo que rige desde el diecisiete de mayo de dos mil dieciséis, y como tal debe estar debidamente legitimado para comparecer a nombre del BIESS a la celebración de los actos jurídicos relacionados con las operaciones y servicios mencionados en el numeral anterior en la jurisdicción de la provincia de Manabí. **TERCERA: PODER ESPECIAL.-** Con estos antecedentes el Ingeniero ALEJANDRO JAVIER PAZMIÑO ROJAS en su calidad de Gerente General del Banco del Instituto Ecuatoriano de Seguridad Social, extiende poder especial, amplio y suficiente, cual en derecho se requiere, a favor del Ingeniero HENRY FERNANDO CORNEJO CEDEÑO, con cédula de ciudadanía número uno tres uno dos dos cinco cuatro tres tres guion cinco (131225433-5), Jefe de Oficina Especial Portoviejo del BIESS, Encargado, de ahora en adelante EL MANDATARIO para que a nombre del Banco del Instituto Ecuatoriano de Seguridad Social, en la jurisdicción de la provincia de Manabí, realice lo siguiente: UNO) Suscribir a nombre del BIESS las matrices de hipoteca y contratos de mutuo que se otorgan a favor del Banco del Instituto Ecuatoriano de Seguridad Social, en todas sus variantes y productos contemplados en el Manual de Crédito del BIESS. DOS) Suscribir a nombre del BIESS las tablas de amortización, notas de cesión, cancelaciones de hipoteca, contratos de mutuo o préstamo, escrituras públicas de constitución y cancelación de hipotecas y cualquier documento legal, público o privado, relacionado con el contrato mutuo con garantía hipotecaria y/o mutuo sobre bienes inmuebles que se otorguen a favor del

AB. MANUEL PÉREZ NOTARÍA SEPTUAGÉSIMA SÉPTIMA DEL CANTÓN QUITO

BIESS. TRES) Suscribir a nombre del BIESS todo acto relacionado con los créditos hipotecarios concedidos y/o cualquier otro tipo de crédito que conceda el BIESS a sus prestatarios, así como también cualquier documento público o privado relacionado con la adquisición de cartera transferida a favor del BANCO DEL INSTITUTO ECUATORIANO DE SEGURIDAD SOCIAL por parte de cualquier tercera persona, natural o jurídica, entendiéndose dentro de ello la suscripción de endosos, cesiones y/o cualquier otro documento que fuera menester a efectos de que se perfeccione la transferencia de cartera a favor del BIESS, sea en documento público o privado. CUATRO) El presente poder podrá ser delegado total o parcialmente únicamente previa autorización expresa y escrita del representante legal del MANDANTE. **CUARTA: REVOCATORIA.-** Este poder se entenderá automáticamente revocado, sin necesidad de celebrarse escritura pública de revocatoria, una vez que EL MANDATARIO cese definitivamente por cualquier motivo en sus funciones como Jefe de Oficina Especial Portoviejo del BIESS, Encargado, o cuando así lo dispusiera EL MANDANTE. **QUINTA: CUANTÍA.-** El presente mandato dada su naturaleza es a título gratuito. Usted señor Notario, se servirá agregar las formalidades de estilo necesarias para la plena validez de este instrumento.".- **(HASTA AQUÍ LA MINUTA).** El compareciente ratifica la minuta inserta, la misma que se encuentra firmada por la Doctora Diana Torres Egas, portadora de la matrícula profesional número diecisiete guión dos mil cinco guión cuatrocientos setenta y cuatro del Foro de Abogados del Consejo de la Judicatura.- Para el otorgamiento de la presente escritura, se observaron los preceptos legales del caso, y leída que le fue al

0000110276

compareciente por mí el Notario, en unidad de acto, se ratifica y firma conmigo él Notario. Quedando incorporado en el protocolo a mi cargo, del cual doy fe.-

ALEJANDRO JAVIER PAZMIÑO ROJAS

C.C. 1706893276

Ab. Manuel Abdón Pérez Acuña

NOTARIO SEPTUAGÉSIMO SÉPTIMO DEL CANTÓN QUITO

REPÚBLICA DEL ECUADOR
Dirección General de Registro Civil, Identificación y Cedulación

Dirección General de Registro Civil,
Identificación y Cedulación

CERTIFICADO ELECTRÓNICO DE DATOS DE IDENTIDAD CIUDADANA



Número único de identificación: 1706893276

Nombres del ciudadano: PAZMIÑO ROJAS ALEJANDRO JAVIER

Condición del cedulado: CIUDADANO

Lugar de nacimiento: PICHINCHA/QUITO/GONZALEZ SUAREZ

Fecha de nacimiento: 26 DE JUNIO DE 1967

Nacionalidad: ECUATORIANA

Sexo: HOMBRE

Instrucción: SUPERIOR

Profesión: INGENIERO COMERCIAL

Estado Civil: DIVORCIADO

Cónyuge: ---------

Fecha de Matrimonio: 22 DE FEBRERO DE 2008

Nombres del padre: PAZMIÑO EDMUNDO

Nombres de la madre: ROJAS ORFA

Fecha de expedición: 5 DE JULIO DE 2012

Información certificada a la fecha: 30 DE SEPTIEMBRE DE 2016

Emisor: CRISTINA ALEXANDRA TAPIA TARAMBIS - PICHINCHA-QUITO-NT 77 - PICHINCHA - QUITO

Ing. Jorge Troya Fuertes
Director General del Registro Civil, Identificación y Cedulación
Documento firmado electrónicamente

Signature Not Verified
Digitally signed by JORGE OSWALDO TROYA FUERTES.
Date: 2016.09.30 09:55:33 ECT
Reason: Firma Electrónica
Location: Ecuador

Consultar la autenticidad de este documento ingresando al portal https://virtual.registrocivil.gob.ec/ValidateDocument.action

IC-IC-17479cda43ce417

La impresión del presente certificado no garantiza la legalidad del mismo y su uso estará limitado a la comprobación electrónica en el portal web del Registro Civil, conforme lo dispuesto en la LCE y su reglamento.

0000110277

AB. MANUEL PÉREZ ACUÑA
SEPTUAGÉSIMA SÉPTIMA
NOTARIO DEL CANTÓN QUITO


INSTRUCCIÓN SUPERIOR
PROFESIÓN / OCUPACIÓN INGENIERO COMERCIAL
APELLIDOS Y NOMBRES DEL PADRE PAZMIÑO EDMUNDO
APELLIDOS Y NOMBRES DE LA MADRE ROJAS ORFA
LUGAR Y FECHA DE EXPEDICIÓN QUITO 2012-07-05
FECHA DE EXPIRACIÓN 2022-07-05

REPÚBLICA DEL ECUADOR
DIRECCIÓN GENERAL DE REGISTRO CIVIL, IDENTIFICACIÓN Y CEDULACIÓN
CÉDULA DE CIUDADANÍA Nº 170689327-6
APELLIDOS Y NOMBRES
PAZMIÑO ROJAS ALEJANDRO JAVIER
LUGAR DE NACIMIENTO
PICHINCHA
QUITO
GONZÁLEZ SUÁREZ
FECHA DE NACIMIENTO 1987-06-26
NACIONALIDAD ECUATORIANA
SEXO M
ESTADO CIVIL DIVORCIADO

Dr. Diego Chamorro Pepinosa
NOTARIA
NOTARIA QUINTA DEL CANTÓN MANTA


REPÚBLICA DEL ECUADOR
CONSEJO NACIONAL ELECTORAL
CERTIFICADO DE VOTACIÓN
034
ELECCIONES SECCIONALES 23-FEB-2014
034 - 0153 NÚMERO DE CERTIFICADO
1706893276 CÉDULA
PAZMIÑO ROJAS ALEJANDRO JAVIER
PICHINCHA PROVINCIA
QUITO CANTÓN
CIRCUNSCRIPCIÓN 1A QUITO
PARROQUIA
1 ZONA
EL PRESIDENTE/A DE LA JUNTA

NOTARIA SEPTUAGÉSIMA SÉPTIMA DEL CANTÓN QUITO
De acuerdo con la facultad prevista en el numeral 5 del Art. 18 de la Ley Notarial doy fe que la COPIA que antecede, es igual a los documentos que en -01- ..fojas) útiles me presentado ante mi

Quito 29 SET. 2016

Ab. Manuel Pérez Acuña
NOTARIO SEPTUAGÉSIMO SÉPTIMO DEL CANTÓN QUITO

Biess
Banco del IESS

QUITO
Av. Amazonas N35-181 y Japón
Telf.: (593) 2 397 0500
GUAYAQUIL
Av. 9 de Octubre 219 y Pedro Carbo
Telf.: (593) 4 232 0840
www.biess.fin.ec

ACTA DE POSESIÓN

GERENTE GENERAL DEL BIESS

El Directorio del Banco del Instituto Ecuatoriano de Seguridad Social –BIESS, en sesión Extraordinaria modalidad Virtual celebrada el 22 de septiembre de 2016, de conformidad en el artículo 375 numeral 13 del Código Orgánico Monetario y Financiero, publicado en el Segundo Suplemento al Registro Oficial No. 332, de 12 de septiembre de 2014; artículos 12 numeral 7 y 15 de la Ley del Banco del Instituto Ecuatoriano de Seguridad Social, publicada en el Suplemento del Registro Oficial No. 587 de 11 de mayo de 2009; y, artículo 19 de la Codificación del Estatuto Social del Banco, resolvió designar al Ingeniero Alejandro Javier Pazmiño Rojas como Gerente General del BIESS.

Mediante Resolución No. SB-DTL-2016-900 de 26 de septiembre de 2016, el Director de Trámites Legales de la Superintendencia de Bancos, califica la idoneidad legal del Ingeniero Alejandro Javier Pazmiño Rojas, portador de la cédula de ciudadanía No. 1706893276, para que ejerza las funciones como Gerente General del BIESS.

En cumplimiento de lo dispuesto en el artículo 15, letra d) de la Codificación del Estatuto Social del BIESS y el artículo 3, letras a) y b) del Reglamento para el Funcionamiento del Directorio del BIESS, el 29 de septiembre de 2016, ante el Presidente del Directorio del Banco del Instituto Ecuatoriano de Seguridad Social, el Ingeniero Alejandro Javier Pazmiño Rojas presta la correspondiente promesa y se declara legalmente posesionado para las funciones de Gerente General del BIESS.

Para constancia firma conjuntamente con el señor Presidente del Directorio del BIESS y el infrascrito Secretario que certifica.

Richard Espinosa Guzmán, B.A
PRESIDENTE DIRECTORIO BIESS

Ing. Alejandro Javier Pazmiño Rojas
GERENTE GENERAL BIESS

Lo certifico.- Quito, D.M, a 29 de septiembre de 2016.

Ab. Francisco Jauregui Dávalos.
SECRETARIO GENERAL BIESS

Biess
CERTIFICO QUE ES FIEL COPIA DEL ORIGINAL QUE REPOSA EN LOS ARCHIVOS DE LA SECRETARIA GENERAL DEL BIESS - QUITO
29 SEP 2016
SECRETARIA GENERAL BIESS

NOTARIA SEPTUAGÉSIMA SÉPTIMA DEL CANTÓN QUITO
Es FIEL COMPULSA de la copia certificada que en ... fojas útiles me fue expuesta y devuelta a ...
Quito ... SEP 2016
Ab. Manuel Pérez Acuña
NOTARIO SEPTUAGÉSIMO SÉPTIMO DEL CANTÓN QUITO

0000110278

REGISTRO UNICO DE CONTRIBUYENTES
SOCIEDADES

NUMERO RUC: 1768156470001

RAZON SOCIAL: BANCO DEL INSTITUTO ECUATORIANO DE SEGURIDAD SOCIAL

NOMBRE COMERCIAL:

CLASE CONTRIBUYENTE: ESPECIAL

REPRESENTANTE LEGAL: CHANABA PAREDES JESUS PATRICIO

CONTADOR: BEDOYA IBARRA JORGE PATRICIO

FEC. INICIO ACTIVIDADES: 23/04/2010 **FEC. CONSTITUCION:** 23/04/2010

FEC. INSCRIPCION: 15/07/2010 **FECHA DE ACTUALIZACIÓN:** 02/03/2015

Dr. Diego Chamorro Pepinosa NOTARIA QUINTA DEL CANTÓN MANTA

ACTIVIDAD ECONOMICA PRINCIPAL:

PRESTACION DE SERVICIOS FINANCIEROS.

DOMICILIO TRIBUTARIO:

Provincia: PICHINCHA Cantón: QUITO Parroquia: BENALCAZAR Barrio: LA CAROLINA Calle: AV. RIO AMAZONAS Número: N35-181 Intersección: JAPON Edificio: INMOPROGRESO Piso: 1 Referencia ubicación: JUNTO AL BANCO PRODUBANCO Telefono Trabajo: 022397500 Celular: 0998225405 Email: patricio.bedoya@biess.fin.ec Web: WWW.BIESS.FIN.EC

DOMICILIO ESPECIAL:

OBLIGACIONES TRIBUTARIAS:

* ANEXO RELACION DEPENDENCIA
* ANEXO TRANSACCIONAL SIMPLIFICADO
* DECLARACIÓN DE RETENCIONES EN LA FUENTE
* DECLARACIÓN MENSUAL DE IVA

 # DE ESTABLECIMIENTOS REGISTRADOS: del 001 al 016 **ABIERTOS:** 15

JURISDICCION: \ ZONA 9\ PICHINCHA **CERRADOS:** 1

SRi DIRECCIÓN ZONAL 9
Se verifica que los documentos de cédula y certificado de votación originales presentados pertenecen al contribuyente.
CODI 5C34979
USUARIO AGENCIA
Firma del Servidor Responsable
ATENCIÓN TRANSACCIONAL

FIRMA DEL CONTRIBUYENTE

SERVICIO DE RENTAS INTERNAS

Declaro que los datos contenidos en este documento son exactos y verdaderos, por lo que asumo la responsabilidad legal que de ella se deriven (Art. 97 Código Tributario, Art. 9 Ley del RUC y Art. 9 Reglamento para la Aplicación de la Ley del RUC).

Usuario: SAMP050213 **Lugar de emisión:** QUITO/PAEZ N22-57 Y **Fecha y hora:** 02/03/2015 15:41:52

NOTARIA SEPTUAGÉSIMA SÉPTIMA DEL CANTÓN QUITO
De acuerdo con la facultad prevista en el numeral 5 del Art. 18 de la Ley Notarial doy fe que la COPIA que antecede es igual a los documentos que se me presentaron ante mi

Quito 29 SET 2015

Ab. Manuel Pérez Acuña
NOTARIO SEPTUAGÉSIMO SÉPTIMO DEL CANTÓN QUITO

Se otorgó ante mí, y en fe de ello confiero esta **SEGUNDA COPIA CERTIFICADA,** de la escritura pública de **PODER ESPECIAL** que otorga **EL BANCO DEL INSTITUTO ECUATORIANO DE SEGURIDAD SOCIAL** a favor de **HENRY FERNANDO CORNEJO CEDEÑO,** debidamente sellada rubricada y firmada en Quito, hoy veintinueve (29) de septiembre del 2016. -

NOTARIA SEPTUAGÉSIMA SÉPTIMA
AB. MANUEL PÉREZ ACUÑA
NOTARIO DEL CANTÓN QUITO

Ab. Manuel Abdón Pérez Acuña
NOTARIO SEPTUAGÉSIMO SÉPTIMO DEL CANTÓN QUITO

NOTARIA QUINTA DEL CANTÓN MANTA
Es compulsa de la copia certificada que me fue presentada y devuelta al interesado en...(06).....fojas útiles
Manta, a 27 NOV 2017

Dr. Diego Chamorro Pepinosa
NOTARIO QUINTO DEL CANTÓN MANTA

GOBIERNO AUTÓNOMO
DESCENTRALIZADO MUNICIPAL
DEL
CANTÓN MANTA

0000110279

Of.No.502-DFS-DAC-GADM.
Manta, Julio 18 de 2012.

Abogado.
Maykel Vélez Z.
Ciudad.-

Dr. Diego Chamorro Pepinosa
NOTARIA QUINTA DEL CANTÓN MANTA
NOTARIA 5

De mi consideración:

Una vez de haber recibido su solicitud, en el sentido que le certifique las claves catastrales, de los predios ubicados en el Cantón Manta, Parroquia Eloy Alfaro, en el Sector Nueva Esperanza, de la Urbanización Santa María, al respecto le informo.

Que, revisando el catastro de predios urbanos en vigencia se constató las claves con sus respectivas manzanas, lotes y dirección, lo cual, detallo a continuación.

URBANIZACIÓN "SANTA MARÍA".			
# MANZANA.	CLAVE CATASTRAL.	DIRECCIÓN DEL LOTE:	# DEL LOTE.
A	3262801000	CALLE # 1.	1
A	3262802000	CALLE # 1.	2
A	3262803000	CALLE # 1.	3
A	3262804000	CALLE # 1.	4
A	3262805000	CALLE # 1.	5
A	3262806000	CALLE # 1.	6
B	3262808000	AVE. PRINCIPAL Y CALLE # 1.	1
B	3262809000	CALLE # 1.	2
B	3262810000	CALLE # 1.	3
B	3262811000	CALLE # 1.	4
B	3262812000	CALLE # 1.	5
B	3262813000	CALLE # 1.	6
B	3262814000	AVE. PRINCIPAL Y CALLE # 2.	12
B	3262815000	CALLE # 2.	11
B	3262816000	CALLE # 2.	10
B	3262817000	CALLE # 2.	9
B	3262818000	CALLE # 2.	8
B	3262819000	CALLE # 2.	7

C	3262820000	CALLE # 2.	6
C	3262821000	CALLE # 2.	5
C	3262822000	CALLE # 2.	4
C	3262823000	CALLE # 2.	3
C	3262824000	CALLE # 2.	2
C	3262825000	AVE. PRINCIPAL, CALLE 2 Y 3	1
C	3262826000	CALLE # 3.	11
C	3262827000	CALLE # 3.	10
C	3262828000	CALLE # 3.	9
C	3262829000	CALLE # 3.	8
C	3262830000	CALLE # 3.	7
D	3262831000	CALLE # 3.	5
D	3262832000	CALLE # 3.	4
D	3262833000	CALLE # 3.	3
D	3262834000	CALLE # 3.	2
D	3262835000	CALLE # 3.	1
E	3262836000	AVE. PRINCIPAL, CALLE 1 Y 2	1
E	3262837000	CALLE # 2.	2
E	3262838000	CALLE # 2.	3
E	3262839000	CALLE # 2.	4
E	3262840000	CALLE # 2.	5
E	3262841000	CALLE # 2.	6
E	3262842000	CALLE # 1.	7
E	3262843000	CALLE # 1.	8
E	3262844000	CALLE # 1.	9
E	3262845000	CALLE # 1.	10
E	3262846000	CALLE # 1.	11
F	3262847000	CALLE # 1 Y AVE. PRINCIPAL.	1
F	3262848000	CALLE # 1.	2
F	3262849000	CALLE # 1.	3
F	3262850000	CALLE # 1.	4
F	3262851000	CALLE # 1.	5

Atentamente,

Arq. Daniel Ferrin Sornoza
DIRECTOR DE AVALUOS Y CATASTROS
EL PRESENTE DOCUMENTO SE LO EMITE SOLO PARA TRÁMITE JUDICIAL.

GOBIERNO AUTÓNOMO DESCENTRALIZADO MUNICIPAL DEL CANTÓN MANTA

0000411028D

No. 1734-SM-SMC
Manta, 09 de noviembre de 2012

Dr. Diego Chamorro Pepinosa
NOTARIA
NOTARIA QUINTA DEL CANTON MANTA

Señores
Víctor Cipriano Muentes Muentes
Simón Elías Sleiman Kheir
Ciudad

Atención: Abg. Maykel Vélez, Representante Legal Urbanización Santa María

De mi consideración:

Para los fines consiguientes, anexo original de la Resolución Administrativa No. 043-ALC-M-JEB, de fecha 08 de noviembre de 2012, emitida por el Ing. Jaime Estrada Bonilla, Alcalde del Gobierno Autónomo Descentralizado Municipal del cantón Manta, mediante la cual incorpora la Declaratoria al Régimen de Propiedad Horizontal de la Urbanización *"SANTA MARÍA"*, de propiedad de los señores Víctor Cipriano Muentes Muentes y Simón Elías Sleiman Kheir; ubicado en el Sector Nueva Esperanza, Tramo II de la Vía de Circunvalación, Parroquia Eloy Alfaro del Cantón Manta.

Sin otro particular, suscribo.

Atentamente,

Soraya Mera Cedeño
SECRETARIA MUNICIPAL

GOBIERNO AUTÓNOMO DESCENTRALIZADO MUNICIPAL DEL CANTÓN MANTA

Johannap
Trámite No. 3327

RESOLUCION No. 043-ALC-M-JEB-2012
PROPIEDAD HORIZONTAL URBANIZACIÓN "SANTA MARÍA"
ADMINISTRACIÓN ING. JAIME ESTRADA BONILLA

CONSIDERANDO:

Que, la Constitución de la República en su Artículo 225 señala: *"Que el sector público comprende: ... 2. Las entidades que integran el régimen autónomo descentralizado";*

Que, la Constitución de la República en el artículo 226 establece: *"Las instituciones del Estado, sus organismos, dependencias, las servidoras o servidores públicos y las personas que actúen en virtud de una potestad estatal ejercerán solamente las competencias y facultades que les sean atribuidas en la Constitución y la ley. Tendrán el deber de coordinar acciones para el cumplimiento de sus fines y hacer efectivo el goce y ejercicio de los derechos reconocidos en la Constitución".*

Que; la Constitución de la República en el artículo 264 contempla que los gobiernos municipales tendrán las siguientes competencias exclusivas sin perjuicio de otra que determine la ley: 1. Planificar el desarrollo cantonal y formular los correspondientes planes de ordenamiento territorial, de manera articulada con la planificación nacional, regional, provincial y parroquial, con el fin de regular el uso y la ocupación del suelo urbano y rural;

Que, el artículo 60 del Código Orgánico de Organización Territorial, Autonomías y Descentralización, señala: Le corresponde al Alcalde o Alcaldesa: ... b) Ejercer de manera exclusiva la facultad ejecutiva del gobierno autónomo descentralizado municipal; y, i) Resolver administrativamente todos los asuntos correspondientes a su cargo..."

Que, el artículo 367 del COOTAD, señala: *"Los actos administrativos se extinguen o reforman en sede administrativa de oficio o a petición del administrado. En general, se extinguirán los actos administrativos por el cumplimiento de alguna modalidad accidental a ellos, tales como plazo o condición. Los actos administrativos podrán extinguirse o reformarse en sede administrativa por razones de legitimidad o de oportunidad".*

Que, el artículo 382 del COOTAD, expresa: *"Los procedimientos administrativos que se ejecuten en los gobiernos autónomos descentralizados observarán los principios de legalidad, celeridad, cooperación, eficiencia, eficacia, transparencia, participación, libre acceso al expediente, informalidad, inmediación, buena fe y confianza legítima";*

Que, el artículo 11.42 del Reglamento Urbano, expresa: Podrán sujetarse a las normas del Régimen de Propiedad Horizontal las edificaciones que alberguen dos o más unidades de viviendas, oficinas y comercios u otros bienes que de acuerdo a la Ley de Propiedad Horizontal y su Reglamento sean independientes y puedan ser enajenados individualmente;

Que, el Abg. Maykel Vélez Z., Asesor Jurídico de la Urbanización Santa María, ingresa solicitud al despacho de la Alcaldía, el 21 de agosto de 2012, asignándosele el trámite No.

ción: Calle 9 y Av. 4
nos: 2611-471 / 2611-479 : 2611 558
611 714
a: 13-05-4832
il: gadmc@manta.gob.ec

3327, requiriendo la autorización al régimen de propiedad horizontal de la Urbanización *"SANTA MARÍA"* de propiedad de los señores Víctor Cipriano Muentes Muentes y Simón Elías Sleiman Kheir; ubicado en el Sector Nueva Esperanza, Tramo II de la Vía de Circunvalación, Parroquia Eloy Alfaro del Cantón Manta.

Que, mediante Oficio No. 967-DPUM-JCV/P.H. No. 041, de fecha 22 de octubre de 2012, la Directora de Planeamiento Urbano, Arq. Janeth Cedeño Villavicencio, remite al señor Alcalde, el informe presentado por el Arq. Franklin Holguín Briones, Técnico de la Dirección de Planeamiento Urbano, el cual señala lo siguiente:

Que, la Urbanización *"SANTA MARÍA"*, mediante escritura de compraventa autorizada por la Notaria Cuarta del cantón Manta el 11 de octubre de 2010 e inscrita en la Registraduría de la Propiedad el 30 de octubre de 2010, los señores VÍCTOR CIPRIANO MUENTES MUENTES y SIMÓN ELÍAS SLEIMAN KHEIR adquirieron un terreno de 23.103,28m2 ubicado en el sector Nueva Esperanza, Tramo II de la Vía de Circunvalación, parroquia Eloy Alfaro del Cantón Manta.

Que, previo las instancias respectivas, mediante Resolución No. 004-ALC-M-JEB-2011 de noviembre 29 de 2011, obtuvieron por parte de la Municipalidad de Manta la aprobación del Proyecto de Fraccionamiento a implantarse en el terreno anteriormente descrito para la implementación del Proyecto de Urbanización "Santa María".

Que, con la escritura autorizada por la Notaria Primera de Manta el 12 de diciembre de 2011 e inscrita en la Registraduría de la Propiedad de Manta el 03 de mayo de 2012 se procedió a Protocolizar los Planos y Entrega de Áreas Verdes y Áreas en Garantías de la Urbanización "Santa María", encontrándose actualmente tanto el adecentamiento de vialidad como de las áreas verdes y de uso comunal en completo procedimiento, toda vez que existe el compromiso y fehaciente responsabilidad por parte de los propietarios y del representante legal de la citada Urbanización de cumplir lo más pronto posible con lo acordado y explicado anteriormente.

Que, posteriormente mediante Certificado Municipal No. 339 – 1235 – 27881 de julio 02 de 2012 se obtiene Permiso de Construcción y Aprobación de Planos para las Viviendas de Dos Plantas de Hormigón Armado que actualmente se implantan dentro de la urbanización.

Que, encontrándose la Urbanización "SANTA MARÍA" en un estado individual debidamente protocolizado acorde al plano presentado y al cuadro general para sus áreas verdes y dejadas en garantías, área para calles, así como también para las manzanas y dentro de las mismas, los lotes libres de gravamen que la conforman, y conociendo que en gran cantidad de ellos, se implantan viviendas dúplex, a continuación se detalla cada uno de los lotes que intervendrán en la presente DECLARATORIA, caracterizando la: manzana a la cual pertenecen, acorde al Certificado de Solvencia actualizado, emitido por el Registrador de la Propiedad que certifica el estado libre de gravamen; ubicado en el sector Nueva Esperanza, Tramo II de la Vía de Circunvalación, parroquia Eloy Alfaro del Cantón Manta.

Diego Clamorro Pepinosa
NOTARIA QUINTA DEL CANTÓN MANTA

Que, la Urbanización "SANTA MARIA", se compone de 88 (ochenta y ocho) unidades de viviendas de dos plantas, conteniendo patios particulares; siendo 58 de características individual y 30 de carácter dúplex, distribuidas de la siguiente manera acorde a la asignación de manzanas y lotes:

MANZANA A:

Lote No. 01 (C. C. No. 3262801000): Viviendas 01 y 02
Lote No. 02 (C. C. No. 3262802000): Viviendas 03 y 04
Lote No. 03 (C. C. No. 3262803000): Viviendas 05 y 06
Lote No. 06 (C. C. No. 3262806000): Viviendas 11 y 12

MANZANA B:

Lote No. 01 (C. C. No. 3262808000): Viviendas 01 y 02
Lote No. 02 (C. C. No. 3262809000): Viviendas 03 y 04
Lote No. 03 (C. C. No. 3262810000): Viviendas 05 y 06
Lote No. 04 (C. C. No. 3262811000): Viviendas 07 y 08
Lote No. 05 (C. C. No. 3262812000): Viviendas 09 y 10
Lote No. 06 (C. C. No. 3262813000): Viviendas 11 y 12
Lote No. 07 (C. C. No. 3262819000): Viviendas 13 y 14
Lote No. 08 (C. C. No. 3262818000): Viviendas 15 y 16
Lote No. 09 (C. C. No. 3262817000): Viviendas 17 y 18
Lote No. 10 (C. C. No. 3262816000): Viviendas 19 y 20
Lote No. 11 (C. C. No. 3262815000): Viviendas 21 y 22
Lote No. 12 (C. C. No. 3262814000): Viviendas 23 y 24

MANZANA C:

Lote No. 01 (C. C. No. 3262825000): Viviendas 01, 22 y 23
Lote No. 02 (C. C. No. 3262824000): Viviendas 02 y 03
Lote No. 03 (C. C. No. 3262823000): Viviendas 04 y 05
Lote No. 04 (C. C. No. 3262822000): Viviendas 06 y 07
Lote No. 05 (C. C. No. 3262821000): Viviendas 08 y 09
Lote No. 06 (C. C. No. 3262820000): Viviendas 10 y 11
Lote No. 07 (C. C. No. 3262830000): Viviendas 12 y 13
Lote No. 08 (C. C. No. 3262829000): Viviendas 14 y 15
Lote No. 09 (C. C. No. 3262828000): Viviendas 16 y 17
Lote No. 10 (C. C. No. 3262827000): Viviendas 18 y 19
Lote No. 11 (C. C. No. 3262826000): Viviendas 20 y 21

MANZANA E:

Lote No. 01 (C. C. No. 3262836000): Viviendas 01 y 02

Lote No. 02 (C. C. No. 3262837000): Viviendas 03 y 04
Lote No. 03 (C. C. No. 3262838000): Viviendas 05 y 06
Lote No. 04 (C. C. No. 3262839000): Viviendas 07 y 08
Lote No. 05 (C. C. No. 3262840000): Viviendas 09 y 10
Lote No. 06 (C. C. No. 3262841000): Viviendas 11 y 12
Lote No. 07 (C. C. No. 3262842000): Viviendas 13 y 14
Lote No. 08 (C. C. No. 3262843000): Viviendas 15 y 16
Lote No. 09 (C. C. No. 3262844000): Viviendas 17 y 18
Lote No. 10 (C. C. No. 3262845000): Viviendas 19 y 20
Lote No. 11 (C. C. No. 3262846000): Viviendas 21 y 22

Dr. Diego Chamorro Pepinosa
NOTARÍA QUINTA DEL CANTÓN MANTA
NOTARIA

MANZANA F:

Lote No. 01 (C. C. No. 3262847000): Viviendas 01, 02 y 03
Lote No. 02 (C. C. No. 3262848000): Viviendas 04 y 05
Lote No. 03 (C. C. No. 3262849000): Viviendas 06 y 07
Lote No. 04 (C. C. No. 3262850000): Viviendas 08 y 09
Lote No. 05 (C. C. No. 3262851000): Viviendas 10 y 11

88 VIVIENDAS DE DOS PLANTAS	
Estructura:	Hormigón armado
Entrepiso:	Losa de Hormigón armado de 20cm
Escaleras:	Hormigón armado – Madera
Paredes:	Ladrillo maleta y/o Bloques de piedra pómez
Pisos:	Cerámica tipo económico
Instalaciones eléctricas y sanitarias:	Empotradas en pisos y paredes
Cubierta:	Losa de Hormigón armado de 20cm
Ventanas:	De aluminio y vidrio
Puertas:	En MDF (pre-pintadas en las habitaciones y baños) y/o Madera / Metálicas en los accesos y patios.
Revestimiento:	Cerámica en cocina y baños
Piezas Sanitarias:	EDESA blanca tipo económico

3.- AREAS GENERALES

MANZANA A:

- Lote No. 01 (C. C. No. 3262801000): Viviendas 01 y 02
- Lote No. 02 (C. C. No. 3262802000): Viviendas 03 y 04
- Lote No. 03 (C. C. No. 3262803000): Viviendas 05 y 06

AREA TOTAL DE TERRENO: 200,00m2
TOTAL DE ÀREA COMÙN: 00,00m2
AREA NETA VENDIBLE (Área construida + Patio): 315,18m2
AREA TOTAL: 315,18m2

- Lote No. 06 (C. C. No. 3262806000): Viviendas 11 y 12

AREA TOTAL DE TERRENO: 190,65m2
TOTAL DE ÀREA COMÙN: 00,00m2
AREA NETA VENDIBLE (Área construida + Patio): 305,83m2
AREA TOTAL: 305,83m2

MANZANA B:

- Lote No. 01 (C. C. No. 3262808000): Viviendas 01 y 02

AREA TOTAL DE TERRENO: 218,40m2
TOTAL DE ÀREA COMÙN: 00,00m2
AREA NETA VENDIBLE (Área construida + Patio): 333,60m2
AREA TOTAL: 333,60m2

- Lote No. 02 (C. C. No. 3262809000): Viviendas 03 y 04
- Lote No. 03 (C. C. No. 3262810000): Viviendas 05 y 06
- Lote No. 04 (C. C. No. 3262811000): Viviendas 07 y 08
- Lote No. 05 (C. C. No. 3262812000): Viviendas 09 y 10
- Lote No. 08 (C. C. No. 3262818000): Viviendas 15 y 16
- Lote No. 09 (C. C. No. 3262817000): Viviendas 17 y 18
- Lote No. 10 (C. C. No. 3262816000): Viviendas 19 y 20
- Lote No. 11 (C. C. No. 3262815000): Viviendas 21 y 22

AREA TOTAL DE TERRENO: 200,00m2
TOTAL DE ÀREA COMÙN: 00,00m2
AREA NETA VENDIBLE (Área construida + Patio): 315,20m2

AREA TOTAL: 315,20m2.

- Lote No. 06 (C. C. No. 3262813000): Viviendas 11 y 12

AREA TOTAL DE TERRENO: 227,90m2
TOTAL DE ÁREA COMÚN: 00,00m2
AREA NETA VENDIBLE (Área construida + Patio): 343,10m2
AREA TOTAL: 343,10m2

- Lote No. 07 (C. C. No. 3262819000): Viviendas 13 y 14

AREA TOTAL DE TERRENO: 210,70m2
TOTAL DE ÁREA COMÚN: 00,00m2
AREA NETA VENDIBLE (Área construida + Patio): 325,90m2
AREA TOTAL: 325,90m2

- Lote No. 12 (C. C. No. 3262814000): Viviendas 23 y 24

AREA TOTAL DE TERRENO: 218,40m2
TOTAL DE ÁREA COMÚN: 00,00m2
AREA NETA VENDIBLE (Área construida + Patio): 333,60m2
AREA TOTAL: 333,60m2

MANZANA C:

- Lote No. 01 (C. C. No. 3262825000): Viviendas 01, 22 y 23

AREA TOTAL DE TERRENO: 341,31m2
TOTAL DE ÁREA COMÚN: 00,00m2
AREA NETA VENDIBLE (Área construida + Patio): 514,08m2
AREA TOTAL: 514,08m2

- Lote No. 02 (C. C. No. 3262824000): Viviendas 02 y 03
- Lote No. 03 (C. C. No. 3262823000): Viviendas 04 y 05
- Lote No. 04 (C. C. No. 3262822000): Viviendas 06 y 07
- Lote No. 05 (C. C. No. 3262821000): Viviendas 08 y 09
- Lote No. 08 (C. C. No. 3262829000): Viviendas 14 y 15
- Lote No. 09 (C. C. No. 3262828000): Viviendas 16 y 17
- Lote No. 10 (C. C. No. 3262827000): Viviendas 18 y 19
- Lote No. 11 (C. C. No. 3262826000): Viviendas 20 y 21

AREA TOTAL DE TERRENO: 200,00m2

Dr. Diego Chamorro Pepinosa
NOTARIA QUINTA DEL CANTÓN MANTA

TOTAL DE ÁREA COMÚN: 00,00m2
AREA NETA VENDIBLE (Área construida + Patio): 315,18m2
AREA TOTAL: 315,18m2

- **Lote No. 06 (C. C. No. 3262820000):** Viviendas 10 y 11

AREA TOTAL DE TERRENO: 229,05m2
TOTAL DE ÁREA COMÚN: 00,00m2
AREA NETA VENDIBLE (Área construida + Patio): 344,23m2
AREA TOTAL: 344,23m2

- **Lote No. 07 (C. C. No. 3262830000):** Viviendas 12 y 13

AREA TOTAL DE TERRENO: 211,84m2
TOTAL DE ÁREA COMÚN: 00,00m2
AREA NETA VENDIBLE (Área construida + Patio): 327,02m2
AREA TOTAL: 327,02m2

MANZANA E:

- **Lote No. 01 (C. C. No. 3262836000):** Viviendas 01 y 02
- **Lote No. 02 (C. C. No. 3262837000):** Viviendas 03 y 04
- **Lote No. 03 (C. C. No. 3262838000):** Viviendas 05 y 06
- **Lote No. 04 (C. C. No. 3262839000):** Viviendas 07 y 08
- **Lote No. 05 (C. C. No. 3262840000):** Viviendas 09 y 10
- **Lote No. 08 (C. C. No. 3262843000):** Viviendas 15 y 16
- **Lote No. 09 (C. C. No. 3262844000):** Viviendas 17 y 18
- **Lote No. 10 (C. C. No. 3262845000):** Viviendas 19 y 20
- **Lote No. 11 (C. C. No. 3262846000):** Viviendas 21 y 22

AREA TOTAL DE TERRENO: 200,00m2
TOTAL DE ÁREA COMÚN: 00,00m2
AREA NETA VENDIBLE (Área construida + Patio): 299,18m2
AREA TOTAL: 299,18m2

- **Lote No. 06 (C. C. No. 3262841000):** Viviendas 11 y 12

AREA TOTAL DE TERRENO: 203,45m2
TOTAL DE ÁREA COMÚN: 00,00m2
AREA NETA VENDIBLE (Área construida + Patio): 302,63m2
AREA TOTAL: 302,63m2

- **Lote No. 07 (C. C. No. 3262842000):** Viviendas 13 y 14

0000110284

AREA TOTAL DE TERRENO: 202,36m2
TOTAL DE ÀREA COMÙN: 00,00m2
AREA NETA VENDIBLE (Área construida + Patio): 301,54m2
AREA TOTAL: 301,54m2

MANZANA F:

- Lote No. 01 (C. C. No. 3262847000): Viviendas 01, 02 y 03

AREA TOTAL DE TERRENO: 300,00m2
TOTAL DE ÀREA COMÙN: 00,00m2
AREA NETA VENDIBLE (Área construida + Patio): 448,77m2
AREA TOTAL: 448,77m2

Dr. Diego Chamorro Pepinosa
NOTARIA QUINTA
NOTARIA QUINTA DEL CANTÓN MANTA

- Lote No. 02 (C. C. No. 3262848000): Viviendas 04 y 05
- Lote No. 03 (C. C. No. 3262849000): Viviendas 06 y 07
- Lote No. 04 (C. C. No. 3262850000): Viviendas 08 y 09

AREA TOTAL DE TERRENO: 200,00m2
TOTAL DE ÀREA COMÙN: 00,00m2
AREA NETA VENDIBLE (Área construida + Patio): 299,18m2
AREA TOTAL: 299,18m2

- Lote No. 05 (C. C. No. 3262851000): Viviendas 10 y 11

AREA TOTAL DE TERRENO: 200,54m2
TOTAL DE ÀREA COMÙN: 00,00m2
AREA NETA VENDIBLE (Área construida + Patio): 299,72m2
AREA TOTAL: 299,72m2

RESUMEN DE AREAS GENERALES

MANZANA	LOTES	VIVIENDAS	ÁREAS CONTRUIDAS		PATIOS m
			PLANTA BAJA m	PLANTA ALTA m	
A	1	01 y 02	84,82	115,18	115,18
	2	03 y 04	84,82	115,18	115,18

	3	05 y 06	84,82	115,18	115,18
	6	11 y 12	84,82	115,18	105,83
SUBTOTAL m²			339,28	460,72	514,37
B	1	01 y 02	84,82	115,18	133,61
	2	03 y 04	84,82	115,18	115,18
	3	05 y 06	84,82	115,18	115,18
	4	07 Y 08	84,82	115,18	115,18
	5	09 y 10	84,82	115,18	115,18
	6	11 y 12	84,82	115,18	143,06
	7	13 y 14	84,82	115,18	125,85
	8	15 y 16	84,82	115,18	115,18
	9	17 y 18	84,82	115,18	115,18
	10	19 y 20	84,82	115,18	115,18
	11	21 y 22	84,82	115,18	115,18
	12	23 y 24	84,82	115,18	133,61
SUBTOTAL m²			1017,84	1382,16	1545,57
C	1	01; 22 y 23	127,23	172,77	214,08
	2	02 y 03	84,82	115,18	115,18
	3	04 y 05	84,82	115,18	115,18
	4	06 y 07	84,82	115,18	115,18
	5	08 y 09	84,82	115,18	115,18
	6	10 y 11	84,82	115,18	144,23
	7	12 y 13	84,82	115,18	127,02
	8	14 y 15	84,82	115,18	115,18

	9	16 y 17	84,82	115,18	115,18
	10	18 y 19	84,82	115,18	115,18
	11	20 y 21	84,82	115,18	115,18
SUBTOTAL m²			975,43	1324,57	1406,77
E	1	01 y 02	84,82	99,18	115,18
	2	03 y 04	84,82	99,18	115,18
	3	05 y 06	84,82	99,18	115,18
	4	07 y 08	84,82	99,18	115,18
	5	09 y 10	84,82	99,18	115,18
	6	11 y 12	84,82	99,18	118,63
	7	13 y 14	84,82	99,18	117,54
	8	15 y 16	84,82	99,18	115,18
	9	17 y 18	84,82	99,18	115,18
	10	19 y 20	84,82	99,18	115,18
	11	21 y 22	84,82	99,18	115,18
SUBTOTAL m²			953,02	1090,98	1272,79
F	1	01, 02 y 03	127,23	148,77	172,77
	2	04 y 05	84,82	99,18	115,18
	3	06 y 07	84,82	99,18	115,18
	4	08 y 09	84,82	99,18	115,18
	5	10 y 11	84,82	99,18	115,72
SUBTOTAL m²			466,51	545,49	634,05
TOTAL m²			2394,96	2960,04	3313,61
AREA COMUNAL m²			1737,08	4803,92	5222,53
AREA CONSTRUIDA TOTAL m²			4132,04	7763,96	8536,14

Dr. Diego Chamorro Pepinosa
NOTARIA QUINTA DEL CANTON MANTA

ubicación: Calle 9 y Av-1

Que, la Dirección de Planeamiento Urbano, mediante informe No. 967-DPUM-JCV/P.H No. 041, del 22 de octubre de 2012, suscrito por la Arq. Janeth Cedeño Villavicencio, Directora de Planeamiento Urbano, indica que es procedente aprobar la Declaratoria de Propiedad Horizontal de la Urbanización *"SANTA MARÍA"*, de propiedad de los señores Víctor Cipriano Muentes Muentes y Simón Elías Sleiman Kheir; ubicado en el Sector Nueva Esperanza, Tramo II de la Vía de Circunvalación, Parroquia Eloy Alfaro del Cantón Manta; y, basados en las normas constitucionales y legales estipuladas en la presente resolución; y,

En uso de las atribuciones legales conferidas;

RESUELVE:

1. Aprobar la Declaratoria al Régimen de Propiedad Horizontal de la Urbanización *"SANTA MARÍA"*, de propiedad " de propiedad de los señores Víctor Cipriano Muentes Muentes y Simón Elías Sleiman Kheir; ubicado en el Sector Nueva Esperanza, Tramo II de la Vía de Circunvalación, Parroquia Eloy Alfaro del Cantón Manta;

2. Que, las Direcciones de Planeamiento Urbano y Avalúos, Catastros y Registros den cumplimiento a la presente resolución, tomando en cuenta los informes que han servido como habilitantes para que se dicte este acto administrativo;

3. Notifíquese con esta resolución a la parte interesada.

Dado y firmado en el Despacho de la Alcaldía de Manta, al primer día del mes de noviembre del año dos mil doce.

Ing. Jaime Estrada Bonilla
ALCALDE GOBIERNO AUTONOMO DESCENTRALIZADO
MUNICIPAL DEL CANTON MANTA

GOBIERNO AUTÓNOMO DESCENTRALIZADO MUNICIPAL DEL CANTÓN MANTA
ALCALDÍA

Johanap
Trámite No. 3327

NOTARÍA QUINTA DEL CANTÓN MANTA
Es compulsa de la copia certificada que me fue presentada y devuelta al interesado en....(04)..... fojas útiles
Manta, a 27 NOV 2017

Dr. Diego Chamorro Pepinosa
NOTARIO QUINTO DEL CANTÓN MANTA

0000110286

REGLAMENTO INTERNO
CONSIDERANDO:

Que, mediante escritura de compraventa autorizada por la Notaria Cuarta del cantón Manta el 11 de octubre de 2010 e inscrita en la Registraduría de la Propiedad el 30 de octubre de 2010, los señores Víctor Cipriano Muentes Muentes y Simón Elías Sleiman Kheir adquirieron un terreno de 2.103,28m2 ubicado en el sector Nueva Esperanza, Tramo II de la Vía a Circunvalación, parroquia Eloy Alfaro del Cantón Manta.

Que, previo las instancias respectivas, mediante Resolución No. 004-ALC-M-JEB-2011 de noviembre 29 de 2011, obtuvieron por parte de la Municipalidad de Manta la aprobación del Proyecto de Fraccionamiento a implantarse en el terreno anteriormente descrito para la implementación del Proyecto de Urbanización "Santa María".

Que, con la escritura autorizada por la Notaria Primera de Manta el 12 de diciembre de 2011 e inscrita en la Registraduría de la Propiedad de Manta el 03 de mayo de 2012 se procedió a Protocolizar los Planos y Entrega de Áreas Verdes y Áreas en Garantías de la Urbanización "Santa María".

Que, mediante Certificado Municipal No. 339 – 1235 – 27881 de julio 02 de 2012 se obtiene Permiso de Construcción y Aprobación de Planos para todas las Viviendas de Dos Plantas que conforman la Urbanización "Santa María".

Que, Encontrándose la Urbanización "Santa María" en un estado individual debidamente protocolizado acorde al plano presentado y al cuadro general para sus áreas verdes y dejadas en garantías, área para calles, así como también para las manzanas y dentro de las mismas, los lotes libres de gravamen que la conforman, y conociendo que en gran cantidad de ellos, se implantan viviendas dúplex, es necesario expedir el presente REGLAMENTO INTERNO de copropiedad que regirá para cada uno de los lotes que intervienen en la presente DECLARATORIA, los mismos, serán detallados a continuación; con la finalidad de que contenga las normas sobre administración y conservación de los bienes comunes y al mantenimiento y conservación de las 88 viviendas, distribuidas de la siguiente manera acorde a la asignación de manzana y lote:

MANZANA A:
Lote No. 01: Viviendas 01 y 02
Lote No. 02: Viviendas 03 y 04
Lote No. 03: Viviendas 05 y 06
Lote No. 06: Viviendas 11 y 12

MANZANA B:
Lote No. 01: Viviendas 01 y 02
Lote No. 02: Viviendas 03 y 04
Lote No. 03: Viviendas 05 y 06
Lote No. 04: Viviendas 07 y 08
Lote No. 05: Viviendas 09 y 10
Lote No. 06: Viviendas 11 y 12
Lote No. 07: Viviendas 13 y 14
Lote No. 08: Viviendas 15 y 16
Lote No. 09: Viviendas 17 y 18
Lote No. 10: Viviendas 19 y 20
Lote No. 11: Viviendas 21 y 22
Lote No. 12: Viviendas 23 y 24

MANZANA C:
Lote No. 01: Viviendas 01, 22 y 23
Lote No. 02: Viviendas 02 y 03
Lote No. 03: Viviendas 04 y 05
Lote No. 04: Viviendas 06 y 07
Lote No. 05: Viviendas 08 y 09
Lote No. 06: Viviendas 10 y 11
Lote No. 07: Viviendas 12 y 13
Lote No. 08: Viviendas 14 y 15
Lote No. 09: Viviendas 16 y 17
Lote No. 10: Viviendas 18 y 19
Lote No. 11: Viviendas 20 y 21

MANZANA E:
Lote No. 01: Viviendas 01 y 02
Lote No. 02: Viviendas 03 y 04
Lote No. 03: Viviendas 05 y 06
Lote No. 04: Viviendas 07 y 08
Lote No. 05: Viviendas 09 y 10
Lote No. 06: Viviendas 11 y 12
Lote No. 07: Viviendas 13 y 14
Lote No. 08: Viviendas 15 y 16
Lote No. 09: Viviendas 17 y 18
Lote No. 10: Viviendas 19 y 20
Lote No. 11: Viviendas 21 y 22

000110287

MANZANA F:
Lote No. 01: Viviendas 01, 02 y 03
Lote No. 02: Viviendas 04 y 05
Lote No. 03: Viviendas 06 y 07
Lote No. 04: Viviendas 08 y 09
Lote No. 05: Viviendas 10 y 11

Dr. Diego Chamorro Pepinosa NOTARIA 5 MANTA DEL CANTÓN MANTA

CAPITULO I
DISPOSICIONES y PRINCIPIOS GENERALES:

Art. 1.- ÁMBITO DEL REGLAMENTO.- El Reglamento Interno de Copropietarios para cada uno de los lotes especificados de la Urbanización Santa María se rige por lo determinado en la Ley del Régimen de Propiedad Horizontal, la Ordenanza Municipal del cantón Manta sobre Propiedad Horizontal, Código Civil y todas las demás disposiciones legales que regulan la Propiedad Horizontal en la República del Ecuador.

Art. 2.- OBJETO.- El presente Reglamento Interno tiene por objeto establecer los principios y normas sobre administración, conservación, uso de los bienes comunes para cada uno de los lotes especificados de la Urbanización, las funciones que corresponden a la Asamblea de Copropietarios, facultades y forma de elección del Administrador, distribuciones de las cuotas de administración entre los copropietarios y todo lo que convenga a los intereses de los copropietarios y al mantenimiento y conservación para cada uno de los lotes especificados de la Urbanización.

Art. 3.- OBLIGATORIEDAD.- Las disposiciones del presente Reglamento Interno, tienen el carácter de obligatorias y deberán ser acatadas sin distinción, por todos los copropietarios, arrendadores, ocupantes, tenedores a cualquier título, sean estos personas naturales o jurídicas, incluyendo los ocupantes ocasionales o temporales de las unidades de vivienda de la Urbanización, a los trabajadores dependientes, funcionarios o colaboradores, guardianes, visitantes y vinculados de las personas naturales o jurídicas que ocupen por cualquier causa legal las viviendas de la Urbanización.

Art. 4.- VIGENCIA.- El Reglamento Interno de Copropietarios para cada uno de los lotes especificados de la Urbanización Santa María, entrará en vigencia desde su inscripción en el Registro de la Propiedad del cantón Manta y se mantendrá vigente mientras subsista el actual Régimen de Propiedad Horizontal de la Urbanización.

Art. 5.- CARACTERISTICAS DEL PROYECTO.- El proyecto que rige para el presente REGLAMENTO INTERNO corresponde para 88 unidades de viviendas de dos plantas, conteniendo patios particulares de la Urbanización Santa María, siendo 58 de características individual y 30 de carácter dúplex, distribuidas acorde a la asignación de manzana y lote detallado en la parte inicial de este mismo documento, las mismas, presentan las siguientes características en su construcción:

88 VIVIENDAS DE DOS PLANTAS	
Estructura:	Hormigón armado
Entrepiso:	Losa de Hormigón armado de 20cm
Escaleras:	Hormigón armado – Madera
Paredes:	Ladrillo maleta y/o Bloques de piedra pómez
Pisos:	Cerámica tipo económico
Instalaciones eléctricas y sanitarias:	Empotradas en pisos y paredes
Cubierta:	Losa de Hormigón armado de 20cm
Ventanas:	De aluminio y vidrio
Puertas:	En MDF (pre-pintadas en las habitaciones y baños) y/o Madera / Metálicas en los accesos y patios.
Revestimiento:	Cerámica en cocina y baños
Piezas Sanitarias:	EDESA blanca tipo económico

0000110288

CAPITULO II
DE LOS BIENES EXCLUSIVOS

Art. 6.- BIENES EXCLUSIVOS.- Son bienes de dominio exclusivo las viviendas y patios particulares, frontales y posteriores, pertenecientes a los copropietarios, los mismos que se encuentran delimitados en los planos que constituyen el Régimen de Propiedad Horizontal para cada uno de los lotes especificados de la Urbanización Santa María.

Art. 7.- DESTINO DE LOS BIENES EXCLUSIVOS.- El propietario de una vivienda, o la persona a quien el propietario lo cediere a título de dueño, arrendatario, concesionario, comodatario, usuario, etc. no podrá destinarlo para un objeto ilícito, o que afecte a las buenas costumbres, o a la tranquilidad o seguridad de sus vecinos, o a la seguridad y buena conservación de la urbanización y sus partes, o a un objeto distinto que indique el reglamento. Las viviendas no podrán destinarse para discotecas, venta de discos, unidades de producción industrial ni artesanal, restaurantes, cafeterías, ebanistenas, licoreras, sala de juegos u otro uso o designación que no sea la vivienda sea esta vacacional o permanente.

Art. 8.- DERECHOS y FACULTADES SOBRE LOS BIENES EXCLUSIVOS.- Los titulares de dominio sobre bienes exclusivos para cada uno de los lotes especificados de la Urbanización Santa María, podrán usar sus unidades de viviendas y patios de conformidad con lo establecido en la Ley de Propiedad Horizontal, de su Reglamento y de este Reglamento Interno. Cualquiera que sea el acto jurídico que se realice en un bien exclusivo, comprenderá los derechos sobre los bienes de propiedad común que corresponda al titular de la vivienda.

Art. 9.- TRIBUTO SOBRE LOS BIENES EXCLUSIVOS.- Los impuestos, tasas, contribuciones y demás tributos que afecten a los bienes exclusivos serán de cuenta y cargo de cada uno de sus propietarios.

Art. 10.- MODIFICACIONES DE LOS BIENES EXCLUSIVOS.- Para introducir modificaciones en los bienes exclusivos, es decir en las viviendas, es necesario:

a. Que la obra proyectada no comprometa la estructura resistente, la seguridad, la solidez o la salubridad de la edificación particular y de cada uno de los lotes especificados de la Urbanización Santa María, y que dichas modificaciones cuenten con la autorización de la Asamblea de Copropietarios, así como también que se encuentre en conformidad con lo previsto en la Ley de Propiedad Horizontal, su Reglamento y el presente Reglamento Interno; y,

b. Que el propietario obtenga los permisos respectivos de construcción por parte de la Muy Ilustre Municipalidad de Manta, si ello fuere necesario.

Art. 11.- DE LAS OBLIGACIONES DE LOS PROPIETARIOS y USUARIOS, A CUALQUIER TITULO, RESPECTO DE LOS BIENES EXCLUSIVOS.- Son obligaciones de los propietarios, usuarios respectos de los bienes exclusivos las siguientes:

a. Efectuar las reparaciones necesarias a la conservación, mantenimiento y mejora de cada una de las viviendas o parqueos, haciéndose responsable de los daños que por su culpa se hayan causado o se causen a los bienes comunes o a otros bienes exclusivos;
b. Permitir el ingreso a su bien exclusivo a las personas encargadas de proyectar, inspeccionar o realizar trabajos de interés común que afecten a los bienes comunes o a bienes exclusivos vecinos;
c. Mantener la unidad de vivienda de su propiedad en las mejores condiciones de higiene, limpieza, conservación y seguridad.
d. Los copropietarios podrán ingresar a la Urbanización únicamente con la tarjeta de seguridad emitida por la administración, por lo que será de responsabilidad de cada copropietario solicitar la misma; la cual tendrá un costo extraordinario a la alícuota, que deberá ser sufragado por el copropietario. En caso de que el copropietario de en alquiler su inmueble, deberá entregar las tarjetas, las cuales serán anuladas y posteriormente se emitirán unas nuevas para el inquilino.
e. Los copropietarios tienen derecho al exclusivo y libre ingreso a las instalaciones deportivas, siempre y cuando se encuentre al día en las obligaciones de pago de expensas comunales y, a hacer uso de las mismas de acuerdo con el presente reglamento, reglamentos particulares o especiales que se expidieran.
f. Los copropietarios tienen derecho a participar en los eventos sociales que el conjunto residencial promueva, y a presentar sugerencias a la administración para el mejor desarrollo posible de sus funciones.
g. Los copropietarios, así mismo, deberán cumplir con las disposiciones emanadas de la persona o entidad encargada de la administración de la Urbanización.
h. Los copropietarios se obligan en cumplir con las demás normas establecidas en la Ley de Reglamentos y las Ordenanzas Municipales.
i. Es obligación de los copropietarios, el colaborar con sus aportes mediante el pago de las alícuotas mensuales necesarias para el buen funcionamiento, mantenimiento y/o mejoramiento del conjunto residencial, tales como sistema de seguridad, recolección de basura, jardinería, áreas verdes, fumigaciones, administración, etc.

0001.10289

j. Ningún propietario podrá abstenerse del pago de las alícuotas, multas, daños, reposiciones, etc. Ni tampoco podrá renunciar a la copropiedad total o parcial de los bienes comunes, aun a título de no haber ocupado el inmueble de su propiedad y/o servicios comunes.
k. Los abonos o pagos parciales que hiciere el propietario se acreditaran, en primer lugar a los intereses y cuotas, en el orden de mayor antigüedad.
l. En ningún caso, los propietarios de viviendas podrán como medida correctiva para exigir el cumplimiento de cualquier disposición reglamentaria o la corrección de cualquier defecto o responsabilidad que pudiera sobrevenir, imputable o no a la Administración retener los valores que les corresponda pagar.

Art. 12.- PROHIBICIONES A LOS PROPIETARIOS Y USUARIOS A CUALQUIER TITULO, RESPECTO DE LOS BIENES EXCLUSIVOS.- Esta prohibido a los propietarios y usuarios de bienes exclusivos con relación a ellos:

a. Realizar obra sobre los bienes exclusivos sin cumplir con los requisitos establecidos en la Ley de Propiedad Horizontal, de su reglamento y del presente Reglamento Interno.
b. Construir nuevos pisos, departamentos o locales comerciales, o hacer construcciones de cualquier índole, excavaciones o ejecutar obras de cualquier clase, cambiar fachadas o colores inclusive, si las mismas contravienen lo dispuesto en la Ley de Propiedad Horizontal, de su reglamento y del presente Reglamento Interno. Las obras permitidas requerirán de la autorización de la Asamblea de Copropietarios, de conformidad con lo establecido en el Art. 8 del presente reglamento interno.
c. Destinar el bien exclusivo a un objeto distinto para el cual fue construido, es decir la vivienda así como también les esta prohibido usarlos con fines ilícitos, o destinarlo a actividades prohibidas por la Ley, contrarias o atentatorias a las buenas costumbres y la moral en general o cuando afecten el aseo o la salubridad de la Urbanización.
d. Instalar maquinas que causen ruidos, produzcan vibraciones, interfieran o distorsionen las ondas radiales y de televisión o alteren el flujo de la corriente eléctrica.
e. Almacenar sustancias explosivas, toxicas, insalubres, malolientes o de prohibida tenencia.
f. Realizar actos en general que sean contrarios a la Ley de Propiedad Horizontal, a su reglamento y al presente Reglamento Interno.

Dr. Rees Chamorro Espinosa NOTARIA QUINTA

CAPITULO III
DE LOS BIENES COMUNES

Art. 13.- BIENES COMUNES.- Son bienes comunes y de dominio inalienable e indivisible para cada uno de los copropietarios de la Urbanización Santa María, las áreas de circulación exterior calles y aceras, áreas verdes de los mismos que se encuentren delimitados en los planos que fueron protocolizados en la escritura autorizada por la Notaria Primera de Manta el 12 de diciembre de 2011 e inscrita en la Registraduría de la Propiedad de Manta el 03 de mayo de 2012.

Art. 14.- DERECHOS INSEPARABLES.- La copropiedad, uso y goce sobre los bienes comunes son proporcionales e inseparables de la propiedad, uso y goce de los bienes exclusivos. En la enajenación, gravamen o limitación de dominio de éstos, estará incluida la respectiva cuota sobre aquellos.

Art. 15.- DERECHOS DEL USUARIO.- El arrendatario, comodatario, usuario, acreedor, anticrético, usufructuario, sustituirá al propietario en sus derechos de uso sobre los bienes comunes de la Urbanización Santa María, y en las obligaciones inherentes al Régimen de Propiedad Horizontal.

Los bienes comunes de la Urbanización Santa María, no podrán ser apropiados ni individual, ni exclusivamente y sobre ellos cada copropietario o usuario tiene un derecho indivisible, comunitario y dependiente, cuya cuota de participación esta establecida en la Declaratoria de Propiedad Horizontal.

Art. 16.- REPARACIÓN DE LOS BIENES COMUNES.- La Asamblea de copropietarios aprobará la reparación de los bienes comunes, de acuerdo con la propuesta presentada por el Administrador. Si se tratan de reparaciones necesarias y urgentes por inminente peligro de ruina del inmueble o amenaza para la seguridad o salubridad de las personas que ejercen el derecho de dominio, el Administrador podrá proceder a su inmediata realización sin esperar la autorización de la Asamblea de copropietarios.

Art. 17.- MODIFICACIÓN DE LOS BIENES COMUNES.- La Asamblea de copropietarios autorizara la modificación, construcción o cambio de los bienes comunes, previo estudio que presente el Directorio General y/o el Administrador y/o el Presidente, siempre y cuando no contravengan la Ley de Propiedad Horizontal, su reglamento, el presente Reglamento Interno, la Ordenanza Municipal del cantón Manta sobre Propiedad Horizontal, el Código Civil y todas las demás disposiciones legales que regulan la Propiedad Horizontal en la República del Ecuador.

0000110290

Art. 18.- PROHIBICIONES PARA COPROPIETARIOS y USUARIOS.- Está prohibido a los copropietarios, arrendatarios y en general a todas las personas que ejerzan el derecho de uso sobre bienes exclusivos de la Urbanización Santa María, respecto a los bienes comunes lo siguiente:

a. Dañar, modificar o alterar en forma alguna, ni aun a título de mejora, los bienes comunes;
b. Hacer uso abusivo de los bienes comunes o contrarios a su destino natural u obstaculizar de algún modo el legítimo derecho y uso de los demás;
c. Dejar de pagar las expensas ordinarias y extraordinarias fijadas para la administración, conservación y mejoramiento de los bienes comunes;
d. Colocar objetos tales como: ropa, alfombras o similares en las fachadas frontales de las viviendas;
e. Obstruir las áreas comunes que sirvan de locomoción, o dificultar su acceso, con muebles u objetos que impidan el libre tránsito o afecten la estética, buena presentación y limpieza de las manzanas e inmuebles, quedando facultado el Presidente y/o el Administrador para el inmediato retiro de los mismos. La imposición de sanciones se la realizara de conformidad con lo establecido en la Ley de Propiedad Horizontal, de su reglamento y del presente Reglamento Interno;
f. Instalar maquinas que causen ruidos, produzcan vibraciones, interfieran o distorsionen las ondas radiales y de televisión o alteren el flujo de la corriente eléctrica;
g. Almacenar sustancias explosivas, tóxicas, insalubres, malolientes o de prohibida tenencia;
h. Pintar o colocar rótulos, carteles, letreros, anuncios, avisos, inscripciones o signos en la fachada de las viviendas, en las paredes o muros, o cualquiera de las áreas comunes;
i. Oponerse a la entrada de sus bienes exclusivos, del Presidente, del Administrador, obreros o técnicos designados por ellos para el control de funcionamiento o reparación de los daños existentes en los bienes comunes;
j. Efectuar descuentos, reducciones, deducciones ni compensaciones de ninguna naturaleza respecto de los pagos que deben hacer, sean estos por expensas comunales u otros valores.
   Las reclamaciones deben formularse por escrito y una vez pagado los valores facturados o liquidados.
k. Dar en venta o arriendo su bien exclusivo, sin previa comunicación escrita otorgada por el Administrador de la Urbanización, en la que se certifique que esta al día en el pago de sus obligaciones.

Dr. Diego Chamorro Espinosa
NOTARIA QUINTA CANTON MANTA

l. El Administrador por tanto, será responsable ante la Asamblea de copropietarios, de comunicar los arriendos y ventas que se efectúen por los copropietarios y;
m. Utilizar los bienes comunes de la Urbanización como sitios de almacenamiento, de reunión de trabajo u otros fines similares, salvo que exista autorización expresa y por escrito del administrador.

DE LAS FIESTAS O REUNIONES EN VIVIENDAS PARTICULARES

a. En caso de reuniones o cualquier tipo de fiestas, cuyo número de invitados supere las 20 personas, se deberá enviar a la Administración con no menos de 24 horas de anticipación la lista de los invitados, en orden alfabético.
b. La fiesta o reunión social debe tener lugar dentro de la propiedad del anfitrión, prohibiéndose el uso de la vía pública, parques, parterres, propiedades vecinas o terrenos.
c. Para los invitados que acuden a las reuniones con guardaespaldas que no sean el propio chofer, les pedimos informar a los invitados, que los mismos deberán permanecer fuera de la Urbanización durante el evento. Los invitados que vengan con chofer podrán ingresar acompañados por este únicamente.
d. Se deberán cuidar que el ruido de la fiesta, específicamente el volumen de los equipos de sonido no molesten a los vecinos.

DE LA SEGURIDAD

a. La seguridad de la Urbanización Santa María, esta bajo la responsabilidad y supervisión de la Administración. Se contrataran los servicios de una compañía de seguridad las 24 horas del día y los 365 días del año.
b. Todo copropietario deberá presentar su identificación al ingresar al conjunto residencial. El constructor o constructores, ayudantes de obra, contratistas y obreros de obras temporales, que realizaren los copropietarios deberán presentar también una identificación con foto, numero de cedula y se anotara la placa del vehículo en el que ingrese.
c. Los guardias de seguridad solicitaran a las personas que deseen ingresar al conjunto residencial que indiquen la residencia a la que se dirigen. El guardia se comunicara con dicha familia para que autorice la entrada de la persona invitada. Cuando se trate de terceros; esto es chofer, personal de reparaciones, etc., se le solicitara adicionalmente una identificación.
d. Los empleados domésticos deberán entregar su cedula de ciudadanía para poder ingresar a la Urbanización, la misma que será devuelta a la salida.

0000110291

e. El personal de seguridad podrá revisar al personal de obreros y empleados domésticos a la salida de la Urbanización, si así lo estima conveniente. El personal de seguridad esta autorizado para no permitir el ingreso al día siguiente de la persona o personas que se han resistido a ser revisados.
f. Los vehículos que transporten materiales de construcción solo podrán ingresar a la Urbanización en días y horas laborables y por la puerta designada para el efecto.
g. Todo vehículo que vaya a ingresar con materiales de alguna obra deberá:
   - Identificar la construcción
   - Los ocupantes del vehículo deberán presentar su identificación
   - El conductor presentará algún documento personal, el mismo que será retenido por el control de seguridad hasta su salida.
h. Cuando ingrese un vehículo de un contratista, con materiales, personal y/o maquinarias y herramientas, deberá:
   - Identificar la construcción.
   - Presentar documentos personal, el mismo que será retenido por el control de seguridad hasta su salida.
   - Declarar o identificar la maquinaria o herramientas que lleva para la realización de los trabajos.
   - Indicará los materiales que serán instalados.
   - Se tomará nota del numero de personas que acompañan al conductor.
   - Se anotará el número de la placa del vehículo.
   - A la salida del mismo se revisara que hayan salido el mismo número de personas que ingresaron.
i. El retiro de materiales y maquinarias de construcción solo puede realizarse con la autorización firmada del propietario.
j. Cuando el vehículo retire materiales o maquinaria de alguna obra, deberá entregar al guardia de seguridad correspondiente, un documento que llevará:
   - La firma autorizada
   - Descripción del bien
   - La cantidad del material o maquinaria
k. El personal de servicio domestico que labora a tiempo completo en las residencias de la Urbanización deberá ser registrado a su ingreso y salida en sus días de descanso. A la salida deberá ser revisado por el personal de seguridad. los copropietarios deberán registrar en Administración al personal de servicios puertas adentro y de la misma manera, deberán informar al momento en que alguien del personal registrado deje de laborar en su residencia.

Dr. Diego Chamorro Pepinosa
NOTARIA
SEGUNDA DEL CANTÓN MANTA

l. Por razones de seguridad, una persona que ha laborado como servicio domestico en el inmueble de algún propietario, una vez que haya dejado dicho trabajo, no podrá ser contratada por otro propietario sin el consentimiento expreso del anterior empleador.

m. El copropietario tiene la potestad de dejar registrado bajo su responsabilidad al personal que puede ingresar a su residencia en su ausencia.

n. Al ingresar vehículos en la noche se deberán apagar los faros y encender la luz interior.

DE LA CIRCULACION

a. Dentro de la Urbanización se deberá acatar el límite máximo de velocidad el cual no podrá exceder de treinta kilómetros por hora para vehículos livianos y veinticinco kilómetros para los vehículos pesados.

b. Las veredas y parterres de las áreas infantiles del conjunto residencial no son zona de parqueo para ello, existen los lugares debidamente señalizados para el efecto.

c. Tanto las áreas de circulación vehiculares y peatonales, así como las áreas verdes están destinadas para ser utilizadas para los fines específicos para los cuales fueron construidos. Se prohíbe el uso de tales espacios como áreas de juegos deportivos.

d. Los vehículos pesados que ingresen a las residencias no podrán permanecer en el interior del conjunto residencial y cualquier daño que ocasionare será imputado al propietario que hubiere solicitado su ingreso.

e. Se prohíbe la circulación de vehículos con escape libre o en mal estado.

f. Los copropietarios deberán estacionar únicamente en su respectiva área de garaje. No se podrán estacionar vehículos sobre las aceras.

g. Los visitantes podrán ingresar previa autorización expresa de uno de los copropietarios y estacionaran sus vehículos en el garaje del copropietario que visita, o lo dejara en la vía siempre y cuando no obstaculice el tráfico. Bajo ningún concepto podrá utilizar la acera ni total, ni parcialmente para parquear su vehículo.

h. Se prohíbe que los menores de edad manejen cualquier clase de vehículo motorizado dentro de la urbanización y personas sin credenciales o licencia de manejo.

i. Se prohíbe el uso del claxon o bocina.

j. Cuando ingrese un taxi, este no podrá permanecer dentro de la urbanización mas tiempo que el que le tome para dejar o recoger un pasajero.

0000110292

DE LAS AREAS VERDES

a. Los jardines y parques del conjunto constituyen lugares de ornato, por lo que su cuidado corresponde a todos los copropietarios y sus dependientes, sin perjuicio de que terceras personas tales como empleados, amigos ó extraños deben también cuidarlas.
b. Queda prohibido sembrar plantas, arbustos o arboles cuyas raíces afecten directa o indirectamente las aceras, bordillos o instalaciones subterráneas del conjunto.
c. Las áreas verdes no son zonas de parqueos, para ello existe lugar destinado para el efecto.
d. Sin perjuicio de lo anterior, los copropietarios y sus dependientes, invitados, no podrán afectar o de ninguna manera dañar estos bienes comunes.
e. En caso de que alguno de los árboles o palmeras y/o mencionadas en el párrafo anterior sufriera algún daño imputable a un copropietario o a sus dependientes, la administración procederá a la reposición de los mismos a costo directo del propietario responsable.
f. Las plantas sembradas por los promotores en las áreas circulantes a cada terreno son de responsabilidad de cada propietario y su mantenimiento debe estar a cargo de ellos, como consecuencia de ello si estas se murieran deberán ser remplazadas con la misma variedad y por el propietario responsable del hecho.

CAPITULO IV
DE LAS SANCIONES

Art. 19.- SANCIONES.- La realización de uno o mas actos prohibidos, será sancionado de conformidad con la Ley de Propiedad Horizontal, su reglamento y el presente Reglamento Interno, sin perjuicio del pago de las reparaciones e indemnizaciones a que hubiere lugar.

Art. 20.- DE LAS VISITAS.- Toda persona que ingrese a la Urbanización, sea de forma esporádica o habitual, deberá presentar el comportamiento adecuado, esto es, que no se permitirá el ingreso de personas vestidas indecorosamente o que de alguna manera atenten contra el pudor de los demás copropietarios.

Art. 21.- DE LOS PARQUEOS y AREAS DE INGRESOS.- Los copropietarios solamente podrán estacionarse en sus propios garajes, es decir, los parqueos ubicados en los frentes de sus edificaciones.
Los choferes permanecerán en dichas zonas solamente cuando realicen el lavado del vehículo, quedando prohibido a los choferes el uso de las áreas verdes o deportivas, etc., de igual manera queda prohibido a los empleados

domésticos o cualquier otro trabajador en dichas zonas. Los servicios de limpieza, mantenimiento y pintura de las calles serán ordenados por el Administrador. Es prohibido hacer uso del pito o alarmas en los parqueos.

El incumplimiento de cualquier de estas disposiciones, será sancionado con una multa de diez dólares de los Estados Unidos de América, que serán destinados al fondo de reserva común. En caso de reincidencia, la multa será el doble.

Art. 22.- DEL RUIDO.- Está prohibido hacer ruido que alteren la tranquilidad de los copropietarios. Quienes infrinjan esta disposición, serán sancionados con una multa de diez dólares de los Estados Unidos de América, que serán destinados al fondo de reserva común. En caso de reincidencia, la multa será el doble.

Art. 23.- DE LAS MASCOTAS.- En razón de la actividad residencial de la Urbanización, queda terminantemente prohibido la libre deambulación de mascotas y/o animales domésticos en las calles, aceras y áreas comunes. Sus excrementos deberán ser recogidos por sus propietarios inmediatamente luego de su deposición. Su incumplimiento dará lugar a la denuncia a las Autoridades de Sanidad, sin perjuicio de la respectiva multa de diez dólares de los Estados Unidos de América. Los copropietarios que tengan animales domésticos, grandes o pequeños; peligrosos deben mantenerlos con las debidas seguridades para evitar que se escapen y deben ser mantenidos dentro de los linderos de su propio solar, procurando evitar que perturben la tranquilidad de la Urbanización. Si el propietario del animal quisiera sacarlo a pasear dentro de la Urbanización, lo podrá hacer siempre que sea acompañado por su dueño o guardia, con las debidas seguridades y sujeto con correa o cadena.

Art. 24.- MORA EN EL PAGO DE EXPENSAS.- En caso de mora en el pago de expensas ordinarias y extraordinarias, el Administrador cobrara los respectivos intereses de mora, calculados a base de la tasa de interés activa vigente del Banco Central del Ecuador, por cada mes o fracción de mes atrasado sin cancelación, a mas de lo correspondiente a gastos de cobranzas extrajudicial y judicial que ocasionen.

Si un copropietario o usuario no pagare las expensas establecidas, pasado los treinta días de acordadas, el Administrador podrá iniciar las acciones legales para su cobro de conformidad con la legislación vigente.

Los copropietarios, en razón del derecho de uso de su unidad de vivienda otorgado a sus arrendatarios y/o comodatarios, emanado del respectivo contrato, en caso de incumplimiento a las obligaciones por parte de estos, asumirán dicho incumplimiento y, deberán además de solicitar el establecimiento de sanciones

0000110293

antes detalladas, dar por terminado el contrato de arrendamiento o comodato y proceder a la recuperación del departamento o vivienda en forma inmediata, observando el procedimiento convenido en el contrato o cualquier otro previsto en la ley.

Art. 25.- OTRAS SANCIONES.- La Asamblea de copropietarios estará facultada a imponer sanciones de acuerdo a la gravedad del incumplimiento del presente reglamento interno y de las demás disposiciones que regulan la Propiedad Horizontal.

CAPITULO V
DE LOS DERECHOS y OBLIGACIONES DE LOS COPROPIETARIOS

Art. 26.- DERECHOS Y OBLIGACIONES.- Son derechos y obligaciones de los copropietarios:

a. Ejercer su derecho de copropiedad sobre los bienes comunes de la Urbanización y usar de ellos en la forma y con las limitaciones legales y reglamentarias establecidas;
b. Ejercer su derecho de copropiedad sobre los bienes exclusivos de la Urbanización, usar y disponer de ellos en forma y con las limitaciones impuestas por la Ley de Propiedad Horizontal, de su Reglamento y de este Reglamento Interno;
c. Asistir a la Asamblea de copropietarios y ejercer su derecho de expresión a través del voto, de petición y en general hacer uso de las demás atribuciones que la Ley de Propiedad Horizontal, de su reglamento General y del reglamento interno le asignan como miembro de ese órgano colegiado;
d. Cumplir las disposiciones legales y reglamentarias que norman el Régimen de Propiedad Horizontal; acatar las resoluciones y/o disposiciones de la Asamblea de Copropietarios, del Directorio General, del Presidente y del Administrador;
e. Desempeñar los cargos y comisiones que les sean asignados por los órganos competentes de la administración;
f. Permitir a la persona que ejerza la administración de la Urbanización, realizar la inspección o las reparaciones de los bienes comunes;
g. Notificar al Administrador de la Urbanización, con el nombre, dirección y teléfono de la persona que, en su ausencia por mas de treinta días, quedara encargada de su bien, a fin de que actúe en caso de emergencia;
h. Introducir clausula especial en los contratos de enajenación, limitación de dominio, comodato, arrendamiento o anticresis que celebre el copropietario respecto de los bienes exclusivos, en virtud de la cual el

adquiriente o el usuario de ellos conoce y se somete expresamente al presente Reglamento Interno, conoce el valor de las expensas ordinarias y extraordinarias y las normas y resoluciones generales anteriormente tomadas por la Asamblea de copropietarios y por el Directorio General. Adicionalmente, el copropietario deberá notificar su decisión de celebrar cualquiera de los contratos que se indican anteriormente al Administrador de la Urbanización, previa celebración de los mismos. El Administrador no otorgara ninguna certificación que acredite el cumplimiento de las obligaciones emanados del Reglamento Interno o de aquellas resoluciones o disposiciones dictadas por los órganos de Administración, sin la previa verificación que en el contrato que se vaya a celebrar consta la clausula en referencia.

i. Pagar oportunamente las expensas ordinarias y extraordinarias para la administración, reparación, reposición, mejora y mantenimiento de los bienes comunes;
j. Señalar domicilio para las notificaciones que por cualquier causa debe hacerle el Administrador de la Urbanización. En caso de incumplimiento de esta obligación, las notificaciones se harán en su bien exclusivo;
k. Obtener bajo su exclusiva responsabilidad, todas las autorizaciones legales, municipales, administrativas y demás que fueren necesarias; y;
l. Los demás derechos y obligaciones establecidos en la Ley de Propiedad Horizontal, en su reglamento y en el presente Reglamento Interno.

Art. 27.- DERECHO DE USO DE SERVICIOS COMUNALES.- Para que los copropietarios o usuarios tengan derecho a recibir y usar los servicios comunes, deberán estar al día en el papel de las expensas comunes de administración y de cualquier otro valor que fije la Asamblea de copropietarios.

Art. 28.- OBLIGACION ESPECIAL.- El hecho que un bien exclusivo haya permanecido cerrado o sin ser habitado, no exonera al copropietario de la obligación de pagar las expensas por gastos comunes y contribuciones extraordinarias y en caso de mora los respectivos intereses calculados en base a la tasa de interés activa vigente del Banco Central del Ecuador por cada mes o fracción de mes transcurrido sin cancelación.

Art. 29.- REPRESENTACION.- Cuando un bien exclusivo pertenezca a dos o mas personas, estas deberán nombrar un mandatario en forma legal para que los represente en todo lo relacionado con la propiedad y su administración.

000110294

CAPITULO VI
DEL PRESUPUESTO DE ADMINISTRACION DE LA URBANIZACION

Art. 30.- DE LA APROBACION DEL PRESUPUESTO.- La Asamblea General de Copropietarios, en su reunión ordinaria, analizará y aprobara con la votación de mas de la mitad de los asistentes a la misma, el presupuesto de mantenimiento, conservación, seguridad y demás gastos presentados por el Administrador. Dicho presupuesto deberá tomar en cuenta el déficit o el superávit del ejercicio anterior. El presupuesto tendrá vigencia por un año fiscal, esto es, desde enero hasta diciembre de cada año.

Art. 31.- DE LA ADMINISTRACION DE LOS BIENES COMUNES.- la Administración de los bienes comunes estará a cargo del Administrador de la Urbanización.

Dr. Diego Cramorro Pepinosa
NOTARIA QUINTA DEL CANTON MANTA

Art. 32.- EXPENSAS ORDINARIAS.- Son expensas ordinarias las que son indispensables y necesarias para la administración, conservación, reparación y seguridad de los bienes comunes e incluyen: gastos de administración, remuneración de conserjes y empleados de la Urbanización, energía eléctrica para las áreas comunes, agua potable para las áreas comunes, seguridad y vigilancia, mantenimiento de jardines y áreas comunes y su seguro.

Es obligación de todos los copropietarios de la Urbanización, contribución al pago de gastos de administración, conservación y mantenimiento de los bienes comunes, proporcionalmente a la alícuota que cada uno de ellos mantenga sobre los bienes comunes.

Además, están obligados al pago oportuno de las primas de seguro que amparan al conjunto de viviendas declarado en propiedad horizontal.

Cada copropietario es responsable de los aportes a los que se refiere el inciso anterior desde cuando adquiere el dominio de un bien exclusivo. Ningún copropietario estará exento de esta obligación, aun cuando haya cedido sus derechos, renunciado a ellos o abandonado su propiedad, mientras sea el titular de dominio. Quienes en su nombre sean tenedores, usuarios o usufructuarios serán solidariamente responsables por dichos conceptos.

Art. 33.- DEFICIT PRESUPUESTARIO.- Cuando el presupuesto acordado por la Asamblea de copropietarios, resulte insuficiente para satisfacer los gastos de administración, mantenimiento y mejora de los bienes comunes, se convocara a una Asamblea Extraordinaria en la que se acordaran los ajustes requeridos y se

fijaran las nuevas cuotas a pagar por cada uno de los copropietarios las que serán exigibles a partir del mes inmediato posterior.

Art. 34.- EXPENSAS EXTRAORDINARIAS.- Expensas extraordinarias son las que fija la Asamblea de copropietarios para obras ocasionales emergentes o inversiones en la Urbanización y no se destinaran para cubrir expensas ordinarias.

Art. 35.- REPOSICION EN LOS BIENES COMUNES POR DAÑO.- Los gastos de reparación o reposición que se originen en actos de culpa o dolo de algún copropietario o usuario, serán de cuenta exclusiva del copropietario y usuario responsable en forma solidaria.

Art. 36.- DEL FONDO COMÚN DE RESERVA.- Se establece la obligación de crear un Fondo Común de Reservas para reparaciones de los bienes de dominio común, para gastos comunes urgentes o imprevistos por fuerza mayor como por accidentes y terremotos y para gastos programados que deban realizarse a futuro de acuerdo a la vida útil de material y elemento como la pintura recubrimiento exterior del inmueble y reparaciones de cubierta y techos. Este fondo se formará por un porcentaje de recargo no menor al cinco por ciento (5%) sobre los gastos comunes y se incrementara con el producto de multas, intereses y con aportes voluntarios.

CAPITULO VII
GOBIERNO, ADMINISTRACION Y REPRESENTACION LEGAL DEL CONJUNTO RESIDENCIAL.

Art. 37.- ORGANOS ADMINISTRATIVOS.- La administración y control del conjunto residencial estará a cargo de la Asamblea de Copropietarios, del Directorio General, del Presidente y del Administrador.

Art. 38.- DE LA ASAMBLEA DE COPROPIETARIOS.- La Asamblea de Copropietarios es la máxima autoridad administrativa y se compone de los copropietarios o de sus representantes o mandatarios, reunidos con el quórum y las demás condiciones exigidas por la Ley de Propiedad Horizontal, su Reglamento y el presente reglamento interno.

Art. 39.- DERECHO DE VOTO.- Cada copropietario en la Asamblea General tendrá derecho a voto en forma correlativa y equivalente a la alícuota de dominio que corresponda al bien exclusivo, según sea el caso.

0000110295

Art. 40.- DIRECCION DE LA ASAMBLEA.- La Asamblea estará presidida por un Presidente designado por la Asamblea General. Actuará como Secretario de la Asamblea de Copropietarios y del Directorio General, según corresponda, el Administrador en caso de falta de este, se nombrara un Secretario ad hoc. El Presidente será elegido por la Asamblea para el periodo de un año y podrá ser reelegido indefinidamente. En caso de ausencia temporal del Presidente podrá presidir la Asamblea otro copropietario designado para el efecto. Para ser Presidente se requiere tener la calidad de copropietario de la Urbanización declarado en propiedad Horizontal.

Art. 41.- SESIONES.- La Asamblea de Copropietarios tendrá sesiones ordinarias y extraordinarias. Las sesiones ordinarias se realizaran una vez por año calendario y dentro de los tres primeros meses de cada año. Las sesiones extraordinarias se realizaran cuando fueran convocadas, para tratar asuntos determinados en la convocatoria.

Art. 42.- CONVOCATORIA.- La convocatoria a la Asamblea para sesiones ordinarias o extraordinarias, serán hechas por el Presidente o el Administrador, a iniciativa propia o a petición de uno de los miembros del Directorio, del Administrador o de copropietarios que representen por lo menos un 30% del total de votos de la Urbanización.

En caso de que el Presidente o Administrador, no procedieren a convocar a Asamblea General conforme al inciso anterior, los copropietarios pueden auto convocarse con el respaldo por lo menos del 40% del total de votos de la Urbanización en propiedad horizontal, siguiendo el proceso normal de convocatoria.

La convocatoria se efectuara mediante documento escrito, con ocho días hábiles por lo menos de anticipación a la fecha de la reunión, en la que constara el lugar, la fecha, la hora y los asuntos a tratarse en la sesión.

En el caso de que no hubiera quórum en la hora señalada en la primera convocatoria, esta se entenderá convocada para una segunda reunión, pudiendo realizarse la misma no antes de sesenta minutos después de la hora señalada para la primera convocatoria, con la advertencia que la reunión se efectuara con cualquiera que fuera el numero de copropietarios que asistiere.

No podrá modificarse, en segunda convocatoria, el orden del día establecido para la primera.

Art. 43.- ASAMBLEA UNIVERSAL.- La asamblea Universal podrá reunirse sin previa convocatoria en cualquier momento, siempre que concurran todos los copropietarios, en cuyo caso se tratara de una Asamblea Universal.

Art. 44.- QUORUM.- El quórum para las reuniones de la Asamblea General, en primera convocatoria, estará integrado por la concurrencia de un número de copropietarios con derecho a voto, que represente más del 50% de las alícuotas de propiedad de la Urbanización declarado en propiedad horizontal. En segunda convocatoria, el quórum quedara establecido con el número de copropietarios con derecho a voto, que se encuentren presentes.

A efecto de reformar el reglamento interno o adoptar uno nuevo, deberá estar presente el 50% de copropietarios con derecho a voto.
El secretario de dicha Asamblea General llevara un registro con las firmas o representación de cada asistente a la misma.

Para ejercer el derecho de voto en la Asamblea, cada copropietario deberá justificar encontrarse al día en el pago de las expensas comunes, ordinarias o extraordinarias, multas, intereses de mora y demás valores establecidos, así como cualquier otra cantidad, mediante certificación otorgada por la Administración. Cada copropietario tendrá votos en proporción a sus respectivas alícuotas.

Art. 45.- REPRESENTACIÓN.- Los copropietarios pueden participar en la Asamblea por si o por medio de representante. La representación se otorgara mediante poder notarialmente conferido o por medio de una carta cursada al Presidente o Administrador, la misma que se adjuntara al acta de la respectiva sesión.

Art.- 46.- DERECHO DE ASISTENCIA.- Es el copropietario quien tiene derecho de concurrir a la Asamblea y no su arrendatario, comodatario o usuario, salvo lo previsto en el artículo anterior de este Reglamento interno.

Art. 47.- VOTACIÓN.- Las decisiones de la Asamblea se tomaran por mayoría de votos que representen más de la mitad de los votos que tengan los concurrentes a la Asamblea.

Art. 48.- APROBACION DE ACTAS.- Las actas de la Asamblea serán aprobadas en la misma sesión; llevaran las firmas autógrafas del Presidente y del Secretario. El Administrador llevara bajo su responsabilidad, el Libro de Actas en Originales.

0000110296

Art. 49.- RESOLUCIONES.- Las resoluciones de la Asamblea son obligatorias para todos los copropietarios, arrendatarios, comodatarios, usuarios y en general, para todas las personas que ejerzan derechos de uso sobre los bienes inmuebles declarados en propiedad horizontal.

Art. 50.- DEBERES Y ATRIBUCIONES.- Son deberes y atribuciones de la Asamblea General:

a. Elegir y remover de su cargo al Administrador y al Presidente de la Asamblea de Copropietarios; este último a su vez será el Presidente del Directorio.
b. Elegir y remover de sus cargos, a los cinco miembros que conformarán el Directorio General;
c. Examinar y resolver sobre informes, cuentas, balances y presupuestos que le presentaren el Directorio General, el Presidente y/o el Administrador;
d. Señalar de acuerdo con este reglamento, las cuotas de contribución de cada copropietario para las expensas ordinarias y extraordinarias de los bienes comunes generales e individuales y seguros obligatorios.
e. Revocar o reformar las decisiones del Directorio General, del Presidente y/o del Administrador, que sean contrarias a la Ley de Propiedad Horizontal, a su reglamento y a este reglamento interno.
f. Expedir o reformar y protocolizar el reglamento interno de la Urbanización declarada en propiedad horizontal e interpretarlo con fuerza obligatoria.
g. Ordenar, cuando lo estime necesario o conveniente, la fiscalización de las cuentas y caja de la Administración;
h. Exigir al administrador, cuando lo creyera conveniente, una garantía para que responda por el fiel y correcto desempeño de su cargo, determinando la forma en que ha de rendirse esa garantía y el monto de la misma;
i. Dictar las normas necesarias y convenientes para la administración de los bienes comunes de la Urbanización;
j. Autorizar al Presidente o al Administrador, la contratación del seguro obligatorio que dispone la Ley de Propiedad Horizontal y su Reglamento General;
k. Resolver cualquier asunto inherente a la administración de la Urbanización y aquellos que planteen el Presidente, el Administrador, o los copropietarios.

Art. 51.- DEL DIRECTORIO GENERAL.- El Directorio General, estará integrado por cinco copropietarios de la Urbanización, elegidos por la Asamblea de Copropietarios, de conformidad con lo establecido en la Ley de Propiedad Horizontal y en su Reglamento General.

Dr. Diego Chamorro Quinos NOTARIA QUINTA

Los miembros del Directorio duraran un año en el ejercicio de su cargo y podrán ser reelegidos indefinidamente.

Art. 52.- DIRECCION Y SECRETARIA.- El Directorio General estará presidido por su Presidente, elegido por la Asamblea, y a falta temporal de éste por otro de sus miembros elegido para dicho efecto. Si la ausencia es definitiva, la Asamblea de Copropietarios designara su reemplazo. Actuará como Secretario del Directorio General, el Secretario de la Asamblea de Copropietarios, quien tiene solamente voz y no voto.

Art. 53.- RENUNCIA.- El Directorio General deberá aceptar las renuncias y conceder las licencias solicitadas por sus miembros, siempre y cuando no afecten sú funcionamiento regular y que las formulaciones no fueran dolosas o intempestivas. Las pertinentes resoluciones deberán constar en el acta de la respectiva reunión. A falta de resolución favorable, el miembro respectivo deberá continuar en sus funciones hasta tanto sea remplazado.

Art. 54.- CONVOCATORIA Y SESIONES.- El Directorio General se convocara y tendrá sesiones ordinarias y extraordinarias. Las reuniones ordinarias se las realizaran durante los trés primeros meses de cada año, y las extraordinarias, durante los seis últimos meses del año.

Art. 55.- REUNIONES UNIVERSALES.- El Directorio General podrá reunirse sin previa convocatoria, en cualquier momento o lugar, siempre que concurran todos los miembros principales, en cuyo caso se tratara de una reunión universal.

Art. 56.- QUÓRUM.- El quórum para las reuniones del Directorio General estará integrado por la concurrencia de un número de miembros que representen mas de la mitad. Si no hubiera tal quórum se hará una segunda convocatoria, la que podrá iniciarse una vez que hayan transcurrido al menos sesenta minutos desde la hora en que fue convocada la primera reunión, con la advertencia que la reunión se efectuara con cualquiera que fuere el número de miembros que asistan.

Art. 57.- REPRESENTACION.- A las reuniones del Directorio General asistirán su Presidente, sus miembros y el Secretario del mismo. De ser el caso, el Directorio General podrá invitar a una o varias personas para tratar específicamente el asunto inherente y puntualizado en la convocatoria. El Directorio podrá solicitar la presencia en sus sesiones de Asesores Especializados o Profesionales que, asistirán con voz pero sin voto. En ningún otro caso se permitirá la participación de persona alguna, inclusive tratándose de copropietarios de la Urbanización.

0000110297

Art. 58.- VOTACION Y DECISIONES.- Cada miembro del Directorio General tiene derecho a un voto. Las decisiones del Directorio General se tomaran por mayoría de votos que representen más de la mitad de los concurrentes a la sesión. En caso de empate en la votación, el Presidente del Directorio General la dirimirá.

Art. 59.- APROBACION DE ACTAS.- Las actas del Directorio General deberán ser aprobadas en la misma reunión; llevaran las firmas autógrafas del Presidente, del Directorio General y del Secretario, quien dará fe de lo resuelto. El Secretario llevara bajo su responsabilidad un libro de reuniones de las actas originales.

Art. 60.- RESOLUCIONES.- Las resoluciones que adopte el Directorio General son obligatorias para todos los copropietarios, arrendatarios, comodatarios, usuarios, y en general, para todas las personas que ejerzan derechos de uso sobre bienes exclusivos y/o comunes de la Urbanización.

Art. 61.- DEBERES y ATRIBUCIONES DEL DIRECTORIO GENERAL.- Son deberes y atribuciones del Directorio General:

a. Examinar y poner a consideración de la Asamblea de Copropietarios las cuentas, balances, presupuestos e informes que le presentare la Administración;
b. Preparar y poner a consideración de la Asamblea de Copropietarios la proforma de presupuesto anual de gastos de la Urbanización; la que necesariamente irá acompañada de los planes y programas que se realizaran y ejecutaran;
c. Preparar y sugerir a la Asamblea de Copropietarios el aporte de cuotas extraordinarias, de acuerdo con las necesidades de la Urbanización;
d. Preparar un informe pormenorizado sobre las pólizas de seguro que interesen a los bienes de la Urbanización declarado en propiedad horizontal.
e. Preparar y presentar a la Asamblea de Copropietarios para su aprobación, en concordancia con la Ley de Propiedad Horizontal y el Reglamento General, el proyecto de Reglamento Interno y las normas necesarias y convenientes para la administración de los bienes comunes del inmueble y la armónica relación de los copropietarios;
f. Previa resolución de la Asamblea, contratar a la persona que desempeñara la Administración de la Urbanización.
g. Autorizar por escrito al Administrador para que contrate los servicios de los empleados necesarios para la administración de los bienes comunes, y señalar sus respectivas remuneraciones; y,

Dr. Diego Pepinosa NOTARIA QUINTA DEL CANTÓN MANTA

h. Resolver cualquier cuestión inherente a la administración y aquellos asuntos planteados por los copropietarios y la Administración.

Adicionalmente podrá ejercer los demás deberes y atribuciones que le asigne la Ley de Propiedad Horizontal, el Reglamento General y este Reglamento Interno.

Art. 62.- DEL PRESIDENTE.- El Presidente de la Asamblea General de copropietarios, que además será el Presidente del Directorio General, según corresponda, será elegido por la Asamblea General para el periodo de un año y podrá ser reelegido indefinidamente. Para ser el Presidente se requiere tener la calidad de Copropietario.

Art. 63.- ATRIBUCIONES y DEBERES DEL PRESIDENTE.- Son atribuciones y deberes del Presidente de la Asamblea de Copropietarios y del Directorio General:

a. Convocar y presidir las reuniones según corresponda;
b. Ejercer el voto en las reuniones de la asamblea General y en las del Directorio General y cuando sea del caso, dirimir la votación ejerciendo el mismo;
c. En caso de falta o impedimento temporal del Administrador, designara provisionalmente su reemplazo o delegara a otro copropietario las mismas hasta que se resuelva lo mas conveniente;
d. Previa autorización de la Asamblea General, contratara una póliza de seguro contra incendio, según lo dispuesto en la Ley de Propiedad Horizontal y cuidar de sus oportunas renovaciones. El o los seguros correspondientes los contratara a favor de los copropietarios; y,
e. Cumplir las funciones que le encargue la Asamblea de Copropietarios, el Directorio General y aquellas establecidas en la Ley de Propiedad Horizontal, el Reglamento General y este Reglamento Interno.

Art. 64.- DEL ADMINISTRADOR.- La persona que ejerza la administración de la Urbanización será elegida por la Asamblea de Copropietarios, para el periodo de un año, pudiendo ser reelegido indefinidamente. Para ejercer la administración no se requiere ser copropietario de la Urbanización. Si la persona que ejerce la administración faltare temporalmente, se delegara a otro copropietario esas funciones y si la falta fuere definitiva, la sustitución será resuelta por la Asamblea General.

Art. 65.- ATRIBUCIONES y DEBERES DEL ADMINISTRADOR.- Son atribuciones y deberes de la persona que ejerza la Administración:

0000110298

a. Administrar los bienes comunes de la Urbanización, con el mayor celo, eficiencia y dentro de los límites establecidos en la Ley de Propiedad Horizontal, en el Reglamento General y en este reglamento interno;
b. Adoptar oportunamente las medidas para la buena conservación de los bienes de la Urbanización y ordenar las reparaciones que fueran necesarias;
c. Presentar a la asamblea General o al Directorio General, para que este a su vez ponga en consideración de la Asamblea de Copropietarios, según corresponda, con la periodicidad que esto señale, las cuentas, balances proyectos de presupuestos, estados de situación e informes sobre la administración a su cargo;
d. Preparar y presentar a la Asamblea de Copropietarios para su aprobación, en concordancia con la Ley de Propiedad Horizontal, de su Reglamento General, el proyecto de Reglamento Interno y las normas necesarias y convenientes para la administración de los bienes comunes y la armónica relación de los copropietarios;
e. Recaudar dentro de los primeros diez días de cada mes y mantener bajo su responsabilidad personal y pecuniaria, las cuotas ordinarias y extraordinarias de los copropietarios y, en caso de mora, en primera instancia realizar una gestión de cobro extrajudicial y, si persistiere la mora en el pago, deberá cobrarlas, juntamente con los intereses establecidos y los de mora, de acuerdo con lo establecido en la Ley de Propiedad Horizontal, su Reglamento General y este Reglamento Interno;
f. Al cesar sus funciones, devolver los fondos y bienes que tuviere a su cargo y presentar los informes respectivos;
g. Ordenar las reparaciones de los daños ocasionados en los bienes comunes de la Urbanización y la reposición de ellos a costa del copropietario, arrendatario o usuario causante o responsable de tales daños. Así mismo, ordenará la reparación de los daños ocasionados en los bienes comunes individuales o en los exclusivos, cuando dichos daños produzcan o puedan llegar a producir menoscabo a la propiedad de los otros. La reposición de dichos daños se realizará a costa del copropietario, arrendatario o usuario causante o responsable de los mismos;
h. Solicitar que se dicte, la imposición de sanciones y multas a los copropietarios infractores o que causen daños a la propiedad horizontal. El producto de dichas sanciones y multas ingresarán al Fondo Común de Reserva;
i. Celebrar los contratos de adquisición, arrendamiento de bienes o servicios necesarios para la administración, conservación, reparación mejora y seguridad de los bienes comunes del inmueble constituido o

declarado en propiedad horizontal, dentro de los montos y con las autorizaciones respectivas;

j. Previa las autorizaciones correspondientes, celebrar contratos de trabajo para el personal subalterno, empleados y obreros necesarios para la administración, conservación, limpieza y seguridad de los bienes de la Urbanización; y, cancelar las remuneraciones de los mismos, las que deberán ser y formar parte del presupuesto de gastos anuales. Deberá cumplir fiel y oportunamente todas y cada una de las obligaciones patronales derivadas de los contratos que celebre;

k. Cancelar cumplida y oportunamente todas las obligaciones de carácter común a entidades publicas y privadas;

l. Custodiar y manejar el dinero y las pertenencias comunes, abrir cuentas bancarias y de otra índole, y girar contra ellas hasta por los valores y con las debidas autorizaciones. Manejar un fondo rotativo para adquisiciones pequeñas, pagar cumplidamente las deudas comunes y, en genera, conducir prolija y eficientemente la gestión económica. Las cuentas bancarias podrán llevar firmas conjuntas con la del Presidente, si así lo dispone la Asamblea de Copropietarios;

m. Llevar en sujeción a los principios de la técnica contable, la contabilidad de la Administración de la Urbanización constituida o declarada en propiedad horizontal;

n. Llevar un libro de registro de copropietarios, arrendatarios, acreedores anticréticos y usuarios de inmuebles de vivienda, según sea el caso, con indicación de sus respectivas cuotas de derechos, bienes exclusivos y demás datos;

o. Cumplir y hacer cumplir las resoluciones, disposiciones y ordenes emanadas de la Asamblea de Copropietarios, del Directorio General y de su Presidente;

p. Conservar en orden y debidamente archivados los títulos de la Urbanización constituida o declarada en propiedad horizontal, planos, memorias y demás documentos correspondiente a la construcción del mismo, así como todos los documentos, convenios, contratos, poder, comprobantes de ingresos y egresos y todo aquello que tenga relación con la Urbanización.

q. La correspondencia de la administración de la Urbanización será firmada por el Presidente y/o por el Administrador;

r. Cumplir y hacer cumplir la Ley de Propiedad Horizontal, su Reglamento General y este Reglamento Interno, Ordenanzas Municipales y demás normas relacionadas con la Propiedad Horizontal, así como las resoluciones y disposiciones emanadas de los órganos de Administración del inmueble.

0000110299

s. Adoptar medidas de seguridad tendientes a precautelar la integridad física de los copropietarios y usuarios en general y, de los bienes inmuebles constituidos o declarados en propiedad horizontal,

t. Previa autorización expresa y por escrito de la Asamblea de Copropietarios, contratara las pólizas de seguro adicionales que sean necesarias o convenientes,

u. Elaborar y presentar a la Asamblea General de Copropietarios, el presupuesto operacional anual de la Urbanización;

v. Preparar y solicitar a la Asamblea General de Copropietarios, el cobro de cuotas extraordinarias para casos de emergencias y aquellos que vayan de acuerdo con las necesidades de la Urbanización.

w. Realizar las reparaciones necesarias y urgentes sin esperar autorización alguna, en caso de inminente peligro de ruina del inmueble o amenaza para la seguridad o salubridad de las personas que ejercen derechos de uso de dominio;

x. Ejercer los demás deberes y atribuciones que le asigne la Ley de Propiedad Horizontal, su Reglamento General y el presente Reglamento Interno, así como las resoluciones de los Órganos de la Administración de la Urbanización.

Art. 66.- REPRESENTACION LEGAL.- la representación legal, judicial y extrajudicial de los copropietarios de la Urbanización "SANTA MARIA", la ejerce individualmente, el Presidente y el Administrador en todo lo relacionado al Régimen de Propiedad Horizontal.

CAPITULO VIII
DE LA SEGURIDAD

Art. 67.- SEGURIDAD.- El costo de la seguridad que se contrate en la Urbanización serán asumidos a prorrata de cada alícuota de propiedad por cada unidad de vivienda, y por cada uno de los copropietarios de cada uno de ellos.

CAPITULO IX
DE LA SOLUCIONES DE CONFLICTOS

Art. 68.- SOLUCIONES DE CONFLICTOS.- cualquier controversia que surja entre los copropietarios o usuarios de la Urbanización podrá ser sometido a un procedimiento conciliatorio verbal breve y sumario, que se ventilará ante la Asamblea de Copropietarios.

Así mismo los copropietarios podrán convenir, previo acuerdo escrito, que las diferencias que surjan entre ellos, en relación con los derechos de

utilización y goce sobre las propiedades exclusivas o sobre los bienes comunes de la Urbanización declarada en propiedad horizontal, serán sometidos a los procedimientos previstos en la Ley de Arbitraje y Mediación, publicada en el Registro Oficial Nº 145 del 4 de septiembre de 1997, salvo disposición legal en contrario.

CAPITULO X
DE LA PROMOCION Y PUBLICIDAD

Art. 69.- PROMOCION y PUBLICIDAD.- La publicidad y promoción de cada uno de las viviendas correrá de cuenta de cada uno de sus propietarios.

Técnico Responsable
Arq. Fabián Campos C.
Reg. Prof. C.A.E. – M - 355

NOTARIA QUINTA DEL CANTON MANTA
Es compulsa de la copia certificada que me fue presentada y devuelta al interesado en.....(14).... fojas útiles
Manta, a ..... 27 NOV 2017
Dr. Diego Chamorro Pepinosa
NOTARIO QUINTO DEL CANTON MANTA

0000110300

Factura: 002-002-000015273

20171308006C03702

FIEL COPIA DE DOCUMENTOS EXHIBIDOS EN ORIGINAL N° 20171308006C03702

RAZÓN: De conformidad al Art. 18 numeral 5 de la Ley Notarial, doy fe que la(s) fotocopia(s) que antecede(n) es (son) igual(es) al(los) documento(s) original(es) que corresponde(n) a ACTA Y NOMBRAMIENTO DE ADMINISTRADOR DE LA ASOCIACION DE COPROPIETARIOS DE LA URBANIZACIÓN SANTA MARIA y que me fue exhibido en 4 foja(s) útil(es). Una vez practicada(s) la certificación(es) se devuelve el(los) documento(s) en 4 foja(s), conservando una copia de ellas en el Libro de Certificaciones. La veracidad de su contenido y el uso adecuado del (los) documento(s) certificado(s) es de responsabilidad exclusiva de la(s) persona(s) que lo(s) utiliza(n).

MANTA, a 31 DE OCTUBRE DEL 2017, (15:20).

NOTARIO(A) JOSÉ LUIS FERNANDO VELEZ CABEZAS

NOTARÍA SEXTA DEL CANTÓN MANTA

PAGINA EN BLANCO

PAGINA EN BLANCO

0000110301

URB. SANTA MARIA
Tu cálido hogar

ACTA DE JUNTA GENERAL EXTRAORDINARIA Y UNIVERSAL DE COOPROPIETARIOS DE LA URBANIZACION SANTA MARIA CELEBRADA A LOS VEINTE Y TRES DIAS DE DICIEMBRE DEL DOS MIL DIECISEIS.

Dr. Diego Chamorro Pepinosa NOTARIA QUINTA

En la ciudad de Manta, Provincia de Manabí, República del Ecuador, celebrada a los veintitrés días del mes de diciembre del año 2016 a las 18:30 horas, se reúnen todos los COOPROPIETARIOS DE LA URBANIZACION SANTA MARIA en las inmediaciones de la URBANIZACION SANTA MARIA de esta ciudad de Manta, representada por la Señor Simón Elías Sleiman Kheir tal como lo acredita el nombramiento que se adjunta a esta acta.

Preside la sesión el Señor Simón Elías Sleiman Kheir y actúa como secretario Ad-Hoc de la Junta La Sra. Verónica Mendoza Molina quienes encontrándose presentes aceptan las designaciones. El Presidente dispone se constate el quórum necesario para la instalación de la Junta, la Secretaria informa que se encuentran presentes la mayoría de los copropietarios. El Presidente declara instalada la Junta General de Copropietarios de conformidad con lo establecido en la Ley por lo que los copropietarios de manera expresa aceptan por unanimidad la celebración de esta Junta, para resolver el siguiente Orden del día.

1.- Reelección del administrador y representante legal de la URBANIZACION SANTA MARIA.

El Presidente de la Junta manifiesta que pone a consideración la reelección como administradora y representante legal de la URBANIZACION SANTA MARIA a la Señora Ruth González Odreman. La Junta luego de analizar la propuesta,

resuelve de forma unánime aprobar la reelección como administradora de la URBANIZACION SANTA MARIA a la Sra. Ruth González Odreman.

Conocidos todos los puntos del Orden del día y sin otros asuntos que tratar , el Presidente declara terminada la sesión a las 18:45 horas, concediendo un receso para la redacción del Acta de Junta General la misma que es leída, y queda aprobada por las copropietarios por unanimidad. Firmado para el efecto los copropietarios.

Elías Sleiman Kheir
Cedula # 096065835-9
Copropietario

Sra. Verónica Mendoza
Secretario Ad-Hoc

Es fiel fotocopia del documento original que me fue presentado y devuelto al interesado en 4 fojas útiles.
Manta, 31 OCT 2017

Dr. Fernando Vélez Cabezas
Notario Público Sexto
Manta - Ecuador

0000110302

URB. SANTA MARIA
Tu cálido hogar

Manta, Diciembre 23 de 2016

Sra. Ruth González Odreman
Ciudad.-

De mis consideraciones
Tengo el bien dirigirme a usted para presentarles atentos saludos y darle a conocer que la Junta General Extraordinaria de Directorio de la Asociación de Copropietarios de la Urbanización Santa María, reunida el 23 de diciembre de 2016 , se eligió a usted para contratarla en desempeño de la Administradora de la Asociación de Copropietarios de la Urbanización Santa María, cargo de confianza y por un periodo de 1 año.
La Urbanización Santa María se constituyó mediante acuerdo municipal el día 25 de noviembre de 2011.
Deseando éxitos en sus funciones, me suscribo de usted atentamente.

Verónica Mendoza Molina
Secretario Ah-hoc de la Junta
C.C. # 130758680-8

Acepto la designación realizada por la Junta General Extraordinaria de Directorio de la Asociación de Copropietarios de la Urbanización Santa María, para desempeñar las funciones de Administradora comprometiéndome a respetar los estatutos y el reglamento de la Asociación.

Manta, Diciembre 23 de 2016

Ruth González Odreman
Cedula# 096119596-3

Es fiel fotocopia del documento original que me fue presentado y devuelto al interesado en... 04... fojas útiles.
Manta, 31 OCT 2017

Dr. Fernando Vélez Cabezas
Notario Público Sexto
Manta - Ecuador

Factura: 001-002-000015138

20171308001D00036

DILIGENCIA DE RECONOCIMIENTO DE FIRMAS N° 20171308001D00036

Ante mí, NOTARIO(A) SANTIAGO ENRIQUE FIERRO URRESTA de la NOTARÍA PRIMERA , comparece(n) RUTH GONZALEZ ODREMAN portador(a) de CÉDULA 0961195963 de nacionalidad VENEZOLANA, mayor(es) de edad, estado civil SOLTERO(A), domiciliado(a) en MANTA, POR SUS PROPIOS DERECHOS en calidad de REPRESENTANTE LEGAL; quien(es) declara(n) que la(s) firma(s) constante(s) en el documento que antecede NOMBRAMIENTO DE ADMINISTRADORA DE LA URBANIZACION SANTA MARIA, es(son) suya(s), la(s) misma(s) que usa(n) en todos sus actos públicos y privados, siendo en consecuencia auténtica(s), para constancia firma(n) conmigo en unidad de acto, de todo lo cual doy fe. La presente diligencia se realiza en ejercicio de la atribución que me confiere el numeral noveno del artículo dieciocho de la Ley Notarial -. El presente reconocimiento no se refiere al contenido del documento que antecede, sobre cuyo texto esta Notaria, no asume responsabilidad alguna. – Se archiva un original. MANTA, a 4 DE ENERO DEL 2017, (11:52).

RUTH GONZALEZ ODREMAN
CÉDULA: 0961195963

NOTARIO(A) SANTIAGO ENRIQUE FIERRO URRESTA
NOTARÍA PRIMERA DEL CANTÓN MANTA

Ab. Santiago Fierro Urresta
NOTARIA PRIMERA DEL CANTÓN MANTA

REPÚBLICA DEL ECUADOR
Dirección General de Registro Civil, Identificación y Cedulación

Dirección General de Registro Civil, Identificación y Cedulación
0000110303

CERTIFICADO DIGITAL DE DATOS DE IDENTIDAD

Número único de identificación: 0961195963

Nombres del ciudadano: GONZALEZ ODREMAN RUTH

Condición del cedulado: EXTRANJERO

Lugar de nacimiento: VENEZUELA

Fecha de nacimiento: 21 DE NOVIEMBRE DE 1970

Nacionalidad: VENEZOLANA

Sexo: MUJER

Instrucción: INICIAL

Profesión: LAS PERMI.POR.LA.LEY

Estado Civil: SOLTERO

Cónyuge: ---------

Fecha de Matrimonio: ---------

Nombres del padre: GONZALEZ DIAZ DOMINGO GUZMAN

Nombres de la madre: CORREA DE GONZALEZ GRACIELA

Fecha de expedición: 5 DE DICIEMBRE DE 2016

Información certificada a la fecha: 4 DE ENERO DE 2017

Emisor: SANTIAGO ENRIQUE FIERRO URRESTA - MANABÍ-MANTA-NT 1 - MANABI - MANTA

Validez desconocida

Digitally signed by JORGE OSWALDO TROYA FUERTES
Date: 2017.01.05 11:25:38 ECT
Reason: Firma Electrónica
Location: Ecuador

N° de certificado: 170-002-39148

170-002-39148

Ing. Jorge Troya Fuertes
Director General del Registro Civil, Identificación y Cedulación
Documento firmado electrónicamente

Confirme la información en https://virtual.registrocivil.gob.ec/Validacion, ingresando el número de certificado. Vigencia: 3 meses ó 3 validaciones desde su fecha de emisión. Cumplido el plazo o número de verificaciones, de ser requerido solicite un nuevo certificado.

REPÚBLICA DEL ECUADOR
Dirección General de Registro Civil, Identificación y Cedulación

Dirección General de Registro Civil, Identificación y Cedulación

INFORMACIÓN ADICIONAL DEL CIUDADANO

NUI: 0961195963

Nombre: GONZALEZ ODREMAN RUTH

1. Información referencial de discapacidad:

Mensaje: LA PERSONA NO REGISTRA DISCAPACIDAD

1.- La información del carné de discapacidad es consultada de manera directa al Ministerio de Salud Pública - CONADIS en caso de inconsistencias acudir a la fuente de información

Información certificada a la fecha: 4 DE ENERO DE 2017

Emisor: SANTIAGO ENRIQUE FIERRO URRESTA - MANABÍ-MANTA-NT 1 - MANABI - MANTA

N° de certificado: borrador-bf2a7

borrador-bf2a7

Confirme la información en https://virtual.registrocivil.gob.ec/Validacion, ingresando el número de certificado. Vigencia: 3 meses ó 3 validaciones desde su fecha de emisión. Cumplido el plazo o número de verificaciones, de ser requerido solicite un nuevo certificado.

0000110304

NOTARIA SEXTA DE MANTA
FVC
Dr. Fernando Vélez Cabezas
NOTARIO

REPÚBLICA DEL ECUADOR
DIRECCIÓN GENERAL DE REGISTRO CIVIL, IDENTIFICACIÓN Y CEDULACIÓN

CÉDULA DE IDENTIDAD EXT. N° 096119596-3

APELLIDOS Y NOMBRES
GONZALEZ ODREMAN RUTH
LUGAR DE NACIMIENTO
Venezuela
Caracas
FECHA DE NACIMIENTO 1970-11-21
NACIONALIDAD VENEZOLANA
SEXO MUJER
ESTADO CIVIL SOLTERO

Ab. Santiago Fierro Urresta
NOTARIA PRIMERA DEL CANTÓN MANTA

Dr. Diego Chamorro Pepinosa
NOTARIA QUINTA DEL CANTÓN MANTA
5
NOTARIA

INSTRUCCIÓN
SOCIAL
PROFESIÓN / OCUPACIÓN
LAS PERMIT POR LA LEY
E2153A1222
APELLIDOS Y NOMBRES DEL PADRE
GONZALEZ DIAZ DOMINGO GUZMAN
APELLIDOS Y NOMBRES DE LA MADRE
CORREA DE GONZALEZ GRACIELA
LUGAR Y FECHA DE EXPEDICIÓN
GUAYAQUIL
2016-12-03
FECHA DE EXPIRACIÓN
2026-12-03

Factura: 001-002-000015136

20171308001D00034

FIEL COPIA DEL ORIGINAL DE DOCUMENTOS (COPIA CERTIFICADA) Nº 20171308001D00034

RAZÓN: De conformidad al Art. 18 numeral 5 de la Ley Notarial, doy fe que la(s) fotocopia(s) que antecede(n) es (son) igual(es) al(los) documento(s) original(es) que corresponde(n) a CEDULA DE LA SRA. RUTH GONZALEZ ODREMAN y que me fue exhibido en 1 foja(s) útil(es). Una vez practicada(s) la certificación(es) se devuelve el(los) documento(s) en 1 foja(s), conservando una copia de ellas en el Libro de Diligencias. La veracidad de su contenido y el uso adecuado del (los) documento(s) certificado(s) es de responsabilidad exclusiva de la(s) persona(s) que lo(s) utiliza(n).

MANTA, a 4 DE ENERO DEL 2017, (11:47).

NOTARIO(A) SANTIAGO ENRIQUE FIERRO URRESTA

NOTARÍA PRIMERA DEL CANTÓN MANTA

Ab. Santiago Fierro Urresta NOTARIA PRIMERA DEL CANTÓN MANTA

Empresa Pública Municipal
Registro de la Propiedad de
Manta-EP

0000110305

Ficha Registral-Bien Inmueble
41213

Calle 24 y Avenida Flavio Reyes, Esquina
Telf.052624758
www.registropmanta.gob.ec

Conforme a la Orden de Trabajo:RPM-17021924, certifico hasta el día de hoy 26/10/2017 11:58:16, la Ficha Registral Número 41213.

INFORMACION REGISTRAL

Código Catastral/Identif. Predial: XXXXXXXXXXXXXXX XXXXX
Tipo de Predio: LOTE DE TERRENO

Fecha de Apertura: lunes, 15 de julio de 2013
Parroquia: ELOY ALFARO

Superficie del Bien:
Información Municipal:
Dirección del Bien: VIA CIRCUNVALACION

LINDEROS REGISTRALES:

VIVIENDA 21-C DE LA URBANIZACION SANTA MARIA: Consta de planta baja, planta alta y patio que presentan las siguientes características: VIVIENDA 21-C: PLANTA BAJA: Compuesta de: Porche, hall, sala, comedor, cocina, medio baño y una bodega exterior que funcionan debajo de la escalera de acceso a la planta alta, con las siguientes medidas y linderos: POR ARRIBA: Lindera con planta alta de la misma vivienda. POR ABAJO: Lindera con terreno de la misma vivienda. POR EL NORTE: Lindera con patio general de la vivienda 20 en 6,63 m. POR EL SUR: Partiendo del vértice Sur- Este hacia el Oeste en 2,92; desde este punto formando una línea curva en dirección Oeste longitud de 2,45 m; desde este punto continua hacia el Oeste en 0,05 m; desde este punto hacia el Norte en 1,00 m; desde este punto gira hacia el Oeste en 2,49 m. y lindera en sus cuatro extensiones con patio general de la misma vivienda. POR EL ESTE: Lindera con patio general de la misma vivienda en 6,20 m. POR EL OESTE: Partiendo del vértice Nor-Oeste hacia el Sur en 3,03 m; desde este punto gira hacia el Oeste en 1,09 m; luego gira hacia el Sur en 2,18 m. y lindera en sus tres extensiones con patio general de la misma vivienda. AREA TOTAL: 42,41 m2. VIVIENDA 21-C: PLANTA ALTA: Compuesta de dormitorio master con baño privado y salida hacia un balcón, y dos dormitorios que comparten un baño general, con las siguientes medidas y linderos: POR ARRIBA: Lindera con cubierta de losa de la misma vivienda. POR ABAJO: Lindera con planta baja de la misma vivienda. POR EL NORTE: Lindera con vacío hacia el patio general de la vivienda 20-C en 7,99 m. POR EL SUR: Partiendo del vértice Sur- Este hacia el Oeste en 4,42 m; desde este punto formando una línea curva en dirección Oeste longitud de 2,45 m; desde este punto continua en dirección Oeste en 1,45 m; desde este punto gira hacia el Norte en 1,00 m; luego gira hacia el Oeste en 1,04 m. y lindera en sus cinco extensiones con vacío hacia patio general de la misma vivienda. POR EL ESTE: Partiendo del vértice Nor-Este hacia el Sur en 2,88 m; desde este punto gira hacia el Este en 0,50 m; luego gira hacia el Sur en 3,33 m. y lindera en sus tres extensiones con vacío hacia patio general de la misma vivienda. POR EL OESTE: Partiendo desde el vértice Nor- Oeste en línea curva en dirección Sur- Oeste en 0,81 m; desde este punto gira hacia el Sur en 2,53 m; desde este punto gira hacia el Oeste en 0,20 m; desde este punto formando línea curva en dirección Sur- Oeste en 0,64 m; desde este punto hacia el Sur en 1,17 m; desde este punto en dirección Sur- Este formando línea curva en 0,84 m. y lindera en todas sus extensiones con vacío hacia el patio general de la misma vivienda. AREA TOTAL: 57,59 m2. VIVIENDA 21-C; PATIO GENERAL: Con las siguientes medidas y linderos: POR ARRIBA: Lindera con espacio aéreo y planta alta de la misma vivienda. POR ABAJO; Lindera con terreno de la misma vivienda. POR EL NORTE: Partiendo del vértice Nor- Oeste hacia el Este en 3,00 m. y lindera con el patio general de la vivienda 20-C; desde este punto gira hacia el Sur en 3,03 m; luego gira hacia el Oeste en 1,09 m; desde este punto gira hacia el Sur en 2,18 m; desde este punto gira hacia el Este en 2,49 m; desde este punto gira hacia el Sur en 1,00 m; desde este punto gira hacia el Este en 0,05 m; desde este punto hacia el Este en línea curva longitud de 2,45 m; desde este punto continua hacia el Este en 2,92 m; desde este punto gira hacia el Norte en 6,20 m. y lindera en todas sus extensiones con planta baja de la misma vivienda; desde este punto gira hacia el Este en 2,87 m. y lindera con patio general de la vivienda 20-C. POR EL SUR: Lindera con patio general y planta baja de la Viviendas 22 - C y 23-C en 12,50 m. POR EL ESTE: Lindera con patio general de la vivienda 02-C en 8,00 m. POR EL OESTE: Lindera con la Calle 3 en 8,00 m. AREA TOTAL: 57,59 m 2. AREA NETA

INDIVIDUAL: 157,59. SUPERFICIE GENERAL DEL TERRENO: 100,00 AREA CONSTRUIDA. 100,00 ALICUOTA: 0,5000% ALICUOTA% PB. + PA.: 0,3173 AREA COMUN PLANTA BAJA: m2 0,00 AREA DE TERRENO: 100,00m2 AREA TOTAL: 157,59m2.

-SOLVENCIA: Este bien tiene libre gravamen

RESUMEN DE MOVIMIENTOS REGISTRALES:

Libro	Acto	Número y fecha de Inscripción		Folio Inicial	Folio Final
COMPRA VENTA	COMPRAVENTA	2728	21/sep./2009	45,046	45,060
COMPRA VENTA	COMPRAVENTA	2657	30/oct./2010	48.744	48.757
PLANOS	PLANOS	17	03/may./2012	330	353
PLANOS	PLANOS	18	03/may./2012	354	362
PROPIEDADES HORIZONTALES	CONSTITUCIÓN DE PROPIEDAD HORIZONTAL	6	18/feb./2013	219	576
PLANOS	PLANOS	9	18/feb./2013	120	133
COMPRA VENTA	COMPRAVENTA DERECHO DE COPROPIEDAD	2760	09/sep./2013	55,106	55,428
HIPOTECAS Y GRAVÁMENES	HIPOTECA ABIERTA Y PROHIBICION VOLUNTARIA DE ENAJENAR	482	18/abr./2017	12.949	13.137
HIPOTECAS Y GRAVÁMENES	CANCELACION PARCIAL DE HIPOTECA Y PROHIBICION VOLUNTARIA DE ENAJENAR	1351	25/oct./2017		

MOVIMIENTOS REGISTRALES:

Registro de : COMPRA VENTA

[1 / 9] COMPRA VENTA

Inscrito el : lunes, 21 de septiembre de 2009 **Número de Inscripción:** 2728 **Tomo:**76

Nombre del Cantón: MANTA **Número de Repertorio:** 5452 **Folio Inicial:**45.046

Oficina donde se guarda el original: NOTARÍA PRIMERA DE MANTA **Folio Final:**45.060

Cantón Notaría: MANTA

Escritura/Juicio/Resolución:

Fecha de Otorgamiento/Providencia: martes, 01 de septiembre de 2009

Fecha Resolución:

a.- Observaciones:

Terreno en el Sector Nueva Esperanza Tramo numero dos de la Via a Circunvalacion de la Parroquia Eloy Alfaro de Canton Manta. con una Sup.total de 23.103,28m2 .El Señor Enrique Amado Bermeo Giler, por su propios derecho y además como Apoderado de su Esposa Sra. MARTHA ELENA VELEZ BERMEO.

b.- Apellidos, Nombres y Domicilio de las Partes:

Calidad	Cédula/RUC	Nombres y/o Razón Social	Estado Civil	Ciudad	Dirección Domicilio
COMPRADOR	1306654722	BERMEO GILER TANYA MONSERRATE	CASADO(A)	MANTA	
VENDEDOR	1307264042	BERMEO GILER ENRIQUE AMADO	CASADO(A)	MANTA	
VENDEDOR	1308310315	VELEZ BERMEO MARTHA ELENA	CASADO(A)	MANTA	

c.- Esta inscripción se refiere a la(s) que consta(n) en:

Libro	Número Inscripción	Fecha Inscripción	Folio Inicial	Folio Final
COMPRA VENTA	2179	28/jul./2009	35.403	35.418

Registro de : COMPRA VENTA

[2 / 9] COMPRA VENTA

Inscrito el : sábado, 30 de octubre de 2010 **Número de Inscripción:** 2657 **Tomo:**73

Nombre del Cantón: MANTA **Número de Repertorio:** 6056 **Folio Inicial:**48.744

Oficina donde se guarda el original: NOTARIA CUARTA DE MANTA **Folio Final:**48.757

Cantón Notaría: MANTA

Escritura/Juicio/Resolución:

Fecha de Otorgamiento/Providencia: lunes, 11 de octubre de 2010

Fecha Resolución:

Empresa Pública Municipal Registro de la Propiedad de Manta-EP

26 OCT. 2017

a.- Observaciones:

Terreno ubicado en el Sector Nueva Esperanza Tramo Dos de la Via Circunvalación de la Parroquia Eloy Alfaro del Cantón Manta. con una área total de veintitrés mil ciento tres metros cuadrados con veintiocho centimetros cuadrados.
Con fecha 30 de noviembre del 2011, se recibio un oficio n. 1616-SM-SMC, de fechado noviembre 29 del 2011, mediante el cual aprueba el Proyecto de Fraccionamiento a implemetarse en terrenos identificados con la clave catastral 3240215000, ubicado en el sector Nueva Esperanza tramo II de la Via Circunvalación de la parroquia Eloy alfaro del Canton Manta, de propiedad de los señores Victor Muentes Muentes y Simon Sleiman Kheir, para la implementacion del Proyecto de Urbanización SANTA MARIA, con fecha agosto 22 del 2011, mediante memorando No. 635-DL-LRG, la procudaria Sindica Municipal emite criterio juridico al respecto en los siguientes términios, con los antecedentes anotados y de conformidad con los fundamenteos constitucionales y más norma expuesta, que la propuesta de Garantia de los lotes No. 3, 4 y 5, de la manzana D, es procedente por cuanto se encuentra enmarcados dentro de los parámetros para la misma tal como lo indican los informes de las Direcciones Municipales garantizado las obras de urbanismo obras de urbanismos obras comunales viales interiores y demás servicios de infraestructura , garantia que deberán protocolizarse la favor del Gobierno Autónomo Descentralizado Municipal del Canton Manta,

Diego Chamorro Pepinosa
NOTARIO
NOTARIA PRIMERA DEL CANTON MANTA

b.- Apellidos, Nombres y Domicilio de las Partes:

Calidad	Cédula/RUC	Nombres y/o Razón Social	Estado Civil	Ciudad	Dirección Domicilio
COMPRADOR	1301047179	MUENTES MUENTES VICTOR CIPRIANO	SOLTERO(A)	MANTA	
COMPRADOR	8000000000045629	SLEIMAN KHEIR SIMON ELIAS	SOLTERO(A)	MANTA	
VENDEDOR	1306654722	BERMEO GILER TANYA MONSERRATE	CASADO(A)	MANTA	
VENDEDOR	1306704436	PINARGOTE VELIZ SIMON MANUEL	CASADO(A)	MANTA	

c.- Esta inscripción se refiere a la(s) que consta(n) en:

Libro	Número Inscripción	Fecha Inscripción	Folio Inicial	Folio Final
COMPRA VENTA	2728	21/sep./2009	45.046	45.060

Registro de : PLANOS

[3 / 9] PLANOS

Inscrito el : jueves, 03 de mayo de 2012 — Número de Inscripción: 17 — Tomo:1
Nombre del Cantón: MANTA — Número de Repertorio: 2419 — Folio Inicial:330
Oficina donde se guarda el original: NOTARÍA PRIMERA DE MANTA — Folio Final:353
Cantón Notaría: MANTA
Escritura/Juicio/Resolución:
Fecha de Otorgamiento/Providencia: lunes, 12 de diciembre de 2011
Fecha Resolución:

a.- Observaciones:

PLANOS DE LA URBANIZACION SANTA MARIA.

b.- Apellidos, Nombres y Domicilio de las Partes:

Calidad	Cédula/RUC	Nombres y/o Razón Social	Estado Civil	Ciudad	Dirección Domicilio
PROPIETARIO	8000000000060478	MUENTES MUENTES VICTOR	SOLTERO(A)	MANTA	
PROPIETARIO	8000000000060479	SLEIMAN KHEIR SIMON	SOLTERO(A)	MANTA	

c.- Esta inscripción se refiere a la(s) que consta(n) en:

Libro	Número Inscripción	Fecha Inscripción	Folio Inicial	Folio Final
COMPRA VENTA	2657	30/oct./2010	48.744	48.757

[4 / 9] PLANOS

Inscrito el : jueves, 03 de mayo de 2012 — Número de Inscripción: 18 — Tomo:1
Nombre del Cantón: MANTA — Número de Repertorio: 2420 — Folio Inicial:354
Oficina donde se guarda el original: NOTARÍA PRIMERA DE MANTA — Folio Final:362
Cantón Notaría: MANTA

Empresa Pública Municipal Registro de la Propiedad de Manta-EP
26 OCT. 2017

Escritura/Juicio/Resolución:

Fecha de Otorgamiento/Providencia: lunes, 02 de abril de 2012

Fecha Resolución:

a.- Observaciones:

ENTREGA DE AREAS VERDES Y AREAS EN GARANTIAS.- MEDIDAS Y LINDEROS; AREAS EN GARANTIAS. LOTE NO. 03, DE LA MANZANA " D ", DE LA URBANIZACION "SANTA MARÍA. Frente; 16,00m- calle 3. Atrás; 16,00m - Área verde 2. Costado Derecho; 12,50m lote No. 02. Costado Izquierdo; 12,50m, lote No. 04.Área Total; 200,00m2. LOTE N0. 4 DE LA MANZANA " D " DE LA URBANIZACION "SANTA MARÍA". Frente, 16,00m calle 3. ATRAS, 16,00m Área Verde 2. Costado Derecho; 12,50m. Lote No. 03. Costado Izquierdo; 12,50m. Lote No, 05. AREA TOTAL; 200,00 m2, LOTE NO. 5. - DE LA MANZANA " D ", DE LA URBANIZACION SANTA MARIA. Frente; 17,67m. Calle 3. ATRAS; 16,00m Área Verde 2. Costado Derecho; 12.50m Lote No. 04. Costado Izquierdo; 12,50m Área sobrante de la Compañía vendedora (Jolcijos). Área total; 212,32m2. AREA COMUNAL 1. Frente; 89,57m- calle 2. ATRAS; 41,73m Área verde 1. COSTADO DERECHO; 5,76 m + 9,07 m +5.52m - Área de protección. Costado Izquierdo; 28,34 m. cancha de uso múltiple. Área Total; 993,48 m2. ÀREA COMUNAL 2.-Frente; 19,155m- calle 2. Atrás; 19.155m - Área verde 1. Costado Derecho; 28,34 m. Área comunal 1. Costado Izquierdo; 28,34 m, Avenida principal. Área total; 542,86 m2. AREA COMUNAL 3. Frente; 5,30m - calle 1. Atrás; 5.30 m - área de protección del acceso a la urbanización. Costado Derecho; 12,50m Lote No. 1 de la manzana A. Costado Izquierdo; 12.50 m - Avenida principal. Área Total; 66, 25m2. AREA VERDE 1. Frente, 7,98m. Avenida principal. Atrás, 6.45m +10,54m+15,12m+8.40m. Área de protección. Costado Derecho; 40,53 m - Área Comunal. Costado Izquierdo; (en línea curva); 8,20 m+12,89m+18,09m- Área verde 3. Área Total; 728,69m2, AREA VERDE 2.- Frente; inicia desde la derecha hacia la izquierda en 18,36m y lindera con la calle 3, desde este punto gira hacia atrás en 12,50m y lindera con el Lote No. 01 D, desde este punto gira hacia la izquierda en 80,00m y lindera con los lotes No. 01-D, 02, D, 03, D, 04 D y 05.D. Atrás, (en linea curva) 26,80 m +26,80m+ 7,40m +7,40m +25,50m+25,50m - área verde 3. Costado Derecho; 2,69m. Avenida principal. Costado izquierdo; 14,11m, área sobrante de la compañía vendedora (Jolcijos). Área total; 1, 637,64m2. AREA VERDE 3.- FRENTE, (en linea curva). 26,80m +26,80+7,40m+7,40m+25,50m+25,50m Área verde 2. ATRAS: 13,89m +57,42m+6,24m+5,01m+23,72m+16,94m+9.85m Área de protección. Costado Derecho: 8.20m+ (en línea curva) 12.89m+18, 09m Área verde 1. Costado izquierdo; 25,10m+24,42m Área sobrante de la Compañía vendedora (Jolcijos). AREA TOTAL; 3.016.97M2.

b.- Apellidos, Nombres y Domicilio de las Partes:

Calidad	Cédula/RUC	Nombres y/o Razón Social	Estado Civil	Ciudad	Dirección Domicilio
PROPIETARIO	8000000000005054	MUENTES MUENTES VICTOR CIPRIANO	SOLTERO(A)	MANTA	
PROPIETARIO	8000000000045629	SLEIMAN KHEIR SIMON ELIAS	SOLTERO(A)	MANTA	

c.- Esta inscripción se refiere a la(s) que consta(n) en:

Libro	Número Inscripción	Fecha Inscripción	Folio Inicial	Folio Final
COMPRA VENTA	2657	30/oct./2010	48.744	48.757

Registro de : PROPIEDADES HORIZONTALES

[5 / 9] PROPIEDADES HORIZONTALES

Inscrito el : lunes, 18 de febrero de 2013 **Número de Inscripción:** 6 **Tomo:** I

Nombre del Cantón: MANTA **Número de Repertorio:** 1277 **Folio Inicial:** 219

Oficina donde se guarda el original: NOTARÍA PRIMERA DE MANTA **Folio Final:** 576

Cantón Notaría: MANTA

Escritura/Juicio/Resolución:

Fecha de Otorgamiento/Providencia: viernes, 30 de noviembre de 2012

Fecha Resolución:

a.- Observaciones:

CONSTITUCION DE PROPIEDAD HORIZONTAL DE LA URBANIZACION DENOMINADA "SANTA MARIA". Ubicado en el Sector Nueva Esperanza, Tramo II de la Vía de Circunvalación, Parroquia Eloy Alfaro del Cantón Manta. Se compone de 88 unidades de viviendas de dos plantas, contenidos patios particulares, siendo 58 de características individual y 30 de carácter duplex., distribuidas de la siguiente manera: MANZANA A: Lote No. 1; Viviendas 01 y 02; Lote No. 02: Viviendas 03 y 04; Lote No.03: Viviendas 05 y 06. Lote No. 06: Viviendas

Empresa Pública Municipal Registro de la Propiedad de

26 OCT. 2017

11 y 12. MANZANA B: Lote No. 01: Viviendas 01 y 02; Lote No. 02: Viviendas 03 y 04; Lote No. 03: Viviendas 05 y 06. Lote No. 04: Viviendas 07 y 08; Lote No. 05; Viviendas 09 y 10; Lote No. 06: Viviendas 11 y 12. Lote No. 07: Viviendas 13 y 14; Lote No. 08: Viviendas 15 y 16; Lote No. 09: Viviendas 17 y 18; Lote No. 10: Viviendas 19 y 20; Lote No. 11: Viviendas 21 y 22; Lote No. 12: Viviendas 23 y 24. MANZANA C: Lote No. 01: Viviendas 01, 22 y 23; Lote No. 02: Viviendas 02 y 03; Lote No. 03: Viviendas 04 y 05. Lote No. 04: Viviendas 06 y 07; Lote No. 05: Viviendas 08 y 09; Lote No. 06: Viviendas 10 y 11. Lote No. 07: Viviendas 12 y 13; Lote No. 08: Viviendas 14 y 15: Lote No. 09: Viviendas 16 y 17. Lote No. 10: Viviendas 18 y 19; Lote No. 11: Viviendas 20 y 21.MANZANA E: Lote No. 01: Viviendas 01 y 02; Lote No. 02: Viviendas 03 y 04; Lote No. 03: Viviendas 05 y 06. Lote No. 04: Viviendas 07 y 08; Lote No. 05: Viviendas 09 y 10; Lote No. 06: Viviendas 11 y 12; Lote No. 07: Viviendas 13 y 14; Lote No. 08: Viviendas 15 y 16; Lote No. 09: Viviendas 17 y 18, Lote No. 10: Viviendas 19 y 20; Lote No. 11: Viviendas 21 y 22. MANZANA F: Lote No. 01: Viviendas 01, 02 y 03; Lote No. 02: Viviendas 04 y 05; Lote No. 03: Viviendas 06 y 07; Lote No. 04: Viviendas 08 y 09; Lote No. 05: Viviendas 10 y 11.

b.- Apellidos, Nombres y Domicilio de las Partes:

Calidad	Cédula/RUC	Nombres y/o Razón Social	Estado Civil	Ciudad	Dirección Domicilio
PROPIETARIO	8000000000005054	MUENTES MUENTES VICTOR CIPRIANO	SOLTERO(A)	MANTA	
PROPIETARIO	8000000000045629	SLEIMAN KHEIR SIMON ELIAS	SOLTERO(A)	MANTA	

c.- Esta inscripción se refiere a la(s) que consta(n) en:

Libro	Número Inscripción	Fecha Inscripción	Folio Inicial	Folio Final
PLANOS	18	03/may./2012	354	362
PLANOS	17	03/may./2012	330	343

Dr. Diego Chamorro Pepinosa
NOTARIA QUINTA DEL CANTON MANTA

[6 / 9] PLANOS

Inscrito el : lunes, 18 de febrero de 2013 **Número de Inscripción:** 9 **Tomo:**1
Nombre del Cantón: MANTA **Número de Repertorio:** 1278 **Folio Inicial:**120
Oficina donde se guarda el original: NOTARÍA PRIMERA DE MANTA **Folio Final:**133
Cantón Notaría: MANTA
Escritura/Juicio/Resolución:
Fecha de Otorgamiento/Providencia: viernes, 30 de noviembre de 2012
Fecha Resolución:
a.- Observaciones:

CONSTITUCION DE PLANOS DE LA URBANIZACION DENOMINADA "SANTA MARIA". Ubicado en el Sector Nueva Esperanza, Tramo II de la Vía de Circunvalación, Parroquia Eloy Alfaro del Cantón Manta.Se compone de 88 unidades de viviendas de dos plantas, contenidos patios particulares, siendo 58 de características individual y 30 de carácter duplex.

b.- Apellidos, Nombres y Domicilio de las Partes:

Calidad	Cédula/RUC	Nombres y/o Razón Social	Estado Civil	Ciudad	Dirección Domicilio
PROPIETARIO	8000000000005054	MUENTES MUENTES VICTOR CIPRIANO	SOLTERO(A)	MANTA	
PROPIETARIO	8000000000045629	SLEIMAN KHEIR SIMON ELIAS	SOLTERO(A)	MANTA	

c.- Esta inscripción se refiere a la(s) que consta(n) en:

Libro	Número Inscripción	Fecha Inscripción	Folio Inicial	Folio Final
PROPIEDADES HORIZONTALES	6	18/feb./2013	219	576

Registro de : COMPRA VENTA

[7 / 9] COMPRA VENTA

Inscrito el : lunes, 09 de septiembre de 2013 **Número de Inscripción:** 2760 **Tomo:**133
Nombre del Cantón: MANTA **Número de Repertorio:** 6507 **Folio Inicial:**55,106
Oficina donde se guarda el original: NOTARIA TERCERA **Folio Final:**55,428
Cantón Notaría: MANTA
Escritura/Juicio/Resolución:
Fecha de Otorgamiento/Providencia: jueves, 01 de agosto de 2013

Empresa Pública Municipal
Registro de la Propiedad de
Manta-EP
26 OCT. 2017



Fecha Resolución:

a.- Observaciones:

COMPRAVENTA DE DERECHOS DE COPROPIEDAD.- El cien por ciento que le corresponde por ser copropietario.

b.- Apellidos, Nombres y Domicilio de las Partes:

Calidad	Cédula/RUC	Nombres y/o Razón Social	Estado Civil	Ciudad	Dirección Domicilio
COMPRADOR	800000000045629	SLEIMAN KHEIR SIMON ELIAS	SOLTERO(A)	MANTA	
VENDEDOR	1301047179	MUENTES MUENTES VICTOR CIPRIANO	CASADO(A)	MANTA	
VENDEDOR	1302260227	CAÑARTE ESPINOZA LESBIA EVANGELISTA	CASADO(A)	MANTA	

c.- Esta inscripción se refiere a la(s) que consta(n) en:

Libro	Número Inscripción	Fecha Inscripción	Folio Inicial	Folio Final
PROPIEDADES HORIZONTALES	6	18/feb./2013	219	576

Registro de : HIPOTECAS Y GRAVÁMENES

[8 / 9] HIPOTECAS Y GRAVÁMENES

Inscrito el : martes, 18 de abril de 2017 Número de Inscripción: 482 Tomo:

Nombre del Cantón: MANTA Número de Repertorio: 2420 Folio Inicial:12.949

Oficina donde se guarda el original: NOTARIA SEGUNDA Folio Final:13.137

Cantón Notaría: PORTOVIEJO

Escritura/Juicio/Resolución:

Fecha de Otorgamiento/Providencia: jueves, 30 de marzo de 2017

Fecha Resolución:

a.- Observaciones:

HIPOTECA ABIERTA Y PROHIBICION VOLUNTARIA DE ENAJENARViviendas 2, 3,,4, 5, 6, 7, 8, 9, 10, 11, 12, 13, 14, 15, 16, 17, 18, 19, 20 y 21 de la Manzana "C" del Conjunto Habitacional Santa María, ubicado en el Sector Nueva Esperanza, Tramo II de la Vía Circunvalación, parroquia Eloy Alfaro,cantón Manta, provincia de Manabí.

b.- Apellidos, Nombres y Domicilio de las Partes:

Calidad	Cédula/RUC	Nombres y/o Razón Social	Estado Civil	Ciudad	Dirección Domicilio
ACREEDOR HIPOTECARIO	800000000000023	BANCO COMERCIAL DE MANABI		MANTA	
DEUDOR PRINCIPAL	800000000073019	COMPAÑIA CONSTRUCTORA INMOBILIARIA OASIS MARINO S.A. CONSIOMARINO		MANTA	
GARANTE HIPOTECARIO	0960658359	SLEIMAN KHEIR SIMON ELIAS	SOLTERO(A)	MANTA	

c.- Esta inscripción se refiere a la(s) que consta(n) en:

Libro	Número Inscripción	Fecha Inscripción	Folio Inicial	Folio Final
PROPIEDADES HORIZONTALES	6	18/feb./2013	219	576
COMPRA VENTA	2760	09/sep./2013	55.106	55.428

Registro de : HIPOTECAS Y GRAVÁMENES

[9 / 9] HIPOTECAS Y GRAVÁMENES

Inscrito el : miércoles, 25 de octubre de 2017 Número de Inscripción: 1351 Tomo:

Nombre del Cantón: MANTA Número de Repertorio: 8546 Folio Inicial:

Oficina donde se guarda el original: NOTARIA SEGUNDA Folio Final:

Cantón Notaría: PORTOVIEJO

Escritura/Juicio/Resolución:

Fecha de Otorgamiento/Providencia: jueves, 19 de octubre de 2017

Fecha Resolución:

Empresa Pública Municipal Registro de la Propiedad de Manta-EP

26 OCT. 2017

Empresa Pública Municipal
Registro de la Propiedad de
Manta-EP

0000110308

a.- Observaciones:

CANCELACIÓN PARCIAL DE HIPOTECA ABIERTA Y LEVANTAMIENTO DE PROHIBICIÓN DE ENAJENARViviendas 03-C, 04 -C - 05-C, 06-C - 07-C, 08-C, 09-C, 10-C, 11-C, 12-C, 13-C, 14-C, 15-C, 16-C, 17-C, 18-C, 19-C, 20-C, 21-C de la Urbanización Santa María.

b.- Apellidos, Nombres y Domicilio de las Partes:

Calidad	Cédula/RUC	Nombres y/o Razón Social	Estado Civil	Ciudad	Dirección Domicilio
ACREEDOR HIPOTECARIO	8000000000031073	BANCO COMERCIAL DE MANABI SOCIEDAD ANONIMA		MANTA	
DEUDOR HIPOTECARIO	0960658359	SLEIMAN KHEIR SIMON ELIAS	SOLTERO(A)	MANTA	

Dr. Diego Chamorro Pepinosa
NOTARIA QUINTA DEL CANTÓN MANTA

TOTAL DE MOVIMIENTOS CERTIFICADOS:

Libro	Número de Inscripciones:
COMPRA VENTA	3
HIPOTECAS Y GRAVÁMENES	1
PLANOS	
PROPIEDADES HORIZONTALES	
<<Total Inscripciones>>	9

Los movimientos Registrales que constan en esta Ficha son los únicos que se refieren al predio que se certifica.

Cualquier enmendadura, alteración o modificación al texto de este certificado lo invalida.

Emitido a las : 11:58:17 del jueves, 26 de octubre de 2017

A peticion de: QUEVEDO ESPIN STEFANY GABRIELA

Elaborado por :MAIRA SALTOS MENDOZA
1310137110

Validez del Certificado 30 días, Excepto que se diera un traspaso de dominio o se emitiera un gravamen.

DR. GEORGE MOREIRA MENDOZA
Firma del Registrador

El interesado debe comunicar cualquier error en este Documento al Registrador de la Propiedad.

Empresa Pública Municipal
Registro de la Propiedad de
Manta-EP
26 OCT. 2017

PÁGINA EN BLANCO

PÁGINA EN BLANCO

0000110309

Factura: 001-002-000041099

20171308005P03628

NOTARIO(A) DIEGO HUMBERTO CHAMORRO PEPINOSA

NOTARÍA QUINTA DEL CANTON MANTA

EXTRACTO

Escritura N°:	20171308005P03628
ACTO O CONTRATO:	DECLARACIÓN JURAMENTADA PERSONA NATURAL
FECHA DE OTORGAMIENTO:	6 DE NOVIEMBRE DEL 2017, (15:39)

OTORGANTES

OTORGADO POR

Persona	Nombres/Razón social	Tipo Interviniente	Documento de Identidad	No. Identificación	Nacionalidad	Calidad	Persona que le representa
Natural	QUEVEDO ESPIN STEFANY GABRIELA	POR SUS PROPIOS DERECHOS	CÉDULA	1311668402	ECUATORIANA	COMPARECIENTE	

A FAVOR DE

Persona	Nombres/Razón social	Tipo Interviniente	Documento de Identidad	No. Identificación	Nacionalidad	Calidad	Persona que representan

UBICACIÓN

Provincia	Cantón	Parroquia
MANABI	MANTA	MANTA

DESCRIPCIÓN DOCUMENTO:	
OBJETO/OBSERVACIONES:	
CUANTÍA DEL ACTO O CONTRATO:	INDETERMINADA

Dr. Diego Chamorro Pepinosa
NOTARIA QUINTA DEL CANTON MANTA

NOTARIO(A) DIEGO HUMBERTO CHAMORRO PEPINOSA

NOTARÍA QUINTA DEL CANTÓN MANTA

Se otorgó ante mí, en fe de ello confiero esta PRIMERA COPIA CERTIFICADA de la escritura pública de **DECLARACIÓN JURAMENTADA** que otorga **STEFANY GABRIELA QUEVEDO ESPÍN;** firmada y sellada en Manta, a los seis (06) días del mes de Noviembre del dos mil diecisiete (2.017).-

DR. DIEGO CHAMORRO PEPINOSA
NOTARIO QUINTO DEL CANTÓN MANTA.

Dr. Diego Chamorro Pepinosa

NOTARIO QUINTO DEL CANTÓN MANTA

0000110310

2017	13	08	05	P03628

DECLARACIÓN JURAMENTADA

QUE OTORGA

STEFANY GABRIELA QUEVEDO ESPÍN

CUANTÍA: INDETERMINADA

(DI 2 COPIAS)

O.C.

En la ciudad de Manta, Provincia de Manabí, República del Ecuador, hoy día seis (06) de Noviembre del dos mil diecisiete (2.017); ante mí, **DOCTOR DIEGO CHAMORRO PEPINOSA, NOTARIO PÚBLICO QUINTO DEL CANTÓN MANTA,** comparece la señorita **STEFANY GABRIELA QUEVEDO ESPÍN,** de estado civil soltera, por sus propios derechos, bien instruida por mí el Notario sobre el objeto y resultado de esta escritura pública a la que procede de una manera libre y voluntaria.- La compareciente declara ser de nacionalidad Ecuatoriana, mayor de edad, domiciliada en esta Ciudad de Manta, Provincia de Manabí, legalmente capaz para contratar y obligarse, a quien de conocer doy fe en virtud de haberme exhibido su documento de identificación cuya copia certificada se adjunta como habilitante; y, me pide que eleve a escritura pública el contenido de la declaración juramentada que en forma libre y voluntaria tiene a bien hacerla, previas las advertencias de las penas de perjurio y la gravedad de su declaración, manifestando lo siguiente: Yo, **STEFANY GABRIELA QUEVEDO ESPÍN,** portadora de la cédula de ciudadanía número uno, tres, uno,-uno, seis, seis, ocho, cuatro, cero, guión dos (131166840-2), bajo la solemnidad de juramento y de la obligación que tengo de decir la verdad con claridad y exactitud, y conociendo las penas de perjurio y gravedad del juramento, declaro que: "MIS NOMBRES SON COMO QUEDAN ANTERIORMENTE INDICADOS, SOY SOLICITANTE DEL CRÉDITO DE VIVIENDA DE INTERÉS PÚBLICO, DE ACUERDO A LAS RESOLUCIONES DE LA JUNTA DE POLÍTICA Y REGULACIÓN MONETARIA Y FINANCIERA N°045-2015-F DE 05 DE MARZO DEL

2015, QUE ESTABLECEN QUE SE CONSIDERAN ELEGIBLES LOS CRÉDITOS DE VIVIENDA DE INTERÉS PÚBLICO, EL OTORGADO CON GARANTÍA HIPOTECARIA A PERSONAS NATURALES PARA LA ADQUISICIÓN DE VIVIENDA ÚNICA Y DE PRIMER USO, CON VALOR COMERCIAL MENOR O IGUAL A USD 70.000,00 CUYO VALOR POR METRO CUADRADO SEA MENOR O IGUAL A USD 890,00, DECLARO BAJO JURAMENTO QUE LA VIVIENDA QUE PRETENDO ADQUIRIR CON EL CRÉDITO QUE SE ME OTORGUE, ES LA ÚNICA, YA QUE ACTUALMENTE NO SOY PROPIETARIA DE OTRA VIVIENDA A NIVEL NACIONAL; DECLARO TAMBIÉN QUE MI LUGAR DE RESIDENCIA A LA PRESENTE FECHA ES LA PROVINCIA DE MANABÍ; AUTORIZO A LA INSTITUCIÓN FINANCIERA OTORGANTE DEL CRÉDITO ASÍ COMO A LAS AUTORIDADES PARA QUE SOLICITEN Y VERIFIQUEN ESTA INFORMACIÓN".- Es todo cuanto puedo declarar en honor a la verdad.- HASTA AQUÍ EL CONTENIDO DE LA DECLARACIÓN JURAMENTADA, la misma que queda elevada a escritura pública con todo su valor legal.- Para el otorgamiento de la presente escritura pública, se observaron todos y cada uno de los preceptos legales que el caso requiere; y, leída que le fue a la compareciente íntegramente por mí el Notario en alta y clara voz, aquella se afirma y ratifica en el total contenido de esta DECLARACIÓN JURAMENTADA, para constancia firma junto conmigo en unidad de acto, de todo lo cual doy fe.-

f) Srta. Stefany Gabriela Quevedo Espín
c.c. 131166840-2

Dr. Diego Chamorro Pepinosa
NOTARIO

DR. DIEGO CHAMORRO PEPINOSA
NOTARIO QUINTO DEL CANTÓN MANTA.

NOTARIA QUINTA DEL CANTON MANTA

REPÚBLICA DEL ECUADOR
Dirección General de Registro Civil, Identificación y Cedulación

Dirección General de Registro Civil, Identificación y Cedulación

0000110311

CERTIFICADO DIGITAL DE DATOS DE IDENTIDAD



Número único de identificación: 1311668402

Nombres del ciudadano: QUEVEDO ESPIN STEFANY GABRIELA

Condición del cedulado: CIUDADANO

Lugar de nacimiento: ECUADOR/GUAYAS/GUAYAQUIL/CARBO /CONCEPCION/

Fecha de nacimiento: 10 DE DICIEMBRE DE 1986

Nacionalidad: ECUATORIANA

Sexo: MUJER

Instrucción: SUPERIOR

Profesión: ESTUDIANTE

Estado Civil: SOLTERO

Cónyuge: No Registra

Fecha de Matrimonio: No Registra

Nombres del padre: QUEVEDO ALVEAR VICTOR ENRIQUE

Nombres de la madre: ESPIN OÑA INES MARLENE

Fecha de expedición: 22 DE JUNIO DE 2017

Información certificada a la fecha: 6 DE NOVIEMBRE DE 2017
Emisor: OSWALDO EDMUNDO CEDEÑO PINCAY - MANABÍ-MANTA-NT 5 - MANABI - MANTA

Dr. Diego Chamorro Pepinosa
NOTARIA QUINTA DEL CANTON MANTA
NOTARIA 5

N° de certificado: 171-066-96427

171-066-96427

Ing. Jorge Troya Fuertes
Director General del Registro Civil, Identificación y Cedulación
Documento firmado electrónicamente

La institución o persona ante quien se presente este certificado deberá validarlo en:https://virtual.registrocivil.gob.ec, conforme a la LOGIDAC Art. 4, numeral 1 y a la LCE. Vigencia del documento 1 validación o 1 mes desde el día de su emisión. En caso de presentar inconvenientes con este documento escriba a enlinea@registrocivil.gob.ec

REPÚBLICA DEL ECUADOR
DIRECCIÓN GENERAL DE REGISTRO CIVIL, IDENTIFICACIÓN Y CEDULACIÓN

CÉDULA DE CIUDADANÍA
Nº 131166840-2
APELLIDOS Y NOMBRES
QUEVEDO ESPIN STEFANY GABRIELA
LUGAR DE NACIMIENTO
GUAYAS
GUAYAQUIL
PEDRO CARBO (CONCEPCION)
FECHA DE NACIMIENTO 1996-12-10
NACIONALIDAD ECUATORIANA
SEXO MUJER
ESTADO CIVIL SOLTERO



CERTIFICADO DE VOTACIÓN
ELECCIONES GENERALES 2017
2 DE ABRIL 2017

077
JUNTA No.

077 - 198
NÚMERO

1311668402
CÉDULA

QUEVEDO ESPIN STEFANY GABRIELA
APELLIDOS Y NOMBRES

MANABI
PROVINCIA

CIRCUNSCRIPCIÓN 2

MANTA
CANTÓN

ZONA 1

MANTA
PARROQUIA

CNE
ECUADOR ELIGE CON TRANSPARENCIA
ELECCIONES 2017
GARANTIZAMOS TU DECISIÓN

CIUDADANA (O):

ESTE DOCUMENTO ACREDITA QUE USTED SUFRAGÓ EN LAS ELECCIONES GENERALES 2017

ESTE CERTIFICADO SIRVE PARA TODOS LOS TRÁMITES PÚBLICOS Y PRIVADOS

EL PRESIDENTE/A DE LA JRV

NOTARIA QUINTA DEL CANTON MANTA
Es fiel fotocopia del documento original que me fue presentado y devuelto al interesado
Manta, a 06 NOV 2017

Dr. Diego Chamorro Peñafiel
NOTARIO QUINTO DEL CANTON MANTA

0000110312

GOBIERNO AUTÓNOMO DESCENTRALIZADO MUNICIPAL DEL CANTÓN MANTA

ESPECIE VALORADA
USD 1,25

No. 086410

LA DIRECCIÓN FINANCIERA DEL GOBIERNO AUTÓNOMO DESCENTRALIZADO MUNICIPAL DEL CANTÓN MANTA

Diego Chamorro Pepinosa
NOTARIA
NOTARIA QUINTA DEL CANTÓN MANTA

A petición verbal de parte interesada, CERTIFICA: Que revisado el Catastro URBANO en vigencia, se encuentra registrada una propiedad que consiste en SOLAR Y CONSTRUCCIÓN perteneciente a SLEIMAN KHEIR SIMON ELIAS ubicada URB. SANTA MARIA MZ C LT 11 VIV – 21-C (PB+PATIO+PA) cuyo AVALUO COMERCIAL PRESENTE asciende a la cantidad de $70000.00 SETENTA MIL DOLARES 00/100

CERTIFICADO OTORGADO PARA TRÁMITE HIPOTECARIO

ELABORADO: DANIEL SALDARRIAGA

Manta, 31 DE OCTUBRE DEL 2017

Director Financiero Municipal

GOBIERNO AUTÓNOMO DESCENTRALIZADO MUNICIPAL
DEL CANTÓN MANTA

CERTIFICADO DE AVALÚO

DIRECCIÓN DE AVALÚOS, CATASTRO Y REGISTROS

Nº CERTIFICACIÓN: 0000132732
Nº ELECTRÓNICO : 53257

Fecha: Martes, 31 de Octubre de 2017.

El suscrito Director de Avalúos, Catastros y Registros Certifica: Que revisando el Catastro de Predios en vigencia, en el archivo existente se constata que:

ESPECIE VALORADA
USD 1,25

Nº 132732

DATOS DE LA CLAVE CATASTRAL

El predio de la clave: 3-26-28-26-002

Ubicado en: URB. SANTA MARIA MZ-C LT 11 VIV.21-C.(PB+PATIO+PA)

ÁREA TOTAL DEL PREDIO SEGÚN ESCRITURA

Área Total de Predio: 100

PROPIETARIOS	
Documento de Indentidad	Propietario
0960658350001	SLEIMAN KHEIR-SIMON ELIAS

CUYO AVALÚO VIGENTE EN DÓLARES ES DE:

TERRENO:	1800
CONSTRUCCIÓN:	52004.7
AVALÚO TOTAL:	53804.7
SON:	CINCUENTA Y TRES MIL OCHOCIENTOS CUATRO DÓLARES

"Este documento no constituye reconocimiento, fraccionamiento u otorgamiento de la titularidad del predio; solo expresa el valor de suelo actual de acuerdo a la Ordenanza de Aprobación del Plano del Valor del Suelo, sancionada el 17 de diciembre del año 2015, conforme a lo establecido en la Ley, que rige para el Bienio 2016 – 2017".

C.P.A. Javier Cevallos Morejón
Director de Avaluos, Catastros y Registro (E)

Impreso por Reyes Montalvan Maris Nelli, 2017-10-31 20:00:59.

0000132732

#MANTADIGITAL
Conectando la ciudad

0000110313

GOBIERNO AUTÓNOMO DESCENTRALIZADO MUNICIPAL DEL CANTÓN MANTA

ESPECIE VALORADA
USD 1,25

Nº 117338

LA TESORERÍA DEL GOBIERNO AUTÓNOMO DESCENTRALIZADO MUNICIPAL DEL CANTÓN MANTA

Dr. Diego Chamorro Pepinosa
NOTARIO
NOTARIA QUINTA DEL CANTÓN MANTA

A petición verbal de parte interesada, CERTIFICA: Que revisado el archivo de la Tesorería Municipal que corre a mi cargo, no se ha encontrado ningún Título de Crédito pendiente de pago por concepto de Impuestos, Tasas y Tributos Municipales a cargo de SLEIMAN KHEIR SIMON ELIAS

Por consiguiente se establece que no es deudor de esta Municipalidad.

Manta, 31 OCTUBRE 2017

VALIDO PARA LA CLAVE:
3262826002: URB. SANTA MARIA MZ-C LT 11 VIV.21-C (PB+PATIO+PA)
Manta, treinta y uno octubre del dos mil diecisiete

CANCELADO
TESORERIA

Manta

INFORME DE REGULACIÓN URBANA

(LÍNEA DE FÁBRICA)

FECHA DE INFORME: 27-10-2017
Nº CONTROL: 0001502

PROPIETARIO:	SLEIMAN KHEIR SIMON ELIAS
UBICACIÓN:	URB. SANTA MARIA MZ-C LT 11 VIV.21-C (PB+PATIO+PA)
C. CATASTRAL:	3262826002
PARROQUIA:	ELOY ALFARO

UBICACIÓN GEOGRAFICA DE LOTE

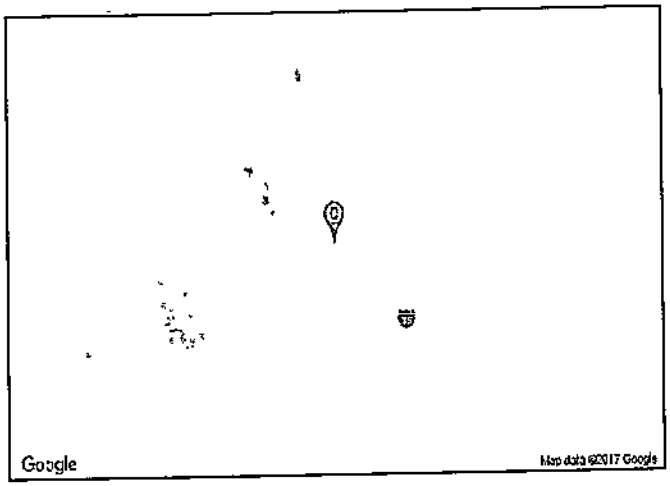

FORMA DE OCUPACIÓN DE SUELO

CODIGO	P-HORIZONTAL
OCUPACIÓN DE SUELO	REGLAMENTO
LOTE MIN:	-
FRENTE MIN:	-
N. PISOS:	-
ALTURA MÁXIMA	-
COS:	-
CUS:	-
FRENTE:	-
LATERAL 1:	-
LATERAL 2:	-
POSTERIOR:	-
ENTRE BLOQUES:	-

DATOS DE LINDEROS (SEGÚN SU ESCRITURA)
PROPIEDAD HORIZONTAL

AREA NETA: -
AREA COMUN: -
ALICUOTA: -
ÁREA TOTAL: 100,00 m²

USO DE SUELO: RESIDENCIAL 3.-

RESIDENCIAL 3.- Son zonas de uso residencial en las que se permiten comercios, servicios y equipamientos de nivel barrial, sectorial y zonal, y de manera condicionada el uso industrial de bajo impacto ambiental y urbano.

NO AFECTA AL PLAN REGULADOR

Arq. Juvenal Zambrano Orellana

"El presente documento se emite de acuerdo a la documentación requerida para el trámite, y a los documentos que presentan de buena fe el solicitante: por lo cual salvamos error u omisión, eximiendo de responsabilidad al certificante, si se comprobare que se han predentado daros falsos o representaciones gráficas erróneas en las solicitudes correspondientes".

NOTA: el presente documento es válido para: aprobación de planos; trámites de hipóteca o préstamos; trabajos varios; aprobación de urbanizaciones; edificaciones en general: anteproyectos;

La ubicación del lote en el mapa solamente es de referencia.

32628260027PM

OBSERVACIÓN

Si el terreno es esquinero se debe considerar el mismo retiro frontal de construcción

#MANTADIGITAL
Conectando la ciudad

URB SANTAMARÍA
Tu cálido hogar

0000110314

Manta, Noviembre 1 del 2017

Dr. Diego Chamorro Pepinosa
NOTARIA
NOTARIA QUINTA DEL CANTON MANTA

CERTIFICADO DE EXPENSAS

Certifico que la vivienda ubicada en la Urbanización Santa María signada con el No 21 de la Manzana C, se encuentra al día en todos los pagos de alícuotas ordinarias y extraordinarias hasta el mes de noviembre del 2017.

El interesado podrá hacer uso del presente certificado como mejor le convenga a sus intereses.

Atentamente,

Ruth González Odreman

Administración

PASAPORTE # 134785037

0000110315

CUERPO DE BOMBEROS DE MANTA

Emergencia Teléfono:

RUC: 1360020070001
Dirección: Avenida 11
entre Calles 11 y 12
Teléfono: 2621777 - 2611747
Manta - Manabí

COMPROBANTE DE PAGO

000056502

CERTIFICADO DE SOLVENCIA

DATOS DEL CONTRIBUYENTE

C.I. / R.U.C.: 0473030000

NOMBRES: SLEIMAN KHEIR SIMON ELIAS

RAZÓN SOCIAL: URB.SANTA MARIA MZ-C LT.11 VIV.21-C (PB+PATIO+PA)

DIRECCIÓN:

DATOS DEL PREDIO

CLAVE CATASTRAL:

AVALÚO PROPIEDAD:

DIRECCIÓN PREDIO:

REGISTRO DE PAGO

Nº PAGO: 556202

CAJA: VERONICA CUENCA VINCES

FECHA DE PAGO: 30/10/2017 10:59:05

AREA DE SELLO

TESORERIA DEL CUERPO DE BOMBEROS

Dr. Diego Chamorro Pepinosa - NOTARIA QUINTA DEL CANTON MANTA

VALOR	DESCRIPCIÓN	VALOR
3.00		3.00
	TOTAL A PAGAR	

VALIDO HASTA: domingo, 28 de enero de 2018

CERTIFICADO DE SOLVENCIA

ESTE COMPROBANTE NO TENDRÁ VALIDEZ SIN EL REGISTRO DE PAGO

ORIGINAL: CLIENTE

Gobierno Autónomo Descentralizado
Municipal del Cantón Manta

TITULO DE CREDITO

COPIA

No. 589468

10/25/2017 12:49

CÓDIGO CATASTRAL	Area	AVALUO COMERCIAL
3-26-28-26-002	100,00	$ 1.600,00

DIRECCIÓN	AÑO	CONTROL	TITULO N°
URB. SANTA MARIA MZ-C LT 11 VIV.21-C (PB+PATIO +PA)	2017	268155	589468

NOMBRE O RAZÓN SOCIAL	C.C. / R.U.C.
SLEIMAN KHEIR SIMON ELIAS	047505096

3/9/2017 12:00 ALARCÓN SANTOS MERCEDES JUDITH

SALDO SUJETO A VARIACIÓN POR REGULACIONES DE LEY

IMPUESTOS, TASAS Y CONTRIBUCIONES ESP. DE MEJORAS

CONCEPTO	VALOR PARCIAL	REBAJAS(-) RECARGOS(+)	VALOR A PAGAR
Costa Judicial			
Interes por Mora			
MEJORAS 2011	$ 0,17	($ 0,06)	$ 0,11
MEJORAS 2012	$ 0,17	($ 0,06)	$ 0,11
MEJORAS 2013	$ 0,26	($ 0,09)	$ 0,17
MEJORAS 2014	$ 0,27	($ 0,09)	$ 0,18
MEJORAS 2016	$ 0,02	($ 0,01)	$ 0,01
MEJORAS HASTA 2010	$ 16,14	($ 5,65)	$ 10,49
TOTAL A PAGAR			$ 11,07
VALOR PAGADO			$ 11,07
SALDO			$ 0,00

CANCELADO

Gobierno Autónomo Descentralizado
Municipal del Cantón Manta
R.U.C.: 1360000980001
Dirección: Av. 4ta y Calle 9 - Telef.: 2611 - 479 / 2611 - 477

TÍTULO DE CRÉDITO No. 0669905

12/8/2017 3:27

OBSERVACIÓN	CÓDIGO CATASTRAL	AREA	AVALUO	CONTROL	TITULO Nº
Una escritura pública de: COMPRA VENTA DE SOLAR Y CONSTRUCCIÓN CON LA CUANTÍA DE $70000,00 NO CAUSA UTILIDADES YA QUE LA CUANTÍA ANTERIOR ES IGUAL AL AVALUÓ ACTUAL ubicada en MANTA de la parroquia ELOY ALFARO	3-26-28-26-002	100,00	53804,70	305582	669905

VENDEDOR		
C.C. / R.U.C.	NOMBRE O RAZÓN SOCIAL	DIRECCIÓN
0960835835001	SLEIMAN KHEIR SIMON ELIAS	URB. SANTA MARIA MZ-C LT 11 VIV.21-C (PB+PATIO+PA)

ADQUIRIENTE		
C.C. / R.U.C.	NOMBRE O RAZÓN SOCIAL	DIRECCIÓN
1311668402	QUEVEDO ESPIN STEFANY GABRIELA	SN

ALCABALAS Y ADICIONALES	
CONCEPTO	VALOR
Impuesto principal	700,00
Junta de Beneficencia de Guayaquil	210,00
TOTAL A PAGAR	910,00
VALOR PAGADO	910,00
SALDO	0,00

EMISION: 12/8/2017 3:27:: XAVIER ALCIVAR MACIAS

SALDO SUJETO A VARIACIÓN POR REGULACIONES DE LEY

NOTARÍA QUINTA DEL CANTÓN MANTA
Dr. Diego Chamorro Pepinós
NOTARIO

CANCELADO
TESORERIA
GOBIERNO AUTÓNOMO DESCENTRALIZADO
MUNICIPAL DEL CANTÓN MANTA

0001110316

PÁGINA EN BLANCO

PÁGINA EN BLANCO

(164)

Factura: 001-002-000042242

20171308005P03894 0000110317

NOTARIO(A) DIEGO HUMBERTO CHAMORRO PEPINOSA

NOTARÍA QUINTA DEL CANTON MANTA

EXTRACTO

Dr. Diego Chamorro Pepinosa NOTARIO QUINTA DEL CANTON MANTA

Escritura N°:	20171308005P03894

ACTO O CONTRATO:
TRANSFERENCIA DE DOMINIO CON HIPOTECA EN LAS QUE INTERVENGA EL BIESS CON SUS AFILIADOS Y JUBILADOS
FECHA DE OTORGAMIENTO: 27 DE NOVIEMBRE DEL 2017, (10:48)

OTORGANTES

OTORGADO POR

Persona	Nombres/Razón social	Tipo Interviniento	Documento de Identidad	No. Identificación	Nacionalidad	Calidad	Persona que lo representa
Natural	SLEIMAN KHEIR SIMON ELIAS	POR SUS PROPIOS DERECHOS	CÉDULA	0960658359	VENEZOLANA	VENDEDOR(A)	
Natural	QUEVEDO ESPIN STEFANY GABRIELA	POR SUS PROPIOS DERECHOS	CÉDULA	1311668402	ECUATORIANA	COMPRADOR(A)-DEUDOR(A)-HIPOTECARIO(A)	

A FAVOR DE

Persona	Nombres/Razón social	Tipo Interviniente	Documento de Identidad	No. Identificación	Nacionalidad	Calidad	Persona que representa
Jurídica	BANCO DEL INSTITUTO ECUATORIANO DE SEGURIDAD SOCIAL	REPRESENTADO POR	RUC	1768156470001	ECUATORIANA	ACREEDOR(A) HIPOTECARIO(A)	HENRY FERNANDO CORNEJO CEDEÑO

UBICACIÓN

Provincia	Cantón	Parroquia
MANABI	MANTA	MANTA

DESCRIPCIÓN DOCUMENTO:	
OBJETO/OBSERVACIONES:	
CUANTÍA DEL ACTO O CONTRATO:	70000.00

NOTARIO(A) DIEGO HUMBERTO CHAMORRO PEPINOSA

NOTARÍA QUINTA DEL CANTON MANTA

EXTRACTO

Escritura N°:	20171308005P03894

ACTO O CONTRATO:	
PRESTACIÓN DEL SERVICIO NOTARIAL FUERA DEL DESPACHO EN ESCRITURAS DE VIVIENDA CON FINALIDAD SOCIAL	
FECHA DE OTORGAMIENTO:	27 DE NOVIEMBRE DEL 2017, (10:48)

OTORGANTES

OTORGADO POR

Persona	Nombres/Razón social	Tipo Interviniente	Documento de Identidad	No. Identificación	Nacionalidad	Calidad	Persona que le representa
Jurídica	BANCO DEL INSTITUTO ECUATORIANO DE SEGURIDAD SOCIAL	REPRESENTADO POR	RUC	1768156470001	ECUATORIANA	APODERADO(A) ESPECIAL	HENRY FERNANDO CORNEJO CEDEÑO

A FAVOR DE

Persona	Nombres/Razón social	Tipo Interviniente	Documento de Identidad	No. Identificación	Nacionalidad	Calidad	Persona que representa

UBICACIÓN

Provincia	Cantón	Parroquia
MANABI	MANTA	MANTA

DESCRIPCIÓN DOCUMENTO:
OBJETO/OBSERVACIONES:

CUANTÍA DEL ACTO O CONTRATO:	INDETERMINADA

Dr. Diego Chamorro Bepinosa

NOTARIO(A) DIEGO HUMBERTO CHAMORRO BEPINOSA

NOTARÍA QUINTA DEL CANTÓN MANTA

NOTARIA QUINTA DEL CANTON MANTA

0000110318

Factura: 001-002-000042966

20171308005O00972

EXTRACTO COPIA DE ARCHIVO N° 20171308005O00972

NOTARIO OTORGANTE:	DOCTOR DIEGO CHAMORRO NOTARIO(A) DEL CANTON MANTA
FECHA:	12 DE DICIEMBRE DEL 2017, (11:02)
COPIA DEL TESTIMONIO:	TERCERA
ACTO O CONTRATO:	TRANSFERENCIA DE DOMINIO CON HIPOTECA EN LA QUE INTERVENGAN BIESS Y SUS AFILIADOS

OTORGANTES			
OTORGADO POR			
NOMBRES/RAZÓN SOCIAL	TIPO INTERVINIENTE	DOCUMENTO DE IDENTIDAD	No. IDENTIFICACIÓN
QUEVEDO ESPIN STEFANY GABRIELA	POR SUS PROPIOS DERECHOS	CÉDULA	1311668402
A FAVOR DE			
NOMBRES/RAZÓN SOCIAL	TIPO INTERVINIENTE	DOCUMENTO DE IDENTIDAD	No. IDENTIFICACIÓN

FECHA DE OTORGAMIENTO:	12-12-2017
NOMBRE DEL PETICIONARIO:	QUEVEDO ESPIN STEFANY GABRIELA
N° IDENTIFICACIÓN DEL PETICIONARIO:	1311668402

OBSERVACIONES:	A PETICION DE QUEVEDO ESPIN STEFANY GABRIELA EN FE DE ELLO CONFIERO ESTA TERCERA COPIA CERTIFICADA DE LA TRANSFERENCIA DE DOMINIO CON HIPOTECA EN LA QUE INTERVENGAN BIESS Y SUS AFILIADOS SIGNADA CON EL NUMERO DE PROTOCOLO 20171308005P03894

EXTRACTO COPIA DE ARCHIVO N° 20171308005O00972

OTARIO OTORGANTE:	DOCTOR DIEGO CHAMORRO NOTARIO(A) DEL CANTON MANTA
ECHA:	12 DE DICIEMBRE DEL 2017, (11:02)
OPIA DEL TESTIMONIO:	CUARTA
ACTO O CONTRATO:	TRANSFERENCIA DE DOMINIO CON HIPOTECA EN LA QUE INTERVENGAN BIESS Y SUS AFILIADOS

OTORGANTES			
OTORGADO POR			
NOMBRES/RAZÓN SOCIAL	TIPO INTERVINIENTE	DOCUMENTO DE IDENTIDAD	No. IDENTIFICACIÓN
QUEVEDO ESPIN STEFANY GABRIELA	POR SUS PROPIOS DERECHOS	CÉDULA	1311668402
A FAVOR DE			
NOMBRES/RAZÓN SOCIAL	TIPO INTERVINIENTE	DOCUMENTO DE IDENTIDAD	No. IDENTIFICACIÓN

FECHA DE OTORGAMIENTO:	12-12-2017
NOMBRE DEL PETICIONARIO:	QUEVEDO ESPIN STEFANY GABRIELA
N° IDENTIFICACIÓN DEL PETICIONARIO:	1311668402

OBSERVACIONES:	A PETICION DE QUEVEDO ESPIN STEFANY GABRIELA EN FE DE ELLO CONFIERO ESTA CUARTA COPIA CERTIFICADA DE LA TRANSFERENCIA DE DOMINIO CON HIPOTECA EN LA QUE INTERVENGAN BIESS Y SUS AFILIADOS SIGNADA CON EL NUMERO DE PROTOCOLO 20171308005P03894

Dr. Diego Chamorro Pepinos
NOTARIA
NOTARIA QUINTA DEL CANTON MANTA

NOTARIO(A) DIEGO HUMBERTO CHAMORRO PEPINOSA

NOTARÍA QUINTA DEL CANTÓN MANTA

PAGINA EN BLANCO

PAGINA EN BLANCO

0000110319

EMPRESA PÚBLICA MUNICIPAL REGISTRO DE LA PROPIEDAD DE MANTA-EP

Calle 24 y Avenida Flavio Reyes, Esquina

Telf: 052624758

www.registropmanta.gob.ec

Razón de Inscripción

Periodo: 2017

Número de Inscripción: 4152

Número de Repertorio: 10125

EMPRESA PÚBLICA MUNICIPAL REGISTRO DE LA PROPIEDAD DE MANTA-EP, certifica que en esta fecha se inscribió(eron) el (los) siguiente(s) acto(s):

1.- Con fecha Veinte y siete de Diciembre de Dos Mil Diecisiete queda inscrito el acto o contrato de COMPRAVENTA, en el Registro de COMPRA VENTA con el número de inscripción 4152 celebrado entre :

Nro. Cédula	Nombres y Apellidos	Papel que desempeña
1311668402	QUEVEDO ESPIN STEFANY GABRIELA	COMPRADOR
0960658359	SLEIMAN KHEIR SIMON ELIAS	VENDEDOR

Que se refiere al (los) siguiente(s) bien(es):

Tipo Bien	Código Catastral	Número Ficha	Acto
LOTE DE TERRENO	3262826002	41213	COMPRAVENTA

Observaciones:

Libro : COMPRA VENTA

Acto : COMPRAVENTA

Fecha : 27-dic-2017

Usuario: mayra_cevallos

AB. JOSE DAVID CEDEÑO RUPERTI
Registrador de la Propiedad (E)

MANTA, miércoles, 27 de diciembre de 2017