No Cabop- 13

MUNICIPIO DE MANTA
CATASTRO URBANO

FICHA CATASTRAL PARA INMUEBLES QUE NO ESTAN BAJO EL REGIMEN DE PROPIEDAD HORIZONTAL

IDENTIFICACIÓN Y DATOS DE LOCALIZACION

ESTA BAJO REGIMEN DE PROPIEDAD HORIZONTAL: ◯ NO ◯ SI

REFERENCIA AL SISTEMA CARTOGRAFICO

HOJA Nº

CLAVE CATASTRAL: (1)(2) (3) (4) (5) (6) — 6 3 2 0 1 3 8 0 6 0 — CODIGO UNICO, ZONA, SECTOR, MANZANA, LOTE, PROPIEDAD HORIZONTAL

DATOS GENERALES
(7) ☐ ZONA SEGUN CALIDAD DE SUELO
(8) ☐ ZONA HOMOGENEA
(9) ☐ ZONA SEGUN VALOR

DIRECCION: barrio Los Arrayanes
calle San Lorenzo
mz ____ lote ____

(10) CODIFICAR LA DIRECCION (PRIMERO LA CALLE Y DESPUES EL NUMERO)

DATOS DEL LOTE

FRENTES (11) ☐ NUMERO DE CALLES A LAS CUALES EL LOTE TIENE FRENTE

(9) ACCESO AL LOTE — MARCAR SOLO EL DE MAYOR JERARQUIA
1 ☐ LOTE INTERIOR
2 ☐ POR PASAJE PEATONAL
3 ☐ POR PASAJE VEHICULAR
4 ☐ POR CALLE
5 ☐ POR AVENIDA
6 ☐ POR EL MALECON
7 ☐ POR LA PLAYA

DESNIVEL (10) EN RELACION A LA RASANTE DE LA VIA DE ACCESO
SOBRE LA RASANTE ☐
☐☐ METROS
BAJO LA RASANTE ☐

CERRAMIENTO
☐ HORMIGON ARMADO
☐ MADERA
☐ CAÑA
☐ OTRO

CARACTERISTICAS DE LA VIA PRINCIPAL

(13) MATERIAL DE LA CALZADA
1 ☐ TIERRA
2 ☐ LASTRE
3 ☐ PIEDRA DE RIO
4 ☐ ADOQUIN
5 ☐ ASFALTO O CONCRETO

(14) ACERA
1 ☐ NO TIENE
2 ☐ ENCEMENTADO O PIEDRA DE RIO
3 ☐ DE ADOQUIN O BALDOSA

REDES PUBLICAS EN LA VIA

(15) AGUA POTABLE
1 ☐ NO EXISTE
2 ☐ SI EXISTE

(16) ALCANTARILLADO
1 ☐ NO EXISTE
2 ☐ SI EXISTE

(17) ENERGIA ELECTRICA
1 ☐ NO EXISTE
2 ☐ SI EXISTE RED AEREA
3 ☐ SI EXISTE RED SUBTERRANEA

(18) ALUMBRADO PUBLICO
1 ☐ NO EXISTE
2 ☐ INCANDESCENTE
3 ☐ DE SODIO O MERCURIO

SERVICIOS DEL LOTE

(20) AGUA POTABLE
1 ☐ NO EXISTE
2 ☐ SI EXISTE

(21) DESAGUE
1 ☐ NO EXISTE
2 ☐ SI EXISTE

(22) ELECTRICIDAD
1 ☐ NO EXISTE
2 ☐ SI EXISTE

CARACTERISTICAS FORMALES DEL LOTE

(23) AREA — SIN DECIMALES: 00107
(24) PERIMETRO: 139,66
(25) LONGITUD DEL FRENTE: 12,14
(26) NUMERO DE ESQUINAS ☐

AVALUO DEL LOTE (sin centavos) ☐☐☐☐☐☐☐

CROQUIS

no hay Sobreposición
22/05/2013
Arturo S/B

FORMA DE OCUPACION DEL LOTE

(27) SIN EDIFICACION 1 ☐
CON EDIFICACION 2 ☐

USO DEL AREA SIN EDIFICACION
(28) SIN USO 1 ☐
CONSTRUCCION 2 ☐
OTRO USO 3 ☐

(29) OTRO USO — NOMBRE ____ CODIGO ☐☐☐☐

(30) NUMERO DE BLOQUES TERMINADOS ☐☐
(31) NUMERO DE BLOQUES EN CONSTRUCCION ☐☐
(32) TOTAL DE BLOQUES

OBSERVACIONES: Ingreso [illegible] 06/03/2013

MODO DE PROPIEDAD

1 UN SOLO PROPIETARIO
2 HERENCIA INDIVISA
3 VARIOS PROPIETARIOS

TENENCIA DE LA PROPIEDAD

1 OCUPA SOLO EL PROPIETARIO
2 EN ARRIENDO PARCIAL
3 EN ARRIENDO TOTAL
4 OTROS (ESPECIFIQUE)

DATOS DEL PROPIETARIO

PERSONERIA	APELLIDOS	NOMBRES	CEDULA DE IDENTIDAD O R.U.C.	TITULO DE PROPIEDAD NOTARIA	FECHA
	LUCIA LAVARADO CHAVEZ Y JULIO ALONZO PICO				
CODIGO					

DATOS DE LA CONSTRUCCION (SOLO BLOQUES TERMINADOS)

MATERIALES (MARQUE UNA SOLA RESPUESTA PARA CADA RUBRO DE OBRA)

Nº DEL BLOQUE	Nº DEL PISO	AREA DEL PISO	ESTRUCTURA: caña	madera	ladrillo o piedra	hormigon armado	metal	PAREDES: no tiene	caña	madera o lata	fibra	ladrillo o común	ladrillo industrial o bloque	tabiques modulares (vidrio, madera, etc)	ENTREPISO INFERIOR O CONTRAPISO: tierra	madera	ladrillo	piedra	hormigón
39	40	41																	
54	55	56																	
69	70	71																	
84	85	86																	
99	100	101																	
114	115	116																	
129	130	131																	
144	145	146																	
159	160	161																	
174	175	176																	
189	190	191																	
204	205	206																	
219	220	221																	
234	235	236																	
249	250	251																	
264	265	266																	

Nº DEL BLOQUE	Nº DEL PISO	PISO: tierra	cemento	madera	vidrio o granito fundido	baldosa	cerámica	parquet o mayolica	porcelanato	mármol o marmoleno	ENTREPISO SUPERIOR TECHO O CUBIERTA: caña	cade (paja)	madera	zinc	ruberoid	asbesto cemento	hormigon armado	teja	TUMBADOS: no tiene	si tiene
39	40																			
54	55																			
69	70																			
84	85																			
99	100																			
114	115																			
129	130																			
144	145																			
159	160																			
174	175																			
189	190																			
204	205																			
219	220																			
234	235																			
249	250																			
264	265																			

INDICADORES GENERALES

Nº DEL BLOQUE	Nº DEL PISO	VENTANAS: no tiene	caña	tablero o lata	madera o vidrio	bloque ornamental	madera tipo chazas o hierro	aluminio	madera fina	aluminio de color	AGUA: no tiene	sobrepuestas	empotradas	ELECTRICIDAD: no tiene	sobrepuestas	empotradas	EQUIPO ESPECIAL: no tiene	piscina	cuarto de maquinas	ESTADO DE CONSERVACION GENERAL: buena	regular	mala	ruina	AÑO DE CONSTRUCCION O RECONSTRUCCION
39	40																							1. 53
54	55																							1. 68
69	70																							1. 83
84	85																							1. 98
99	100																							1. 113
114	115																							1. 128
129	130																							1. 143
144	145																							1. 158
159	160																							1. 173
174	175																							1. 188
189	190																							1. 203
204	205																							1. 218
219	220																							1. 233
234	235																							1. 248
249	250																							1. 263
264	265																							1. 278

AVALUO TOTAL DE LA PROPIEDAD (sin centavos)

AVALUO DE LA PROPIEDAD (sin centavos) VALOR DEL LOTE MAS VALOR DE LA CONSTRUCCION

levantamiento

FECHA	NOMBRE DEL EMPADRONADOR	FIRMA	FECHA	NOMBRE DEL REVISOR DEL CAMPO	FIRMA
FECHA	NOMBRE DEL SUPERVISOR	FIRMA	FECHA	NOMBRE DEL REVISOR DE OFICINA	FIRMA

OBSERVACIONES:

ESCRITURA

De: PROTOCOLIZACION DE PROVIDENCIA DE ADJUDICACION.

Otorgada por: EL MINISTERIO DE AGRICULTURA Y ACUACULTURA Y PESCA M.AG.A.P.

A favor de: LUCIA ALVARADO CHAVEZ Y JULIO ALONZO PICO.

N°: (S/N)

Autorizado por el Notario Encargado

ABOGADO:

Ab. Raúl Eduardo González Melgar

Copia SEGUNDO Cuantía USD$35.11

NOTARIA SEGUNDA DEL CANTÓN

Manta, Noviembre 19 del 2012

Edificio EPAM
Dirección - Malecón - Planta Baja
Telfs.: 2621605 - 2621058

REPÚBLICA DEL ECUADOR

MINISTERIO DE AGRICULTURA, GANADERÍA, ACUACULTURA Y PESCA

GOBIERNO NACIONAL DE LA REPUBLICA DEL ECUADOR

Ministerio de Agricultura, Ganadería, Acuacultura y Pesca

SUBSECRETARIA DE TIERRAS Y REFORMA AGRARIA

PROVIDENCIA DE ADJUDICACIÓN No. **1112M12233**

PROVINCIA: **MANABI**	CANTÓN: **MANTA**	PARROQUIA: **SAN LORENZO**
SECTOR: **LOS ANEGADOS**	LOTE No.: **S/N**	SUPERFICIE: **2.0907 HAS**
UBICADO EN: **S/N**	O NOMBRE:	
DISTRITO: **OCCIDENTAL**	PROYECTO:	

SUBSECRETARÍA DE TIERRAS Y REFORMA AGRARIA

1. Guayaquil, **16 de Diciembre del 2011** a las **19:38:24** VISTOS.- **ALVARADO CHAVEZ LUCIA DELMIRA ,ALONZO PICO JULIO ANDRES** con cédula(s) de ciudadanía número(s) **1303101123,1300389846** de nacionalidad(es) **ECUATORIANA** de estado(s) civil(es) **CASADO,CASADO** conforme señala(n) el(los) interesado(s), quien(es) ha(n) presentado la Solicitud tramitada con el expediente N° **1112M12233**, para obtener la adjudicación del lote de terreno cuyas características y ubicación se detallan a continuación:

PROVINCIA: **MANABI**	CANTÓN: **MANTA**	PARROQUIA: **SAN LORENZO**
SECTOR: **LOS ANEGADOS**	LOTE No.: **S/N**	SUPERFICIE: **2.0907 HAS**
UBICADO EN: **S/N**	O NOMBRE:	

2. El predio es patrimonio del Ministerio de Agricultura, Ganadería, Acuacultura y Pesca - Subsecretaría de Tierras y Reforma Agraria según Decreto Ejecutivo No. 373 del 28 de mayo del 2010 ; **L.D.A. Y LEY TIERRAS BALDIAS ART. 1, NUMERAL 1**
Protocolizada el e inscrita en el Registro de Propiedad del Cantón el
3. El precio para la adjudicación de la tierra objeto de esta providencia, es: el siguiente:

	PRECIO UNITARIO		TOTAL
Tierra, por HAS.	$ 16.80	X 2.0907 HAS	$ 35.11
Linderación y/o verificación			$ 0.00
Intereses	0 %		$ 0.00
Mejoras			$ 0.00
		PRECIO TOTAL	$ 35.11

SON: **TREINTA Y CINCO DOLARES CON ONCE CENTAVOS**
El avalúo de la tierra y mejoras lo fijó: **INDA S/N DEL 15-05-2010**

4. Para la cancelación de la cantidad señalada en el numeral 3, el (los) peticionario(s) acepta (n) la siguiente forma de pago:

DEPÓSITO POR TIERRA

Comprobante ingreso y/o Recibo Caja Gral.No(s).	FECHA(S)	VALOR(ES)
#3818	**01-Nov-2011**	**$ 35.11**

DEPÓSITO POR LINDERACIÓN Y/O VERIFICACIÓN

-----	-----	**$ 0.00**

DEPÓSITO POR MEJORAS

	-----	**$ 0.00**
	TOTAL PAGADO	**$ 35.11**

Copia que es fiel del original
SECRETARIO AD-HOC
SSTRA- DIRECCIÓN OCCIDENTAL

Nº 0033713

5. Por haber cumplido los requerimientos legales ADJUDICASE a: **ALVARADO CHAVEZ LUCIA DELMIRA ,ALONZO PICO JULIO ANDRES** el lote de terreno ya expresado, con la superficie que se deja establecida y con los linderos constantes en el informe de linderación No. **S/N** de fecha **21-09-09** y que a continuación se detalla:

NORTE: **CAMINO DE HERRADURA CON 169.87M, SIGUIENDO SU TRAZADO.**

SUR: **CAMINO DE HERRADURA CON 92.14 M, SIGUIENDO SU TRAZADO.**

ESTE: **PICO MARCALLE CECILIA MONSERRATE CON 87.21 M, RUMBO S 4 36 44 W; MERO MURILO PABLO LIDER, GARCIA CALDERON ALBA ESTRELLA CON 88.94 M, RUMBO N 89 46 9 W.MERO MURILO PABLO LIDER, GARCIA CALDERON ALBA ESTRELLA CON 87.69 M, RUMBO S 9 11 53 E.**

OESTE: **ALVARADO DELGADO TOMAS DELFIN, PICO PICO SANTA MARGARITA CON 25.87 M, RUMBO N 26 41 59 W; ALVARADO DELGADO TOMAS DELFIN, PICO PICO SANTA MARGARITA CON 136.63 M, RUMBO N 6 55 8 E.**

SE ADJUNTA COPIA DEL PLANO, INFORME DE LINDERACIÓN Y PLAN DE MANEJO

6. La presente Adjudicación se revertirá por el incumplimiento de las siguientes obligaciones: A) Que el adjudicatario impida el libre acceso o tránsito por las servidumbres que hubiere o que estableciere La Subsecretaría de Tierras y Reforma Agraria u otra autoridad competente. B) Que el adjudicatario no cumpla el plan de manejo sustentable del área aprobado por La Subsecretaría de Tierras y Reforma Agraria o el Ministerio del Ambiente (MAE), según el caso. C) Por dolo es decir por engaño, fraude o trampa que distorsione o provoque equivocación a los servidores públicos que deben informar o decidir sobre la Adjudicación. Se entenderá la misma causal cuando el dolo provenga de los servidores públicos que intervengan en el trámite. La apreciación del dolo será probada dentro del trámite de reversión a la Adjudicación, sin perjuicio de la acción, ante el Tribunal de lo Contencioso Administrativo.

7. Esta adjudicación no da derecho a Saneamiento por Evicción y se realiza en relación a la cabida; sin embargo de lo cual, si la superficie fuere mayor a la expresada en esta providencia, el exceso continuará perteneciendo al Estado, que dispondrá libremente aún cuando estuviere cultivado, pero si la superficie fuere inferior a la expresada, ello no da derecho al adjudicatario para formular ninguna reclamación, debiendo conformarse con la superficie que existiere.

IMP.ICM.ss

REPÚBLICA DEL ECUADOR

MINISTERIO DE AGRICULTURA, GANADERÍA, ACUACULTURA Y PESCA

GOBIERNO NACIONAL
DE LA REPUBLICA
DEL ECUADOR

Ministerio de Agricultura, Ganadería, Acuacultura y Pesca

SUBSECRETARIA DE TIERRAS
Y REFORMA AGRARIA

PROVIDENCIA DE ADJUDICACIÓN No.: **1112M12233** EXPEDIENTE No.: **1112M12233**

PROVINCIA: **MANABI**
SECTOR: **LOS ANEGADOS**
UBICADO EN: **S/N**
DISTRITO: **OCCIDENTAL**

CANTÓN: **MANTA**
LOTE No.: **S/N**
O NOMBRE:
PROYECTO:

PARROQUIA: **SAN LORENZO**
SUPERFICIE: **2.0907 HAS**

8. La Subsecretaría de Tierras y Reforma Agraria se reserva el derecho de verificar técnicamente la cabida y linderos del predio adjudicado.

9. Mientras el adjudicatario no cumpla el plan de manejo en el plazo establecido, no podrá enajenar el predio.

10. Cuando se ha producido transferencia de dominio a favor de terceros la adjudicación puede ser objeto de reversión por las mismas causas que habrían afectado al adjudicatario original. Los terceros adquirientes necesariamente se subrogarán en los derechos y obligaciones del adjudicatario.

11. El adjudicatario ó quien lo subrogue en el derecho de dominio no podrá alegar plazo total pendiente en caso de incumplimiento del plan de manejo aprobado para la adjudicación, que haya considerado plazos parciales.

12. En caso de revertirse esta adjudicación, el predio volverá al estado anterior libre de todo gravamen aunque estuviere en poder de terceros a cualquier título, quienes deberán atenerse a la resolución dictada.

13. El adjudicatario deberá entregar a La Subsecretaría de Tierras y Reforma Agraria en un plazo máximo de 120 días después de la fecha de entrega de la Providencia de Adjudicación. una copia auténtica debidamente protocolizada e inscrita en el respectivo Registro de la Propiedad. De no hacerlo, se podrá dejar sin efecto o se resolverá la misma, según sea el caso.

La presente providencia, una vez anotada en el Registro Catastral General de tierras de La Subsecretaría de Tierras y Reforma Agraria, protocolícese en una Notaría Pública, e inscríbase en el Registro de la Propiedad Cantonal correspondiente, conjuntamente con el plano y el plan de manejo que forman parte de esta Adjudicación, a costa del adjudicatario.

NOTIFÍQUESE y CÚMPLASE...

Nº 0033713

ALVARADO CHAVEZ LUCIA DELMIRA ,ALONZO PICO JULIO ANDRES

1112M12233

AB. EDUARDO FRANCISCO CARRIEL

DIRECTOR DISTRITO OCCIDENTAL DE LA

SUBSECRETARIA DE TIERRAS Y REFORMA AGRARIA

CERTIFICO.-

AB. JOSE FERNANDO HERRERA SALAZAR

SECRETARIO AD-HOC DISTRITO OCCIDENTAL DE LA

SUBSECRETARIA DE TIERRAS Y REFORMA AGRARIA

La presente providencia queda anotada en esta fecha en el Registro Catastral General de Tierras de La Subsecretaría de Tierras y Reforma Agraria en el Folio No. 97. Tomo No. 27 DO
Guayaquil, 27/12/2011

CERTIFICO.-

AB. JOSE FERNANDO HERRERA SALAZAR

SECRETARIO AD-HOC DISTRITO OCCIDENTAL DE LA

SUBSECRETARIA DE TIERRAS Y REFORMA AGRARIA

ELABORADO POR: TATIANA MENDOZA SANTANA

Certifico que es fiel copia de su original
SUBSECRETARIA DE TIERRAS
TRIBUNAL DISTRITAL
SECRETARIO AD-HOC

DOY FE:..

IMPJGM.aa

REPUBLICA DEL ECUADOR
DIRECCION GENERAL DE REGISTRO CIVIL
IDENTIFICACION Y CEDULACION

CEDULA DE CIUDADANIA No. 130038984-6
ALONZO PICO JULIO ANDRES
MANABI/MANTA/MANTA
AGOSTO 1931
001 0062 00308 M
MANABI/MANTA
MANTA 1931

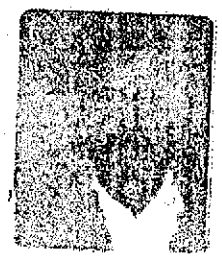

ECUATORIANA****** V4443V3442
CASADO LUCIA ALVARADO
ELEMENTAL AGRICULTOR
JUAN QUERUBIN ALONZO
MARIA ERLINDA PICO
MANTA 06/08/2007
06/08/2019
REN 0658072
Mnb

REPUBLICA DEL ECUADOR
DIRECCION GENERAL DE REGISTRO CIVIL
IDENTIFICACION Y CEDULACION

CEDULA DE CIUDADANIA No. 130310112 - 3
ALVARADO CHAVEZ LUCIA DELMIRA
MANABI/MANTA/MANTA
20 SEPTIEMBRE 1931
001 0060 00357 F
MANABI/MANTA
MANTA 1931

ECUATORIANA****** V4343V4442
CASADO TULIO ALONSO
NINGUNA QUEHACER. DOMESTICOS
JOSE ALVARADO
MARIA CHAVEZ
MANTA 21/05/2007
21/05/2019
REN 0645690
Mnb

LEVANTAMIENTO PREDIAL

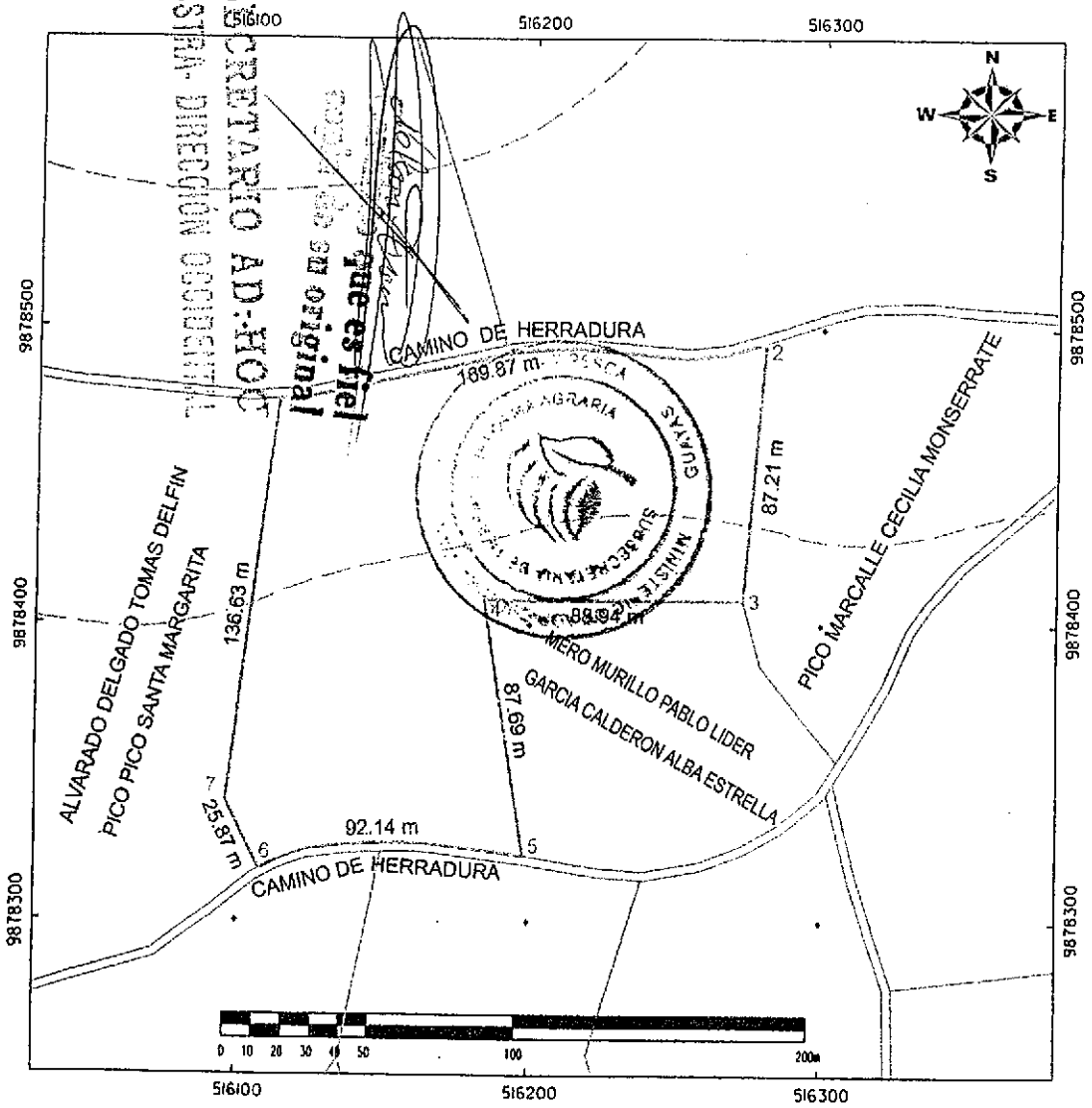

SECRETARIO AD-HOC
SISTEMA DIRECCIÓN OCOIGINAL
Fue es fiel copia de original

Coordenadas Planas UTM		
Sistema WGS84	Zona	17

Escala	1 : 2500
Area	2,0907 Has.

Ref. Carta Top. IGM 1 : 50000
SAN LORENZO

Fecha
21-09-09

INDA

CONVENIO INDA - PETROINDUSTRIAL
PROYECTO EL AROMO - CATASTRO RURAL

Provincia	Cantón	Parroquia	Sector
Manabí	Manta	San Lorenzo	Los Anegados

Nombre del Posesionario

ALVARADO CHAVEZ LUCIA DELMIRA

ALONZO PICO JULIO ANDRES

Nombre del Predio

SIN NOMBRE

INSTITUTO NACIONAL DE DESARROLLO AGRARIO
I.N.D.A
DIRECCIÓN - CATASTRO
PROYECTO EL AROMO
REVISION APROBACION
EN GABINETE ☐ EN CAMPO ☑
TECNICO: Ing. Rubén Castillo
FECHA: 2010-05-12

Código Catastral

1308510302073

Referencia cartográfica para la ubicación

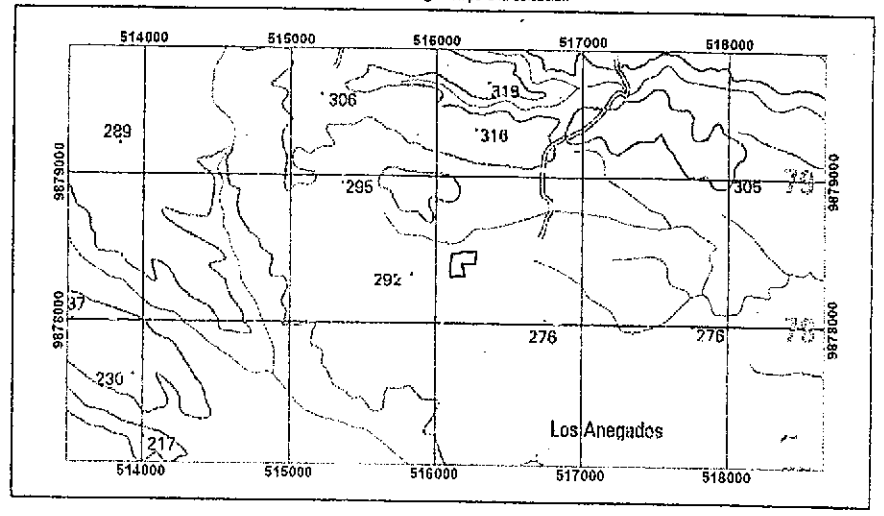

ELABORADO POR	REVISADO Y APROBADO POR
Tecnico Responsable Ing. Washington Vinueza Lic. Prof. 12-17-115	Delegado técnico del INDA

PETROINDUSTRIAL
FILIAL DE PETROECUADOR

INDA

INFORME DE LINDERACIÓN

Nombre del Predio: SIN NOMBRE
Posesionarios: ALVARADO CHAVEZ LUCIA DELMIRA, ALONZO PICO JULIO ANDRES
Provincia: Manabí
Cantón: Manta
Parroquia: San Lorenzo
Sector: Los Anegados
Código Catastral: 1308510302073
Fecha: 21-09-09

CUADRO DE COORDENADAS

Vértices	Este	Norte
1	516112.66	9878476.38
2	516280.13	9878495.44
3	516273.12	9878408.52
4	516184.18	9878408.88
5	516198.20	9878322.31
6	516107.82	9878317.63
7	516096.20	9878340.75

DATUM: WGS-84 UTM 17S

INSTITUTO NACIONAL DE DESARROLLO AGRAR
I.N.D.A.
DIRECCIÓN - CATASTRO
PROYECTO EL AROMO
REVISION-APROBACION
EN GABINETE [ ] EN CAMPO [✓]
TECNICO: Ing. Rubén Castillo
FECHA: 2010-05-12

LINDEROS

NORTE

CAMINO DE HERRADURA con 169,87 m, siguiendo su trazado;

ESTE

PICO MARCALLE CECILIA MONSERRATE con 87,21 m, rumbo S 4° 36' 44" W;
MERO MURILLO PABLO LIDER, GARCIA CALDERON ALBA ESTRELLA con 88,94 m, rumbo N 89° 46' 9" W;
MERO MURILLO PABLO LIDER, GARCIA CALDERON ALBA ESTRELLA con 87,69 m, rumbo S 9° 11' 53" E;

SUR

CAMINO DE HERRADURA con 92,14 m, siguiendo su trazado;

OESTE

ALVARADO DELGADO TOMAS DELFIN, PICO PICO SANTA MARGARITA con 25,87 m, rumbo N 26° 41' 59" W;
ALVARADO DELGADO TOMAS DELFIN, PICO PICO SANTA MARGARITA con 36,63 m, rumbo N 6° 55' 8" E.

Copia que es fiel de su original
SECRETARIO AD-HOC
DIRECCIÓN OCCIDENTAL

ELABORADO POR:

Ing. Washington Vinueza
Lic. Prof. 12-17-115

REVISADO Y APROBADO POR:

Técnico del INDA

PLAN DE EXPLOTACION

DISTRITO: OCCIDENTAL DELEGACION: MANABI-PROYECTO EL AROMO	PREDIOS MENORES A 100 HAS.	Nº 13-005-0000898 COD. PROV. 13

1. DATOS GENERALES

NOMBRE DEL (LOS) SOLICITANTE (S): ALVARADO CHÁVEZ LUCÍA DELMIRA y ALONZO PICO JULIO ANDRÉS.

NOMBRE DEL PREDIO: SIN NOMBRE

2. UBICACIÓN

PROVINCIA	MANABI	CANTON:	MANTA	PARROQUIA:	SAN LORENZO
SECTOR:	LOS ANEGADOS	ZONA:		SUPERFICIE:	2.0907 HAS

3. PLAN PROPUESTO

CULTIVOS	SUP. HAS.	PLAZO EJECUCION	OBSERVACIONES
CULTIVOS DE CICLO CORTO			
CULTIVOS PERMANENTES Y SEMIPERMANENTES			
PASTIZALES			

CULTIVOS	SUP. HAS.	PLAZO EJECUCION	OBSERVACIONES
MONTES Y BOSQUES			
VEGETACIÓN NATURAL	2.0907	EJECUTADO	MANTENIMIENTO
OTROS			
TOTAL:	2.0907		

Yo (nosotros) ALVARADO CHÁVEZ LUCÍA DELMIRA y ALONZO PICO JULIO ANDRÉS.

Me (nos) comprometo (emos) a cumplir el presente Plan de Explotación:

x F. _____ F. _____

Nosotros: AGR. LENIN GARRIDO

Técnico del INDA. declaro que el presente Plan es ejecutable en todas sus partes.

F. _____ F. _____

Copia que es fiel del original

.....: QUE EN CUMPLIMENTO DE LO DISPUESTO POR EL MINISTERIO DE AGRICULTURA, GANADERIA, ACUACULTURA Y PESCA (**M.A.G.A.P.**). PROTOCOLIZO LA PRESENTE PROVIDENCIA DE ADJUDICACION A FAVOR DE LUCIA DELMIRA ALVARADO CHAVEZ Y JULIO ANDRES ALONZO PICO. MANTA, NOVIEMBRE 19 DEL 2012. EL NOTARIO.ENCARGADO.

SE PROTOCOLIZO ANTE MI Y EN FE DE ELLO CONFIERO ESTA SEGUNDA COPIA QUE SELLO Y FIRMO EN LA CIUDAD DE MANTA EN LA MISMA FECHA DE SU PROTOCOLIZACION. - EL NOTARIO ENCARGADO.