MUNICIPIO DE MANTA
CATASTRO URBANO

FICHA CATASTRAL PARA INMUEBLES QUE NO ESTAN BAJO EL REGIMEN DE PROPIEDAD HORIZONTAL

IDENTIFICACIÓN Y DATOS DE LOCALIZACION

ESTA BAJO REGIMEN DE PROPIEDAD HORIZONTAL: ◯ NO ◯ SI

REFERENCIA AL SISTEMA CARTOGRAFICO

HOJA Nº

CLAVE CATASTRAL (1 LOCALIDAD, 2 ZONA, 3 SECTOR, 4 MANZANA, 5 LOTE, 6 PROP. HORIZONTAL): 2 2 0 5 3 1 4

DATOS GENERALES
- (7) ☐ ZONA SEGUN CALIDAD DE SUELO
- (8) ☐ ZONA HOMOGENEA
- (9) ☐ ZONA SEGUN VALOR

DIRECCIÓN:
barrio: Cristo Rey
calle:
Mz: Mz A-4 lote: 10

(10) CODIFICAR LA DIRECCION (PRIMERO LA CALLE LUEGO EL NUMERO)

DATOS DEL LOTE

FRENTES (11) ☐ NUMERO DE CALLES A LAS CUALES EL LOTE TIENE FRENTE

(9) ACCESO AL LOTE — MARCAR SOLO EL DE MAYOR JERARQUIA
- 1 ☐ LOTE INTERIOR
- 2 ☐ POR PASAJE PEATONAL
- 3 ☐ POR PASAJE VEHICULAR
- 4 ☑ POR CALLE
- 5 ☐ POR AVENIDA
- 6 ☐ POR EL MALECON
- 7 ☐ POR LA PLAYA

DESNIVEL CON RELACION A LA RASANTE DE LA VIA DE ACCESO (19)
- SOBRE LA RASANTE + ☐
- ☐☐ METROS
- BAJO LA RASANTE – ☐

CERRAMIENTO
- ☐ HORMIGON ARMADO
- ☐ MADERA
- ☐ CAÑA
- ☐ OTRO

CARACTERISTICAS DE LA VIA PRINCIPAL

(13) MATERIAL DE LA CALZADA
- 1 ☐ TIERRA
- 2 ☐ LASTRE
- 3 ☐ PIEDRA DE RIO
- 4 ☐ ADOQUIN
- 5 ☑ ASFALTO O CEMENTO

(14) ACERA
- 1 ☐ NO TIENE
- 2 ☐ ENCEMENTADO O PIEDRA DE RIO
- 3 ☐ DE ADOQUIN O BALDOSA

REDES PUBLICAS EN LA VIA

(15) AGUA POTABLE
- 1 ☐ NO EXISTE
- 2 ☑ SI EXISTE

(16) ALCANTARILLADO
- 1 ☐ NO EXISTE
- 2 ☑ SI EXISTE

(17) ENERGIA ELECTRICA
- 1 ☐ NO EXISTE
- 2 ☑ SI EXISTE RED AEREA
- 3 ☐ SI EXISTE RED SUBTERRANEA

(18) ALUMBRADO PUBLICO
- 1 ☐ NO EXISTE
- 2 ☐ INCANDESCENTE
- 3 ☑ DE SODIO O MERCURIO

SERVICIOS DEL LOTE

(20) AGUA POTABLE
- 1 ☑ NO EXISTE
- 2 ☐ SI EXISTE

(21) DESAGUES
- 1 ☑ NO EXISTE
- 2 ☐ SI EXISTE

(22) ELECTRICIDAD
- 1 ☑ NO EXISTE
- 2 ☐ SI EXISTE

CARACTERISTICAS FORMALES DEL LOTE

SIN DECIMALES

(23) AREA: 160
(24) PERIMETRO: 52
(25) LONGITUD DEL FRENTE: 10
(26) NUMERO DE ESQUINAS: ☐

AVALUO DEL LOTE (sin centavos): 1

CROQUIS

FORMA DE OCUPACION DEL LOTE

(27)
- SIN EDIFICACION 1 ☑
- CON EDIFICACION 2 ☐

USO DEL AREA SIN EDIFICACION
- SIN USO 1 ☑
- (28) CONSTRUCCION 2 ☐
- OTRO USO 3 ☐

(29) OTRO USO
NOMBRE: CODIGO:

(30) NUMERO DE BLOQUES TERMINADOS: –

(31) NUMERO DE BLOQUES EN CONSTRUCCION: –

(32) TOTAL DE BLOQUES

OBSERVACIONES:
Se desmembra de la clave 220331014 [illegible] sello de copp. uso
10-06-13

MODO DE PROPIEDAD

1 [ ] UN SOLO PROPIETARIO
2 [ ] HERENCIA INDIVISA
3 [ ] VARIOS PROPIETARIOS

TENENCIA DE LA PROPIEDAD

1 [ ] OCUPA SOLO EL PROPIETARIO
2 [ ] EN ARRIENDO PARCIAL
3 [ ] EN ARRIENDO TOTAL
4 [ ] OTROS (ESPECIFIQUE)

DATOS DEL PROPIETARIO

PERSONERIA	APELLIDOS	NOMBRES	CEDULA DE IDENTIDAD O R.U.C.	TITULO DE PROPIEDAD NOTARIA	FECHA
	JARED CALDERON	LUISA CLORINDA			
	MACIAS	GUADALUPE MARTIN GENOVELDO	130753447-7	L.	
CODIGO					

DATOS DE LA CONSTRUCCION (SOLO BLOQUES TERMINADOS)

MATERIALES (MARQUE UNA SOLA RESPUESTA PARA CADA RUBRO DE OBRA)

Nº DEL BLOQUE	Nº DEL PISO	AREA DEL PISO	ESTRUCTURA					PAREDES							ENTREPISO INFERIOR O CONTRAPISO					PISO									ENTREPISO SUPERIOR TECHO O CUBIERTA								TUMBADOS		INDICADORES GENERALES: VENTANAS									AGUA			ELECTRICIDAD			EQUIPO ESPECIAL			ESTADO DE CONSERVACION GENERAL				AÑO DE CONSTRUCCION O RECONSTRUCCION
			caña	madera	ladrillo o piedra	hormigon armado	metal	no tiene	caña	madera o lata	fibra	ladrillo o común	ladrillo industrial o bloque	tabiques modulares (vidrio, madera, etc)	tierra	madera	ladrillo	piedra	hormigón	tierra	cemento	madera	vidrio o granito fundido	baldosa	cerámica	parquet o mayolica	porcelanato	mármol o marmetone	caña	cade (paja)	madera	zinc	ruberoid	asbesto cemento	hormigon armado	teja	no tiene	si tiene	no tiene	caña	tablero o lata	madera o vidrio	bloque ornamental	madera tipo chazas o hierro	aluminio	madera fina	aluminio de color	no tiene	sobrepuestas	empotradas	no tiene	sobrepuestas	empotradas	no tiene	piscina	cuarto de maquinas	buena	regular	mala	ruina	
39	40	41																																																												1. 53
54	55	56																																																												1. 68
69	70	71																																																												1. 83
84	85	86																																																												1. 98
99	100	101																																																												1. 113
114	115	116																																																												1. 128
129	130	131																																																												1. 143
144	145	146																																																												1. 158
159	160	161																																																												1. 173
174	175	176																																																												1. 188
189	190	191																																																												1. 203
204	205	206																																																												1. 218
219	220	221																																																												1. 233
234	235	236																																																												1. 248
249	250	251																																																												1. 263
264	265	266																																																												1. 278

AVALUO TOTAL DE LA PROPIEDAD (sin centavos)	
AVALUO DE LA PROPIEDAD (sin centavos) VALOR DEL LOTE MAS VALOR DE LA CONSTRUCCION	

levantamiento

FECHA	NOMBRE DEL EMPADRONADOR	FIRMA	FECHA	NOMBRE DEL REVISOR DEL CAMPO	FIRMA
FECHA	NOMBRE DEL SUPERVISOR	FIRMA	FECHA	NOMBRE DEL REVISOR DE OFICINA	FIRMA

OBSERVACIONES:

2208814

NUMERO : (2013.13.08.01.P03108) 1/1324

COMPRAVENTA DE DERECHOS Y ACCIONES: OTORGA LA SEÑORA LUISA CLEMENCIA JAMED CALDERON; A FAVOR DEL SEÑOR MARTIN GENERELDO MACIAS GUADAMUD.-

CUANTIA : USD $ 3,680.00

En la ciudad de San Pablo de Manta, cabecera del cantón Manta, Provincia de Manabí, República del Ecuador, hoy día martes veintiuno de mayo del año dos mil trece, ante mí, ABOGADA VIELKA REYES VINCES, Notaria Pública Primera Encargada del cantón Manta, comparecen y declaran: por una parte y en calidad de VENDEDORA, la señora LUISA CLEMENCIA JAMED CALDERON, de estado civil casada; por sus propios y personales derechos, a quien de conocer doy fe en virtud de haberme exhibido su cédula de ciudadanía y certificado de votación, cuyas copias fotostáticas se agregan a esta escritura, y, por otra parte, y en calidad de COMPRADOR, el señor MARTIN GENERELDO MACIAS GUADAMUD, de estado civil casado, por sus propios derechos, a quien de conocer doy fe en virtud de haberme exhibido su cédula de ciudadanía y certificado de votación, cuya copia fotostática agrego a esta escritura.- El compareciente es de nacionalidad ecuatoriana, mayor de edad y domiciliado en esta ciudad de Manta. Advertidos que fueron los comparecientes por mí, la Notaria, de los efectos y resultados de esta escritura, así como examinadas que fueron en forma aislada y separada, de que comparecen al otorgamiento de esta escritura de COMPRAVENTA, así como examinados

Cello 06/11/13

que fueron en forma aislada y separada, de que comparecen al otorgamiento de esta escritura sin coacción, amenazas, temor reverencial ni promesa o seducción, me piden que eleve a categoría de Escritura Pública, el texto de la minuta, cuyo tenor literario es como sigue : **SEÑORA NOTARIA.-** En el Registro de Escrituras Públicas a su cargo, sírvase incorporar una de **COMPRAVENTA**, contenida al tenor de las siguientes cláusulas: **PRIMERA: COMPARECIENTES.-** Comparecen a la celebración, otorgamiento y suscripción de la escritura pública de compraventa, por una parte, la señora LUISA CLEMENCIA JAMED CALDERON, ecuatoriana, mayor de edad, casada, por sus propios y personales derechos, a quien para efectos del presente instrumento se le llamará simplemente "LA VENDEDORA", y, por otra parte el señor MARTIN GENERELDO MACIAS GUADAMUD, ecuatoriano, mayor de edad, casado, quien también comparece por sus propios derechos, a quien se le llamará simplemente "EL COMPRADOR".- **SEGUNDA: ANTECEDENTES.- a)** La Vendedora declara que es dueña y propietaria de los derechos y acciones existentes en un lote de terreno ubicado en la Lotización Costa Azul, signado con el número DIEZ de la manzana H – CUATRO, de la parroquia Los Esteros del cantón Manta; circunscrito dentro de las siguientes medidas y linderos: POR EL FRENTE : Dieciséis metros y avenida cuatro; POR ATRÁS: Dieciséis metros y lote número once; POR EL COSTADO DERECHO: Dieciséis metros y pasaje peatonal; y, POR EL COSTADO IZQUIERDO: Dieciséis metros y lote número nueve. Con una superficie total de CIENTO SESENTA METROS CUADRADOS.- Adquirido mediante por el modo de sucesión, hecho ocurrido al

fallecer su señora madre Clemencia Isabel Calderón Moreira, quien en vida lo adquirió mediante sentencia dictada por el señor juez sexto de lo civil de Manabí el cinco de noviembre del año dos mil uno, debidamente protocolizada en la Notaría Primera del cantón Manta el nueve de diciembre del año dos mil uno legalmente inscrita en el Registro de la Propiedad del cantón Manta el seis de febrero del año dos mil dos. Con fecha veintisiete de enero del año mil novecientos noventa y ocho se encuentra inscripción de planos.- b) La Lotización Costa Azul se encuentra debidamente aprobada por el Departamento de Planeamiento Urbano Municipal de Manta, el lugar expresamente detallado en la escritura pública de fecha antes señalada la misma que de acuerdo a la planificación correspondiente constaba de sesenta y ocho manzanas debidamente identificadas de la letra O-E- J serán destinadas para áreas verdes..- TERCERA: COMPRAVENTA.- Con los antecedentes que han quedado señalados la vendedora señora LUISA JAMED CALDERON, por sus propios derechos y en calidad heredera de la causante Clemencia Isabel Calderón Moreira, libre y voluntariamente tiene a bien dar en venta real y perpetua a favor del comprador señor MARTIN GENERELDO MACIAS GUADAMUD, los derechos y acciones que le corresponde sobre el lote de terreno de conformidad con la nueva planificación ubicado en la Lotización "Costa Azul" de la Parroquia Los Esteros del cantón Manta, signado con el número DIEZ de la manzana H – CUATRO, de la parroquia Los Esteros del cantón Manta; circunscrito dentro de las siguientes medidas y linderos: POR EL FRENTE : Dieciséis metros y avenida cuatro; POR ATRÁS: Dieciséis metros y lote número once; POR EL COSTADO DERECHO:

Dieciséis metros y pasaje peatonal; y, POR EL COSTADO IZQUIERDO: Dieciséis metros y lote número nueve. Con una superficie total de CIENTO SESENTA METROS CUADRADOS.- Sin reservas ni limitaciones de ninguna naturaleza, transfiriéndole a favor de la compradora el dominio, la posesión con todos sus derechos reales y personales, usos, goce del cuerpo de terreno materia del presente instrumento.- **CUARTA: PRECIO.-** El precio convenido mutuamente por las partes es el de TRES MIL SEISCIENTOS OCHENTA DOLARES, que la vendedora declara haberlos recibido oportunamente.- **QUINTA: SANEAMIENTO.-** La vendedora declara que vende el cuerpo de terreno como Derechos y Acciones, expresando que se encuentra libre de gravamen, no obstante se obliga al saneamiento correspondiente en las condiciones previstas en la ley.- **SEXTA: GASTOS.-** Los gastos que demande la celebración e inscripción de la presente escritura pública de compraventa será de cuenta del comprador.- **SEPTIMA: ACEPTACIÓN.-** Las partes, vendedora y compradora aceptan libre y voluntariamente el contenido del presente contrato, por estar plenamente de acuerdo y convenir mutuos intereses, consecuentemente declaran su plena conformidad.- **OCTAVA: AUTORIZACIÓN.-** La vendedora autoriza expresamente al comprador para que inscriba la presente escritura pública en el Registro de la Propiedad correspondiente .- **LA DE ESTILO.-** Usted señora Notaria, se servirá agregar las demás cláusulas de estilo para validez y perfeccionamiento del presente instrumento. (Firmado) Abogado MIGUEL ANGEL DELGADO FRANCO. Matrícula número: Mil doscientos diez. COLEGIO DE ABOGADOS DE MANABI. Hasta aquí la minuta que los comparecientes la

Empresa Pública Municipal
Registro de la Propiedad de
Manta-EP

Avenida 4 y Calle 11

40410 3

Conforme a la solicitud Número: 95955, certifico hasta el día de hoy la Ficha Registral Número 40410:

INFORMACIÓN REGISTRAL

Fecha de Apertura: *lunes, 20 de mayo de 2013*
Parroquia: Los Esteros

Tipo de Predio: Urbano
Cód.Catastral/Rol/Ident.Predial: XXXXXXXXXXXXXXXXXXXXXXXXXX

LINDEROS REGISTRALES:

Terreno de propiedad de la Señora Luisa Jamed Calderon ubicado en la Lotizacion COSTA AZUL ,signado con el lote numero 10 de la MAnzana H-4, Parroquia Los Esteros del Canton Manta. con las siguientes medidas y linderos, POR EL FRENTE, 16,00m Avenida cuatro, POR ATRAS, 16,00m lote numero 11, COSTADO DERECHO, 16,00m pasaje peatonal, COSTADO IZQUIERDO, 16,00m lote numeroo 9, CON UNA AREA TOTAL DE 160,00M2, SOLVENCIA, El predio descrito a la fecha se encuentra libre de gravamen.

RESUMEN DE MOVIMIENTOS REGISTRALES:

Libro	Acto	Número y fecha de inscripción		Folio Inicial
Compra Venta	Compraventa	44	01/06/1949	23
Compra Venta	Protocolización de Documentos	23	14/01/1981	35
Planos	Planos	1	27/01/1998	1
Compra Venta	Sentencia	359	06/02/2002	2.911
Sentencia	Posesión Efectiva	16	24/02/2010	204

MOVIMIENTOS REGISTRALES:

REGISTRO DE COMPRA VENTA

1 / 3 **Compraventa**

Inscrito el : miércoles, 01 de junio de 1949

Tomo: 1 Folio Inicial: 23 - Folio Final: 23
Número de Inscripción: 44 Número de Repertorio: 373
Oficina donde se guarda el original: Notaría Primera
Nombre del Cantón: Manta
Fecha de Otorgamiento/Providencia: jueves, 26 de mayo de 1949
Escritura/Juicio/Resolución:
Fecha de Resolución:

a.- Observaciones:

Un lote de terreno rural denominado "Charco Nuevo", ubicado en la parroquia Urbana Tarqui, con una Superficie total de cincuenta y tres hectarias y cuatro mil setecientos ocho metros cuadrados. Cuyo pago lo hace la compradora con dinero de exclusiva propiedad, adquirido en su estado de cédibre.

b.- Apellidos, Nombres y Domicilio de las Partes:

Calidad	Cédula o R.U.C.	Nombre y/o Razón Social	Estado Civil	Domicilio
Comprador	13-00385208	**Calderon Moreira Clemencia Isabel**	Casado	Manta
Vendedor	80-0000000000455	**Aliatis Poggi Juan Eduardo**	Soltero	Manta

c.- Esta inscripción se refiere a la(s) que consta(n) en:

Libro:	No.Inscripción:	Fec. Inscripción:	Folio Inicial:	Folio final:
Compra Venta	24	08-abr-1948	10	12

2 / 5 Protocolización de Documentos

Inscrito el : miércoles, 14 de enero de 1981

Tomo: 1 Folio Inicial: 35 - Folio Final: 36
Número de Inscripción: 23 Número de Repertorio: 49
Oficina donde se guarda el original: Notaría Primera
Nombre del Cantón: Manta
Fecha de Otorgamiento/Providencia: miércoles, 03 de diciembre de 1980
Escritura/Juicio/Resolución:
Fecha de Resolución:

a.- Observaciones:
Protocolizacion de unos Planos, Archivado en Compraventa, denominada Lotizacion Costa Azul, las manzanas O-E- J, seran destinadas para las areas Sociales de dicha Lotizacion. La propietaria, representada por el Sr. Raul Jamed.sobre terrenos ubicados en terrenos del sitio Charco Nuevo.

b.- Apellidos, Nombres y Domicilio de las Partes:

Calidad	Cédula o R.U.C.	Nombre y/o Razón Social	Estado Civil	Domicilio
Propietario	13-00385208	Calderon Moreira Clemencia Isabel	Casado(*)	Manta
Urbanización	80-0000000002145	Lotizacion Costa Azul		Manta

c.- Esta inscripción se refiere a la(s) que consta(n) en:

Libro:	No.Inscripción:	Fec. Inscripción:	Folio Inicial:	Folio final:
Compra Venta	44	01-jun-1949	23	23

3 / 1 Planos

Inscrito el : martes, 27 de enero de 1998

Tomo: 1 Folio Inicial: 1 - Folio Final: 1
Número de Inscripción: 1 Número de Repertorio: 283
Oficina donde se guarda el original: Notaría Tercera
Nombre del Cantón: Manta
Fecha de Otorgamiento/Providencia: jueves, 17 de abril de 1997
Escritura/Juicio/Resolución:
Fecha de Resolución:

a.- Observaciones:
Planos que lo hace por Mandato Judicial, dictada por el Juzgado Sexto de lo Civil de Manabi,en providencia dictada el 26 de Enero de 1998, y entregan al Municipio el 10% del area social para ser destinada a obras de interés social, lotes de terrenos ubicados en la Mz. X3, No. 2, 3, 4, 5, 6, 7, 8. 9, 10. 11, 12, 13, 14, 15, Mz. W3" lotes 2, 3, 4, 13, 14m y 15 La Sra. Clemencia Calderon Viuda de Jamed representada por el Sr. Raul Jamed Calderon.

b.- Apellidos, Nombres y Domicilio de las Partes:

Calidad	Cédula o R.U.C.	Nombre y/o Razón Social	Estado Civil	Domicilio
Propietario	13-00385208	Calderon Moreira Clemencia Isabel	Casado(*)	Manta
Urbanización	80-0000000002145	Lotizacion Costa Azul		Manta

c.- Esta inscripción se refiere a la(s) que consta(n) en:

Libro:	No.Inscripción:	Fec. Inscripción:	Folio Inicial:	Folio final:
Compra Venta	23	14-ene-1981	35	36
Compra Venta	44	01-jun-1949	23	23

4 / 2 Sentencia

Inscrito el : miércoles, 06 de febrero de 2002

Tomo: 1 Folio Inicial: 2.911 - Folio Final: 2.913

Número de Inscripción: 359 Número de Repertorio: 643

Oficina donde se guarda el original: **Notaría Primera**

Nombre del Cantón: **Manta**

Fecha de Otorgamiento/Providencia: **domingo, 09 de diciembre de 2001**

Escritura/Juicio/Resolución: **Juzgado Sexto de lo Civil de Manabi**

Fecha de Resolución: **lunes, 05 de noviembre de 2001**

a.- Observaciones:

SENTENCIA dictada dentro del Juicio Ordinario. Un lote de terreno urbano ubicado en el sitio denominado Charco Nuevo de la parroquia Tarqui hoy denominada Lotización Costa Azul, de la parroquia urbana Tarqui, de Manta.una área total de Ciento diecisiete mil doscientos cincuenta y nueve punto cincuenta metros cuadrados.

b.- Apellidos, Nombres y Domicilio de las Partes:

Calidad	Cédula o R.U.C.	Nombre y/o Razón Social	Estado Civil	Domicilio
Adjudicatario	13-00385208	**Calderon Moreira Clemencia Isabel**	Viudo	Manta
Autoridad Competente	80-0000000000166	**Juzgado Sexto de Lo Civil de Manabi**		Manta
Demandado	80-0000000037001	**Alava Delgado Lorenzo Rosendo**	(Ninguno)	Manta

c.- Esta inscripción se refiere a la(s) que consta(n) en:

Libro:	No.Inscripción:	Fec. Inscripción:	Folio Inicial:	Folio final:
Compra Venta	44	01-jun-1949	23	23

5 / 1 Posesión Efectiva

Inscrito el : miércoles, 24 de febrero de 2010

Tomo: 1 Folio Inicial: 204 - Folio Final: 213

Número de Inscripción: 16 Número de Repertorio: 991

Oficina donde se guarda el original: **Notaría Tercera**

Nombre del Cantón: **Manta**

Fecha de Otorgamiento/Providencia: **miércoles, 18 de diciembre de 2002**

Escritura/Juicio/Resolución:

Fecha de Resolución:

a.- Observaciones:

Sentencia de Posesión Efectiva de bienes dejados por Clemencia Calderón Moreira Viuda de Jamed a favor de Luisa Clemencia Jamed Calderón, sin perjuicio de terceros, Se aclara que el predio ubicado en la Parroquia Tarqui Ad. el 8 de Mayo de 1961, tiene inscrito Protocolización de Sentencia de Prescripción, inscrita en el año 2005 bajo el No. 2 3 4 8 .

b.- Apellidos, Nombres y Domicilio de las Partes:

Calidad	Cédula o R.U.C.	Nombre y/o Razón Social	Estado Civil	Domicilio
Beneficiario	13-00384524	**Jamed Calderon Luisa Clemencia**	Casado(*)	Manta
Causante	80-0000000024458	**Calderon Moreira Clemencia**	(Ninguno)	Manta

c.- Esta inscripción se refiere a la(s) que consta(n) en:

Libro:	No.Inscripción:	Fec. Inscripción:	Folio Inicial:	Folio final:
Compra Venta	44	01-jun-1949	23	23

TOTAL DE MOVIMIENTOS CERTIFICADOS:

Libro	*Número de Inscripciones*	*Libro*	*Número de Inscripciones*
Sentencia	1		
Planos	1		
Compra Venta	3		

Los movimientos Registrales que constan en esta Ficha son los únicos que se refieren al predio que se certifica.

Cualquier enmendadura, alteración o modificación al texto de este certificado lo invalida.

Emitido a las: 11:10:45 del lunes, 20 de mayo de 2013

A petición de: Abg. Miguel Angel Delgado Franco.

Elaborado por : Cleotilde Orténcia Suarez Delgado
130596459-3

Validez del Certificado 30 días, Excepto que se diera un traspaso de dominio o se emitiera un gravamen.

El interesado debe comunicar cualquier error en este Documento al Registrador de la Propiedad.

Abg. Jaime E. Delgado Intriago
Firma del Registrador

EMPRESA PÚBLICA MUNICIPAL REGISTRO DE LA PROPIEDAD DE MANTA-EP
REGISTRO DE LA PROPIEDAD E.P.
MANTA

GOBIERNO AUTONOMO DESCENTRALIZADO MUNICIPAL
DEL CANTON MANTA

DIRECCION DE PLANEAMIENTO URBANO

ESPECIE VALORADA
USD 1.25

Nº 39589

AUTORIZACION

Nº. 150a-0919

La Dirección de Planeamiento Urbano autoriza al **Sr. MARTIN GENERELDO MACIAS GUADAMUD,** para que celebre escritura de Compra-venta, de terreno propiedad de la Sra. Luisa Jamed Calderón, ubicado en la Lotización " Costa Azul ", signado con el lote # **10**, Manzana " **H-4** ", Parroquia Los Esteros, Cantón Manta, con las siguientes medidas y linderos:

Frente: 16,00m. – Avenida cuatro

Atrás: 16,00m. – Lote No. 11

Costado derecho: 16,00m. – Pasaje peatonal

Costado izquierdo: 16,00m. – Lote No. 9

Área total: 160,00m2.

Manta, Abril 19 del 2013

Sr. Rainiero Loor Arteaga
DIRECCION DE PLANEAMIENTO URBANO
AREA DE CONTROL

El presente documento se emite de acuerdo a la documentación requerida para el trámite y a inspección en el lugar, entendiendo de buena fe el solicitante, por lo cual salvamos error u omisión, eximiendo de responsabilidad al certificante, si se comprueba que se han presentado datos falsos o representaciones gráficas erróneas, en las solicitudes correspondientes.

JCM.

IMPIGM. mj

Emergencias Teléfono

102

RUC: 1360020[illegible]001
Dirección: Avenida [illegible]
entre Calles 11 y [illegible]
Teléfono: 2621777 - 2611747
Manta - Manabí

COMPROBANTE DE PAGO
0259668

CERTIFICADO DE SOLVENCIA

DATOS DEL CONTRIBUYENTE

CI/RUC: 1300384524001
NOMBRES :
RAZÓN SOCIAL: JAMED CALDERON LUISA CLEMENCIA
DIRECCIÓN : COSTA AZUL MZ- H4 LT. 10

DATOS DEL PREDIO

CLAVE CATASTRAL:
AVALUO PROPIEDAD:
DIRECCIÓN PREDIO:

REGISTRO DE PAGO

Nº PAGO: 259341
CAJA: MARGARITA ANCHUNDIA L
FECHA DE PAGO: 21/05/2013 14:17:32

ÁREA DE SELLO

TESORERIA DEL CUERPO DE BOMBEROS MANTA

DESCRIPCIÓN	VALOR
VALOR	3.00
TOTAL A PAGAR	3.00

VALIDO HASTA: Lunes, 19 de Agosto de 2013
CERTIFICADO DE SOLVENCIA

ORIGINAL CLIENTE

ESTE COMPROBANTE NO TENDRA VALIDEZ SIN EL REGISTRO DE PAGO

Gobierno Autónomo Descentralizado
Municipal del Cantón Manta
Ruc.: 1360000980001
Dirección: Av. 4ta. y Calle 9 - Telf.: 2611-479 / 2611-477

TITULO DE CREDITO No. 000173886

5/21/2013 11:19

OBSERVACIÓN	CÓDIGO CATASTRAL	AREA	AVALUO	CONTROL	TITULO Nº
Una escritura publica de: COMPRA VENTA DE SOLAR ubicada en MANTA de la parroquia LOS ESTEROS	2-20-88-14-000	180,00	3680,00	76416	173886

VENDEDOR			UTILIDADES	
C.C / R.U.C.	NOMBRE O RAZÓN SOCIAL	DIRECCIÓN	CONCEPTO	VALOR
1300384524	JAMED CALDERON LUISA CLEMENCIA	LOTZ. COSTA AZUL MZ. H-4 LT. 10	GASTOS ADMINISTRATIVOS	1,00
ADQUIRIENTE			Impuesto Principal Compra-Venta	13,64
C.C / R.U.C.	NOMBRE O RAZÓN SOCIAL	DIRECCIÓN	TOTAL A PAGAR	14,64
1307534477	MACIAS GUADAMUD MARTIN GENERELDO	NA	VALOR PAGADO	14,64
			SALDO	0,00

EMISION: 5/21/2013 11:19 KLEVER MACIAS

SALDO SUJETO A VARIACIÓN POR REGULACIONES DE LEY

CANCELADO
TESORERIA
GOBIERNO AUTONOMO DESCENTRALIZADO
MUNICIPAL DEL CANTON MANTA

Municipal del Cantón Manta
Ruc: 1360000980001
Dirección: Av. 4ta. y Calle 9 Teléf.: 2611-479 2611-477

TITULO DE CREDITO No. 000173885

6
5/21/2013 11:19

OBSERVACION	CODIGO CATASTRAL	AREA	AVALUO	CONTROL	TITULO Nº
Una escritura pública de: COMPRA VENTA DE SOLAR ubicada en MANTA de la parroquia LOS ESTEROS	2-20-88-14-000	160,00	3680,00	76415	173885

VENDEDOR		
C.C / R.U.C.	NOMBRE O RAZON SOCIAL	DIRECCIÒN
1300384524	JAMED CALDERON LUISA CLEMENCIA	LOTZ. COSTA AZUL MZ. H-4 LT. 10

ADQUIRIENTE		
C.C / R.U.C.	NOMBRE O RAZON SOCIAL	DIRECCIÒN
1307534477	MACIAS GUADAMUD MARTIN GENERELDO	NA

ALCABALAS Y ADICIONALES	
CONCEPTO	VALOR
Impuesto principal	36,80
Junta de Beneficencia de Guayaquil	11,04
TOTAL A PAGAR	47,84
VALOR PAGADO	47,84
SALDO	0,00

EMISION: 5/21/2013 11:19 KLEVER MACIAS

SALDO SUJETO A VARIACIÓN POR REGULACIONES DE LEY

CANCELADO
TESORERIA
GOBIERNO AUTONOMO DESCENTRALIZADO
MUNICIPAL DEL CANTON MANTA

Ab. Vielka Viteri
NOTARIA PRIMERA
CANTON MANTA

GOBIERNO AUTONOMO DESCENTRALIZADO MUNICIPAL
DEL CANTON MANTA

DIRECCION DE AVALUOS, CATASTRO Y REGISTROS

No. Certificación: 102619

ESPECIE VALORADA

CERTIFICADO DE AVALÚO

USD 1.25

Nº 102619

No. Electrónico: 12791

Fecha: *17 de mayo de 2013*

El suscrito Director de Avalúos, Catastros y Registros Certifica: Que revisando el Catastro de Predios en vigencia, en el archivo existente se constató que:

El Predio de la Clave: *2-20-88-14-000*

Ubicado en: *LOTZ. COSTA AZUL MZ. H-4 LT. 10*

Área total del predio según escritura:

Área Total de Predio: *160,00* ***M2***

Perteneciente a:

Documento Identidad	*Propietario*
1300384524	*LUISA CLEMENCIA JAMED CALDERON*

CUYO AVALÚO VIGENTE EN DÓLARES ES DE:

TERRENO:	**3680,00**
CONSTRUCCIÓN:	**0,00**
	3680,00

Son: *TRES MIL SEISCIENTOS OCHENTA DOLARES*

Este documento no constituye reconocimiento, fraccionamiento u otorgamiento de la titularidad del predio; solo expresa el valor del Suelo actual de acuerdo al sector aprobado mediante Ordenanza por el Concejo Cantonal de Manta En Diciembre 29 de 2011 para el Bienio 2012-2013.

Arq. Danielli Ferrin S.

Director de Avaluos, Catastros y Registros

GOBIERNO AUTONOMO DESCENTRALIZADO MUNICIPAL DEL CANTON MANTA
AVALUOS CATASTROS Y REGISTROS

NOTA: EL PRESENTE DOCUMENTO SE EMITE DE ACUERDO A LA AUTORIZACION QUE OTORGA LA DIRECCIÓN DE PLANEAMIENTO URBANO, POR LO CUAL SALVAMOS CUALQUIER ERROR U OMISIÓN, EXIMIENDO DE RESPONSABILIDAD AL CERTIFICANTE, SI SE COMPROBARE QUE SE HAN PRESENTADO DATOS FALSOS O REPRESENTACIONES GRAFICAS ERRÓNEAS.SE DESMEMBRÓ DE LA CC. 2208804000.

T.U

36,80
11,04
47,84

Impreso por: DELY CHAVEZ 17/05/2013 10:06:41

IMP.IGM.mj

GOBIERNO AUTONOMO DESCENTRALIZADO MUNICIPAL DEL CANTON MANTA

ESPECIE VALORADA
USD 1.25

Nº 57727

LA DIRECCION FINANCIERA DEL GOBIERNO AUTONOMO DESCENTRALIZADO MUNICIPAL DEL CANTON MANTA

A petición verbal de parte interesada, CERTIFICA: Que revisado el Catastro de Predios URBANO en vigencia, se encuentra registrada una propiedad que consiste en SOLAR perteneciente a LUISA CLEMENCIA JAMED CALDERON. ubicada LOTZ. COSTA AZUL MZ. H-4 LT.10 cuyo AVALÚO COMERCIAL PTE. $3680.00 TRES MIL SEISCIENTOS OCHENTA 00/100 asciende a la cantidad de CERTIFICADO OTORGADO PARA TRÁMITE COMPRAVENTA

Manta, 21 de MAYO del 2013

ELABORADO: MPARRAGA

Director Financiero Municipal

GOBIERNO AUTÓNOMO DESCENTRALIZADO MUNICIPAL DEL CANTÓN MANTA
DIRECCIÓN FINANCIERA

(MP.IGM.m)


EMPLEADO
14/02/2003
0120483

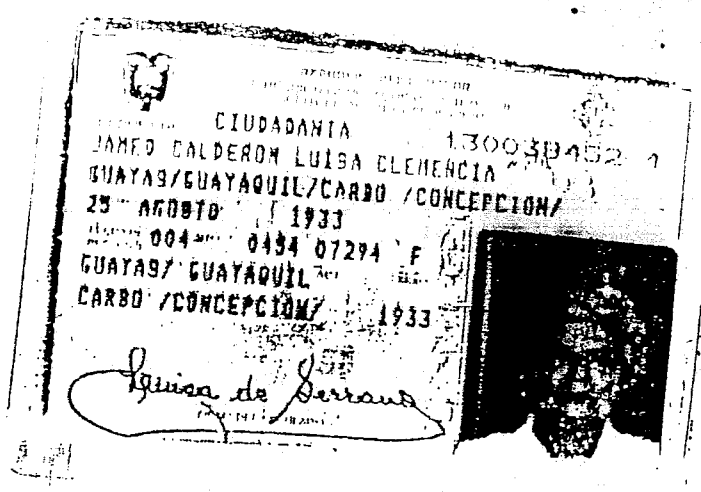
CIUDADANIA
JAMED CALDERON LUISA CLEMENCIA
GUAYAS/GUAYAQUIL/CARBO /CONCEPCION/
25 AGOSTO 1933
004 0434 07294 F
GUAYAS/ GUAYAQUIL
CARBO /CONCEPCION/ 1933


REPUBLICA DEL ECUADOR
TRIBUNAL SUPREMO ELECTORAL
ELECCIONES 24 DE NOVIEMBRE DEL 2002
CERTIFICADO DE VOTACION
NUMERO
PARROQUIA
PRESIDENTE DE LA JUNTA

IMPORTANTE: SIRVASE LEER INSTRUCCIONES AL REVERSO

IDENTIFICACIÓN DEL CONTRIBUYENTE

101 MES	102 AÑO	103 NÚMERO DE FORMULARIO AL QUE SE REFIERE
06	2008	0002432

00 [illegible] 324001 [illegible] Comercial 1800601216 43

DOS PROVENIENTES DE HERENCIAS, LEGADOS Y DONACIONES

SOCIOS UNIPERSONALES

RAZON SOCIAL		NO. RUC		PATRIMONIO NETO TOTAL		CUOTA / PORCION HEREDADA LEGADA, DONADA		VALOR PORCION	
	211		231		311		331	
					SUBTOTAL		300	

300 INMUEBLES

LOCALIDAD Y PAIS		C/CATASTRAL O [illegible]		AVALUO COMERCIAL TOTAL DEL BIEN		CUOTA / PORCION HEREDADA, LEGADA, DONADA		VALOR PORCION	
Planta - Cuenca	311	09 677	321	21.655,60	331	100%	341	21.655,60	
[illegible] - Cuenca	312	01190101	322	182,00	332	100%	342	182,00	
[illegible] - Cuenca	313	01190102	323	604,56	333	100%	343	604,56	
	314		324		334		344		
	315		325		335		345		
	316		326		336		346		
	317		327		337		347		
	318		328		338		348		
			329		339		349		
TOTAL DE INMUEBLES					SUBTOTAL		300	22.442,16	

Si de más espacio, deberá adjuntar la información en diskette conforme la indicación que se le da en la oficina regional del SRI

400 MUEBLES

VEHICULOS

TIPO		PLACAS		AVALUO COMERCIAL TOTAL DEL BIEN		CUOTA / PORCION HEREDADA, LEGADA, DONADA		VALOR PORCION	
	411		421		431		441		
	412		422		432		442		
	413		423		433		443		
	414		424		434		444		
	415		425		435		445		
	416		426		436		446		
			427		437		447		
TOTAL DE VEHICULOS					SUBTOTAL		400		

Si de más espacio, deberá adjuntar la información en diskette conforme la indicación que se le da en la oficina regional del SRI

OTROS

E DE HOGAR			451		471		481		
			452		472		482		
MIENTES/GANADO	461	No. DE CABEZAS	453		473		483		
			454		474		484		
DE ARTE			455		475		485		
O EN EFECTIVO			456		476		486		
TRO ESPECIFICADOS	462	DESCRIPCION	457		477		487		
TOTAL DE BIENES NO ESPECIFICADOS			458		SUBTOTAL		490		

Si de más espacio, deberá adjuntar la información en diskette conforme la indicación que se le da en la oficina regional del SRI

500 ACREENCIAS FINANCIERAS / CIVILES

CODIGO DE ACREENCIA	NUMERO		NOMBRE DE INSTITUCION FINANCIERA O DEUDOR		VALOR TOTAL		CUOTA / PORCION HEREDADA LEGADA, DONADA		VALOR PORCION	
	511		521		531		541		551	
	512		522		532		542		552	
	513		523		533		543		553	
	514		524		534		544		554	
	515		525		535		545		555	
	516		526		536		546		556	
	517		527		537		547		557	
	518		528		538		548		558	
	519		529		539		549		559	
TOTAL DE ACREENCIAS FINANCIERAS					SUBTOTAL		550		560	

Si de más espacio, deberá adjuntar la información en diskette conforme la indicación que se le da en la oficina regional del SRI

SERVICIO DE RENTAS INTERNAS
Dirección Regional [illegible] Cuenca Parroquia
S.R.I.
Herencias Legados y Donaciones

NOTARIA PRIMERA DE LA CANTON MANTA

NOMBRE O RAZON SOCIAL DE LA SOCIEDAD EMISORA		RUC		NO. DE ACCIONES, PARTICIPACIONES O TITULO VALOR		VALOR NOMINAL		CUOTA / PORCION DONADA		VALOR PORCION DONADA	
811		821		831		841		851		861	
812		822		832		842		852		862	
813		823		833		843		853		863	
814		824		834		844		854		864	
815		825		835		845		855		865	
816		826		836		846		856		866	
817		827		837		847		857		867	
						848		858		868	
								SUBTOTAL		869	

E ACCIONES, PARTICIPACIONES, DERECHOS O TITULOS VALORES

i espacio, deberá adjuntar la información en disquete conforme la indicación que se le da en la oficina regional del SRI

BIENES

L DE PORCION RECIBIDA POR HERENCIAS, LEGADOS O DONACIONES 299+399+489+499+599+698	890	22.442,16
S (SOLO PARA HERENCIAS)		
S DE ULTIMA ENFERMEDAD Y FUNERALES		

DE ULTIMA ENFERMEDAD

OCIAL DEL EMISOR DE LA FACTURA	NO. RUC		NO. FACTURA		MONTO TOTAL PAGADO		CUOTA / PORCION ASUMIDA		VALOR PORCION ASUMIDA	
	711		721		731		741		751	
	712		722		732		742		752	
	713		723		733		743		753	
			724		734		744		754	
							SUBTOTAL		797	

DE GASTOS

de más espacio, deberá adjuntar la información en disquete conforme la indicación que se le da en la oficina regional del SRI

DE FUNERALES

SOCIAL DEL EMISOR DE LA FACTURA	NO. RUC		NO. FACTURA		MONTO TOTAL PAGADO		CUOTA / PORCION ASUMIDA		VALOR PORCION ASUMIDA	
	714		725		735		745		755	
	715		726		736		746		756	
	716		727		737		747		757	
			728		738		748		758	
							SUBTOTAL		759	
							SUBTOTAL 797 + 759		799	

DE GASTOS

de más espacio, deberá adjuntar la información en disquete conforme la indicación que se le da en la oficina regional del SRI

PENDIENTES DE PAGO DEL CAUSANTE

CODIGO DE TRIBUTO									
	812		822		832		842		
	813		823		833		843		
	814		824		834		844		
	815		825		835		845		
			826		836		846		
					SUBTOTAL				

S DE TRIBUTOS

de más espacio, deberá adjuntar la información en disquete conforme la indicación que se le da en la oficina regional del SRI

DAS HEREDITARIAS

CODIGO DE DEUDA	NOMBRE DEL ACREEDOR		MONTO TOTAL PAGADO		CUOTA / PORCION ASUMIDA		VALOR PORCION ASUMIDA	
	911		921		931		941	
	912		922		932		942	
	913		923		933		943	
	914		924		934		944	
	915		925		935		945	
			926		936		946	
					SUBTOTAL		947	

DE DEUDAS

de más espacio, deberá adjuntar la información en disquete conforme la indicación que se le da en la oficina

AL DEDUCIBLES

O TOTAL DE PORCION ASUMIDA DENTRO HERENCIA, LEGADO O DONACION 799 + 899 + 997	950	
OTA O PORCION LIQUIDA 699 - 998	995	

Declaro que los datos contenidos en esta declaración son verdaderos, por lo que asumo la responsabilidad correspondiente (Art. 98 de la L.R.T.I.).

Certifico en debida forma, [illegible] que se ha entregado la [illegible] sin perjuicio de las acciones tributarias de [illegible] en la posible determinación de la herencia, legado o donación, de los más bienes pertenecientes al [illegible] que se tomará como OCULTAMIENTO DE ACERVO

FIRMA CONTRIBUYENTE / REPRESENTANTE LEGAL

ANALISTA DE SUCESIONES - SRI

NOMBRE:

PROVINCIAS DE HERENCIAS, LEGADOS Y DONACIONES

No. 0 0027992

IMPORTANTE: SIRVA SE LEER LAS INSTRUCCIONES AL REVERSO

O 108
N° 0604

IDENTIFICACION DE LA DECLARACION

101 MES	102 AÑO	104 No. FORMULARIO QUE SE RECTIFICA
06	2002	—

IFICACION DE LAS PARTES

IFICACION DEL CONTRIBUYENTE (HEREDERO, LEGATARIO O DONATARIO)

CEDULA DE CIUDADANIA O PASAPORTE	202 RAZON SOCIAL, DENOMINACION O APELLIDOS Y NOMBRES COMPLETOS	203 CIUDAD
2[illegible]01	JAMED CALDERON LUISA V	LATACUNGA

PROVINCIA	205 CALLE PRINCIPAL	206 NUMERO	207 INTERSECCION	208 TELEFONO
COTOPAXI	BARRIO MURCIELAGO	S/n		[illegible]

IFICACION DEL REPRESENTANTE LEGAL DEL CONTRIBUYENTE (TUTOR, CURADOR ó APODERADO)

CEDULA DE CIUDADANIA O PASAPORTE	210 APELLIDOS Y NOMBRES COMPLETOS	211 CIUDAD

PROVINCIA	213 CALLE PRINCIPAL	214 NUMERO	215 INTERSECCION	216 TELEFONO

IFICACION DEL CAUSANTE Y DE LA SUCESION

CEDULA DE CIUDADANIA O PASAPORTE (CAUSANTE)	218 APELLIDOS Y NOMBRES COMPLETOS (CAUSANTE)
[illegible]	CALDERON MORELIA CLEMENCIA [illegible]

ESTADO CIVIL	220 No. HEREDEROS	221 No. LEGATARIOS	222 TESTAMENTO	SI	NO	223 NOTARIA	No.
VIUDA	1	—	—				

FECHA DE FALLECIMIENTO	DIA	MES	AÑO	225 FECHA DE OTORGAMIENTO DEL TESTAMENTO	DIA	MES	AÑO	226 CANTON
[illegible]								

227 SUCESION INDIVISA	228 DENOMINACION (SUCESION INDIVISA)

[illegible]	312	3	322	AVALUO COMERCIAL TOTAL
[illegible] OBRAS DE ARTE Y JOYAS	313		323	10,042,16
[illegible]VO			324	—
[illegible]ICIERAS Y CIVILES			325	—
[illegible]ACIONES, DERECHOS Y TITULOS VALORES	314		326	—
[illegible]ICADOS	315	—	327	—
	316	—	328	
				SUBTOTAL SUMAR 331 AL 338

332	10,042,16		
333	—		
334	—		
335	—		
336			
337			
338			
339	10,042,16		

[illegible]ES (SOLO PARA HERENCIAS)

TIPO	
[illegible]	
[illegible]	

[illegible]	413			423
[illegible]	414			424
[illegible]	415			425
			SUBTOTAL SUMAR 421 AL 425	499

[illegible]	401	RUC DEL ALBACEA:

[illegible] GASTOS DE SUCESION (EXCLUYE DEUDAS PENDIENTES EN NEGOCIOS UNIPERSONALES)

[illegible]ECCIONE LA DEDUCCION CORRESPONDIENTE E INCLUYA EL VALOR RESPECTIVO. ANULE EL VALOR DE LA DEDUCCION NO UTILIZADA

DEDUCIBLES (SOLO PARA DONACIONES)

DEDUCCION POR DERECHO DE USUFRUCTO (302 + 399)	-	497
DEDUCCION POR NUDA PROPIEDAD (302 + 399)	-	498

[illegible] que los datos consignados en esta declaración son verdaderos, asumo la responsabilidad correspondiente (Artículo 98 de la L.R.T.I.)

800 CALCULO DEL IMPUESTO

CUOTA O PORCION EXONERADA	499 - 497 - 498	801
DEDUCCION LEGAL (VER TABLA REVERSO)		802
BASE IMPONIBLE (801 - 802)		803
IMPUESTO A LA HERENCIA (VER REVERSO)		804

[illegible]ALORES A PAGAR Y FORMA DE PAGO

[illegible]		901
[illegible]		902
[illegible]		903
[illegible]		904
[illegible] CANCELADO	803 - 497 - 498 - 804	959

[illegible] (Representante Legal)

[illegible] O BANCARIO [illegible] U OTRAS FORMAS DE PAGO

[illegible]ITO	905	[illegible]	
	907	[illegible]	

DETALLE DE NOTAS DE CREDITO

	910	NC No.	912	NC No.	914	NC No.
	911	NC No.	913	NC No.	915	NC No.

[illegible] Y FECHA DE RECEPCION

6117001 - RESOLUCION 231 27-03-02

NOTARIA PRIMERA
CANTON MANTA

SERVICIO DE RENTAS INTERNAS
Regional [illegible]
Herencias, Legados y Donaciones

BANCO DEL PICHINCHA C.A.

DIRECCION GENERAL DE REGISTRO CIVIL, IDENTIFICACION Y CEDULACION

COPIA INTEGRA

NACI. | MATRI. | DEFU.

USD. 2029263

REPUBLICA DEL ECUADOR

DIRECCION GENERAL DE REGISTRO CIVIL, IDENTIFICACION Y CEDULACION

INSCRIPCION DE DEFUNCION

Tomo 18 Pág. 78 Acta 6910

En GUAYAQUIL provincia de GUAYAS hoy día DOCE de OCTUBRE del dos mil DOS El que suscribe, Jefe de Registro Civil, extiende la presente acta de inscripción de la defunción de:

NOMBRES Y APELLIDOS DEL FALLECIDO: ANTONIA ISABEL CALDERON MORETRA sexo: FEMENINO Estado: VIUDA Edad 94 años.

NOMBRES Y APELLIDOS DEL PADRE: CALDERON NOMBRES Y APELLIDOS DE LA MADRE: MARIA MORETRA

Fecha del fallecimiento: ONCE de OCTUBRE del dos mil DOS

El cónyuge sobreviviente se llama

Causa de la muerte: FALLA MULTIORGANICA . INSUFICIENCIA RENAL ANEMIA AGUDA

Solicitó esta inscripción: VINICIO LUIS SERRANO JAMED con Cédula de Identidad Nº 1303577991

Domicilio en KM.2 1/2 VIA SAMBORONDON

NACIONALIDAD DE LA FALLECIDA: ECUATORIANA CED: 1300385208 . CERTIFICA LA DEFUNCION EL DR. RUBEN CAMACHO

OBSERVACIONES:

FIRMAS: Vinicio Serrano

JEFATURA PROVINCIAL DE REGISTRO CIVIL IDENTIFICACION Y CEDULACION DEL GUAYAS

Beatriz Molina de Garcia

DELEGADA

CIUDADANIA 130753447-7

MACIAS GUADAMUD MARTIN GENERELIO

MANABI/SANTA ANA/STA ANA DE VUELTA LARGA

15 ENERO 1972

002 0309 00079 M

MANABI/ SANTA ANA

STA ANA DE VUELTA LARGA 1972

FIRMA DEL CEDULADO

ECUATORIANA ESC13311122

CASADO RIVAS MACIAS DORIS FERNANDA

SECUNDARIA BACHILLER C.QUIM.BIO

OVIDIO MARTIN MACIAS PICO

RAMONA COLOMBIA GUADAMUD

MANTA 23/03/2011

23/03/2023

REN 3714072

POLGAR CONSULADO

REPÚBLICA DEL ECUADOR
CONSEJO NACIONAL ELECTORAL
CERTIFICADO DE VOTACIÓN
ELECCIONES GENERALES 17-FEB-2013

019

019 - 0110

NÚMERO DE CERTIFICADO

1307534477

CÉDULA

MACIAS GUADAMUD MARTIN GENERELIO

PROVINCIA MANABI

CANTÓN SANTA ANA

CIRCUNSCRIPCIÓN 2

ZONA

NOTARIA PRIMERA (E)
CANTON MANTA

11

verifican y complementada con sus documentos habilitantes queda constituida en Escritura Pública conforme a Derecho. I, leída que fue enteramente esta Escritura en alta y clara voz por mí, la aprueban y firman. Se cumplieron los preceptos legales, se procedió en unidad de acto. DOY FE.-

LUISA C. JAMED CALDERON
C.C.No.- 130038452-4

MARTIN GENERELDO MACIAS GUADAMUD
C.C.No.- 130753447-7

LA NOTARIA (E).-
Ab. Viviana Reyes Vinces
NOTARIA PRIMERA (E)
CANTON MANTA

ESTAS 11 FOJAS ESTAN RUBRICADAS POR MI
Abg. Viviana Reyes Vinces

CONFORME A SU ORIGINAL CONSTANTE EN EL PROTOCOLO A MI CARGO, AL QUE ME REMITO, A PETICION DE LA PARTE INTERESADA CONFIERO ESTA **SEGUNDA** COPIA ENTREGADA EL MISMO DIA DE SU OTORGAMIENTO. PROTOCOLO NÚMERO ***2013.13.08.01.P03108*** .- ***DOY FE.-***

Ab. Vielka Reyes Vinces
NOTARIA PRIMERA (E)
CANTON MANTA

NOTARIA PRIMERA DEL CANTON MANTA - ECUADOR