
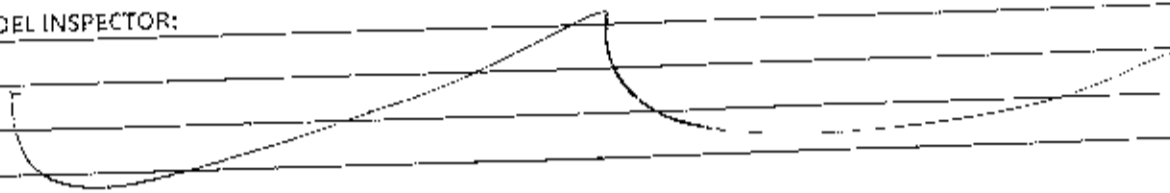




2-1-30-14 -Luis-

DIRECCION DE AVALUOS, CATASTRO Y REGISTROS		GOBIERNO AUTONOMO DESCENTRALIZADO DE MANTA
FECHA DE INGRESO:	03/09/14	FECHA DE ENTREGA:
CLAVE CATASTRAL:	2-00-15-04-006	
NOMBRES y/o RAZON:		
CEDULA DE IDENT. y/o R.J.C.:	T.C.	
CELUAR - T.FNO.:		
RUBROS		
IMPUESTO PRINCIPAL:		
SOLAR NO EDIFICADO:	<i>Cent. Juntas (cop. terreno)</i>	
CONTRIBUCION MEJORAS:		
TASA DE SEGURIDAD:		
TIPO DE TRAMITE:		
_____ FIRMA DEL USUARIO		
INFORME DEL INSPECTOR:		
		
_____ FIRMA DEL INSPECTOR:		
FECHA:		
INFORME TÉCNICO:		
<i>El catastro de Manta</i>		
 FIRMA DEL TÉCNICO		
FECHA:		
INFORME DE APROBACIÓN:		
 FIRMA DEL DIRECTOR		



47650


Avenida 4 y Calle 11

Conforme a la solicitud Número: 95958, certifico hasta el día de hoy la Ficha Registral

INFORMACIÓN REGISTRAL

Fecha de Apertura: *hoy, 01 de septiembre de 2014*
Parroquia: Los Escuros
Tipo de Predio: Urbano
Cód. Catastral-Rol Ident. Predial: XXXXXXXXXXXXXXXXXXXXXXXXXXXX



LINDEROS REGISTRALES:

VIVIENDA 6 DEL CONJUNTO HABITACIONAL SANTA MARIA.- PLANTA BAJA.-
POR ARRIBA, Lindera con planta lata de la misma vivienda POR ABAJO: Lindera con terreno vivienda POR EL SUR: Lindera con patio frontal de la misma vivienda partiendo desde el este hacia el oeste en 2,87m, desde este punto hacia el sur con ángulo de 270° en 1,20m, desde este punto hacia el oeste con ángulo de 90° en 3,13m POR EL NORTE; Lindera con patio posterior de la misma vivienda en 6,00m POR EL ESTE: Lindera con vivienda 5 en 4,80m POR EL OESTE: Lindera con vivienda 7 en 6,00m AREA: 32,56m2 ALICUOTA: 0,0193% AREA DE TERRENO: 28,36 m2 AREA COMUN: 7,55m2 AREA TOTAL: 40,11m2 VIVIENDA 6 PLANTA ALTA.- POR ARRIBA: Lindera con cubierta de la misma vivienda POR EL SUR: Lindera con vacío hacia patio frontal de la misma vivienda partiendo desde el este hacia el oeste en 2,87m, desde este punto hacia el sur con ángulo de 270° en 0,50m, desde este punto hacia el oeste con ángulo de 90° en 3,13m POR EL NORTE: Lindera con vacío hacia patio posterior de la misma vivienda partiendo desde el este hacia el oeste en 3,13m, desde este punto hacia el sur con ángulo de 90° en 0,40m, desde este punto hacia el oeste con ángulo de 270° en 2,87m POR EL ESTE: Lindera con vivienda 5 en 6,40m POR EL OESTE: Lindera con vivienda 7 en 6,50m AREA : 38,82m2 ALICUOTA: 0,0230% AREA DE TERRENO: 33,81 m2 AREA COMUN: 9,00m2 AREA TOTAL: 47,82m2 VIVIENDA 6 PATIO FRONTAL.- POR ARRIBA: Lindera con espacio aéreo POR ABAJO: Lindera con terreno vivienda. POR EL SUR: Lindera con área común circulación y calle interna del conjunto en 6,00m POR EL NORTE: Lindera con vivienda 6 partiendo desde el este hacia el oeste en 2,87m, desde este punto hacia el sur con ángulo de 90° en 1,20m, desde este punto hacia el oeste con ángulo de 270° en 3,13m POR EL ESTE: Lindera con vivienda 5 en 3,20m



POR EL ESTE: Lindera con vivienda 7 en 2,00m AREA: 15,44M2 ALICUOTA: 0,0091%
 AREA DE TERRENO: 13,45 m2 AREA COMUN: 3,58m2 AREA TOTAL: 19,02m2
 VIVIENDA 6 PATIO POSTERIOR: POR ARRIBA: Lindera con espacio aéreo POR ABAJO:
 Lindera con terreno vivienda: POR EL SUR: Lindera con vivienda 6 en 6,00m POR EL
 NORTE: Lindera con propiedad particular en 6,00m POR EL ESTE: Lindera con vivienda 5
 en 1,50m POR EL OESTE: Lindera con vivienda 7 en 1,50m AREA: 9,00m2 ALICUOTA:
 0,0053% AREA DE TERRENO: 7,84 m2 AREA COMUN: 2,09m2 AREA TOTAL: 11,09m2
 SOLVENCIA; LA VIVIENDA DESCRITA SE ENCUENTRA LIBRE DE GRAVAMEN.



RESUMEN DE MOVIMIENTOS REGISTRALES:

Libro	Acto	Número y fecha de inscripción	Folio Inicial
Compra Venta	Partición Extrajudicial	212 16/01/2013	4.848
Propiedades Horizontales	Propiedad Horizontal	17 28/06/2013	1.025
Planos	Planos	22 28/06/2013	254

MOVIMIENTOS REGISTRALES:

REGISTRO DE COMPRA VENTA

1 / **Partición Extrajudicial**

Inscrito el: miércoles, 16 de enero de 2013

Tomo: 1 Folio Inicial: 4.848 - Folio Final: 4.896

Número de Inscripción: 212 Número de Repertorio:

Oficina donde se guarda el original: Notaría Tercera

Nombre del Cantón: Manta

Fecha de Otorgamiento/Providencia: martes, 06 de noviembre de 2012

Escritura/Juicio/Resolución:

Fecha de Resolución:

a.- Observaciones:

PARTICION EXTRAJUDICIAL.- Otorgada entre los Sres. Susana María Auxiliadora Andrade Baird Viuda de
 Cárdenas, Elizabeth Cárdenas Andrade, Susana Cárdenas Andrade, debidamente representadas para este acto por la
 Sra. Susana María Auxiliadora Andrade Baird, Tatiana Cárdenas Andrade, María Gabriela Cárdenas Andrade y
 Leonardo Cárdenas Andrade, convienen en forma expresa y de mutuo acuerdo efectuar la PARTICION
 EXTRAJUDICIAL, de la totalidad de los bienes inmuebles y muebles.

Dos.- Hija que le corresponde a la Cónyuge sobreviviente Sra. SUSANA MARIA AUXILIADORA ANDRADE
 BAIRD, a la Sra. ELIZABETH CARDENAS ANDRADE y a la Sra. SUSANA CARDENAS ANDRADE. - Un bien





**Empresa Pública Municipal
Registro de la Propiedad de
Manta-EP**



inmueble ubicado en las proximidades del Cementerio nuevo de la Ciudad de Manta, en el
Sector de la Ciudad de Manta

b.- Apellidos, Nombres y Domicilio de las Partes:

Calidad	Cédula o R.U.C.	Nombre y/o Razón Social	Estado Civil	Domicilio
Causante	80-000000024540	Cardenas Albuja Ramiro	(Ninguno)	Manta
Propietario	80-000000041775	Andrade Baird Susana Maria Auxiliadora	Viudo	Manta
Propietario	80-000000026678	Cardenas Andrade Elizabeth	Soltero	Manta
Propietario	13-04326992	Cardenas Andrade Leonardo	Casado(*)	Manta
Propietario	80-000000026677	Cardenas Andrade Maria Gabriela	Casado(*)	Manta
Propietario	80-000000026679	Cardenas Andrade Susana	Soltero	Manta
Propietario	13-03661712	Cardenas Andrade Tatiana	Casado(*)	Manta

c.- Esta inscripción se refiere a la(s) que consta(n) en:

Libro:	No. Inscripción:	Fec. Inscripción:	Folio Inicial:	Folio final:
Compra Venta	246	27-ago-1965	694	696

2 / Propiedad Horizontal

Inscrito el: viernes, 28 de junio de 2013

Tomo: 4 Folio Inicial: 1.025 - Folio Final: 1.083
 Número de Inscripción: 17 Número de Repertorio: 4.821
 Oficina donde se guarda el original: Notaría Primera
 Nombre del Cantón: Manta
 Fecha de Otorgamiento/Providencia: jueves, 02 de mayo de 2013

Escritura/Juicio/Resolución:

Fecha de Resolución:

a.- Observaciones:

PROPIEDAD HORIZONTAL del Conjunto Habitacional "Santa María"

b.- Apellidos, Nombres y Domicilio de las Partes:

Calidad	Cédula o R.U.C.	Nombre y/o Razón Social	Estado Civil	Domicilio
Propietario	13-03661712	Cardenas Andrade Tatiana	Casado	Manta

c.- Esta inscripción se refiere a la(s) que consta(n) en:

Libro:	No. Inscripción:	Fec. Inscripción:	Folio Inicial:	Folio final:
Compra Venta	212	16-ene-2013	4843	

3 / Planos

Inscrito el: viernes, 28 de junio de 2013

Tomo: 2 Folio Inicial: 254 - Folio Final: 271
 Número de Inscripción: 22 Número de Repertorio: 4.822
 Oficina donde se guarda el original: Notaría Primera
 Nombre del Cantón: Manta
 Fecha de Otorgamiento/Providencia: jueves, 02 de mayo de 2013

Escritura/Juicio/Resolución:

Fecha de Resolución:

a.- Observaciones:

PLANOS del Conjunto Habitacional "Santa María"



Handwritten signature or initials.



del día 09 de septiembre del 2014

Apellidos, Nombres y Domicilio de las Partes:

Calidad	Cédula o R.U.C.	Nombre y/o Razón Social	Estado Civil	Domicilio
Propietario	13-03661712	Cardenas Andrade Tatiana	Casado	Manta

c.- Esta inscripción se refiere a la(s) que consta(n) en:

Libro:	No. Inscripción:	Fec. Inscripción:	Folio Inicial:	Folio final:
Propiedades Horizontales	17	28-jun-2013	1025	1083

TOTAL DE MOVIMIENTOS CERTIFICADOS:

Libro	Número de Inscripciones	Libro	Número de Inscripciones
Planos	1		
Compra Venta	1		
Propiedades Horizontales	1		

Los movimientos Registrales que constan en esta Ficha son los únicos que se refieren al predio que se certifica.

Cualquier enmendadura, alteración o modificación al texto de este certificado lo invalida.

Emitido a las: 9:04:09 del miércoles, 03 de septiembre de 2014

A. petición de: *Tatiana Cardenas*

Elaborado por: *Mayra Dolores Salto Mendoza*
131013711-0



Validez del Certificado 30 días, Excepto que se diere un traspaso de dominio o se emitiera un gravamen.



Abg. Jaime E. Delgado Intriago
Firma del Registrador

El interesado debe comunicar cualquier error en este Documento al Registrador de la Propiedad.