




Ab. Raúl Eduardo González Melgar

327
36
40
41
42
43
44
45
46
47
48
49
50
51
52

Nº _____ S/N



SEGUNDO TESTIMONIO DE LA ESCRITURA DE PROTOCOLIZACION DE DOCUMENTOS SOLICITADOS POR ABG.

OTORGANTES:

CUANTÍA (S) INDETERMINADA

MANTA, Junio 08 del 2012



RESOLUCIÓN No. 006-ALC-M-JEB-20112
APROBACION PRIMERA FASE URBANIZACION
PLAN HABITACIONAL "SI MI CASA"

CONSIDERANDO:

Que, el art. 227 de la Constitución de la República del Ecuador, expresa.- La administración pública constituye un servicio a la colectividad que se rige por los principios de eficacia, eficiencia, calidad, jerarquía, desconcentración, descentralización, coordinación, participación, planificación, transparencia y evaluación”;

Que, el art. 240 de la Constitución de la República del Ecuador, establece: “Los gobiernos autónomos descentralizados de las regiones, distritos metropolitanos, provincias y cantones tendrán facultades legislativas en el ámbito de sus competencias y jurisdicciones territoriales”;


Que, el art. 241 de la Constitución de la República del Ecuador, señala: “La planificación garantizará el ordenamiento territorial y será obligatoria en todos los gobiernos autónomos descentralizados”;

Que, el art. 264 de la Constitución de la República del Ecuador, dispone: “Los gobiernos municipales tendrán las siguientes competencias exclusivas sin perjuicio de otras que determine la ley:

1. Planificar el desarrollo cantonal y formular los correspondientes planes de ordenamiento territorial, de manera articulada con la planificación nacional, regional, provincial y parroquial, con el fin de regular el uso y la ocupación del suelo urbano y rural;

2. Ejercer el control sobre el uso y ocupación del suelo en el cantón”;

Que, el Art. 54 del COOTAD, dispone: “Son funciones del gobierno autónomo descentralizado municipal, entre otras: “c) Establecer el régimen de uso del suelo y urbanísticos, para lo cual determinará las condiciones de urbanización, parcelación, lotización, división o cualquier otra forma de fraccionamiento de conformidad con la planificación cantonal, asegurando porcentajes para zonas verdes y áreas comunales;





Que, el Art. 60 del COOTAD, señala.- que le corresponde al Alcalde: ...”a) Ejercer la representación legal del gobierno autónomo descentralizado municipal; y, la representación judicial conjuntamente con el procurador síndico; b) Ejercer de manera exclusiva la facultad ejecutiva del gobierno autónomo descentralizado municipal; h) Decidir el modelo de gestión administrativa mediante el cual deben ejecutarse el plan cantonal de desarrollo y el de ordenamiento territorial, los planes de urbanismo y las correspondientes obras públicas; i) Resolver Administrativamente todos los asuntos correspondientes a su cargo; ...”

Que, el art. 364 del COOTAD, establece: “Los ejecutivos de los gobiernos autónomos descentralizados podrán dictar o ejecutar, para el cumplimiento de sus fines, actos administrativos, actos de simple administración, contratos administrativos y hechos administrativos”. Se entenderá por acto administrativo toda declaración unilateral efectuada en ejercicio de la función administrativa que produce afectos jurídicos individuales de forma directa...;”

Que, el art. 365 del COOTAD, expresa: Los actos administrativos deberán ser obligatoriamente notificados al administrado y no tendrán eficacia con respecto a quienes se haya omitido la notificación. La ejecución de actuaciones ordenadas en actos administrativos no notificados constituirá, para efectos de la responsabilidad de los funcionarios públicos, vía de hecho...”

Que, el art. 366 del COOTAD, indica: “Los actos administrativos de los órganos de administración de los gobiernos autónomos descentralizados gozan de las presunciones de legitimidad y ejecutoriedad;

Que, el art. 470 del COOTAD, manifiesta: “Se considera fraccionamiento o subdivisión urbana la división de terreno en dos a diez lotes con frente o acceso a alguna vía pública existente o en proyecto. La urbanización es la división de un terreno en más de diez lotes, de acuerdo con el régimen de propiedad horizontal y la ley de la materia. Se entenderá por reestructuración de lotes un nuevo trazado de parcelaciones defectuoso, que podrá imponerse obligatoriamente con alguno de estos fines: a) Regular la configuración de los lotes; y, b) Distribuir equitativamente entre los propietarios los beneficios y cargas de la ordenación urbana.

Que, el art. 472 del COOTAD, señala: “Para la fijación de las superficies mínimas en los fraccionamientos urbanos se entenderá a las normas que al efecto contenga el plan de ordenamiento territorial. Los notarios y los registradores de la propiedad, para la suscripción e inscripción de una escritura de fraccionamiento



respectivamente, exigirán la autorización del ejecutivo de este nivel de gobierno, concedida para el fraccionamiento de los terrenos.

Que, el art. 474 del COOTAD, expresa: "Aprobado un proyecto de fraccionamiento conforme al plan de ordenamiento territorial, los propietario de lotes de terreno comprendidos en el mismo, podrá formular proyectos de fraccionamiento o solicitar al alcalde la restructuración de lote..."

Que, mediante comunicación dirigida a la Alcaldía de Manta, el Arq. José Susa Talenti Gerente General de la Empresa Si Vivienda y Desarrollo Urbano "SI VIVIENDA EP", solicita la aprobación de la primera Fase del Proyecto de Urbanización Plan Habitacional "*SI MI CASA*", ubicado en el sector de Urbirios II de la parroquia Tarqui del Cantón Manta;

Que, el Ilustre Concejo Cantonal de Manta, en sesión ordinaria efectuada el día Jueves, 20 de Mayo del 2010, resolvió: "Declarar de utilidad pública y ocupación inmediata con fines de expropiación y de interés social el área con una superficie de 357,16 hectáreas, localizada al sur-este de Manta en una zona limítrofe con el cantón Montecristi, para destinarla como área urbanizable compatible con vivienda económica y sus equipamientos urbanos...; y, "transferir el predio objeto de la expropiación a favor de la Empresa Pública Cantonal de Vivienda de Manta "SI VIVIENDA-EP", para implementar a través de sus políticas y fines, los programas de vivienda económica necesarios para cubrir el déficit cuantitativo de vivienda en el cantón Manta; ...". De la superficie de 357,16Has, comprende el área de 268.513,73m², donde se implantará el proyecto Habitacional Municipal "*SI MI CASA*";

Que, con oficio No. 404-DPUM-JCV de fecha 22 de mayo de 2012, suscrito por la Arq. Janeth Cedeño Villavicencio, Directora de Planeamiento Urbano, anexa informe Técnico No. 136-SUD-PPUU-CFR de los técnicos del Área de Control Urbano, que señalan lo siguiente: Que, "Si MI CASA" en su Fase I, se implantará en terrenos ubicados en el Sector Urbirios II, en un área de 268.513,73m², desglosado de acuerdo al lote 1 de la escritura pública inscrita el 10 de mayo de 2012 en un área de 182.559,86m² y de acuerdo al proceso de expropiación, declaradas de utilidad pública por el Concejo en Pleno, el 20 de mayo de 2010, más el área de 85.953,87m² cuyas medidas y linderos total son:
Frente (Noreste): desde el punto de coordenadas X530977, 43-Y9890108,86 en **302,85 m** hasta llegar al punto de coordenadas X531215,88-Y9889922,16 - lindera Urbanización Los Senderos, desde este punto hacia el Suroeste hasta llegar al punto de coordenadas X531210,35 - Y9889918,52 en **6,62 m.**- lindera con



Urbanización Los Senderos; desde este punto hacia el Sur hasta llegar al punto de coordenadas X531204,08 - Y9889866,17 en **52,72 m.-** lindera con urbanización Los Senderos y calle pública; desde este punto hacia el Suroeste hasta llegar al punto de coordenadas X531196,91 - Y9889855,56 en **12,81 m.-** lindera con calle pública, desde este punto hacia el Sureste hasta llegar al punto de coordenadas X531255,80 - Y9889808,62 en **76,88 m.-** lindera con calle pública y propiedad particular. **Atrás (Suroeste):** desde el punto de coordenadas X530623,80 - Y9889552,20 en 453,34 m hasta llegar al punto de coordenadas X531006,46 - Y9889309,12- lindera con GAD Municipal de Manta. **Costado derecho (Sureste):** desde el punto de coordenadas X531006, 46 - Y9889309,12 hacia el Noreste en **245,13 m.-** lindera con canal de aguas lluvias, desde este punto hacia el norte con coordenadas X531221,25 - Y9889787,54, 112,92 m. - lindera con canal de aguas lluvias; desde aquí gira hacia el este al punto de coordenada X531255,80. Y9889808,62 en **39,24 m.-** lindera con canal de aguas lluvias; **Costado izquierdo (Noroeste):** desde el punto de coordenadas X-530977,43 - Y9890108,86 en **659,49 m.** hasta llegar al punto de coordenadas X 530623,80 - Y 9889552,20 lindera con GAD Municipal de Manta; con una superficie de 268.513,73 m²; 2.- Que, las áreas de esta Urbanización cumplen con los porcentajes requeridos por la Ordenanzas de Urbanizaciones y se resumen así:

AREA TOTAL DEL TERRENO	268.513,73M2	100,00%
Área vendible	77.668,00m ²	28,93%
Área verde y talud	43.220,25m ²	16,10%
Área de canchas	4.368,00m ²	1,63%
Área de Equipamientos	44.730,07m ²	16,66%
Área de uso Municipal	26.898,35m ²	10,02%
Área de Reserva	7.271,68m ²	2,71%
Área de Aceras y Vías	62.917,05m ²	23,43%
Área de Canal-AALL	1.420,33m ²	0,53%

- 3.- Que, el Sistema Vial planteado se sujeta a las especificaciones contenidas en los cuadros No. 4 y 5 del RUM, cumpliendo con los anchos viales: Avenidas principales de 15.00m de ancho, vías secundarias como calles de 9,50m de ancho.
4.- Que, respecto a las redes de servicios públicos el proyecto se sujeta a las normas y disposiciones sobre redes de agua potable, energía eléctrica y teléfonos, establecidas por los organismos competentes, cumpliendo con la aprobación previa de éstos; 5.- Se han proyectado Áreas Verdes desarrolladas en 1 fase en un



área de 43.220,25m² distribuidos en la Urbanización, 6.- Para Áreas de equipamiento Comunal Tipo Barrial se diseñan en una Fase 44.730,07m², planteado equipamientos como: Educación, Cultura, Salud, Bienestar Social, Recreación deportiva, Religioso, seguridad, Transporte y Comercio; 7.- Que, de acuerdo al cronograma de la Fase 1 de la Primera Etapa del Proyecto a ejecutarse tendrá un plazo de 22 meses para su culminación. Los Servicios Públicos Básicos se distribuyen en : Instalaciones de aguas servidas, aguas lluvias, agua potable, calles y aceras y bordillos, instalaciones eléctricas y telefónicas, áreas verdes y parques; canales y cruces de vías, áreas de esparcimiento, canchas deportivas, centro comercial, jardín de infantes, escuela, Colegio, Instituto Técnico, Biblioteca, Sub. Centro de Salud, Guardería, Iglesia, UPC, Centro Comercial. Por lo expuesto esta Dirección Municipal emite informe favorable a lo solicitado por cuanto cumple con los requisitos de acuerdo al RUM;

Que, con fecha 22 de mayo de 2012 y Oficio No. 0285-DFS-DAC-GADM, el Arq. Daniel Ferrín, Director de Avalúos y Catastros Municipales, señala que con respecto a la aprobación de la Urbanización "SI MI CASA" de propiedad de la Empresa Municipal "SI VIVIENDA EP, ubicada en el sector Urbiríos II de la parroquia Tarquí del Cantón Manta, dicho Plan Habitacional Municipal "SI MI CASA" consta de 357.16 hectáreas para la implantación de la misma, de acuerdo al proceso de expropiación declarada de utilidad pública por el Concejo Cantonal, de fecha 20 de mayo de 2010, de los cuales la primera Fase se ocuparán 268.513,73m² de acuerdo al informe emitido por la Dirección de Planeamiento Urbano:

Que, con oficio No. 617-CAQ-DOPM, de fecha mayo 22 de 2012, el Ing. Carlos Arévalo Quiroz, Director de Obras Públicas, informa que revisada las especificaciones técnicas y los diseños tanto vía como sanitario, eléctricos y telefónicos, le informo que estas cumplen con lo dispuesto con las normativas técnicas vigentes en nuestro país y que son regentadas por el Ministerio de Transporte y Obras Públicas (MOP). Por lo expuesto sugiere dar trámite correspondiente para la aprobación del Proyecto Habitacional Municipal "SI MI CASA";

Que, mediante memorando No. 0425-DL-LRG, de fecha 24 de mayo de 2012, el Dr. Lino Romero Ganchozo, Procurador Síndico Municipal, con respecto a la aprobación de la Urbanización del Plan Habitacional Municipal "SI MI CASA" emite pronunciamiento legal en los siguientes términos: "Con estos antecedentes expuestos, informes técnicos y disposiciones legales enunciadas, es al Alcalde a quien le corresponde aprobar el Proyecto Habitacional Municipal "SI MI





"CASA", de conformidad a lo establecido en el Art. 470 y siguientes del Código Orgánico de Organización Territorial, Autonomía y Descentralización, tomando en cuenta la recomendación realizada por las Direcciones Municipales de: Planeamiento Urbano, Obras Públicas; y, Avalúos, Catastros y Registros";

En virtud de lo expuesto, y en uso de las atribuciones conferidas en la Constitución y el Código Orgánico de Organización Territorial, Autonomía y Descentralización, el Ejecutivo como Máxima Autoridad del Gobierno Autónomo Descentralizado Municipal del Cantón Manta.


RESUELVE:

1.- Aprobar la Primera Fase de la Urbanización del Plan Habitacional Municipal "SI MI CASA" de propiedad de la Empresa Municipal "SI VIVIENDA-EP", ubicado en el sector de Urbiríos II de la parroquia Tarqui del Cantón Manta al amparo de las normas expuestas y acogiendo los informes de las Direcciones Municipales de: Planeamiento Urbano, Obras Públicas; y, Avalúos, Catastros y Registros, así como el informe de la Asesoría Jurídica.

2.- Que, las Direcciones de Planeamiento Urbano, Obras Públicas y Avalúos, Catastros y Registros den cumplimiento a la resolución, tomando en cuenta los informes que han servido como habilitante para que se dicte este acto administrativo.

3.- Notifíquese con esta resolución al Registro de la Propiedad del Cantón Manta, y la parte interesada.

Dado y firmado en el despacho de la Alcaldía, a los veintitrés días del mes de mayo del dos mil doce.


Ing. Jaime Espada Bonilla
ALCALDE DEL GADMC MANTA
ALCALDIA



Of. No.447-DPUM-JCV
Manta, Junio 06 de 2012

Sr. Arq.
José Susà Talenti
GERENTE GENERAL "SI VIVIENDA -EP"
En su despacho.-

De mi consideración:

Fa: respuesta a su Oficio No. SVEP-GC-065 de fecha Mayo 29 de 2012, referente a la entrega del segundo testimonio de la aprobación de la Urbanización SI MI CASA, me permito indicar lo siguiente:

Anexo encontrara Aprobación de Subdivisión de Terreno de Empresa Municipal de Vivienda y Desarrollo Urbano "Si Vivienda -EP", de acuerdo a Resolución No. 006-ALC-M-JEB-2012, Aprobación Final Primera Fase Urbanización Plan habitacional "Si Mi Casa". las mismas que fueron elaboradas por la Arq. Mayra Romero, Técnico de la Dirección de Planeamiento Urbano, cuyo texto y contenido se explican por si solos.

Sin otro particular me suscribo de Ud.

Atentamente,

Arq. Janeth Cedeño Villavicencio

DIRECTORA DE PLANEAMIENTO URBANO



1
2
3
4



GOBIERNO AUTÓNOMO DESCENTRALIZADO
MUNICIPAL DEL CANTÓN MANTA
DIRECCION DE PLANEAMIENTO URBANO

APROBACION DE SUBDIVISION

Esta Dirección aprueba la subdivisión de terreno de EMPRESA MUNICIPAL DE VIVIENDA Y DESARROLLO URBANO "SI VIVIENDA -- EP".

Mediante Resolución No. 006-AIC-M-JEB-2012, APROBACIÓN PRIMERA FASE URBANIZACIÓN PLAN HABITACIONAL "SI MI CASA", y que en uno de sus considerandos expresa lo siguiente: Que, con oficio No. 404-DPUM-IVC de fecha 22 de mayo de 2012, suscrito por la Arq. Janeth Cedeño Villavicencio, Directora de Planeamiento Urbano; anexa informe técnico No. 136-SUD-CFR de los técnicos del Área de Control Urbano, que señalan lo siguiente:

Que, "SI MI CASA" en su Fase 1, se implantara en terrenos ubicados en el sector Urbirios II, en un área de 268.513,73m², desglosado de acuerdo al lote 1 de la escritura pública inscrita el 10 de mayo de 2012 en un área de 182.559,86m² y de acuerdo al proceso de expropiación, declarados de utilidad pública por el Consejo en pleno, el 20 de Mayo de 2010, más el área de 85.935,87m² cuyas medidas y linderos total son: Frente (Noreste): desde el punto de coordenadas X 530977,43 -- Y 9890108,86 en 302,85m. hasta llegar al punto de coordenadas X 531215,88 -- Y 9889922,16 - lindera Urbanización Los Senderos; desde este punto hacia el Suroeste hasta llegar al punto de coordenadas X 531210,35 -- y 9889918,52 en 6,62m.- lindera con Urbanización Los Senderos; desde este punto hacia el Sur hasta llegar al punto de coordenadas X 531204,08 -- Y 9889866,17 en 52,72m.- lindera con Urbanización Los Senderos y calle Pública; desde este punto hacia el Suroeste hasta llegar al punto de coordenadas X 531196,91 -- Y 9889855,56 en 12,81m.- lindera con calle pública; desde este punto hacia el Sureste hasta llegar al punto de coordenadas X 531255,80 -- Y 9889808,62 en 76,88m.- lindera con calle pública y propiedad particular

Atrás (Suroeste): desde el punto de coordenadas X 530623,80 -- Y 9889552,20 en 453,34m., hasta llegar al punto de coordenadas X 531006,46 -- Y 9889309,12- lindera con GAD Municipal de Manta

Costado derecho (Sureste): desde el punto de coordenadas X 531006,46 - Y 9889309,12 hacia el Noreste en 242,03m.- lindera con canal de aguas lluvias; desde este punto hacia el Norte con coordenadas X 531161,04 -- Y 9889499,36 en 192,04m.- lindera con canal aguas lluvias; desde este punto hacia el Noreste con coordenadas X 531160,70 -- Y 9889692,23 en 100,82m.- lindera con canal aguas lluvias; desde aquí gira hacia el Este al punto de coordenada X 531221,25 -- Y 9889787,54 en 55,15m.- lindera con canal aguas lluvias.

Costado izquierdo (Noroeste): desde el punto de coordenadas X 530977,43 -- Y 9890108,86 en 659,49m., hasta llegar al punto de coordenadas X 530623,80 -- Y 9889552,20 - lindera con GAD Municipal de Manta; con una superficie de 268.513,73m²; 2.

AREA TOTAL SEGUN ESCRITURA DE APROBACION DE PRIMERA FASE URBANIZACIÓN PLAN HABITACIONAL "SI MI CASA"; (Escritura, autorizada por la Notaría Tercera del Cantón Manta el 24 de Mayo del 2012 e inscrita en el registro de la Propiedad el 24 de Mayo del 2012); 268.513,73m²





**GOBIERNO AUTÓNOMO DESCENTRALIZADO
MUNICIPAL DEL CANTÓN MANTA
DIRECCION DE PLANEAMIENTO URBANO**

a) CUADRO DE RESUMEN DE ÁREAS DE LA PRIMERA ETAPA DE "SI MI CASA"

ÁREA TOTAL DEL TERRENO	268.513,73M2	100,00%
Área de los lotes (846 lotes área vendible).	77688,00m ²	28,93%
Área verde y talud	43.220,25m ²	16,10%
Área de canchas	4.368,00m ²	1,63%
Área de equipamientos	44.730,07m ²	16,66%
Área de uso Municipal	26.898,35m ²	10,02%
Área de Reserva	7.271,68m ²	2,71%
Área de Aceras y vía	62.917,05m ²	23,43%
Área de Canal- AALL	1.420,33m ²	0,53%

b) La primera etapa de "Si mi Casa", contiene 12 manzanas, de donde 6 manzanas contienen 62 lotes, (4 lotes de 104,00m² y 58 lotes de 91,00m²); y las 6 manzanas restantes se distribuyen 79 lotes, (5 lotes de 104,00m² y 74 lotes de 91,00m²); además de áreas de cancha, áreas verdes y taludes, áreas de aceras y vías y áreas de canal AA.LL.

Límites y dimensiones de las 12 manzanas:

1. Manzana 01: con los siguientes linderos:

Frente: 94.0m y Calle 1
Posterior: 94.0m y Parque
Lateral derecho: 140.50m y Plaza Cívica, Circunvalación Oeste
Lateral Izquierdo: 140.50m y Manzana 02

Con un área total de 13.207,00m², de donde se distribuyen 79 lotes que equivalen a:

- Área Vendible	7.254,00 m ²
- Área Verde y talud	1.514,23m ²
- Área de Cancha	364m ²
- Área de aceras y vías	4.074,77m ²

Con las siguientes medidas y linderos:

Lote 01: área total: 104,00m²

Clave catastral: 3-27-38-01-000

Frente: 8,00 – Circunvalación Oeste
Posterior: 8,00 – Lote 34
Lateral derecho: 13,00 – Lote 02
Lateral Izquierdo: 13,00 – Área verde y Calle 1

Lote 02: área total: 91,00m²

Clave catastral: 3-27-38-02-000

Frente: 7,00 – Circunvalación Oeste



**GOBIERNO AUTÓNOMO DESCENTRALIZADO
MUNICIPAL DEL CANTÓN MANTA
DIRECCION DE PLANEAMIENTO URBANO**

Posterior: 7,00 -- Lote 33
Lateral derecho: 13,00 -- Lote 03
Lateral Izquierdo: 13,00 -- Lote 01

Lote 03: área total: 91,00m²
Clave catastral: 3-27-38-03-000
Frente: 7,00 -- Circunvalación Oeste
Posterior: 7,00 -- Lote 32
Lateral derecho: 13,00 -- Lote 04
Lateral Izquierdo: 13,00 -- Lote 02

Lote 04: área total: 91,00m²
Clave catastral: 3-27-38-04-000
Frente: 7,00 -- Circunvalación Oeste
Posterior: 7,00 -- Lote 31
Lateral derecho: 13,00 -- Lote 05
Lateral Izquierdo: 13,00 -- Lote 03

Lote 05: área total: 91,00m²
Clave catastral: 3-27-38-05-000
Frente: 7,00 -- Circunvalación Oeste
Posterior: 7,00 -- Lote 30
Lateral derecho: 13,00 -- Lote 06
Lateral Izquierdo: 13,00 -- Lote 04

Lote 06: área total: 91,00m²
Clave catastral: 3-27-38-06-000
Frente: 7,00 -- Circunvalación Oeste
Posterior: 7,00 -- Lote 29
Lateral derecho: 13,00 -- Lote 07
Lateral Izquierdo: 13,00 -- Lote 05

Lote 07: área total: 91,00m²
Clave catastral: 3-27-38-07-000
Frente: 7,00 -- Circunvalación Oeste
Posterior: 7,00 -- Lote 28
Lateral derecho: 13,00 -- Lote 08
Lateral Izquierdo: 13,00 -- Lote 06

Lote 08: área total: 91,00m²
Clave catastral: 3-27-38-08-000
Frente: 7,00 -- Circunvalación Oeste
Posterior: 7,00 -- Lote 27
Lateral derecho: 13,00 -- Lote 09
Lateral Izquierdo: 13,00 -- Lote 07

Lote 09: área total: 91,00m²
Clave catastral: 3-27-38-09-000
Frente: 7,00 -- Circunvalación Oeste
Posterior: 7,00 -- Lote 26
Lateral derecho: 13,00 -- Lote 10





**GOBIERNO AUTÓNOMO DESCENTRALIZADO
MUNICIPAL DEL CANTÓN MANTA
DIRECCION DE PLANEAMIENTO URBANO**

Lateral Izquierdo: 13,00 – Lote 08

Lote 10: área total: 91,00m²

Clave catastral: 3-27-38-10-000

Frente: 7,00 – Circunvalación Oeste

Posterior: 7,00 – Lote 25

Lateral derecho: 13,00 – Lote 11

Lateral Izquierdo: 13,00 – Lote 09

Lote 11: área total: 91,00m²

Clave catastral: 3-27-38-11-000

Frente: 7,00 – Circunvalación Oeste

Posterior: 7,00 – Lote 24

Lateral derecho: 13,00 – Lote 12

Lateral Izquierdo: 13,00 – Lote 10

Lote 12: área total: 91,00m²

Clave catastral: 3-27-38-12-000

Frente: 7,00 – Circunvalación Oeste

Posterior: 7,00 – Lote 23

Lateral derecho: 13,00 – Lote 13

Lateral Izquierdo: 13,00 – Lote 11

Lote 13: área total: 91,00m²

Clave catastral: 3-27-38-13-000

Frente: 7,00 – Circunvalación Oeste

Posterior: 7,00 – Lote 22

Lateral derecho: 13,00 – Lote 14

Lateral Izquierdo: 13,00 – Lote 12

Lote 14: área total: 91,00m²

Clave catastral: 3-27-38-14-000

Frente: 7,00 – Circunvalación Oeste

Posterior: 7,00 – Lote 21

Lateral derecho: 13,00 – Lote 15

Lateral Izquierdo: 13,00 – Lote 13

Lote 15: área total: 91,00m²

Clave catastral: 3-27-38-15-000

Frente: 7,00 – Circunvalación Oeste

Posterior: 7,00 – Lote 20

Lateral derecho: 13,00 – Lote 16

Lateral Izquierdo: 13,00 – Lote 14

Lote 16: área total: 91,00m²

Clave catastral: 3-27-38-16-000

Frente: 7,00 – Circunvalación Oeste

Posterior: 7,00 – Lote 19

Lateral derecho: 13,00 – Lote 17

Lateral Izquierdo: 13,00 – Lote 15



**GOBIERNO AUTÓNOMO DESCENTRALIZADO
MUNICIPAL DEL CANTÓN MANTA
DIRECCION DE PLANEAMIENTO URBANO**

Lote 17: área total: 91,00m²
Clave catastral: 3-27-38-17-000
Frente: 7,00 – Circunvalación Oeste
Posterior: 7,00 – Lote 18
Lateral derecho: 13,00 – Área verde
Lateral Izquierdo: 13,00 – Lote 16

Lote 18: área total: 91,00m²
Clave catastral: 3-27-38-18-000
Frente: 7,00 – Área verde
Posterior: 7,00 – lote 17
Lateral derecho: 13,00 – lote 19
Lateral Izquierdo: 13,00 – Área verde

Lote 19: área total: 91,00m²
Clave catastral: 3-27-38-19-000
Frente: 7,00 – Área verde
Posterior: 7,00 – lote 16
Lateral derecho: 13,00 – lote 20
Lateral Izquierdo: 13,00 – lote 18

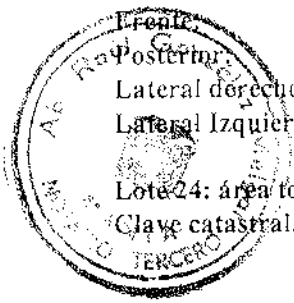
Lote 20: área total: 91,00m²
Clave catastral: 3-27-38-20-000
Frente: 7,00 – herradura 1
Posterior: 7,00 – lote 15
Lateral derecho: 13,00 – lote 21
Lateral Izquierdo: 13,00 – lote 19

Lote 21: área total: 91,00m²
Clave catastral: 3-27-38-21-000
Frente: 7,00 – herradura 1
Posterior: 7,00 – lote 14
Lateral derecho: 13,00 – lote 22
Lateral Izquierdo: 13,00 – lote 20

Lote 22: área total: 91,00m²
Clave catastral: 3-27-38-22-000
Frente: 7,00 – herradura 1
Posterior: 7,00 – lote 13
Lateral derecho: 13,00 – lote 23
Lateral Izquierdo: 13,00 – lote 21

Lote 23: área total: 91,00m²
Clave catastral: 3-27-38-23-000
Frente: 7,00 – herradura 1
Posterior: 7,00 – lote 12
Lateral derecho: 13,00 – lote 24
Lateral Izquierdo: 13,00 – lote 22

Lote 24: área total: 91,00m²
Clave catastral: 3-27-38-24-000





**GOBIERNO AUTÓNOMO DESCENTRALIZADO
MUNICIPAL DEL CANTÓN MANTA
DIRECCION DE PLANEAMIENTO URBANO**

Frente: 7,00 – herradura 1
Posterior: 7,00 – lote 11
Lateral derecho: 13,00 – lote 25
Lateral Izquierdo: 13,00 – lote 23

Lote 25: área total: 91,00m²

Clave catastral: 3-27-38-25-000

Frente: 7,00 – herradura 1
Posterior: 7,00 – lote 10
Lateral derecho: 13,00 – lote 26
Lateral Izquierdo: 13,00 – lote 24

Lote 26: área total: 91,00m²

Clave catastral: 3-27-38-26-000

Frente: 7,00 – herradura 1
Posterior: 7,00 – lote 09
Lateral derecho: 13,00 – lote 27
Lateral Izquierdo: 13,00 – lote 25

Lote 27: área total: 91,00m²

Clave catastral: 3-27-38-27-000

Frente: 7,00 – herradura 1
Posterior: 7,00 – lote 08
Lateral derecho: 13,00 – lote 28
Lateral Izquierdo: 13,00 – lote 26

Lote 28: área total: 91,00m²

Clave catastral: 3-27-38-22-000

Frente: 7,00 – herradura 1
Posterior: 7,00 – lote 07
Lateral derecho: 13,00 – lote 29
Lateral Izquierdo: 13,00 – lote 27

Lote 29: área total: 91,00m²

Clave catastral: 3-27-38-29-000

Frente: 7,00 – herradura 1
Posterior: 7,00 – lote 06
Lateral derecho: 13,00 – lote 30
Lateral Izquierdo: 13,00 – lote 28

Lote 30: área total 91,00m²

Clave catastral: 3-27-38-30-000

Frente: 7,00 – herradura 1
Posterior: 7,00 – lote 05
Lateral derecho: 13,00 – lote 31
Lateral Izquierdo: 13,00 – lote 29

Lote 31: área total 91,00m²

Clave catastral: 3-27-38-31-000

Frente: 7,00 – herradura 1
Posterior: 7,00 – lote 04



**GOBIERNO AUTÓNOMO DESCENTRALIZADO
MUNICIPAL DEL CANTÓN MANTA
DIRECCION DE PLANEAMIENTO URBANO**

Lateral derecho: 13,00 – lote 32
Lateral Izquierdo: 13,00 – lote 30

Lote 32: área total 91,00m²
Clave catastral: 3-27-38-32-000
Frente: 7,00 -- herradura 1
Posterior: 7,00 -- lote 03
Lateral derecho: 13,00 -- lote 33
Lateral Izquierdo: 13,00 – lote 31

Lote 33: área total 91,00m²
Clave catastral: 3-27-38-33-000
Frente: 7,00 – herradura 1
Posterior: 7,00 -- lote 02
Lateral derecho: 13,00 -- lote 34
Lateral Izquierdo: 13,00 – lote 32

Lote 34: área total 104,00m²
Clave catastral: 3-27-38-34-000
Frente: 8,00 – herradura 1
Posterior: 8,00 – lote 01
Lateral derecho: 13,00 – área verde y calle 1
Lateral Izquierdo: 13,00 – lote 33

Lote 35: área total 104,00m²
Clave catastral: 3-27-38-35-000
Frente: 8,00 – herradura 1
Posterior: 8,00 – lote 62
Lateral derecho: 13,00 – lote 36
Lateral Izquierdo: 13,00 – área verde y calle 1

Lote 36: área total 91,00m²
Clave catastral: 3-27-38-36-000
Frente: 7,00 · herradura 1
Posterior: 7,00 – lote 61
Lateral derecho: 13,00 – lote 37
Lateral Izquierdo: 13,00 – lote 35

Lote 37: área total 91,00m²
Clave catastral: 3-27-38-37-000
Frente: 7,00 · herradura 1
Posterior: 7,00 – lote 60
Lateral derecho: 13,00 – lote 38
Lateral Izquierdo: 13,00 – lote 36

Lote 38: área total 91,00m²
Clave catastral: 3-27-38-38-000
Frente: 7,00 – herradura 1
Posterior: 7,00 – lote 59
Lateral derecho: 13,00 – lote 39
Lateral Izquierdo: 13,00 – lote 37





**GOBIERNO AUTÓNOMO DESCENTRALIZADO
MUNICIPAL DEL CANTÓN MANTA
DIRECCION DE PLANEAMIENTO URBANO**

Lote 39: área total 91,00m²
Clave catastral: 3-27-38-39-000
Frente: 7,00 – herradura 1
Posterior: 7,00 – lote 58
Lateral derecho: 13,00 – lote 40
Lateral Izquierdo: 13,00 – lote 38

Lote 40: área total 91,00m²
Clave catastral: 3-27-38-40-000
Frente: 7,00 – herradura 1
Posterior: 7,00 – lote 57
Lateral derecho: 13,00 – lote 41
Lateral Izquierdo: 13,00 – lote 39

Lote 41: área total 91,00m²
Clave catastral: 3-27-38-41-000
Frente: 7,00 – herradura 1
Posterior: 7,00 – lote 56
Lateral derecho: 13,00 – lote 42
Lateral Izquierdo: 13,00 – lote 40

Lote 42: área total 91,00m²
Clave catastral: 3-27-38-42-000
Frente: 7,00 – herradura 1
Posterior: 7,00 – lote 55
Lateral derecho: 13,00 – lote 43
Lateral Izquierdo: 13,00 – lote 41

Lote 43: área total 91,00m²
Clave catastral: 3-27-38-43-000
Frente: 7,00 – herradura 1
Posterior: 7,00 – lote 54
Lateral derecho: 13,00 – lote 44
Lateral Izquierdo: 13,00 – lote 42

Lote 44: área total 91,00m²
Clave catastral: 3-27-38-44-000
Frente: 7,00 – herradura 1
Posterior: 7,00 – lote 53
Lateral derecho: 13,00 – lote 45
Lateral Izquierdo: 13,00 – lote 43

Lote 45: área total 91,00m²
Clave catastral: 3-27-38-45-000
Frente: 7,00 – herradura 1
Posterior: 7,00 – lote 52
Lateral derecho: 13,00 – lote 46
Lateral Izquierdo: 13,00 – lote 44

Lote 46: área total 91,00m²



**GOBIERNO AUTÓNOMO DESCENTRALIZADO
MUNICIPAL DEL CANTÓN MANTA
DIRECCION DE PLANEAMIENTO URBANO**

Clave catastral: 3-27-38-46-000
Frente: 7,00 – herradura 1
Posterior: 7,00 – lote 51
Lateral derecho: 13,00 – lote 47
Lateral izquierdo: 13,00 – lote 45

Lote 47: área total 91,00m²
Clave catastral: 3-27-38-47-000
Frente: 7,00 – herradura 1
Posterior: 7,00 – lote 50
Lateral derecho: 13,00 – lote 48
Lateral izquierdo: 13,00 – lote 46

Lote 48: área total 91,00m²
Clave catastral: 3-27-38-48-000
Frente: 7,00 – herradura 1
Posterior: 7,00 – lote 49
Lateral derecho: 13,00 – herradura 1
Lateral izquierdo: 13,00 – lote 47

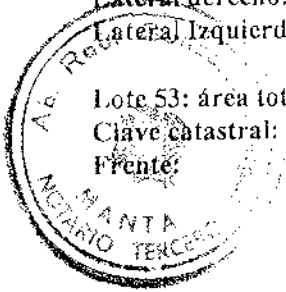
Lote 49: área total 91,00m²
Clave catastral: 3-27-38-49-000
Frente: 7,00 – herradura 1
Posterior: 7,00 – lote 48
Lateral derecho: 13,00 – lote 50
Lateral izquierdo: 13,00 – herradura 1

Lote 50: área total 91,00m²
Clave catastral: 3-27-38-50-000
Frente: 7,00 – herradura 1
Posterior: 7,00 – lote 47
Lateral derecho: 13,00 – lote 51
Lateral izquierdo: 13,00 – lote 49

Lote 51: área total 91,00m²
Clave catastral: 3-27-38-51-000
Frente: 7,00 – herradura 1
Posterior: 7,00 – lote 46
Lateral derecho: 13,00 – lote 52
Lateral izquierdo: 13,00 – lote 50

Lote 52: área total 91,00m²
Clave catastral: 3-27-38-52-000
Frente: 7,00 – herradura 1
Posterior: 7,00 – lote 45
Lateral derecho: 13,00 – lote 53
Lateral izquierdo: 13,00 – lote 51

Lote 53: área total 91,00m²
Clave catastral: 3-27-38-53-000
Frente: 7,00 – herradura 1





**GOBIERNO AUTÓNOMO DESCENTRALIZADO
MUNICIPAL DEL CANTÓN MANTA
DIRECCION DE PLANEAMIENTO URBANO**

Posterior: 7,00 – lote 44
Lateral derecho: 13,00 – lote 54
Lateral Izquierdo: 13,00 – lote 52

Lote 54: área total 91,00m²
Clave catastral: 3-27-38-54-000
Frente: 7,00 – herradura 1
Posterior: 7,00 – lote 43
Lateral derecho: 13,00 – lote 55
Lateral Izquierdo: 13,00 – lote 53

Lote 55: área total 91,00m²
Clave catastral: 3-27-38-55-000
Frente: 7,00 – herradura 1
Posterior: 7,00 – lote 42
Lateral derecho: 13,00 – lote 56
Lateral Izquierdo: 13,00 – lote 54

Lote 56: área total 91,00m²
Clave catastral: 3-27-38-56-000
Frente: 7,00 – herradura 1
Posterior: 7,00 – lote 41
Lateral derecho: 13,00 – lote 57
Lateral Izquierdo: 13,00 – lote 55

Lote 57: área total 91,00m²
Clave catastral: 3-27-38-57-000
Frente: 7,00 – herradura 1
Posterior: 7,00 – lote 40
Lateral derecho: 13,00 – lote 58
Lateral Izquierdo: 13,00 – lote 56

Lote 58: área total 91,00m²
Clave catastral: 3-27-38-58-000
Frente: 7,00 – herradura 1
Posterior: 7,00 – lote 39
Lateral derecho: 13,00 – lote 59
Lateral Izquierdo: 13,00 – lote 57

Lote 59: área total 91,00m²
Clave catastral: 3-27-38-59-000
Frente: 7,00 – herradura 1
Posterior: 7,00 – lote 38
Lateral derecho: 13,00 – lote 60
Lateral Izquierdo: 13,00 – lote 58

Lote 60: área total 91,00m²
Clave catastral: 3-27-38-60-000
Frente: 7,00 – herradura 1
Posterior: 7,00 – lote 37
Lateral derecho: 13,00 – lote 61



**GOBIERNO AUTÓNOMO DESCENTRALIZADO
MUNICIPAL DEL CANTÓN MANTA
DIRECCION DE PLANEAMIENTO URBANO**

Lateral Izquierdo: 13,00 – lote 59

Lote 61: área total 91,00m²

Clave catastral: 3-27-38-61-000

Frente: 7,00 – herradura 1

Posterior: 7,00 – lote 36

Lateral derecho: 13,00 – lote 62

Lateral Izquierdo: 13,00 – lote 60

Lote 62: área total 104,00m²

Clave catastral: 3-27-38-62-000

Frente: 8,00 – herradura 1

Posterior: 8,00 – lote 35

Lateral derecho: 13,00 – área verde y calle 1

Lateral Izquierdo: 13,00 – lote 61

Lote 63: área total 104,00m²

Clave catastral: 3-27-38-63-000

Frente: 8,00 – herradura 1

Posterior: 8,00 – lote 01

Lateral derecho: 13,00 – lote 64

Lateral Izquierdo: 13,00 – área verde y calle 1

Lote 64: área total 91,00m²

Clave catastral: 3-27-38-64-000

Frente: 7,00 – herradura 1

Posterior: 7,00 – lote 02

Lateral derecho: 13,00 – lote 65

Lateral Izquierdo: 13,00 – lote 63

Lote 65: área total 91,00: m²

Clave catastral: 3-27-38-65-000

Frente: 7,00 – herradura 1

Posterior: 7,00 – lote 03

Lateral derecho: 13,00 – lote 66

Lateral Izquierdo: 13,00 – lote 64

Lote 66: área total 91,00m²

Clave catastral: 3-27-38-66-000

Frente: 7,00 – herradura 1

Posterior: 7,00 – lote 04

Lateral derecho: 13,00 – lote 67

Lateral Izquierdo: 13,00 – lote 65

Lote 67: área total 91,00m²


Clave catastral: 3-27-38-67-000

Frente: 7,00 – herradura 1

Posterior: 7,00 – lote 05

Lateral derecho: 13,00 – lote 68

Lateral Izquierdo: 13,00 – lote 66





**GOBIERNO AUTÓNOMO DESCENTRALIZADO
MUNICIPAL DEL CANTÓN MANTA
DIRECCION DE PLANEAMIENTO URBANO**

Lote 68: área total 91,00m²
Clave catastral: 3-27-38-68-000
Frente: 7,00 – herradura 1
Posterior: 7,00 – lote 06
Lateral derecho: 13,00 – lote 69
Lateral Izquierdo: 13,00 – lote 67

Lote 69: área total 91,00m²
Clave catastral: 3-27-38-69-000
Frente: 7,00 – herradura 1
Posterior: 7,00 – lote 07
Lateral derecho: 13,00 – lote 70
Lateral Izquierdo: 13,00 – lote 68

Lote 70: área total 91,00m²
Clave catastral: 3-27-38-70-000
Frente: 7,00 – herradura 1
Posterior: 7,00 – lote 08
Lateral derecho: 13,00 – lote 71
Lateral Izquierdo: 13,00 – lote 69

Lote 71: área total 91,00m²
Clave catastral: 3-27-38-71-000
Frente: 7,00 – herradura 1
Posterior: 7,00 – lote 09
Lateral derecho: 13,00 – lote 72
Lateral Izquierdo: 13,00 – lote 70

Lote 72: área total 91,00m²
Clave catastral: 3-27-38-72-000
Frente: 7,00 – herradura 1
Posterior: 7,00 – lote 10
Lateral derecho: 13,00 – lote 73
Lateral Izquierdo: 13,00 – lote 71

Lote 73: área total 91,00m²
Clave catastral: 3-27-38-73-000
Frente: 7,00 – herradura 1
Posterior: 7,00 – lote 11
Lateral derecho: 13,00 – lote 74
Lateral Izquierdo: 13,00 – lote 72

Lote 74: área total 91,00m²
Clave catastral: 3-27-38-74-000
Frente: 7,00 – herradura 1
Posterior: 7,00 – lote 12
Lateral derecho: 13,00 – lote 75
Lateral Izquierdo: 13,00 – lote 73

Lote 75: área total 91,00m²
Clave catastral: 3-27-38-75-000



**GOBIERNO AUTÓNOMO DESCENTRALIZADO
MUNICIPAL DEL CANTÓN MANTA
DIRECCION DE PLANEAMIENTO URBANO**

Frente: 7,00 – herradura 1
Posterior: 7,00 – lote 13
Lateral derecho: 13,00 – lote 76
Lateral Izquierdo: 13,00 – lote 74

Lote 76: área total 91,00m²

Clave catastral: 3-27-38-76-000

Frente: 7,00 – herradura 1
Posterior: 7,00 – lote 14
Lateral derecho: 13,00 – lote 77
Lateral Izquierdo: 13,00 – lote 75

Lote 77: área total 91,00m²

Clave catastral: 3-27-38-77-000

Frente: 7,00 – herradura 1
Posterior: 7,00 – lote 15
Lateral derecho: 13,00 – lote 78
Lateral Izquierdo: 13,00 – lote 76

Lote 78: área total 91,00m²

Clave catastral: 3-27-38-78-000

Frente: 7,00 – área verde
Posterior: 7,00 – lote 16
Lateral derecho: 13,00 – lote 79
Lateral Izquierdo: 13,00 – lote 77

Lote 79: área total 91,00m²

Clave catastral: 3-27-38-79-000

Frente: 7,00 – área verde
Posterior: 7,00 – lote 17
Lateral derecho: 13,00 – área verde
Lateral Izquierdo: 13,00 – lote 78

2. Manzana 02: con los siguientes linderos:

Frente: 71.0m y Calle 1
Posterior: 71.0m y Parque
Lateral derecho: 140.50m y Manzana 01
Lateral Izquierdo: 140.50m y manzana 03

Con un área total de 9.975,50m², de donde se distribuyen 62 lotes que equivalen a:


- área vendible	5.694,00 m ²
- área verde y talud	1.139,72m ²
- área de cancha	364m ²
- área de aceras y vías	2.777,78m ²

Con las siguientes medidas y linderos:

Lote 01: área total 104,00m²

Clave catastral: 3-27-39-01-000

Frente: 8,00 – herradura 2
Posterior: 8,00 – lote 63





**GOBIERNO AUTÓNOMO DESCENTRALIZADO
MUNICIPAL DEL CANTÓN MANTA
DIRECCION DE PLANEAMIENTO URBANO**

Lateral derecho: 13,00 – área verde y calle 1
Lateral Izquierdo: 13,00 – lote 02

Lote 02: área total 91,00m²
Clave catastral: 3-27-39-02-000
Frente: 7,00 – herradura 2
Posterior: 7,00 – lote 64
Lateral derecho: 13,00 – lote 01
Lateral Izquierdo: 13,00 – lote 03

Lote 03: área total 91,00m²
Clave catastral: 3-27-39-03-000
Frente: 7,00 – herradura 2
Posterior: 7,00 – lote 65
Lateral derecho: 13,00 – lote 02
Lateral Izquierdo: 13,00 – lote 04

Lote 04: área total 91,00m²
Clave catastral: 3-27-39-04-000
Frente: 7,00 – herradura 2
Posterior: 7,00 – lote 66
Lateral derecho: 13,00 – lote 03
Lateral Izquierdo: 13,00 – lote 05

Lote 05: área total 91,00m²
Clave catastral: 3-27-39-05-000
Frente: 7,00 – herradura 2
Posterior: 7,00 – lote 67
Lateral derecho: 13,00 – lote 04
Lateral Izquierdo: 13,00 – lote 06

Lote 06: área total 91,00m²
Clave catastral: 3-27-39-06-000
Frente: 7,00 – herradura 2
Posterior: 7,00 – lote 68
Lateral derecho: 13,00 – lote 05
Lateral Izquierdo: 13,00 – lote 07

Lote 07: área total 91,00m²
Clave catastral: 3-27-39-07-000
Frente: 7,00 – herradura 2
Posterior: 7,00 – lote 69
Lateral derecho: 13,00 – lote 06
Lateral Izquierdo: 13,00 – lote 08

Lote 08: área total 91,00m²
Clave catastral: 3-27-39-08-000
Frente: 7,00 – herradura 2
Posterior: 7,00 – lote 70
Lateral derecho: 13,00 – lote 07
Lateral Izquierdo: 13,00 – lote 09



**GOBIERNO AUTÓNOMO DESCENTRALIZADO
MUNICIPAL DEL CANTÓN MANTA
DIRECCION DE PLANEAMIENTO URBANO**

Lote 09: área total 91,00m²
Clave catastral: 3-27-39-09-000
Frente: 7,00 – herradura 2
Posterior: 7,00 – lote 71
Lateral derecho: 13,00 – lote 08
Lateral Izquierdo: 13,00 – lote 10

Lote 10: área total 91,00m²
Clave catastral: 3-27-39-10-000
Frente: 7,00 – herradura 2
Posterior: 7,00 – lote 72
Lateral derecho: 13,00 – lote 09
Lateral Izquierdo: 13,00 – lote 11

Lote 11: área total 91,00m²
Clave catastral: 3-27-39-11-000
Frente: 7,00 – herradura 2
Posterior: 7,00 – lote 73
Lateral derecho: 13,00 – lote 10
Lateral Izquierdo: 13,00 – lote 12


Lote 12: área total 91,00m²
Clave catastral: 3-27-39-12-000
Frente: 7,00 – herradura 2
Posterior: 7,00 – lote 74
Lateral derecho: 13,00 – lote 11
Lateral Izquierdo: 13,00 – lote 13

Lote 13: área total 91,00m²
Clave catastral: 3-27-39-13-000
Frente: 7,00 – herradura 2
Posterior: 7,00 – lote 75
Lateral derecho: 13,00 – lote 12
Lateral Izquierdo: 13,00 – lote 14

Lote 14: área total 91,00m²
Clave catastral: 3-27-39-14-000
Frente: 7,00 – herradura 2
Posterior: 7,00 – lote 76
Lateral derecho: 13,00 – lote 13
Lateral Izquierdo: 13,00 – lote 15

Lote 15: área total 91,00m²
Clave catastral: 3-27-39-15-000
Frente: 7,00 – herradura 2
Posterior: 7,00 – lote 77
Lateral derecho: 13,00 – lote 14
Lateral Izquierdo: 13,00 – lote 16

Lote 16: área total 91,00m²





**GOBIERNO AUTÓNOMO DESCENTRALIZADO
MUNICIPAL DEL CANTÓN MANTA
DIRECCION DE PLANEAMIENTO URBANO**

Clave catastral: 3-27-39-16-000

Frente: 7,00 – área verde
Posterior: 7,00 – lote 78
Lateral derecho: 13,00 – lote 15
Lateral Izquierdo: 13,00 – lote 17

Lote 17: área total 91,00m²

Clave catastral: 3-27-39-17-000

Frente: 7,00 – área verde
Posterior: 7,00 – lote 79
Lateral derecho: 13,00 – lote 16
Lateral Izquierdo: 13,00 – área verde

Lote 18: área total 91,00m²

Clave catastral: 3-27-39-18-000

Frente: 7,00 – herradura 2
Posterior: 7,00 – lote 45
Lateral derecho: 13,00 – herradura 2
Lateral Izquierdo: 13,00 – lote 19

Lote 19: área total 91,00m²

Clave catastral: 3-27-39-19-000

Frente: 7,00 – herradura 2
Posterior: 7,00 – lote 44
Lateral derecho: 13,00 – lote 18
Lateral Izquierdo: 13,00 – lote 20

Lote 20: área total 91,00m²

Clave catastral: 3-27-39-20-000

Frente: 7,00 – herradura 2
Posterior: 7,00 – lote 43
Lateral derecho: 13,00 – lote 19
Lateral Izquierdo: 13,00 – lote 21

Lote 21: área total 91,00m²

Clave catastral: 3-27-39-21-000

Frente: 7,00 – herradura 2
Posterior: 7,00 – lote 42
Lateral derecho: 13,00 – lote 20
Lateral Izquierdo: 13,00 – lote 22

Lote 22: área total 91,00m²

Clave catastral: 3-27-39-22-000

Frente: 7,00 – herradura 2
Posterior: 7,00 – lote 41
Lateral derecho: 13,00 – lote 21
Lateral Izquierdo: 13,00 – lote 23

Lote 23: área total 91,00m²

Clave catastral: 3-27-39-23-000

Frente: 7,00 – herradura 2



**GOBIERNO AUTÓNOMO DESCENTRALIZADO
MUNICIPAL DEL CANTÓN MANTA
DIRECCION DE PLANEAMIENTO URBANO**

Posterior: 7,00 – lote 40
Lateral derecho: 13,00 – lote 22
Lateral Izquierdo: 13,00 – lote 24

Lote 24: área total 91,00m²
Clave catastral: 3-27-39-24-000
Frente: 7,00 – herradura 2
Posterior: 7,00 – lote 39
Lateral derecho: 13,00 – lote 23
Lateral Izquierdo: 13,00 – lote 25

Lote 25: área total 91,00m²
Clave catastral: 3-27-39-25-000
Frente: 7,00 – herradura 2
Posterior: 7,00 – lote 38
Lateral derecho: 13,00 – lote 24
Lateral Izquierdo: 13,00 – lote 26

Lote 26: área total 91,00m²
Clave catastral: 3-27-39-26-000
Frente: 7,00 – herradura 2
Posterior: 7,00 – lote 37
Lateral derecho: 13,00 – lote 25
Lateral Izquierdo: 13,00 – lote 27

Lote 27: área total 91,00m²
Clave catastral: 3-27-39-27-000
Frente: 7,00 – herradura 2
Posterior: 7,00 – lote 36
Lateral derecho: 13,00 – lote 26
Lateral Izquierdo: 13,00 – lote 28

Lote 28: área total 91,00m²
Clave catastral: 3-27-39-28-000
Frente: 7,00 – herradura 2
Posterior: 7,00 – lote 35
Lateral derecho: 13,00 – lote 27
Lateral Izquierdo: 13,00 – lote 29

Lote 29: área total 91,00m²
Clave catastral: 3-27-39-29-000
Frente: 7,00 – herradura 2
Posterior: 7,00 – lote 34
Lateral derecho: 13,00 – lote 28
Lateral Izquierdo: 13,00 – lote 30

Lote 30: área total 91,00m²
Clave catastral: 3-27-39-30-000
Frente: 7,00 – herradura 2
Posterior: 7,00 – lote 33
Lateral derecho: 13,00 – lote 29





**GOBIERNO AUTÓNOMO DESCENTRALIZADO
MUNICIPAL DEL CANTÓN MANTA
DIRECCION DE PLANEAMIENTO URBANO**

Lateral Izquierdo: 13,00 – lote 31

Lote 31: área total 104,00m²

Clave catastral: 3-27-39-31-000

Frente: 8,00 – herradura 2

Posterior: 8,00 – lote 32

Lateral derecho: 13,00 – lote 30

Lateral Izquierdo: 13,00 – área verde y calle 1

Lote 32: área total 104,00m²

Clave catastral: 3-27-39-32-000

Frente: 8,00 – herradura 2

Posterior: 8,00 – lote 31

Lateral derecho: 13,00 – área verde y calle 1

Lateral Izquierdo: 13,00 – lote 33

Lote 33: área total 91,00m²

Clave catastral: 3-27-39-33-000

Frente: 7,00 – herradura 2

Posterior: 7,00 – lote 30

Lateral derecho: 13,00 – lote 32

Lateral Izquierdo: 13,00 – lote 34

Lote 34: área total 91,00m²

Clave catastral: 3-27-39-34-000

Frente: 7,00 – herradura 2

Posterior: 7,00 – lote 29

Lateral derecho: 13,00 – lote 33

Lateral Izquierdo: 13,00 – lote 35

Lote 35: área total 91,00m²

Clave catastral: 3-27-39-35-000

Frente: 7,00 – herradura 2

Posterior: 7,00 – lote 28

Lateral derecho: 13,00 – lote 34

Lateral Izquierdo: 13,00 – lote 36

Lote 36: área total 91,00m²

Clave catastral: 3-27-39-36-000

Frente: 7,00 – herradura 2

Posterior: 7,00 – lote 27

Lateral derecho: 13,00 – lote 35

Lateral Izquierdo: 13,00 – lote 37

Lote 37: área total 91,00m²

Clave catastral: 3-27-39-37-000

Frente: 7,00 – herradura 2

Posterior: 7,00 – lote 26

Lateral derecho: 13,00 – lote 36

Lateral Izquierdo: 13,00 – lote 38



**GOBIERNO AUTÓNOMO DESCENTRALIZADO
MUNICIPAL DEL CANTÓN MANTA
DIRECCION DE PLANEAMIENTO URBANO**

Lote 38: área total 91,00m²
Clave catastral: 3-27-39-38-000
Frente: 7,00 – herradura 2
Posterior: 7,00 – lote 25
Lateral derecho: 13,00 – lote 37
Lateral Izquierdo: 13,00 – lote 39

Lote 39: área total 91,00m²
Clave catastral: 3-27-39-39-000
Frente: 7,00 – herradura 2
Posterior: 7,00 -- lote 24
Lateral derecho: 13,00 -- lote 38
Lateral Izquierdo: 13,00 – lote 40

Lote 40: área total 91,00m²
Clave catastral: 3-27-39-40-000
Frente: 7,00 – herradura 2
Posterior: 7,00 -- lote 23
Lateral derecho: 13,00 – lote 39
Lateral Izquierdo: 13,00 – lote 41

Lote 41: área total 91,00m²
Clave catastral: 3-27-39-41-000
Frente: 7,00 – herradura 2
Posterior: 7,00 -- lote 22
Lateral derecho: 13,00 – lote 40
Lateral Izquierdo: 13,00 -- lote 42

Lote 42: área total 91,00m²
Clave catastral: 3-27-39-42-000
Frente: 7,00 – herradura 2
Posterior: 7,00 – lote 21
Lateral derecho: 13,00 – lote 41
Lateral Izquierdo: 13,00 -- lote 43

Lote 43: área total 91,00m²
Clave catastral: 3-27-39-43-000
Frente: 7,00 – herradura 2
Posterior: 7,00 – lote 20
Lateral derecho: 13,00 – lote 42
Lateral Izquierdo: 13,00 -- lote 44

Lote 44: área total 91,00m²
Clave catastral: 3-27-39-44-000
Frente: 7,00 – herradura 2
Posterior: 7,00 – lote 19
Lateral derecho: 13,00 – lote 43
Lateral Izquierdo: 13,00 -- lote 45

Lote 45: área total 91,00m²





**GOBIERNO AUTÓNOMO DESCENTRALIZADO
MUNICIPAL DEL CANTÓN MANTA
DIRECCION DE PLANEAMIENTO URBANO**

Clave catastral: 3-27-39-45-000
Frente: 7,00 – herradura 2
Posterior: 7,00 – lote 18
Lateral derecho: 13,00 – lote 44
Lateral Izquierdo: 13,00 – herradura 2

Lote 46: área total 91,00m²
Clave catastral: 3-27-39-46-000
Frente: 7,00 – área verde
Posterior: 7,00 – lote 17
Lateral derecho: 13,00 – área verde
Lateral Izquierdo: 13,00 – lote 47

Lote 47: área total 91,00m²
Clave catastral: 3-27-39-47-000
Frente: 7,00 – área verde
Posterior: 7,00 – lote 16
Lateral derecho: 13,00 – lote 46
Lateral Izquierdo: 13,00 – lote 48

Lote 48: área total 91,00m²
Clave catastral: 3-27-39-48-000
Frente: 7,00 – herradura 2
Posterior: 7,00 – lote 15
Lateral derecho: 13,00 – lote 47
Lateral Izquierdo: 13,00 – lote 49

Lote 49: área total 91,00m²
Clave catastral: 3-27-39-49-000
Frente: 7,00 – herradura 2
Posterior: 7,00 – lote 14
Lateral derecho: 13,00 – lote 48
Lateral Izquierdo: 13,00 – lote 50

Lote 50: área total 91,00m²
Clave catastral: 3-27-39-50-000
Frente: 7,00 – herradura 2
Posterior: 7,00 – lote 13
Lateral derecho: 13,00 – lote 49
Lateral Izquierdo: 13,00 – lote 51

Lote 51: área total 91,00m²
Clave catastral: 3-27-39-51-000
Frente: 7,00 – herradura 2
Posterior: 7,00 – lote 12
Lateral derecho: 13,00 – lote 50
Lateral Izquierdo: 13,00 – lote 52

Lote 52: área total 91,00m²
Clave catastral: 3-27-39-52-000
Frente: 7,00 – herradura 2



**GOBIERNO AUTÓNOMO DESCENTRALIZADO
MUNICIPAL DEL CANTÓN MANTA
DIRECCION DE PLANEAMIENTO URBANO**

Posterior: 7,00 – lote 11
Lateral derecho: 13,00 – lote 51
Lateral Izquierdo: 13,00 – lote 53

Lote 53: área total 91,00m²
Clave catastral: 3-27-39-53-000
Frente: 7,00 – herradura 2
Posterior: 7,00 – lote 10
Lateral derecho: 13,00 – lote 52
Lateral Izquierdo: 13,00 – lote 54

Lote 54: área total 91,00m²
Clave catastral: 3-27-39-54-000
Frente: 7,00 – herradura 2
Posterior: 7,00 – lote 09
Lateral derecho: 13,00 – lote 53
Lateral Izquierdo: 13,00 – lote 55

Lote 55: área total 91,00m²
Clave catastral: 3-27-39-55-000
Frente: 7,00 – herradura 2
Posterior: 7,00 – lote 08
Lateral derecho: 13,00 – lote 54
Lateral Izquierdo: 13,00 – lote 56

Lote 56: área total 91,00m²
Clave catastral: 3-27-39-56-000
Frente: 7,00 – herradura 2
Posterior: 7,00 – lote 07
Lateral derecho: 13,00 – lote 55
Lateral Izquierdo: 13,00 – lote 57

Lote 57: área total 91,00m²
Clave catastral: 3-27-39-57-000
Frente: 7,00 – herradura 2
Posterior: 7,00 – lote 06
Lateral derecho: 13,00 – lote 56
Lateral Izquierdo: 13,00 – lote 58

Lote 58: área total 91,00m²
Clave catastral: 3-27-39-58-000
Frente: 7,00 – herradura 2
Posterior: 7,00 – lote 05
Lateral derecho: 13,00 – lote 57
Lateral Izquierdo: 13,00 – lote 59

Lote 59: área total 91,00m²
Clave catastral: 3-27-39-59-000
Frente: 7,00 – herradura 2
Posterior: 7,00 – lote 04
Lateral derecho: 13,00 – lote 58





**GOBIERNO AUTÓNOMO DESCENTRALIZADO
MUNICIPAL DEL CANTÓN MANTA
DIRECCION DE PLANEAMIENTO URBANO**

Lateral Izquierdo: 13,00 – lote 60

Lote 60: área total 91,00m²

Clave catastral: 3-27-39-60-000

Frente: 7,00 – herradura 2

Posterior: 7,00 – lote 03

Lateral derecho: 13,00 – lote 59

Lateral Izquierdo: 13,00 – lote 61

Lote 61: área total 91,00m²

Clave catastral: 3-27-39-61-000

Frente: 7,00 – herradura 2

Posterior: 7,00 – lote 02

Lateral derecho: 13,00 – lote 60

Lateral Izquierdo: 13,00 – lote 62

Lote 62: área total 104,00m²

Clave catastral: 3-27-39-62-000

Frente: 8,00 – herradura 2

Posterior: 8,00 – lote 01

Lateral derecho: 13,00 – lote 61

Lateral Izquierdo: 13,00 – área verde y calle 1

3. Manzana 03: con los siguientes linderos:

Frente: 93.0m y Calle 1

Posterior: 93.0m y Escuela

Lateral derecho: 140.50m y Manzana 02

Lateral Izquierdo: 140.50m y Primera
Transversal y Manzana 04

Con un área total de 13.066,50m², de donde se distribuyen 79 lotes que equivalen a:

- área vendible	7.254,00 m ²
- área verde y talud	1.517,21m ²
- área de cancha	364m ²
- área de aceras y vías	3.931,29m ²

Con las siguientes medidas y linderos:

Lote 01: área total 104,00m²

Clave catastral: 3-27-40-01-000

Frente: 8,00 – herradura 3

Posterior: 8,00 – lote 62

Lateral derecho: 13,00 – área verde y calle 1

Lateral Izquierdo: 13,00 – lote 02

Lote 02: área total 91,00m²

Clave catastral: 3-27-40-02-000

Frente: 7,00 – herradura 3

Posterior: 7,00 – lote 61

Lateral derecho: 13,00 – lote 01



**GOBIERNO AUTÓNOMO DESCENTRALIZADO
MUNICIPAL DEL CANTÓN MANTA
DIRECCION DE PLANEAMIENTO URBANO**

Lateral Izquierdo: 13,00 – lote 03

Lote 03: área total 91,00m²

Clave catastral: 3-27-40-03-000

Frente: 7,00 – herradura 3

Posterior: 7,00 – lote 60

Lateral derecho: 13,00 – lote 02

Lateral Izquierdo: 13,00 – lote 04

Lote 04: área total 91,00m²

Clave catastral: 3-27-40-04-000

Frente: 7,00 – herradura 3

Posterior: 7,00 – lote 59

Lateral derecho: 13,00 – lote 03

Lateral Izquierdo: 13,00 – lote 05

Lote 05: área total 91,00m²

Clave catastral: 3-27-40-05-000

Frente: 7,00 – herradura 3

Posterior: 7,00 – lote 58

Lateral derecho: 13,00 – lote 04

Lateral Izquierdo: 13,00 – lote 06

Lote 06: área total 91,00m²

Clave catastral: 3-27-40-06-000

Frente: 7,00 – herradura 3

Posterior: 7,00 – lote 57

Lateral derecho: 13,00 – lote 05

Lateral Izquierdo: 13,00 – lote 07

Lote 07: área total 91,00m²

Clave catastral: 3-27-40-07-000

Frente: 7,00 – herradura 3

Posterior: 7,00 – lote 56

Lateral derecho: 13,00 – lote 06

Lateral Izquierdo: 13,00 – lote 08

Lote 08: área total 91,00m²

Clave catastral: 3-27-40-08-000

Frente: 7,00 – herradura 3

Posterior: 7,00 – lote 55

Lateral derecho: 13,00 – lote 07

Lateral Izquierdo: 13,00 – lote 09

Lote 09: área total 91,00m²

Clave catastral: 3-27-40-09-000

Frente: 7,00 – herradura 3

Posterior: 7,00 – lote 54

Lateral derecho: 13,00 – lote 08

Lateral Izquierdo: 13,00 – lote 10





**GOBIERNO AUTÓNOMO DESCENTRALIZADO
MUNICIPAL DEL CANTÓN MANTA
DIRECCION DE PLANEAMIENTO URBANO**

Lote 10: área total 91,00m²
Clave catastral: 3-27-40-10-000
Frente: 7,00 – herradura 3
Posterior: 7,00 – lote 53
Lateral derecho: 13,00 – lote 09
Lateral Izquierdo: 13,00 – lote 11

Lote 11: área total 91,00m²
Clave catastral: 3-27-40-11-000
Frente: 7,00 – herradura 3
Posterior: 7,00 – lote 52
Lateral derecho: 13,00 – lote 10
Lateral Izquierdo: 13,00 – lote 12

Lote 12: área total 91,00m²
Clave catastral: 3-27-40-12-000
Frente: 7,00 – herradura 3
Posterior: 7,00 – lote 51
Lateral derecho: 13,00 – lote 11
Lateral Izquierdo: 13,00 – lote 13

Lote 13: área total 91,00m²
Clave catastral: 3-27-40-13-000
Frente: 7,00 – herradura 3
Posterior: 7,00 – lote 50
Lateral derecho: 13,00 – lote 12
Lateral Izquierdo: 13,00 – lote 14

Lote 14: área total 91,00m²
Clave catastral: 3-27-40-14-000
Frente: 7,00 – herradura 3
Posterior: 7,00 – lote 49
Lateral derecho: 13,00 – lote 13
Lateral Izquierdo: 13,00 – lote 15

Lote 15: área total 91,00m²
Clave catastral: 3-27-40-15-000
Frente: 7,00 – herradura 3
Posterior: 7,00 – lote 48
Lateral derecho: 13,00 – lote 14
Lateral Izquierdo: 13,00 – lote 16

Lote 16: área total 91,00m²
Clave catastral: 3-27-40-16-000
Frente: 7,00 – área verde
Posterior: 7,00 – lote 47
Lateral derecho: 13,00 – lote 15
Lateral Izquierdo: 13,00 – lote 17

Lote 17: área total 91,00m²
Clave catastral: 3-27-40-17-000



**GOBIERNO AUTÓNOMO DESCENTRALIZADO
MUNICIPAL DEL CANTÓN MANTA
DIRECCION DE PLANEAMIENTO URBANO**

Frente: 7,00 - área verde
Posterior: 7,00 - lote 46
Lateral derecho: 13,00 - lote 16
Lateral Izquierdo: 13,00 - área verde

Lote 18: área total 91,00m²
Clave catastral: 3-27-40-18-000
Frente: 7,00 - herradura 3
Posterior: 7,00 - lote 45
Lateral derecho: 13,00 - herradura 3
Lateral Izquierdo: 13,00 - lote 19

Lote 19: área total 91,00m²
Clave catastral: 3-27-40-19-000
Frente: 7,00 - herradura 3
Posterior: 7,00 - lote 44
Lateral derecho: 13,00 - lote 18
Lateral Izquierdo: 13,00 - lote 20


Lote 20: área total 91,00m²
Clave catastral: 3-27-40-20-000
Frente: 7,00 - herradura 3
Posterior: 7,00 - lote 43
Lateral derecho: 13,00 - lote 19
Lateral Izquierdo: 13,00 - lote 21

Lote 21: área total 91,00m²
Clave catastral: 3-27-40-21-000
Frente: 7,00 - herradura 3
Posterior: 7,00 - lote 42
Lateral derecho: 13,00 - lote 20
Lateral Izquierdo: 13,00 - lote 22

Lote 22: área total 91,00m²
Clave catastral: 3-27-40-22-000
Frente: 7,00 - herradura 3
Posterior: 7,00 - lote 41
Lateral derecho: 13,00 - lote 21
Lateral Izquierdo: 13,00 - lote 23

Lote 23: área total 91,00m²
Clave catastral: 3-27-40-23-000
Frente: 7,00 - herradura 3
Posterior: 7,00 - lote 40
Lateral derecho: 13,00 - lote 22
Lateral Izquierdo: 13,00 - lote 24

Lote 24: área total 91,00m²
Clave catastral: 3-27-40-24-000
Frente: 7,00 - herradura 3
Posterior: 7,00 - lote 39





**GOBIERNO AUTÓNOMO DESCENTRALIZADO
MUNICIPAL DEL CANTÓN MANTA
DIRECCION DE PLANEAMIENTO URBANO**

Lateral derecho: 13,00 – lote 23
Lateral izquierdo: 13,00 – lote 25

Lote 25: área total 91,00m²
Clave catastral: 3-27-40-25-000
Frente: 7,00 – herradura 3
Posterior: 7,00 – lote 38
Lateral derecho: 13,00 – lote 24
Lateral izquierdo: 13,00 – lote 26

Lote 26: área total 91,00m²
Clave catastral: 3-27-40-26-000
Frente: 7,00 – herradura 3
Posterior: 7,00 – lote 37
Lateral derecho: 13,00 – lote 25
Lateral izquierdo: 13,00 – lote 27

Lote 27: área total 91,00m²
Clave catastral: 3-27-40-27-000
Frente: 7,00 – herradura 3
Posterior: 7,00 – lote 36
Lateral derecho: 13,00 – lote 26
Lateral izquierdo: 13,00 – lote 28

Lote 28: área total 91,00m²
Clave catastral: 3-27-40-28-000
Frente: 7,00 – herradura 3
Posterior: 7,00 – lote 35
Lateral derecho: 13,00 – lote 27
Lateral izquierdo: 13,00 – lote 29

Lote 29: área total 91,00m²
Clave catastral: 3-27-40-29-000
Frente: 7,00 – herradura 3
Posterior: 7,00 – lote 34
Lateral derecho: 13,00 – lote 28
Lateral izquierdo: 13,00 – lote 30

Lote 30: área total 91,00m²
Clave catastral: 3-27-40-30-000
Frente: 7,00 – herradura 3
Posterior: 7,00 – lote 33
Lateral derecho: 13,00 – lote 29
Lateral izquierdo: 13,00 – lote 31

Lote 31: área total 104,00m²
Clave catastral: 3-27-40-31-000
Frente: 8,00 – herradura 3
Posterior: 8,00 – lote 32
Lateral derecho: 13,00 – lote 30
Lateral izquierdo: 13,00 – área verde y calle 1



**GOBIERNO AUTÓNOMO DESCENTRALIZADO
MUNICIPAL DEL CANTÓN MANTA
DIRECCION DE PLANEAMIENTO URBANO**

Lote 32: área total 104,00m²
Clave catastral: 3-27-40-32-000
Frente: 8,00 – herradura 3
Posterior: 8,00 – lote 31
Lateral derecho: 13,00 – área verde
Lateral izquierdo: 13,00 – lote 33

Lote 33: área total 91,00m²
Clave catastral: 3-27-40-33-000
Frente: 7,00 – herradura 3
Posterior: 7,00 – lote 30
Lateral derecho: 13,00 – lote 32
Lateral izquierdo: 13,00 – lote 34

Lote 34: área total 91,00m²
Clave catastral: 3-27-40-34-000
Frente: 7,00 – herradura 3
Posterior: 7,00 – lote 29
Lateral derecho: 13,00 – lote 33
Lateral izquierdo: 13,00 – lote 35


Lote 35: área total 91,00m²
Clave catastral: 3-27-40-35-000
Frente: 7,00 – herradura 3
Posterior: 7,00 – lote 28
Lateral derecho: 13,00 – lote 34
Lateral izquierdo: 13,00 – lote 36

Lote 36: área total 91,00m²
Clave catastral: 3-27-40-36-000
Frente: 7,00 – herradura 3
Posterior: 7,00 – lote 27
Lateral derecho: 13,00 – lote 35
Lateral izquierdo: 13,00 – lote 37

Lote 37: área total 91,00m²
Clave catastral: 3-27-40-37-000
Frente: 7,00 – herradura 3
Posterior: 7,00 – lote 26
Lateral derecho: 13,00 – lote 36
Lateral izquierdo: 13,00 – lote 38

Lote 38: área total 91,00m²
Clave catastral: 3-27-40-38-000
Frente: 7,00 – herradura 3
Posterior: 7,00 – lote 25
Lateral derecho: 13,00 – lote 37
Lateral izquierdo: 13,00 – lote 39

Lote 39: área total 91,00m²





**GOBIERNO AUTÓNOMO DESCENTRALIZADO
MUNICIPAL DEL CANTÓN MANTA
DIRECCION DE PLANEAMIENTO URBANO**

Clave catastral: 3-27-40-39-000

Frente: 7,00 – herradura 3
Posterior: 7,00 – lote 24
Lateral derecho: 13,00 – lote 38
Lateral Izquierdo: 13,00 – lote 40

Lote 40: área total 91,00m²

Clave catastral: 3-27-40-40-000

Frente: 7,00 – herradura 3
Posterior: 7,00 – lote 23
Lateral derecho: 13,00 – lote 39
Lateral Izquierdo: 13,00 – lote 41

Lote 41: área total 91,00m²

Clave catastral: 3-27-40-41-000

Frente: 7,00 – herradura 3
Posterior: 7,00 – lote 22
Lateral derecho: 13,00 – lote 40
Lateral Izquierdo: 13,00 – lote 42

Lote 42: área total 91,00m²

Clave catastral: 3-27-40-42-000

Frente: 7,00 – herradura 3
Posterior: 7,00 – lote 21
Lateral derecho: 13,00 – lote 41
Lateral Izquierdo: 13,00 – lote 43

Lote 43: área total 91,00m²

Clave catastral: 3-27-40-43-000

Frente: 7,00 – herradura 3
Posterior: 7,00 – lote 20
Lateral derecho: 13,00 – lote 42
Lateral Izquierdo: 13,00 – lote 44

Lote 44: área total 91,00m²

Clave catastral: 3-27-40-44-000

Frente: 7,00 – herradura 3
Posterior: 7,00 – lote 19
Lateral derecho: 13,00 – lote 43
Lateral Izquierdo: 13,00 – lote 45

Lote 45: área total 91,00m²

Clave catastral: 3-27-40-45-000

Frente: 7,00 – herradura 3
Posterior: 7,00 – lote 18
Lateral derecho: 13,00 – lote 44
Lateral Izquierdo: 13,00 – herradura 3

Lote 46: área total 91,00m²

Clave catastral: 3-27-40-46-000

Frente: 7,00 – área verde



**GOBIERNO AUTÓNOMO DESCENTRALIZADO
MUNICIPAL DEL CANTÓN MANTA
DIRECCION DE PLANEAMIENTO URBANO**

Posterior: 7,00 – lote 79
Lateral derecho: 13,00 – área verde
Lateral Izquierdo: 13,00 – lote 47

Lote 47: área total 91,00m²
Clave catastral: 3-27-40-47-000
Frente: 7,00 – área verde
Posterior: 7,00 – lote 78
Lateral derecho: 13,00 – lote 46
Lateral Izquierdo: 13,00 – lote 48

Lote 48: área total 91,00m²
Clave catastral: 3-27-40-48-000
Frente: 7,00 – herradura 3
Posterior: 7,00 – lote 77
Lateral derecho: 13,00 – lote 47
Lateral Izquierdo: 13,00 – lote 49


Lote 49: área total 91,00m²
Clave catastral: 3-27-40-49-000
Frente: 7,00 – herradura 3
Posterior: 7,00 – lote 76
Lateral derecho: 13,00 – lote 48
Lateral Izquierdo: 13,00 – lote 50

Lote 50: área total 91,00m²
Clave catastral: 3-27-40-50-000
Frente: 7,00 – herradura 3
Posterior: 7,00 – lote 75
Lateral derecho: 13,00 – lote 49
Lateral Izquierdo: 13,00 – lote 51

Lote 51: área total 91,00m²
Clave catastral: 3-27-40-51-000
Frente: 7,00 – herradura 3
Posterior: 7,00 – lote 74
Lateral derecho: 13,00 – lote 50
Lateral Izquierdo: 13,00 – lote 52

Lote 52: área total 91,00m²
Clave catastral: 3-27-40-52-000
Frente: 7,00 – herradura 3
Posterior: 7,00 – lote 73
Lateral derecho: 13,00 – lote 51
Lateral Izquierdo: 13,00 – lote 53

Lote 53: área total 91,00m²
Clave catastral: 3-27-40-53-000
Frente: 7,00 – herradura 3
Posterior: 7,00 – lote 72
Lateral derecho: 13,00 – lote 52





**GOBIERNO AUTÓNOMO DESCENTRALIZADO
MUNICIPAL DEL CANTÓN MANTA
DIRECCION DE PLANEAMIENTO URBANO**

Lateral Izquierdo: 13,00 – lote 54

Lote 54: área total 91,00m²

Clave catastral: 3-27-40-54-000

Frente: 7,00 – herradura 3

Posterior: 7,00 – lote 71

Lateral derecho: 13,00 – lote 53

Lateral Izquierdo: 13,00 – lote 55

Lote 55: área total 91,00m²

Clave catastral: 3-27-40-55-000

Frente: 7,00 – herradura 3

Posterior: 7,00 – lote 70

Lateral derecho: 13,00 – lote 54

Lateral Izquierdo: 13,00 – lote 56

Lote 56: área total 91,00m²

Clave catastral: 3-27-40-56-000

Frente: 7,00 – herradura 3

Posterior: 7,00 – lote 69

Lateral derecho: 13,00 – lote 55

Lateral Izquierdo: 13,00 – lote 57

Lote 57: área total 91,00m²

Clave catastral: 3-27-40-57-000

Frente: 7,00 – herradura 3

Posterior: 7,00 – lote 68

Lateral derecho: 13,00 – lote 56

Lateral Izquierdo: 13,00 – lote 58

Lote 58: área total 91,00m²

Clave catastral: 3-27-40-58-000

Frente: 7,00 – herradura 3

Posterior: 7,00 – lote 67

Lateral derecho: 13,00 – lote 57

Lateral Izquierdo: 13,00 – lote 59

Lote 59: área total 91,00m²

Clave catastral: 3-27-40-59-000

Frente: 7,00 – herradura 3

Posterior: 7,00 – lote 66

Lateral derecho: 13,00 – lote 58

Lateral Izquierdo: 13,00 – lote 60

Lote 60: área total 91,00m²

Clave catastral: 3-27-40-60-000

Frente: 7,00 – herradura 3

Posterior: 7,00 – lote 65

Lateral derecho: 13,00 – lote 59

Lateral Izquierdo: 13,00 – lote 61



**GOBIERNO AUTÓNOMO DESCENTRALIZADO
MUNICIPAL DEL CANTÓN MANTA
DIRECCION DE PLANEAMIENTO URBANO**

Lote 61: área total 91,00m²
Clave catastral: 3-27-40-61-000
Frente: 7,00 – herradura 3
Posterior: 7,00 – lote 64
Lateral derecho: 13,00 – lote 60
Lateral izquierdo: 13,00 – lote 62

Lote 62: área total 104,00m²
Clave catastral: 3-27-40-62-000
Frente: 8,00 – herradura 3
Posterior: 8,00 – lote 63
Lateral derecho: 13,00 – lote 61
Lateral izquierdo: 13,00 – área verde y calle I

Lote 63: área total 104,00m²
Clave catastral: 3-27-40-63-000
Frente: 8,00 – Ave. Primera transversal
Posterior: 8,00 – lote 62
Lateral derecho: 13,00 – área verde y calle I
Lateral izquierdo: 13,00 – lote 64

Lote 64: área total 91,00m²
Clave catastral: 3-27-40-64-000
Frente: 7,00 – ave. Primera transversal
Posterior: 7,00 – lote 61
Lateral derecho: 13,00 – lote 63
Lateral izquierdo: 13,00 – lote 65

Lote 65: área total 91,00m²
Clave catastral: 3-27-40-65-000
Frente: 7,00 – ave. Primera transversal
Posterior: 7,00 – lote 60
Lateral derecho: 13,00 – lote 64
Lateral izquierdo: 13,00 – lote 66

Lote 66: área total 91,00m²
Clave catastral: 3-27-40-66-000
Frente: 7,00 – ave. Primera transversal
Posterior: 7,00 – lote 59
Lateral derecho: 13,00 – lote 65
Lateral izquierdo: 13,00 – lote 67

Lote 67: área total 91,00m²
Clave catastral: 3-27-40-67-000
Frente: 7,00 – ave. Primera transversal
Posterior: 7,00 – lote 58
Lateral derecho: 13,00 – lote 66
Lateral izquierdo: 13,00 – lote 68

Lote 68: área total 91,00m²
Clave catastral: 3-27-40-68-000





**GOBIERNO AUTÓNOMO DESCENTRALIZADO
MUNICIPAL DEL CANTÓN MANTA
DIRECCION DE PLANEAMIENTO URBANO**

Frente: 7,00 – ave. Primera transversal
Posterior: 7,00 – lote 57
Lateral derecho: 13,00 – lote 67
Lateral Izquierdo: 13,00 – lote 69

Lote 69: área total 91,00m²

Clave catastral: 3-27-40-69-000

Frente: 7,00 – ave. Primera transversal
Posterior: 7,00 – lote 56
Lateral derecho: 13,00 – lote 68
Lateral Izquierdo: 13,00 – lote 70

Lote 70: área total 91,00m²

Clave catastral: 3-27-40-70-000

Frente: 7,00 – ave. Primera transversal
Posterior: 7,00 – lote 55
Lateral derecho: 13,00 – lote 69
Lateral Izquierdo: 13,00 – lote 71

Lote 71: área total 91,00m²

Clave catastral: 3-27-40-71-000

Frente: 7,00 – ave. Primera transversal
Posterior: 7,00 – lote 54
Lateral derecho: 13,00 – lote 70
Lateral Izquierdo: 13,00 – lote 72

Lote 72: área total 91,00m²

Clave catastral: 3-27-40-72-000

Frente: 7,00 – ave. Primera transversal
Posterior: 7,00 – lote 53
Lateral derecho: 13,00 – lote 71
Lateral Izquierdo: 13,00 – lote 73

Lote 73: área total 91,00m²

Clave catastral: 3-27-40-73-000

Frente: 7,00 – ave. Primera transversal
Posterior: 7,00 – lote 52
Lateral derecho: 13,00 – lote 72
Lateral Izquierdo: 13,00 – lote 74

Lote 74: área total 91,00m²

Clave catastral: 3-27-40-74-000

Frente: 7,00 – ave. Primera transversal
Posterior: 7,00 – lote 51
Lateral derecho: 13,00 – lote 73
Lateral Izquierdo: 13,00 – lote 75

Lote 75: área total 91,00m²

Clave catastral: 3-27-40-75-000

Frente: 7,00 – ave. Primera transversal
Posterior: 7,00 – lote 50



**GOBIERNO AUTÓNOMO DESCENTRALIZADO
MUNICIPAL DEL CANTÓN MANTA
DIRECCION DE PLANEAMIENTO URBANO**

Lateral derecho: 13,00 -- lote 74
Lateral Izquierdo: 13,00 – lote 76

Lote 76: área total 91,00m²
Clave catastral: 3-27-40-76-000
Frente: 7,00 – ave. Primera transversal
Posterior: 7,00 – lote 49
Lateral derecho: 13,00 -- lote 75
Lateral Izquierdo: 13,00 – lote 77

Lote 77: área total 91,00m²
Clave catastral: 3-27-40-77-000
Frente: 7,00 – ave. Primera transversal
Posterior: 7,00 – lote 48
Lateral derecho: 13,00 – lote 76
Lateral Izquierdo: 13,00 – lote 78

Lote 78: área total 91,00m²
Clave catastral: 3-27-40-78-000
Frente: 7,00 -- ave. Primera transversal
Posterior: 7,00 – lote 47
Lateral derecho: 13,00 – lote 77
Lateral Izquierdo: 13,00 – lote 79

Lote 79: área total 91,00m²
Clave catastral: 3-27-40-79-000
Frente: 7,00 – ave. Primera transversal
Posterior: 7,00 -- lote 46
Lateral derecho: 13,00 – lote 78
Lateral Izquierdo: 13,00 – área verde


4. Manzana 04: con los siguientes linderos:
Frente: 96,00m y Calle 1
Posterior: 96,00m y Guardería
Lateral derecho: 140,50m y Av. 1era Transversal y Manzana 03
Lateral Izquierdo: 140,50m y Manzana 05

Con un área total de 13.488,00m², de donde se distribuyen 62 lotes que equivalen a:

-	área vendible	5.694,00 m ²
-	área verde y talud	3.498,51 m ²
-	área de cancha	364m ²
-	área de aceras y vías	3.931,49m ²

Con las siguientes medidas y linderos:

Lote 01: área total 104,00m²
Clave catastral: 3-27-41-01-000
Frente: 8,00 – herradura 4
Posterior: 8,00 -- Talud ave. Primera transversal
Lateral derecho: 13,00 – área verde y calle 1





**GOBIERNO AUTÓNOMO DESCENTRALIZADO
MUNICIPAL DEL CANTÓN MANTA
DIRECCION DE PLANEAMIENTO URBANO**

Lateral Izquierdo: 13,00 – lote 02

Lote 02: área total 91,00m²

Clave catastral: 3-27-41-02-000

Frente: 7,00 – herradura 4

Posterior: 7,00 – Talud ave. Primera transversal

Lateral derecho: 13,00 – lote 01

Lateral Izquierdo: 13,00 – lote 03

Lote 03: área total 91,00m²

Clave catastral: 3-27-41-03-000

Frente: 7,00 – herradura 4

Posterior: 7,00 – Talud ave. Primera transversal

Lateral derecho: 13,00 – lote 02

Lateral Izquierdo: 13,00 – lote 04

Lote 04: área total 91,00m²

Clave catastral: 3-27-41-04-000

Frente: 7,00 – herradura 4

Posterior: 7,00 – Talud ave. Primera transversal

Lateral derecho: 13,00 – lote 03

Lateral Izquierdo: 13,00 – lote 05

Lote 05: área total 91,00m²

Clave catastral: 3-27-41-05-000

Frente: 7,00 – herradura 4

Posterior: 7,00 – Talud ave. Primera transversal

Lateral derecho: 13,00 – lote 04

Lateral Izquierdo: 13,00 – lote 06

Lote 06: área total 91,00m²

Clave catastral: 3-27-41-06-000

Frente: 7,00 – herradura 4

Posterior: 7,00 – Talud ave. Primera transversal

Lateral derecho: 13,00 – lote 05

Lateral Izquierdo: 13,00 – lote 07

Lote 07: área total 91,00m²

Clave catastral: 3-27-41-07-000

Frente: 7,00 – herradura 4

Posterior: 7,00 – Talud ave. Primera transversal

Lateral derecho: 13,00 – lote 06

Lateral Izquierdo: 13,00 – lote 08

Lote 08: área total 91,00m²

Clave catastral: 3-27-41-08-000

Frente: 7,00 – herradura 4

Posterior: 7,00 – Talud ave. Primera transversal

Lateral derecho: 13,00 – lote 07

Lateral Izquierdo: 13,00 – lote 09



**GOBIERNO AUTÓNOMO DESCENTRALIZADO
MUNICIPAL DEL CANTÓN MANTA
DIRECCION DE PLANEAMIENTO URBANO**

Lote 09: área total 91,00m²
Clave catastral: 3-27-41-09-000
Frente: 7,00 – herradura 4
Posterior: 7,00 – Talud ave. Primera transversal
Lateral derecho: 13,00 – lote 08
Lateral izquierdo: 13,00 – lote 10

Lote 10: área total 91,00m²
Clave catastral: 3-27-41-10-000
Frente: 7,00 – herradura 4
Posterior: 7,00 – Talud ave. Primera transversal
Lateral derecho: 13,00 – lote 09
Lateral izquierdo: 13,00 – lote 11

Lote 11: área total 91,00m²
Clave catastral: 3-27-41-11-000
Frente: 7,00 – herradura 4
Posterior: 7,00 – Talud ave. Primera transversal
Lateral derecho: 13,00 – lote 10
Lateral izquierdo: 13,00 – lote 12


Lote 12: área total 91,00m²
Clave catastral: 3-27-41-12-000
Frente: 7,00 – herradura 4
Posterior: 7,00 – Talud ave. Primera transversal
Lateral derecho: 13,00 – lote 11
Lateral izquierdo: 13,00 – lote 13

Lote 13: área total 91,00m²
Clave catastral: 3-27-41-13-000
Frente: 7,00 – herradura 4
Posterior: 7,00 – Talud ave. Primera transversal
Lateral derecho: 13,00 – lote 12
Lateral izquierdo: 13,00 – lote 14

Lote 14: área total 91,00m²
Clave catastral: 3-27-41-14-000
Frente: 7,00 – herradura 4
Posterior: 7,00 – Talud ave. Primera transversal
Lateral derecho: 13,00 – lote 13
Lateral izquierdo: 13,00 – lote 15

Lote 15: área total 91,00m²
Clave catastral: 3-27-41-15-000
Frente: 7,00 – herradura 4
Posterior: 7,00 – Talud ave. Primera transversal
Lateral derecho: 13,00 – lote 14
Lateral izquierdo: 13,00 – lote 16

Lote 16: área total 91,00m²
Clave catastral: 3-27-41-16-000





**GOBIERNO AUTÓNOMO DESCENTRALIZADO
MUNICIPAL DEL CANTÓN MANTA
DIRECCION DE PLANEAMIENTO URBANO**

Frente: 7,00 – área verde
Posterior: 7,00 – Talud ave. Primera transversal
Lateral derecho: 13,00 – lote 15
Lateral Izquierdo: 13,00 – lote 17

Lote 17: área total 91,00m²

Clave catastral: 3-27-41-17-000

Frente: 7,00 – área verde
Posterior: 7,00 – Talud ave. Primera transversal
Lateral derecho: 13,00 – lote 16
Lateral Izquierdo: 13,00 – área verde

Lote 18: área total 91,00m²

Clave catastral: 3-27-41-18-000

Frente: 7,00 – herradura 4
Posterior: 7,00 – lote 45
Lateral derecho: 13,00 – herradura 4
Lateral Izquierdo: 13,00 – lote 19

Lote 19: área total 91,00m²

Clave catastral: 3-27-41-19-000

Frente: 7,00 – herradura 4
Posterior: 7,00 – lote 44
Lateral derecho: 13,00 – lote 18
Lateral Izquierdo: 13,00 – lote 20

Lote 20: área total 91,00m²

Clave catastral: 3-27-41-20-000

Frente: 7,00 – herradura 4
Posterior: 7,00 – lote 43
Lateral derecho: 13,00 – lote 19
Lateral Izquierdo: 13,00 – lote 21

Lote 21: área total 91,00m²

Clave catastral: 3-27-41-21-000

Frente: 7,00 – herradura 4
Posterior: 7,00 – lote 42
Lateral derecho: 13,00 – lote 20
Lateral Izquierdo: 13,00 – lote 22

Lote 22: área total 91,00m²

Clave catastral: 3-27-41-22-000

Frente: 7,00 – herradura 4
Posterior: 7,00 – lote 41
Lateral derecho: 13,00 – lote 21
Lateral Izquierdo: 13,00 – lote 23

Lote 23: área total 91,00m²

Clave catastral: 3-27-41-23-000

Frente: 7,00 – herradura 4
Posterior: 7,00 – lote 40



GOBIERNO AUTÓNOMO DESCENTRALIZADO
MUNICIPAL DEL CANTÓN MANTA
DIRECCION DE PLANEAMIENTO URBANO

Lateral derecho: 13,00 -- lote 22
Lateral Izquierdo: 13,00 -- lote 24

Lote 24: área total 91,00m²
Clave catastral: 3-27-41-24-000
Frente: 7,00 -- herradura 4
Posterior: 7,00 -- lote 39
Lateral derecho: 13,00 -- lote 23
Lateral Izquierdo: 13,00 -- lote 25

Lote 25: área total 91,00m²
Clave catastral: 3-27-41-25-000
Frente: 7,00 -- herradura 4
Posterior: 7,00 -- lote 38
Lateral derecho: 13,00 -- lote 24
Lateral Izquierdo: 13,00 -- lote 26


Lote 26: área total 91,00m²
Clave catastral: 3-27-41-26-000
Frente: 7,00 -- herradura 4
Posterior: 7,00 -- lote 37
Lateral derecho: 13,00 -- lote 25
Lateral Izquierdo: 13,00 -- lote 27

Lote 27: área total 91,00m²
Clave catastral: 3-27-41-27-000
Frente: 7,00 -- herradura 4
Posterior: 7,00 -- lote 36
Lateral derecho: 13,00 -- lote 26
Lateral Izquierdo: 13,00 -- lote 28

Lote 28: área total 91,00m²
Clave catastral: 3-27-41-28-000
Frente: 7,00 -- herradura 4
Posterior: 7,00 -- lote 35
Lateral derecho: 13,00 -- lote 27
Lateral Izquierdo: 13,00 -- lote 29

Lote 29: área total 91,00m²
Clave catastral: 3-27-41-29-000
Frente: 7,00 -- herradura 4
Posterior: 7,00 -- lote 34
Lateral derecho: 13,00 -- lote 28
Lateral Izquierdo: 13,00 -- lote 30

Lote 30: área total 91,00m²
Clave catastral: 3-27-41-30-000
Frente: 7,00 -- herradura 4
Posterior: 7,00 -- lote 33
Lateral derecho: 13,00 -- lote 29
Lateral Izquierdo: 13,00 -- lote 31





**GOBIERNO AUTÓNOMO DESCENTRALIZADO
MUNICIPAL DEL CANTÓN MANTA
DIRECCION DE PLANEAMIENTO URBANO**

Lote 31: área total 104,00m²
Clave catastral: 3-27-41-31-000
Frente: 8,00 – herradura 4
Posterior: 8,00 – lote 32
Lateral derecho: 13,00 – lote 30
Lateral Izquierdo: 13,00 – área verde y calle 1

Lote 32: área total 104,00m²
Clave catastral: 3-27-41-32-000
Frente: 8,00 – herradura 4
Posterior: 8,00 – lote 31
Lateral derecho: 13,00 – área verde y calle 1
Lateral Izquierdo: 13,00 – lote 33

Lote 33: área total 91,00m²
Clave catastral: 3-27-41-33-000
Frente: 7,00 – herradura 4
Posterior: 7,00 – lote 30
Lateral derecho: 13,00 – lote 32
Lateral Izquierdo: 13,00 – lote 34

Lote 34: área total 91,00m²
Clave catastral: 3-27-41-34-000
Frente: 7,00 – herradura 4
Posterior: 7,00 – lote 29
Lateral derecho: 13,00 – lote 33
Lateral Izquierdo: 13,00 – lote 35

Lote 35: área total 91,00m²
Clave catastral: 3-27-41-35-000
Frente: 7,00 – herradura 4
Posterior: 7,00 – lote 28
Lateral derecho: 13,00 – lote 34
Lateral Izquierdo: 13,00 – lote 36

Lote 36: área total 91,00m²
Clave catastral: 3-27-41-36-000
Frente: 7,00 – herradura 4
Posterior: 7,00 – lote 27
Lateral derecho: 13,00 – lote 35
Lateral Izquierdo: 13,00 – lote 37

Lote 37: área total 91,00m²
Clave catastral: 3-27-41-37-000
Frente: 7,00 – herradura 4
Posterior: 7,00 – lote 26
Lateral derecho: 13,00 – lote 36
Lateral Izquierdo: 13,00 – lote 38



GOBIERNO AUTÓNOMO DESCENTRALIZADO
MUNICIPAL DEL CANTÓN MANTA
DIRECCION DE PLANEAMIENTO URBANO

Lote 38: área total 91,00m²
Clave catastral: 3-27-41-38-000
Frente: 7,00 – herradura 4
Posterior: 7,00 - lote 25
Lateral derecho: 13,00 – lote 37
Lateral Izquierdo: 13,00 - lote 39

Lote 39: área total 91,00m²
Clave catastral: 3-27-41-39-000
Frente: 7,00 -- herradura 4
Posterior: 7,00 – lote 24
Lateral derecho: 13,00 – lote 38
Lateral Izquierdo: 13,00 - lote 40

Lote 40: área total 91,00m²
Clave catastral: 3-27-41-40-000
Frente: 7,00 – herradura 4
Posterior: 7,00 – lote 23
Lateral derecho: 13,00 - lote 39
Lateral Izquierdo: 13,00 – lote 41

Lote 41: área total 91,00m²
Clave catastral: 3-27-41-41-000
Frente: 7,00 – herradura 4
Posterior: 7,00 – lote 22
Lateral derecho: 13,00 – lote 40
Lateral Izquierdo: 13,00 - lote 42

Lote 42: área total 91,00m²
Clave catastral: 3-27-41-42-000
Frente: 7,00 herradura 4
Posterior: 7,00 – lote 21
Lateral derecho: 13,00 -- lote 41
Lateral Izquierdo: 13,00 – lote 43

Lote 43: área total 91,00m²
Clave catastral: 3-27-41-43-000
Frente: 7,00 -- herradura 4
Posterior: 7,00 – lote 20
Lateral derecho: 13,00 – lote 42
Lateral Izquierdo: 13,00 – lote 44

Lote 44: área total 91,00m²
Clave catastral: 3-27-41-44-000
Frente: 7,00 – herradura 4
Posterior: 7,00 – lote 19
Lateral derecho: 13,00 – lote 43
Lateral Izquierdo: 13,00 – lote 45

Lote 45: área total 91,00m²
Clave catastral: 3-27-41-45-000





**GOBIERNO AUTÓNOMO DESCENTRALIZADO
MUNICIPAL DEL CANTÓN MANTA
DIRECCION DE PLANEAMIENTO URBANO**

Frente: 7,00 – herradura 4
Posterior: 7,00 – lote 18
Lateral derecho: 13,00 – lote 44
Lateral Izquierdo: 13,00 – herradura 4

Lote 46: área total 91,00m²

Clave catastral: 3-27-41-46-000

Frente: 7,00 – área verde
Posterior: 7,00 – lote 17
Lateral derecho: 13,00 – área verde
Lateral Izquierdo: 13,00 – lote 47

Lote 47: área total 91,00m²

Clave catastral: 3-27-41-47-000

Frente: 7,00 – área verde
Posterior: 7,00 – lote 16
Lateral derecho: 13,00 – lote 46
Lateral Izquierdo: 13,00 – lote 48

Lote 48: área total 91,00m²

Clave catastral: 3-27-41-48-000

Frente: 7,00 – herradura 4
Posterior: 7,00 – lote 15
Lateral derecho: 13,00 – lote 47
Lateral Izquierdo: 13,00 – lote 49

Lote 49: área total 91,00m²

Clave catastral: 3-27-41-49-000

Frente: 7,00 – herradura 4
Posterior: 7,00 – lote 14
Lateral derecho: 13,00 – lote 48
Lateral Izquierdo: 13,00 – lote 50

Lote 50: área total 91,00m²

Clave catastral: 3-27-41-50-000

Frente: 7,00 – herradura 4
Posterior: 7,00 – lote 13
Lateral derecho: 13,00 – lote 49
Lateral Izquierdo: 13,00 – lote 51

Lote 51: área total 91,00m²

Clave catastral: 3-27-41-51-000

Frente: 7,00 – herradura 4
Posterior: 7,00 – lote 12
Lateral derecho: 13,00 – lote 50
Lateral Izquierdo: 13,00 – lote 52

Lote 52: área total 91,00m²

Clave catastral: 3-27-41-52-000

Frente: 7,00 – herradura 4
Posterior: 7,00 – lote 11



GOBIERNO AUTÓNOMO DESCENTRALIZADO
MUNICIPAL DEL CANTÓN MANTA
DIRECCION DE PLANEAMIENTO URBANO

Lateral derecho: 13,00 – lote 51
Lateral Izquierdo: 13,00 – lote 53

Lote 53: área total 91,00m²
Clave catastral: 3-27-41-53-000
Frente: 7,00 – herradura 4
Posterior: 7,00 – lote 10
Lateral derecho: 13,00 – lote 52
Lateral Izquierdo: 13,00 – lote 54

Lote 54: área total 91,00m²
Clave catastral: 3-27-41-54-000
Frente: 7,00 – herradura 4
Posterior: 7,00 – lote 09
Lateral derecho: 13,00 – lote 53
Lateral Izquierdo: 13,00 – lote 55

Lote 55: área total 91,00m²
Clave catastral: 3-27-41-55-000
Frente: 7,00 – herradura 4
Posterior: 7,00 – lote 08
Lateral derecho: 13,00 – lote 54
Lateral Izquierdo: 13,00 – lote 56

Lote 56: área total 91,00m²
Clave catastral: 3-27-41-56-000
Frente: 7,00 – herradura 4
Posterior: 7,00 – lote 07
Lateral derecho: 13,00 – lote 55
Lateral Izquierdo: 13,00 – lote 57

Lote 57: área total 91,00m²
Clave catastral: 3-27-41-57-000
Frente: 7,00 – herradura 4
Posterior: 7,00 – lote 06
Lateral derecho: 13,00 – lote 56
Lateral Izquierdo: 13,00 – lote 58

Lote 58: área total 91,00m²
Clave catastral: 3-27-41-58-000
Frente: 7,00 – herradura 4
Posterior: 7,00 – lote 05
Lateral derecho: 13,00 – lote 57
Lateral Izquierdo: 13,00 – lote 59

Lote 59: área total 91,00m²
Clave catastral: 3-27-41-59-000
Frente: 7,00 – herradura 4
Posterior: 7,00 – lote 04
Lateral derecho: 13,00 – lote 58
Lateral Izquierdo: 13,00 – lote 60





**GOBIERNO AUTÓNOMO DESCENTRALIZADO
MUNICIPAL DEL CANTÓN MANTA
DIRECCION DE PLANEAMIENTO URBANO**

Lote 60: área total 91,00m²
Clave catastral: 3-27-41-60-000
Frente: 7,00 – herradura 4
Posterior: 7,00 – lote 03
Lateral derecho: 13,00 – lote 59
Lateral Izquierdo: 13,00 – lote 61

Lote 61: área total 91,00m²
Clave catastral: 3-27-41-61-000
Frente: 7,00 – herradura 4
Posterior: 7,00 – lote 02
Lateral derecho: 13,00 – lote 60
Lateral Izquierdo: 13,00 – lote 62

Lote 62: área total 104,00m²
Clave catastral: 3-27-41-62-000
Frente: 8,00 – herradura 4
Posterior: 8,00 – lote 01
Lateral derecho: 13,00 – lote 61
Lateral Izquierdo: 13,00 – área verde y calle 1

5. Manzana 05: con las siguientes medidas y linderos:

Frente: 71,00m y calle 1
Posterior: 71,00m y macrolote de uso municipal
Lateral derecho: 140,50m y Manzana 04
Lateral Izquierdo: 140,50m y Manzana 06

Con un área total de 9.975,50m², de donde se distribuyen 62 lotes que equivalen a:

- área vendible	5.694,00 m ²
- área verde y talud	1.172,34m ²
- área de cancha	364m ²
- área de aceras y vías	2.745,16m ²

Con las siguientes medidas y linderos:

Lote 01: área total 104,00m²
Clave catastral: 3-27-42-01-000
Frente: 8,00 – herradura 5
Posterior: 8,00 – lote 62
Lateral derecho: 13,00 – área verde y calle 1
Lateral Izquierdo: 13,00 – lote 02

Lote 02: área total 91,00m²
Clave catastral: 3-27-42-02-000
Frente: 7,00 – herradura 5
Posterior: 7,00 – lote 61
Lateral derecho: 13,00 – lote 01
Lateral Izquierdo: 13,00 – lote 03



GOBIERNO AUTÓNOMO DESCENTRALIZADO
MUNICIPAL DEL CANTÓN MANTA
DIRECCION DE PLANEAMIENTO URBANO

Lote 03: área total 91,00m²

Clave catastral: 3-27-42-03-000

Frente: 7,00 -- herradura 5

Posterior: 7,00 -- lote 60

Lateral derecho: 13,00 -- lote 02

Lateral Izquierdo: 13,00 -- lote 04

Lote 04: área total 91,00m²

Clave catastral: 3-27-42-04-000

Frente: 7,00 -- herradura 5

Posterior: 7,00 -- lote 59

Lateral derecho: 13,00 -- lote 03

Lateral Izquierdo: 13,00 -- lote 05

Lote 05: área total 91,00m²

Clave catastral: 3-27-42-05-000

Frente: 7,00 -- herradura 5

Posterior: 7,00 -- lote 58

Lateral derecho: 13,00 -- lote 04

Lateral Izquierdo: 13,00 -- lote 06

Lote 06: área total 91,00m²

Clave catastral: 3-27-42-06-000

Frente: 7,00 -- herradura 5

Posterior: 7,00 -- lote 57

Lateral derecho: 13,00 -- lote 05

Lateral Izquierdo: 13,00 -- lote 07

Lote 07: área total 91,00m²

Clave catastral: 3-27-42-07-000

Frente: 7,00 -- herradura 5

Posterior: 7,00 -- lote 56

Lateral derecho: 13,00 -- lote 06

Lateral Izquierdo: 13,00 -- lote 08

Lote 08: área total 91,00m²

Clave catastral: 3-27-42-08-000

Frente: 7,00 -- herradura 5

Posterior: 7,00 -- lote 55

Lateral derecho: 13,00 -- lote 07

Lateral Izquierdo: 13,00 -- lote 09

Lote 09: área total 91,00m²

Clave catastral: 3-27-42-09-000

Frente: 7,00 -- herradura 5

Posterior: 7,00 -- lote 54

Lateral derecho: 13,00 -- lote 08

Lateral Izquierdo: 13,00 -- lote 10

Lote 10: área total 91,00m²





**GOBIERNO AUTÓNOMO DESCENTRALIZADO
MUNICIPAL DEL CANTÓN MANTA
DIRECCION DE PLANEAMIENTO URBANO**

Clave catastral: 3-27-42-10-000

Frente: 7,00 – herradura 5
Posterior: 7,00 – lote 53
Lateral derecho: 13,00 – lote 09
Lateral Izquierdo: 13,00 – lote 11

Lote 11: área total 91,00m²

Clave catastral: 3-27-42-11-000

Frente: 7,00 – herradura 5
Posterior: 7,00 – lote 52
Lateral derecho: 13,00 – lote 10
Lateral Izquierdo: 13,00 – lote 12

Lote 12: área total 91,00m²

Clave catastral: 3-27-42-12-000

Frente: 7,00 – herradura 5
Posterior: 7,00 – lote 51
Lateral derecho: 13,00 – lote 11
Lateral Izquierdo: 13,00 – lote 13

Lote 13: área total 91,00m²

Clave catastral: 3-27-42-13-000

Frente: 7,00 – herradura 5
Posterior: 7,00 – lote 50
Lateral derecho: 13,00 – lote 12
Lateral Izquierdo: 13,00 – lote 14

Lote 14: área total 91,00m²

Clave catastral: 3-27-42-14-000

Frente: 7,00 – herradura 5
Posterior: 7,00 – lote 49
Lateral derecho: 13,00 – lote 13
Lateral Izquierdo: 13,00 – lote 15

Lote 15: área total 91,00m²

Clave catastral: 3-27-42-15-000

Frente: 7,00 – herradura 5
Posterior: 7,00 – lote 48
Lateral derecho: 13,00 – lote 14
Lateral Izquierdo: 13,00 – lote 16

Lote 16: área total 91,00m²

Clave catastral: 3-27-42-16-000

Frente: 7,00 – área verde
Posterior: 7,00 – lote 47
Lateral derecho: 13,00 – lote 15
Lateral Izquierdo: 13,00 – lote 17

Lote 17: área total 91,00m²

Clave catastral: 3-27-42-17-000

Frente: 7,00 – área verde



**GOBIERNO AUTÓNOMO DESCENTRALIZADO
MUNICIPAL DEL CANTÓN MANTA
DIRECCION DE PLANEAMIENTO URBANO**

Posterior: 7,00 -- lote 46
Lateral derecho: 13,00 -- lote 16
Lateral Izquierdo: 13,00 -- área verde

Lote 18: área total 91,00m²
Clave catastral: 3-27-42-18-000
Frente: 7,00 -- herradura 5
Posterior: 7,00 -- lote 45
Lateral derecho: 13,00 -- herradura 5
Lateral Izquierdo: 13,00 -- lote 19

Lote 19: área total 91,00m²
Clave catastral: 3-27-42-19-000
Frente: 7,00 -- herradura 5
Posterior: 7,00 -- lote 44
Lateral derecho: 13,00 -- lote 18
Lateral Izquierdo: 13,00 -- lote 20

Lote 20: área total 91,00m²
Clave catastral: 3-27-42-20-000
Frente: 7,00 -- herradura 5
Posterior: 7,00 -- lote 43
Lateral derecho: 13,00 -- lote 19
Lateral Izquierdo: 13,00 -- lote 21

Lote 21: área total 91,00m²
Clave catastral: 3-27-42-21-000
Frente: 7,00 -- herradura 5
Posterior: 7,00 -- lote 42
Lateral derecho: 13,00 -- lote 20
Lateral Izquierdo: 13,00 -- lote 22

Lote 22: área total 91,00m²
Clave catastral: 3-27-42-22-000
Frente: 7,00 -- herradura 5
Posterior: 7,00 -- lote 41
Lateral derecho: 13,00 -- lote 21
Lateral Izquierdo: 13,00 -- lote 23

Lote 23: área total 91,00m²
Clave catastral: 3-27-42-23-000
Frente: 7,00 -- herradura 5
Posterior: 7,00 -- lote 40
Lateral derecho: 13,00 -- lote 22
Lateral Izquierdo: 13,00 -- lote 24

Lote 24: área total 91,00m²
Clave catastral: 3-27-42-24-000
Frente: 7,00 -- herradura 5
Posterior: 7,00 -- lote 39
Lateral derecho: 13,00 -- lote 23





**GOBIERNO AUTÓNOMO DESCENTRALIZADO
MUNICIPAL DEL CANTÓN MANTA
DIRECCION DE PLANEAMIENTO URBANO**

Lateral Izquierdo: 13,00 – lote 25

Lote 25: área total 91,00m²

Clave catastral: 3-27-42-25-000

Frente: 7,00 – herradura 5

Posterior: 7,00 – lote 38

Lateral derecho: 13,00 – lote 24

Lateral Izquierdo: 13,00 – lote 26

Lote 26: área total 91,00m²

Clave catastral: 3-27-42-26-000

Frente: 7,00 – herradura 5

Posterior: 7,00 – lote 37

Lateral derecho: 13,00 – lote 25

Lateral Izquierdo: 13,00 – lote 27

Lote 27: área total 91,00m²

Clave catastral: 3-27-42-27-000

Frente: 7,00 – herradura 5

Posterior: 7,00 – lote 36

Lateral derecho: 13,00 – lote 26

Lateral Izquierdo: 13,00 – lote 28

Lote 28: área total 91,00m²

Clave catastral: 3-27-42-28-000

Frente: 7,00 – herradura 5

Posterior: 7,00 – lote 35

Lateral derecho: 13,00 – lote 27

Lateral Izquierdo: 13,00 – lote 29

Lote 29: área total 91,00m²

Clave catastral: 3-27-42-29-000

Frente: 7,00 – herradura 5

Posterior: 7,00 – lote 34

Lateral derecho: 13,00 – lote 28

Lateral Izquierdo: 13,00 – lote 30

Lote 30: área total 91,00m²

Clave catastral: 3-27-42-30-000

Frente: 7,00 – herradura 5

Posterior: 7,00 – lote 33

Lateral derecho: 13,00 – lote 29

Lateral Izquierdo: 13,00 – lote 31

Lote 31: área total 104,00m²

Clave catastral: 3-27-42-31-000

Frente: 8,00 – herradura 5

Posterior: 8,00 – lote 32

Lateral derecho: 13,00 – lote 30

Lateral Izquierdo: 13,00 – área verde y calle 1



**GOBIERNO AUTÓNOMO DESCENTRALIZADO
MUNICIPAL DEL CANTÓN MANTA
DIRECCION DE PLANEAMIENTO URBANO**

Lote 32: área total 104,00m²
Clave catastral: 3-27-42-32-000
Frente: 8,00 – herradura 5
Posterior: 8,00 – lote 31
Lateral derecho: 13,00 – área verde y calle 1
Lateral Izquierdo: 13,00 – lote 33

Lote 33: área total 91,00m²
Clave catastral: 3-27-42-33-000
Frente: 7,00 – herradura 5
Posterior: 7,00 – lote 30
Lateral derecho: 13,00 – lote 32
Lateral Izquierdo: 13,00 – lote 34

Lote 34: área total 91,00m²
Clave catastral: 3-27-42-34-000
Frente: 7,00 – herradura 5
Posterior: 7,00 – lote 29
Lateral derecho: 13,00 – lote 33
Lateral Izquierdo: 13,00 – lote 35

Lote 35: área total 91,00m²
Clave catastral: 3-27-42-35-000
Frente: 7,00 – herradura 5
Posterior: 7,00 – lote 28
Lateral derecho: 13,00 – lote 34
Lateral Izquierdo: 13,00 – lote 36

Lote 36: área total 91,00m²
Clave catastral: 3-27-42-36-000
Frente: 7,00 – herradura 5
Posterior: 7,00 – lote 27
Lateral derecho: 13,00 – lote 35
Lateral Izquierdo: 13,00 – lote 37

Lote 37: área total 91,00m²
Clave catastral: 3-27-42-37-000
Frente: 7,00 – herradura 5
Posterior: 7,00 – lote 26
Lateral derecho: 13,00 – lote 36
Lateral Izquierdo: 13,00 – lote 38

Lote 38: área total 91,00m²
Clave catastral: 3-27-42-38-000
Frente: 7,00 – herradura 5
Posterior: 7,00 – lote 25
Lateral derecho: 13,00 – lote 37
Lateral Izquierdo: 13,00 – lote 39

Lote 39: área total 91,00m²
Clave catastral: 3-27-42-39-000





**GOBIERNO AUTÓNOMO DESCENTRALIZADO
MUNICIPAL DEL CANTÓN MANTA
DIRECCION DE PLANEAMIENTO URBANO**

Frente: 7,00 – herradura 5
Posterior: 7,00 – lote 24
Lateral derecho: 13,00 – lote 38
Lateral Izquierdo: 13,00 – lote 40

Lote 40: área total 91,00m²

Clave catastral: 3-27-42-40-000

Frente: 7,00 – herradura 5
Posterior: 7,00 – lote 23
Lateral derecho: 13,00 – lote 39
Lateral Izquierdo: 13,00 – lote 41

Lote 41: área total 91,00m²

Clave catastral: 3-27-42-41-000

Frente: 7,00 – herradura 5
Posterior: 7,00 – lote 22
Lateral derecho: 13,00 – lote 40
Lateral Izquierdo: 13,00 – lote 42

Lote 42: área total 91,00m²

Clave catastral: 3-27-42-42-000

Frente: 7,00 – herradura 5
Posterior: 7,00 – lote 21
Lateral derecho: 13,00 – lote 41
Lateral Izquierdo: 13,00 – lote 43

Lote 43: área total 91,00m²

Clave catastral: 3-27-42-43-000

Frente: 7,00 – herradura 5
Posterior: 7,00 – lote 20
Lateral derecho: 13,00 – lote 42
Lateral Izquierdo: 13,00 – lote 44

Lote 44: área total 91,00m²

Clave catastral: 3-27-42-44-000

Frente: 7,00 – herradura 5
Posterior: 7,00 – lote 19
Lateral derecho: 13,00 – lote 43
Lateral Izquierdo: 13,00 – lote 45

Lote 45: área total 91,00m²

Clave catastral: 3-27-42-45-000

Frente: 7,00 – herradura 5
Posterior: 7,00 – lote 18
Lateral derecho: 13,00 – lote 44
Lateral Izquierdo: 13,00 – herradura 5

Lote 46: área total 91,00m²

Clave catastral: 3-27-42-46-000

Frente: 7,00 – área verde
Posterior: 7,00 – lote 17



GOBIERNO AUTÓNOMO DESCENTRALIZADO
MUNICIPAL DEL CANTÓN MANTA
DIRECCION DE PLANEAMIENTO URBANO

Lateral derecho: 13,00 – área verde
Lateral Izquierdo: 13,00 lote 47

Lote 47: área total 91,00m²
Clave catastral: 3-27-42-47-000
Frente: 7,00 – área verde
Posterior: 7,00 lote 16
Lateral derecho: 13,00 -- lote 46
Lateral Izquierdo: 13,00 - lote 48

Lote 48: área total 91,00m²
Clave catastral: 3-27-42-48-000
Frente: 7,00 – herradura 5
Posterior: 7,00 - lote 15
Lateral derecho: 13,00 lote 47
Lateral Izquierdo: 13,00 – lote 49

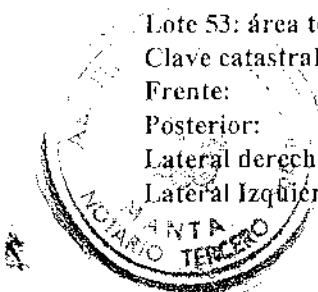
Lote 49: área total 91,00m²
Clave catastral: 3-27-42-49-000
Frente: 7,00 – herradura 5
Posterior: 7,00 – lote 14
Lateral derecho: 13,00 - lote 48
Lateral Izquierdo: 13,00 -- lote 50

Lote 50: área total 91,00m²
Clave catastral: 3-27-42-50-000
Frente: 7,00 - herradura 5
Posterior: 7,00 – lote 13
Lateral derecho: 13,00 -- lote 49
Lateral Izquierdo: 13,00 – lote 51

Lote 51: área total 91,00m²
Clave catastral: 3-27-42-51-000
Frente: 7,00 – herradura 5
Posterior: 7,00 lote 12
Lateral derecho: 13,00 – lote 50
Lateral Izquierdo: 13,00 – lote 52

Lote 52: área total 91,00m²
Clave catastral: 3-27-42-52-000
Frente: 7,00 – herradura 5
Posterior: 7,00 - lote 11
Lateral derecho: 13,00 – lote 53
Lateral Izquierdo: 13,00 – lote 51

Lote 53: área total 91,00m²
Clave catastral: 3-27-42-53-000
Frente: 7,00 – herradura 5
Posterior: 7,00 – lote 10
Lateral derecho: 13,00 – lote 52
Lateral Izquierdo: 13,00 -- lote 54





**GOBIERNO AUTÓNOMO DESCENTRALIZADO
MUNICIPAL DEL CANTÓN MANTA
DIRECCION DE PLANEAMIENTO URBANO**

Lote 54: área total 91,00m²
Clave catastral: 3-27-42-54-000
Frente: 7,00 – herradura 5
Posterior: 7,00 – lote 09
Lateral derecho: 13,00 – lote 53
Lateral Izquierdo: 13,00 – lote 55

Lote 55: área total 91,00m²
Clave catastral: 3-27-42-55-000
Frente: 7,00 – herradura 5
Posterior: 7,00 – lote 08
Lateral derecho: 13,00 – lote 54
Lateral Izquierdo: 13,00 – lote 56

Lote 56: área total 91,00m²
Clave catastral: 3-27-42-56-000
Frente: 7,00 – herradura 5
Posterior: 7,00 – lote 07
Lateral derecho: 13,00 – lote 55
Lateral Izquierdo: 13,00 – lote 57

Lote 57: área total 91,00m²
Clave catastral: 3-27-42-57-000
Frente: 7,00 – herradura 5
Posterior: 7,00 – lote 06
Lateral derecho: 13,00 – lote 56
Lateral Izquierdo: 13,00 – lote 58

Lote 58: área total 91,00m²
Clave catastral: 3-27-42-58-000
Frente: 7,00 – herradura 5
Posterior: 7,00 – lote 05
Lateral derecho: 13,00 – lote 57
Lateral Izquierdo: 13,00 – lote 59

Lote 59: área total 91,00m²
Clave catastral: 3-27-42-59-000
Frente: 7,00 – herradura 5
Posterior: 7,00 – lote 04
Lateral derecho: 13,00 – lote 58
Lateral Izquierdo: 13,00 – lote 60

Lote 60: área total 91,00m²
Clave catastral: 3-27-42-60-000
Frente: 7,00 – herradura 5
Posterior: 7,00 – lote 03
Lateral derecho: 13,00 – lote 59
Lateral Izquierdo: 13,00 – lote 61

Lote 61: área total 91,00m²



**GOBIERNO AUTÓNOMO DESCENTRALIZADO
MUNICIPAL DEL CANTÓN MANTA
DIRECCION DE PLANEAMIENTO URBANO**

Clave catastral: 3-27-42-61-000

Frente: 7,00 - herradura 5
Posterior: 7,00 - lote 02
Lateral derecho: 13,00 - lote 60
Lateral izquierdo: 13,00 - lote 62

Lote 62: área total 104,00m²

Clave catastral: 3-27-42-62-000

Frente: 8,00 - herradura 5
Posterior: 8,00 - lote 01
Lateral derecho: 13,00 - lote 61
Lateral izquierdo: 13,00 - área verde y calle 1

6. Manzana 06: con las siguientes medidas y linderos:

Frente: 93,00m y calle 1
Posterior: 93,00m y macrolote de uso municipal
Lateral derecho: 140,50m y manzana 05
Lateral izquierdo: 140,50m y av. Segunda transversal

Con un área total de 13.066,50m², de donde se distribuyen 62 lotes que equivalen a:

-	área vendible	7.254,00 m ²
-	área verde y salud	1.547,82m ²
-	área de cancha	364m ²
-	área de aceras y vías	3.900,68m ²

Con las siguientes medidas y linderos:

Lote 01: área total 104,00m²

Clave catastral: 3-27-43-01-000

Frente: 8,00 - herradura 6
Posterior: 8,00 - lote 62
Lateral derecho: 13,00 - área verde y calle 1
Lateral izquierdo: 13,00 - lote 02

Lote 02: área total 91,00m²

Clave catastral: 3-27-43-02-000

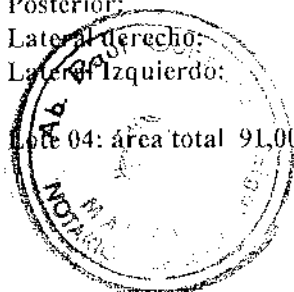
Frente: 7,00 - herradura 6
Posterior: 7,00 - lote 61
Lateral derecho: 13,00 - lote 01
Lateral izquierdo: 13,00 - lote 03

Lote 03: área total 91,00m²

Clave catastral: 3-27-43-03-000

Frente: 7,00 - herradura 6
Posterior: 7,00 - lote 60
Lateral derecho: 13,00 - lote 02
Lateral izquierdo: 13,00 - lote 04

Lote 04: área total 91,00m²





**GOBIERNO AUTÓNOMO DESCENTRALIZADO
MUNICIPAL DEL CANTÓN MANTA
DIRECCION DE PLANEAMIENTO URBANO**

Clave catastral: 3-27-43-04-000

Frente: 7,00 – herradura 6
Posterior: 7,00 – lote 59
Lateral derecho: 13,00 – lote 03
Lateral izquierdo: 13,00 – lote 05

Lote 05: área total 91,00m²

Clave catastral: 3-27-43-05-000

Frente: 7,00 – herradura 6
Posterior: 7,00 – lote 58
Lateral derecho: 13,00 – lote 04
Lateral izquierdo: 13,00 – lote 06

Lote 06: área total 91,00m²

Clave catastral: 3-27-43-06-000

Frente: 7,00 – herradura 6
Posterior: 7,00 – lote 57
Lateral derecho: 13,00 – lote 05
Lateral izquierdo: 13,00 – lote 07

Lote 07: área total 91,00m²

Clave catastral: 3-27-43-07-000

Frente: 7,00 – herradura 6
Posterior: 7,00 – lote 56
Lateral derecho: 13,00 – lote 06
Lateral izquierdo: 13,00 – lote 08

Lote 08: área total 91,00m²

Clave catastral: 3-27-43-08-000

Frente: 7,00 – herradura 6
Posterior: 7,00 – lote 55
Lateral derecho: 13,00 – lote 07
Lateral izquierdo: 13,00 – lote 09

Lote 09: área total 91,00m²

Clave catastral: 3-27-43-09-000

Frente: 7,00 – herradura 6
Posterior: 7,00 – lote 54
Lateral derecho: 13,00 – lote 08
Lateral izquierdo: 13,00 – lote 10

Lote 10: área total 91,00m²

Clave catastral: 3-27-43-10-000

Frente: 7,00 – herradura 6
Posterior: 7,00 – lote 53
Lateral derecho: 13,00 – lote 09
Lateral izquierdo: 13,00 – lote 11

Lote 11: área total 91,00m²

Clave catastral: 3-27-43-11-000

Frente: 7,00 – herradura 6



Gobierno Autónomo Descentralizado
Municipal del Cantón Manta
Dirección de Planeamiento Urbano

Posterior: 7,00 - lote 52
Lateral derecho: 13,00 - lote 10
Lateral izquierdo: 13,00 - lote 12

Lote 12: área total 91,00m²
Clave catastral: 3-27-43-12-000
Frente: 7,00 - herradura 6
Posterior: 7,00 - lote 51
Lateral derecho: 13,00 - lote 11
Lateral izquierdo: 13,00 - lote 13

Lote 13: área total 91,00m²
Clave catastral: 3-27-43-13-000
Frente: 7,00 - herradura 6
Posterior: 7,00 - lote 50
Lateral derecho: 13,00 - lote 12
Lateral izquierdo: 13,00 - lote 14

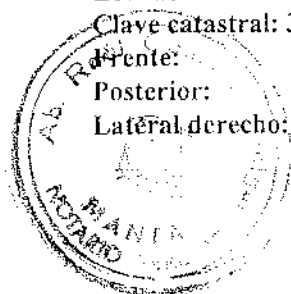
Lote 14: área total 91,00m²
Clave catastral: 3-27-43-14-000
Frente: 7,00 - herradura 6
Posterior: 7,00 - lote 49
Lateral derecho: 13,00 - lote 13
Lateral izquierdo: 13,00 - lote 15

Lote 15: área total 91,00m²
Clave catastral: 3-27-43-15-000
Frente: 7,00 - herradura 6
Posterior: 7,00 - lote 48
Lateral derecho: 13,00 - lote 14
Lateral izquierdo: 13,00 - lote 16

Lote 16: área total 91,00m²
Clave catastral: 3-27-43-16-000
Frente: 7,00 - área verde
Posterior: 7,00 - lote 47
Lateral derecho: 13,00 - lote 15
Lateral izquierdo: 13,00 - lote 17

Lote 17: área total 91,00m²
Clave catastral: 3-27-43-17-000
Frente: 7,00 - área verde
Posterior: 7,00 - lote 46
Lateral derecho: 13,00 - lote 16
Lateral izquierdo: 13,00 - área verde

Lote 18: área total 91,00m²
Clave catastral: 3-27-43-18-000
Frente: 7,00 - herradura 6
Posterior: 7,00 - lote 45
Lateral derecho: 13,00 - herradura 6





**GOBIERNO AUTÓNOMO DESCENTRALIZADO
MUNICIPAL DEL CANTÓN MANTA
DIRECCION DE PLANEAMIENTO URBANO**

Lateral Izquierdo: 13,00 – lote 19

Lote 19: área total 91,00m²

Clave catastral: 3-27-43-19-000

Frente: 7,00 – herradura 6

Posterior: 7,00 – lote 44

Lateral derecho: 13,00 – lote 18

Lateral Izquierdo: 13,00 – lote 20

Lote 20: área total 91,00m²

Clave catastral: 3-27-43-20-000

Frente: 7,00 – herradura 6

Posterior: 7,00 – lote 43

Lateral derecho: 13,00 – lote 19

Lateral Izquierdo: 13,00 – lote 21

Lote 21: área total 91,00m²

Clave catastral: 3-27-43-21-000

Frente: 7,00 – herradura 6

Posterior: 7,00 – lote 42

Lateral derecho: 13,00 – lote 20

Lateral Izquierdo: 13,00 – lote 22

Lote 22: área total 91,00m²

Clave catastral: 3-27-43-22-000

Frente: 7,00 – herradura 6

Posterior: 7,00 – lote 41

Lateral derecho: 13,00 – lote 21

Lateral Izquierdo: 13,00 – lote 23

Lote 23: área total 91,00m²

Clave catastral: 3-27-43-23-000

Frente: 7,00 – herradura 6

Posterior: 7,00 – lote 40

Lateral derecho: 13,00 – lote 22

Lateral Izquierdo: 13,00 – lote 24

Lote 24: área total 91,00m²

Clave catastral: 3-27-43-24-000

Frente: 7,00 – herradura 6

Posterior: 7,00 – lote 39

Lateral derecho: 13,00 – lote 23

Lateral Izquierdo: 13,00 – lote 25

Lote 25: área total 91,00m²

Clave catastral: 3-27-43-25-000

Frente: 7,00 – herradura 6

Posterior: 7,00 – lote 38

Lateral derecho: 13,00 – lote 24

Lateral Izquierdo: 13,00 – lote 26



**GOBIERNO AUTÓNOMO DESCENTRALIZADO
MUNICIPAL DEL CANTÓN MANTA
DIRECCION DE PLANEAMIENTO URBANO**

Lote 26: área total 91,00m²
Clave catastral: 3-27-43-26-000
Frente: 7,00 – herradura 6
Posterior: 7,00 lote 37
Lateral derecho: 13,00 – lote 25
Lateral Izquierdo: 13,00 lote 27

Lote 27: área total 91,00m²
Clave catastral: 3-27-43-27-000
Frente: 7,00 – herradura 6
Posterior: 7,00 – lote 36
Lateral derecho: 13,00 – lote 26
Lateral Izquierdo: 13,00 – lote 28

Lote 28: área total 91,00m²
Clave catastral: 3-27-43-28-000
Frente: 7,00 – herradura 6
Posterior: 7,00 – lote 35
Lateral derecho: 13,00 – lote 27
Lateral Izquierdo: 13,00 – lote 29

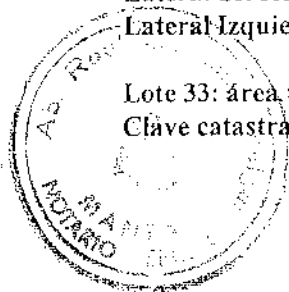
Lote 29: área total 91,00m²
Clave catastral: 3-27-43-29-000
Frente: 7,00 – herradura 6
Posterior: 7,00 – lote 34
Lateral derecho: 13,00 – lote 28
Lateral Izquierdo: 13,00 – lote 30

Lote 30: área total 91,00m²
Clave catastral: 3-27-43-30-000
Frente: 7,00 – herradura 6
Posterior: 7,00 – lote 33
Lateral derecho: 13,00 – lote 29
Lateral Izquierdo: 13,00 – lote 31

Lote 31: área total 104,00m²
Clave catastral: 3-27-43-31-000
Frente: 8,00 – herradura 6
Posterior: 8,00 – lote 32
Lateral derecho: 13,00 – lote 30
Lateral Izquierdo: 13,00 – área verde y calle 1

Lote 32: área total 104,00m²
Clave catastral: 3-27-43-32-000
Frente: 8,00 – herradura 6
Posterior: 8,00 – lote 31
Lateral derecho: 13,00 – área verde y calle 1
Lateral Izquierdo: 13,00 – lote 33

Lote 33: área total 91,00m²
Clave catastral: 3-27-43-33-000





**GOBIERNO AUTÓNOMO DESCENTRALIZADO
MUNICIPAL DEL CANTÓN MANTA
DIRECCION DE PLANEAMIENTO URBANO**

Frente: 7,00 -- herradura 6
Posterior: 7,00 -- lote 30
Lateral derecho: 13,00 -- lote 32
Lateral Izquierdo: 13,00 -- lote 34

Lote 34: área total 91,00m²

Clave catastral: 3-27-43-34-000

Frente: 7,00 -- herradura 6
Posterior: 7,00 -- lote 29
Lateral derecho: 13,00 -- lote 33
Lateral Izquierdo: 13,00 -- lote 35

Lote 35: área total 91,00m²

Clave catastral: 3-27-43-35-000

Frente: 7,00 -- herradura 6
Posterior: 7,00 -- lote 28
Lateral derecho: 13,00 -- lote 34
Lateral Izquierdo: 13,00 -- lote 36

Lote 36: área total 91,00m²

Clave catastral: 3-27-43-36-000

Frente: 7,00 -- herradura 6
Posterior: 7,00 -- lote 27
Lateral derecho: 13,00 -- lote 35
Lateral Izquierdo: 13,00 -- lote 37

Lote 37: área total 91,00m²

Clave catastral: 3-27-43-37-000

Frente: 7,00 -- herradura 6
Posterior: 7,00 -- lote 26
Lateral derecho: 13,00 -- lote 36
Lateral Izquierdo: 13,00 -- lote 38

Lote 38: área total 91,00m²

Clave catastral: 3-27-43-38-000

Frente: 7,00 -- herradura 6
Posterior: 7,00 -- lote 25
Lateral derecho: 13,00 -- lote 37
Lateral Izquierdo: 13,00 -- lote 39

Lote 39: área total 91,00m²

Clave catastral: 3-27-43-39-000

Frente: 7,00 -- herradura 6
Posterior: 7,00 -- lote 24
Lateral derecho: 13,00 -- lote 38
Lateral Izquierdo: 13,00 -- lote 40

Lote 40: área total 91,00m²

Clave catastral: 3-27-43-40-000

Frente: 7,00 -- herradura 6
Posterior: 7,00 -- lote 23



**GOBIERNO AUTÓNOMO DESCENTRALIZADO
MUNICIPAL DEL CANTÓN MANTA
DIRECCION DE PLANEAMIENTO URBANO**

Lateral derecho: 13,00 lote 39
Lateral Izquierdo: 13,00 - lote 41

Lote 41: área total 91,00m²
Clave catastral: 3-27-43-41-000
Frente: 7,00 - herradura 6
Posterior: 7,00 - lote 22
Lateral derecho: 13,00 - lote 40
Lateral Izquierdo: 13,00 - lote 42

Lote 42: área total 91,00m²
Clave catastral: 3-27-43-42-000
Frente: 7,00 - herradura 6
Posterior: 7,00 - lote 21
Lateral derecho: 13,00 lote 41
Lateral Izquierdo: 13,00 - lote 43

Lote 43: área total 91,00m²
Clave catastral: 3-27-43-43-000
Frente: 7,00 - herradura 6
Posterior: 7,00 lote 20
Lateral derecho: 13,00 - lote 42
Lateral Izquierdo: 13,00 - lote 44

Lote 44: área total 91,00m²
Clave catastral: 3-27-43-44-000
Frente: 7,00 - herradura 6
Posterior: 7,00 - lote 19
Lateral derecho: 13,00 - lote 43
Lateral Izquierdo: 13,00 - lote 45

Lote 45: área total 91,00m²
Clave catastral: 3-27-43-45-000
Frente: 7,00 - herradura 6
Posterior: 7,00 - lote 18
Lateral derecho: 13,00 - lote 44
Lateral Izquierdo: 13,00 - herradura 6

Lote 46: área total 91,00m²
Clave catastral: 3-27-43-46-000
Frente: 7,00 - área verde
Posterior: 7,00 - lote 79
Lateral derecho: 13,00 - área verde
Lateral Izquierdo: 13,00 - lote 47

Lote 47: área total 91,00m²
Clave catastral: 3-27-43-47-000
Frente: 7,00 - área verde
Posterior: 7,00 - lote 78
Lateral derecho: 13,00 - lote 46
Lateral Izquierdo: 13,00 - lote 48





**GOBIERNO AUTÓNOMO DESCENTRALIZADO
MUNICIPAL DEL CANTÓN MANTA
DIRECCION DE PLANEAMIENTO URBANO**

Lote 48: área total 91,00m²
Clave catastral: 3-27-43-48-000
Frente: 7,00 – herradura 6
Posterior: 7,00 – lote 77
Lateral derecho: 13,00 – lote 47
Lateral Izquierdo: 13,00 – lote 49

Lote 49: área total 91,00m²
Clave catastral: 3-27-43-49-000
Frente: 7,00 – herradura 6
Posterior: 7,00 – lote 76
Lateral derecho: 13,00 – lote 48
Lateral Izquierdo: 13,00 – lote 50

Lote 50: área total 91,00m²
Clave catastral: 3-27-43-50-000
Frente: 7,00 – herradura 6
Posterior: 7,00 – lote 75
Lateral derecho: 13,00 – lote 49
Lateral Izquierdo: 13,00 – lote 51

Lote 51: área total 91,00m²
Clave catastral: 3-27-43-51-000
Frente: 7,00 – herradura 6
Posterior: 7,00 – lote 74
Lateral derecho: 13,00 – lote 50
Lateral Izquierdo: 13,00 – lote 52

Lote 52: área total 91,00m²
Clave catastral: 3-27-43-52-000
Frente: 7,00 – herradura 6
Posterior: 7,00 – lote 73
Lateral derecho: 13,00 – lote 51
Lateral Izquierdo: 13,00 – lote 53

Lote 53: área total 91,00m²
Clave catastral: 3-27-43-53-000
Frente: 7,00 – herradura 6
Posterior: 7,00 – lote 72
Lateral derecho: 13,00 – lote 52
Lateral Izquierdo: 13,00 – lote 54

Lote 54: área total 91,00m²
Clave catastral: 3-27-43-54-000
Frente: 7,00 – herradura 6
Posterior: 7,00 – lote 71
Lateral derecho: 13,00 – lote 53
Lateral Izquierdo: 13,00 – lote 55

Lote 55: área total 91,00m²



GOBIERNO AUTÓNOMO DESCENTRALIZADO
MUNICIPAL DEL CANTÓN MANTA
DIRECCION DE PLANEAMIENTO URBANO

Clave catastral: 3-27-43-55-000

Frente: 7,00 – herradura 6
Posterior: 7,00 – lote 70
Lateral derecho: 13,00 – lote 54
Lateral Izquierdo: 13,00 – lote 56

Lote 56: área total 91,00m²

Clave catastral: 3-27-43-56-000

Frente: 7,00 – herradura 6
Posterior: 7,00 – lote 69
Lateral derecho: 13,00 – lote 55
Lateral Izquierdo: 13,00 – lote 57

Lote 57: área total 91,00m²

Clave catastral: 3-27-43-57-000

Frente: 7,00 – herradura 6
Posterior: 7,00 – lote 68
Lateral derecho: 13,00 – lote 56
Lateral Izquierdo: 13,00 – lote 58

Lote 58: área total 91,00m²

Clave catastral: 3-27-43-58-000

Frente: 7,00 – herradura 6
Posterior: 7,00 – lote 67
Lateral derecho: 13,00 – lote 57
Lateral Izquierdo: 13,00 – lote 59

Lote 59: área total 91,00m²

Clave catastral: 3-27-43-59-000

Frente: 7,00 – herradura 6
Posterior: 7,00 – lote 66
Lateral derecho: 13,00 – lote 58
Lateral Izquierdo: 13,00 – lote 60

Lote 60: área total 91,00m²

Clave catastral: 3-27-43-60-000

Frente: 7,00 – herradura 6
Posterior: 7,00 – lote 65
Lateral derecho: 13,00 – lote 59
Lateral Izquierdo: 13,00 – lote 61

Lote 61: área total 91,00m²

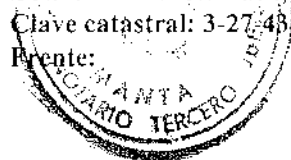
Clave catastral: 3-27-43-61-000

Frente: 7,00 – herradura 6
Posterior: 7,00 – lote 64
Lateral derecho: 13,00 – lote 60
Lateral Izquierdo: 13,00 – lote 62

Lote 62: área total 104,00m²

Clave catastral: 3-27-43-62-000

Frente: 8,00 – herradura 6





**GOBIERNO AUTÓNOMO DESCENTRALIZADO
MUNICIPAL DEL CANTÓN MANTA
DIRECCION DE PLANEAMIENTO URBANO**

Posterior: 8,00 – lote 63
Lateral derecho: 13,00 – lote 61
Lateral Izquierdo: 13,00 – área verde y calle 1

Lote 63: área total 104,00m²
Clave catastral: 3-27-43-63-000
Frente: 8,00 – ave. Segunda transversal
Posterior: 8,00 – lote 62
Lateral derecho: 13,00 – área verde y calle 1
Lateral Izquierdo: 13,00 – lote 64

Lote 64: área total 91,00m²
Clave catastral: 3-27-43-64-000
Frente: 7,00 – ave. Segunda transversal
Posterior: 7,00 – lote 61
Lateral derecho: 13,00 – lote 63
Lateral Izquierdo: 13,00 – lote 65

Lote 65: área total 91,00m²
Clave catastral: 3-27-43-65-000
Frente: 7,00 – ave. Segunda transversal
Posterior: 7,00 – lote 60
Lateral derecho: 13,00 – lote 64
Lateral Izquierdo: 13,00 – lote 66

Lote 66: área total 91,00m²
Clave catastral: 3-27-43-66-000
Frente: 7,00 – ave. Segunda transversal
Posterior: 7,00 – lote 59
Lateral derecho: 13,00 – lote 65
Lateral Izquierdo: 13,00 – lote 67

Lote 67: área total 91,00m²
Clave catastral: 3-27-43-67-000
Frente: 7,00 – ave. Segunda transversal
Posterior: 7,00 – lote 58
Lateral derecho: 13,00 – lote 66
Lateral Izquierdo: 13,00 – lote 68

Lote 68: área total 91,00m²
Clave catastral: 3-27-43-68-000
Frente: 7,00 – ave. Segunda transversal
Posterior: 7,00 – lote 57
Lateral derecho: 13,00 – lote 67
Lateral Izquierdo: 13,00 – lote 69

Lote 69: área total 91,00m²
Clave catastral: 3-27-43-69-000
Frente: 7,00 – ave. Segunda transversal
Posterior: 7,00 – lote 56
Lateral derecho: 13,00 – lote 68



**GOBIERNO AUTÓNOMO DESCENTRALIZADO
MUNICIPAL DEL CANTÓN MANTA
DIRECCION DE PLANEAMIENTO URBANO**

Lateral Izquierdo: 13,00 – lote 70

Lote 70: área total 91,00m²

Clave catastral: 3-27-43-70-000

Frente: 7,00 – ave. Segunda transversal

Posterior: 7,00 – lote 55

Lateral derecho: 13,00 – lote 69

Lateral Izquierdo: 13,00 – lote 71

Lote 71: área total 91,00m²

Clave catastral: 3-27-43-71-000

Frente: 7,00 – ave. Segunda transversal

Posterior: 7,00 – lote 54

Lateral derecho: 13,00 – lote 70

Lateral Izquierdo: 13,00 – lote 72

Lote 72: área total 91,00m²

Clave catastral: 3-27-43-72-000

Frente: 7,00 – ave. Segunda transversal

Posterior: 7,00 – lote 53

Lateral derecho: 13,00 – lote 71

Lateral Izquierdo: 13,00 – lote 73

Lote 73: área total 91,00m²

Clave catastral: 3-27-43-73-000

Frente: 7,00 – ave. Segunda transversal

Posterior: 7,00 – lote 52

Lateral derecho: 13,00 – lote 72

Lateral Izquierdo: 13,00 – lote 74

Lote 74: área total 91,00m²

Clave catastral: 3-27-43-74-000

Frente: 7,00 – ave. Segunda transversal

Posterior: 7,00 – lote 51

Lateral derecho: 13,00 – lote 73

Lateral Izquierdo: 13,00 – lote 75

Lote 75: área total 91,00m²

Clave catastral: 3-27-43-75-000

Frente: 7,00 – ave. Segunda transversal

Posterior: 7,00 – lote 50

Lateral derecho: 13,00 – lote 74

Lateral Izquierdo: 13,00 – lote 76

Lote 76: área total 91,00m²

Clave catastral: 3-27-43-76-000

Frente: 7,00 – ave. Segunda transversal

Posterior: 7,00 – lote 49

Lateral derecho: 13,00 – lote 75

Lateral Izquierdo: 13,00 – lote 77





**GOBIERNO AUTÓNOMO DESCENTRALIZADO
MUNICIPAL DEL CANTÓN MANTA
DIRECCION DE PLANEAMIENTO URBANO**

Lote 77: área total 91,00m²
Clave catastral: 3-27-43-77-000
Frente: 7,00 – ave. Segunda transversal
Posterior: 7,00 – lote 48
Lateral derecho: 13,00 – lote 76
Lateral Izquierdo: 13,00 – lote 78

Lote 78: área total 91,00m²
Clave catastral: 3-27-43-78-000
Frente: 7,00 – ave. Segunda transversal
Posterior: 7,00 – lote 47
Lateral derecho: 13,00 – lote 77
Lateral Izquierdo: 13,00 – lote 79

Lote 79: área total 91,00m²
Clave catastral: 3-27-43-79-000
Frente: 7,00 – ave. Segunda transversal
Posterior: 7,00 – lote 46
Lateral derecho: 13,00 – lote 78
Lateral Izquierdo: 13,00 – área verde

7. Manzana 07: con los siguientes linderos:
Frente: 94,00m y Calle 1
Posterior: 94,00m y área verde y talud
Lateral derecho: 140,50m y Manzana 08
Lateral Izquierdo: 140,50m y Circunvalación Oeste

Con un área total de 13.207,00m², de donde se distribuyen 79 lotes que equivalen a:

-	área vendible	7.254,00m ²
-	área verde y talud	1.432,79m ²
-	área de cancha	364,00m ²
-	área de canal	84,56m ²
-	área de aceras y vías	4.071,65m ²

Con las siguientes medidas y linderos:

Lote 01: área total 104,00m²
Clave catastral: 3-27-44-01-000
Frente: 8,00 – Circunvalación Oeste.
Posterior: 8,00 – lote 34
Lateral derecho: 13,00 – área verde y calle 1
Lateral Izquierdo: 13,00 – lote 02

Lote 02: área total 91,00m²
Clave catastral: 3-27-44-02-000
Frente: 7,00 – Circunvalación Oeste.
Posterior: 7,00 – lote 33
Lateral derecho: 13,00 – lote 01
Lateral Izquierdo: 13,00 – lote 03



GOBIERNO AUTÓNOMO DESCENTRALIZADO
MUNICIPAL DEL CANTÓN MANTA
DIRECCION DE PLANEAMIENTO URBANO

Lote 03: área total 91,00m²

Clave catastral: 3-27-44-03-000

Frente: 7,00 -- Circunvalación Oeste.

Posterior: 7,00 -- lote 32

Lateral derecho: 13,00 -- lote 02

Lateral Izquierdo: 13,00 -- lote 04

Lote 04: área total 91,00m²

Clave catastral: 3-27-44-04-000

Frente: 7,00 -- Circunvalación Oeste.

Posterior: 7,00 -- lote 31

Lateral derecho: 13,00 -- lote 03

Lateral Izquierdo: 13,00 -- lote 05

Lote 05: área total 91,00m²

Clave catastral: 3-27-44-05-000

Frente: 7,00 -- Circunvalación Oeste.

Posterior: 7,00 -- lote 30

Lateral derecho: 13,00 -- lote 04

Lateral Izquierdo: 13,00 -- lote 06

Lote 06: área total 91,00m²

Clave catastral: 3-27-44-06-000

Frente: 7,00 -- Circunvalación Oeste.

Posterior: 7,00 -- lote 29

Lateral derecho: 13,00 -- lote 05

Lateral Izquierdo: 13,00 -- lote 07

Lote 07: área total 91,00m²

Clave catastral: 3-27-44-07-000

Frente: 7,00 -- Circunvalación Oeste.

Posterior: 7,00 -- lote 28

Lateral derecho: 13,00 -- lote 06

Lateral Izquierdo: 13,00 -- lote 08

Lote 08: área total 91,00m²

Clave catastral: 3-27-44-08-000

Frente: 7,00 -- Circunvalación Oeste.

Posterior: 7,00 -- lote 27

Lateral derecho: 13,00 -- lote 07

Lateral Izquierdo: 13,00 -- lote 09

Lote 09: área total 91,00m²

Clave catastral: 3-27-43-09-000

Frente: 7,00 -- Circunvalación Oeste.

Posterior: 7,00 -- lote 26

Lateral derecho: 13,00 -- lote 08

Lateral Izquierdo: 13,00 -- lote 10

Lote 10: área total 91,00m²

Clave catastral: 3-27-44-10-000





**GOBIERNO AUTÓNOMO DESCENTRALIZADO
MUNICIPAL DEL CANTÓN MANTA
DIRECCION DE PLANEAMIENTO URBANO**

Frente: 7,00 – Circunvalación Oeste.
Posterior: 7,00 – lote 25
Lateral derecho: 13,00 – lote 09
Lateral Izquierdo: 13,00 – lote 11

Lote 11: área total 91,00m²

Clave catastral: 3-27-44-11-000

Frente: 7,00 – Circunvalación Oeste.
Posterior: 7,00 – lote 24
Lateral derecho: 13,00 – lote 10
Lateral Izquierdo: 13,00 – lote 12

Lote 12: área total 91,00m²

Clave catastral: 3-27-44-12-000

Frente: 7,00 – Circunvalación Oeste.
Posterior: 7,00 – lote 23
Lateral derecho: 13,00 – lote 11
Lateral Izquierdo: 13,00 – lote 13

Lote 13: área total 91,00m²

Clave catastral: 3-27-44-13-000

Frente: 7,00 – Circunvalación Oeste.
Posterior: 7,00 – lote 22
Lateral derecho: 13,00 – lote 12
Lateral Izquierdo: 13,00 – lote 14

Lote 14: área total 91,00m²

Clave catastral: 3-27-44-14-000

Frente: 7,00 – Circunvalación Oeste.
Posterior: 7,00 – lote 21
Lateral derecho: 13,00 – lote 13
Lateral Izquierdo: 13,00 – lote 15

Lote 15: área total 91,00m²

Clave catastral: 3-27-44-15-000

Frente: 7,00 – Circunvalación Oeste.
Posterior: 7,00 – lote 20
Lateral derecho: 13,00 – lote 14
Lateral Izquierdo: 13,00 – lote 16

Lote 16: área total 91,00m²

Clave catastral: 3-27-44-16-000

Frente: 7,00 – Circunvalación Oeste.
Posterior: 7,00 – lote 19
Lateral derecho: 13,00 – lote 15
Lateral Izquierdo: 13,00 – lote 17

Lote 17: área total 91,00m²

Clave catastral: 3-27-44-17-000

Frente: 7,00 – Circunvalación Oeste.
Posterior: 7,00 – lote 18



GOBIERNO AUTÓNOMO DESCENTRALIZADO
MUNICIPAL DEL CANTÓN MANTA
DIRECCION DE PLANEAMIENTO URBANO

Lateral derecho: 13,00 – lote 16
Lateral Izquierdo: 13,00 – área verde

Lote 18: área total 91,00m²
Clave catastral: 3-27-44-18-000
Frente: 7,00 – área verde
Posterior: 7,00 – lote 17
Lateral derecho: 13,00 – área verde
Lateral Izquierdo: 13,00 – lote 19

Lote 19: área total 91,00m²
Clave catastral: 3-27-44-19-000
Frente: 7,00 – área verde
Posterior: 7,00 – lote 16
Lateral derecho: 13,00 – lote 18
Lateral Izquierdo: 13,00 – lote 20


Lote 20: área total 91,00m²
Clave catastral: 3-27-44-20-000
Frente: 7,00 – herradura 7
Posterior: 7,00 – lote 15
Lateral derecho: 13,00 – lote 19
Lateral Izquierdo: 13,00 – lote 21

Lote 21: área total 91,00m²
Clave catastral: 3-27-44-21-000
Frente: 7,00 – herradura 7
Posterior: 7,00 – lote 14
Lateral derecho: 13,00 – lote 20
Lateral Izquierdo: 13,00 – lote 22

Lote 22: área total 91,00m²
Clave catastral: 3-27-44-22-000
Frente: 7,00 – herradura 7
Posterior: 7,00 – lote 13
Lateral derecho: 13,00 – lote 21
Lateral Izquierdo: 13,00 – lote 23

Lote 23: área total 91,00m²
Clave catastral: 3-27-44-23-000
Frente: 7,00 – herradura 7
Posterior: 7,00 – lote 12
Lateral derecho: 13,00 – lote 22
Lateral Izquierdo: 13,00 – lote 24

Lote 24: área total 91,00m²
Clave catastral: 3-27-44-24-000
Frente: 7,00 – herradura 7
Posterior: 7,00 – lote 11
Lateral derecho: 13,00 – lote 23
Lateral Izquierdo: 13,00 – lote 25





**GOBIERNO AUTÓNOMO DESCENTRALIZADO
MUNICIPAL DEL CANTÓN MANTA
DIRECCION DE PLANEAMIENTO URBANO**

Lote 25: área total 91,00m²
Clave catastral: 3-27-44-25-000
Frente: 7,00 – herradura 7
Posterior: 7,00 – lote 10
Lateral derecho: 13,00 – lote 24
Lateral Izquierdo: 13,00 – lote 26

Lote 26: área total 91,00m²
Clave catastral: 3-27-44-26-000
Frente: 7,00 – herradura 7
Posterior: 7,00 – lote 9
Lateral derecho: 13,00 – lote 25
Lateral Izquierdo: 13,00 – lote 27

Lote 27: área total 91,00m²
Clave catastral: 3-27-44-27-000
Frente: 7,00 – herradura 7
Posterior: 7,00 – lote 8
Lateral derecho: 13,00 – lote 26
Lateral Izquierdo: 13,00 – lote 28

Lote 28: área total 91,00m²
Clave catastral: 3-27-44-28-000
Frente: 7,00 – herradura 7
Posterior: 7,00 – lote 7
Lateral derecho: 13,00 – lote 27
Lateral Izquierdo: 13,00 – lote 29

Lote 29: área total 91,00m²
Clave catastral: 3-27-44-29-000
Frente: 7,00 – herradura 7
Posterior: 7,00 – lote 6
Lateral derecho: 13,00 – lote 28
Lateral Izquierdo: 13,00 – lote 30

Lote 30: área total 91,00m²
Clave catastral: 3-27-44-30-000
Frente: 7,00 – herradura 7
Posterior: 7,00 – lote 5
Lateral derecho: 13,00 – lote 29
Lateral Izquierdo: 13,00 – lote 31

Lote 31: área total 91,00m²
Clave catastral: 3-27-44-31-000
Frente: 7,00 – herradura 7
Posterior: 7,00 – lote 4
Lateral derecho: 13,00 – lote 30
Lateral Izquierdo: 13,00 – lote 32

Lote 32: área total 91,00m²



**GOBIERNO AUTÓNOMO DESCENTRALIZADO
MUNICIPAL DEL CANTÓN MANTA
DIRECCION DE PLANEAMIENTO URBANO**

Clave catastral: 3-27-44-32-000
Frente: 7,00 – herradura 7
Posterior: 7,00 – lote 3
Lateral derecho: 13,00 – lote 31
Lateral Izquierdo: 13,00 – lote 33

Lote 33: área total 91,00m²
Clave catastral: 3-27-44-33-000
Frente: 7,00 – herradura 7
Posterior: 7,00 – lote 2
Lateral derecho: 13,00 – lote 32
Lateral Izquierdo: 13,00 – lote 34

Lote 34: área total 104,00m²
Clave catastral: 3-27-44-34-000
Frente: 8,00 – herradura 7
Posterior: 8,00 – lote 1
Lateral derecho: 13,00 – lote 33
Lateral Izquierdo: 13,00 – área verde y calle 1

Lote 35: área total 104,00m²
Clave catastral: 3-27-44-35-000
Frente: 8,00 – herradura 7
Posterior: 8,00 – lote 62
Lateral derecho: 13,00 – área verde y calle 1
Lateral Izquierdo: 13,00 – lote 36

Lote 36: área total 91,00m²
Clave catastral: 3-27-44-36-000
Frente: 7,00 – herradura 7
Posterior: 7,00 – lote 61
Lateral derecho: 13,00 – lote 35
Lateral Izquierdo: 13,00 – lote 37

Lote 37: área total 91,00m²
Clave catastral: 3-27-44-37-000
Frente: 7,00 – herradura 7
Posterior: 7,00 – lote 60
Lateral derecho: 13,00 – lote 36
Lateral Izquierdo: 13,00 – lote 38

Lote 38: área total 91,00m²
Clave catastral: 3-27-44-38-000
Frente: 7,00 – herradura 7
Posterior: 7,00 – lote 59
Lateral derecho: 13,00 – lote 37
Lateral Izquierdo: 13,00 – lote 39

Lote 39: área total 91,00m²
Clave catastral: 3-27-44-39-000
Frente: 7,00 – herradura 7





**GOBIERNO AUTÓNOMO DESCENTRALIZADO
MUNICIPAL DEL CANTÓN MANTA
DIRECCION DE PLANEAMIENTO URBANO**

Posterior: 7,00 – lote 58
Lateral derecho: 13,00 – lote 38
Lateral Izquierdo: 13,00 – lote 40

Lote 40: área total 91,00m²
Clave catastral: 3-27-44-40-000
Frente: 7,00 – herradura 7
Posterior: 7,00 – lote 57
Lateral derecho: 13,00 – lote 39
Lateral Izquierdo: 13,00 – lote 41

Lote 41: área total 91,00m²
Clave catastral: 3-27-44-41-000
Frente: 7,00 – herradura 7
Posterior: 7,00 – lote 56
Lateral derecho: 13,00 – lote 40
Lateral Izquierdo: 13,00 – lote 42

Lote 42: área total 91,00m²
Clave catastral: 3-27-44-42-000
Frente: 7,00 – herradura 7
Posterior: 7,00 – lote 55
Lateral derecho: 13,00 – lote 41
Lateral Izquierdo: 13,00 – lote 43

Lote 43: área total 91,00m²
Clave catastral: 3-27-44-43-000
Frente: 7,00 – herradura 7
Posterior: 7,00 – lote 54
Lateral derecho: 13,00 – lote 42
Lateral Izquierdo: 13,00 – lote 44

Lote 44: área total 91,00m²
Clave catastral: 3-27-44-44-000
Frente: 7,00 – herradura 7
Posterior: 7,00 – lote 53
Lateral derecho: 13,00 – lote 43
Lateral Izquierdo: 13,00 – lote 45

Lote 45: área total 91,00m²
Clave catastral: 3-27-44-45-000
Frente: 7,00 – herradura 7
Posterior: 7,00 – lote 52
Lateral derecho: 13,00 – lote 44
Lateral Izquierdo: 13,00 – lote 46

Lote 46: área total 91,00m²
Clave catastral: 3-27-44-46-000
Frente: 7,00 – herradura 7
Posterior: 7,00 – lote 51
Lateral derecho: 13,00 – lote 45



**GOBIERNO AUTÓNOMO DESCENTRALIZADO
MUNICIPAL DEL CANTÓN MANTA
DIRECCION DE PLANEAMIENTO URBANO**

Lateral Izquierdo: 13,00 -- lote 47

Lote 47: área total 91,00m²
Clave catastral: 3-27-44-47-000
Frente: 7,00 – herradura 7
Posterior: 7,00 – lote 50
Lateral derecho: 13,00 -- lote 46
Lateral Izquierdo: 13,00 -- lote 48

Lote 48: área total 91,00m²
Clave catastral: 3-27-44-48-000
Frente: 7,00 – herradura 7
Posterior: 7,00 -- lote 49
Lateral derecho: 13,00 – lote 47
Lateral Izquierdo: 13,00 – herradura 7

Lote 49: área total 91,00m²
Clave catastral: 3-27-44-49-000
Frente: 7,00 herradura 7
Posterior: 7,00 – lote 48
Lateral derecho: 13,00 – herradura 7
Lateral Izquierdo: 13,00 -- lote 50

Lote 50: área total 91,00m²
Clave catastral: 3-27-44-50-000
Frente: 7,00 -- herradura 7
Posterior: 7,00 – lote 47
Lateral derecho: 13,00 -- lote 49
Lateral Izquierdo: 13,00 -- lote 51

Lote 51: área total 91,00m²
Clave catastral: 3-27-44-51-000
Frente: 7,00 – herradura 7
Posterior: 7,00 – lote 46
Lateral derecho: 13,00 – lote 50
Lateral Izquierdo: 13,00 – lote 52

Lote 52: área total 91,00m²
Clave catastral: 3-27-44-52-000
Frente: 7,00 · herradura 7
Posterior: 7,00 – lote 45
Lateral derecho: 13,00 – lote 51
Lateral Izquierdo: 13,00 -- lote 53

Lote 53: área total 91,00m²
Clave catastral: 3-27-44-53-000
Frente: 7,00 – herradura 7
Posterior: 7,00 – lote 44
Lateral derecho: 13,00 – lote 52
Lateral Izquierdo: 13,00 -- lote 54





**GOBIERNO AUTÓNOMO DESCENTRALIZADO
MUNICIPAL DEL CANTÓN MANTA
DIRECCION DE PLANEAMIENTO URBANO**

Lote 54: área total 91,00m²
Clave catastral: 3-27-44-54-000
Frente: 7,00 – herradura 7
Posterior: 7,00 – lote 43
Lateral derecho: 13,00 – lote 53
Lateral izquierdo: 13,00 – lote 55

Lote 55: área total 91,00m²
Clave catastral: 3-27-43-55-000
Frente: 7,00 – herradura 7
Posterior: 7,00 – lote 42
Lateral derecho: 13,00 – lote 54
Lateral izquierdo: 13,00 – lote 56

Lote 56: área total 91,00m²
Clave catastral: 3-27-44-56-000
Frente: 7,00 – herradura 7
Posterior: 7,00 – lote 41
Lateral derecho: 13,00 – lote 55
Lateral izquierdo: 13,00 – lote 57

Lote 57: área total 91,00m²
Clave catastral: 3-27-44-57-000
Frente: 7,00 – herradura 7
Posterior: 7,00 – lote 40
Lateral derecho: 13,00 – lote 56
Lateral izquierdo: 13,00 – lote 58

Lote 58: área total 91,00m²
Clave catastral: 3-27-44-58-000
Frente: 7,00 – herradura 7
Posterior: 7,00 – lote 39
Lateral derecho: 13,00 – lote 57
Lateral izquierdo: 13,00 – lote 59

Lote 59: área total 91,00m²
Clave catastral: 3-27-44-59-000
Frente: 7,00 – herradura 7
Posterior: 7,00 – lote 38
Lateral derecho: 13,00 – lote 58
Lateral izquierdo: 13,00 – lote 60

Lote 60: área total 91,00m²
Clave catastral: 3-27-44-60-000
Frente: 7,00 – herradura 7
Posterior: 7,00 – lote 37
Lateral derecho: 13,00 – lote 59
Lateral izquierdo: 13,00 – lote 61

Lote 61: área total 91,00m²
Clave catastral: 3-27-44-61-000



**GOBIERNO AUTÓNOMO DESCENTRALIZADO
MUNICIPAL DEL CANTÓN MANTA
DIRECCION DE PLANEAMIENTO URBANO**

Frente: 7,00 -- herradura 7
Posterior: 7,00 -- lote 36
Lateral derecho: 13,00 -- lote 60
Lateral Izquierdo: 13,00 -- lote 62

Lote 62: área total 104,00m²
Clave catastral: 3-27-44-62-000
Frente: 8,00 - herradura 7
Posterior: 8,00 -- lote 35
Lateral derecho: 13,00 -- lote 61
Lateral Izquierdo: 13,00 -- área verde y calle 1

Lote 63: área total 104,00m²
Clave catastral: 3-27-44-63-000
Frente: 8,00 -- herradura 7
Posterior: 8,00 -- lote 1
Lateral derecho: 13,00 -- área verde y calle 1
Lateral Izquierdo: 13,00 -- lote 64


Lote 64: área total 91,00m²
Clave catastral: 3-27-44-64-000
Frente: 7,00 -- herradura 7
Posterior: 7,00 -- lote 2
Lateral derecho: 13,00 -- lote 63
Lateral Izquierdo: 13,00 -- lote 65

Lote 65: área total 91,00m²
Clave catastral: 3-27-44-65-000
Frente: 7,00 -- herradura 7
Posterior: 7,00 -- lote 3
Lateral derecho: 13,00 -- lote 64
Lateral Izquierdo: 13,00 -- lote 66

Lote 66: área total 91,00m²
Clave catastral: 3-27-44-66-000
Frente: 7,00 -- herradura 7
Posterior: 7,00 -- lote 4
Lateral derecho: 13,00 -- lote 65
Lateral Izquierdo: 13,00 -- lote 67

Lote 67: área total 91,00m²
Clave catastral: 3-27-44-67-000
Frente: 7,00 -- herradura 7
Posterior: 7,00 -- lote 5
Lateral derecho: 13,00 -- lote 66
Lateral Izquierdo: 13,00 -- lote 68

Lote 68: área total 91,00m²
Clave catastral: 3-27-44-68-000
Frente: 7,00 - herradura 7
Posterior: 7,00 -- lote 6





**GOBIERNO AUTÓNOMO DESCENTRALIZADO
MUNICIPAL DEL CANTÓN MANTA
DIRECCION DE PLANEAMIENTO URBANO**

Lateral derecho: 13,00 – lote 67
Lateral Izquierdo: 13,00 – lote 69

Lote 69: área total 91,00m²
Clave catastral: 3-27-44-69-000
Frente: 7,00 - herradura 7
Posterior: 7,00 – lote 7
Lateral derecho: 13,00 – lote 68
Lateral Izquierdo: 13,00 – lote 70

Lote 70: área total 91,00m²
Clave catastral: 3-27-44-70-000
Frente: 7,00 – herradura 7
Posterior: 7,00 – lote 8
Lateral derecho: 13,00 – lote 69
Lateral Izquierdo: 13,00 – lote 71

Lote 71: área total 91,00m²
Clave catastral: 3-27-44-71-000
Frente: 7,00 – herradura 7
Posterior: 7,00 – lote 9
Lateral derecho: 13,00 – lote 70
Lateral Izquierdo: 13,00 – lote 72

Lote 72: área total 91,00m²
Clave catastral: 3-27-44-72-000
Frente: 7,00 – herradura 7
Posterior: 7,00 – lote 10
Lateral derecho: 13,00 – lote 71
Lateral Izquierdo: 13,00 – lote 73

Lote 73: área total 91,00m²
Clave catastral: 3-27-44-73-000
Frente: 7,00 – herradura 7
Posterior: 7,00 – lote 11
Lateral derecho: 13,00 – lote 72
Lateral Izquierdo: 13,00 – lote 74

Lote 74: área total 91,00m²
Clave catastral: 3-27-44-74-000
Frente: 7,00 – herradura 7
Posterior: 7,00 – lote 12
Lateral derecho: 13,00 – lote 73
Lateral Izquierdo: 13,00 – lote 75

Lote 75: área total 91,00m²
Clave catastral: 3-27-44-75-000
Frente: 7,00 – herradura 7
Posterior: 7,00 – lote 13
Lateral derecho: 13,00 – lote 74
Lateral Izquierdo: 13,00 – lote 76



GOBIERNO AUTÓNOMO DESCENTRALIZADO
MUNICIPAL DEL CANTÓN MANTA
DIRECCION DE PLANEAMIENTO URBANO

Lote 76: área total 91,00m²
Clave catastral: 3-27-44-76-000
Frente: 7,00 -- herradura 7
Posterior: 7,00 -- lote 14
Lateral derecho: 13,00 -- lote 75
Lateral Izquierdo: 13,00 -- lote 77

Lote 77: área total 91,00m²
Clave catastral: 3-27-44-77-000
Frente: 7,00 - herradura 7
Posterior: 7,00 -- lote 15
Lateral derecho: 13,00 -- lote 76
Lateral Izquierdo: 13,00 -- lote 78

Lote 78: área total 91,00m²
Clave catastral: 3-27-44-78-000
Frente: 7,00 -- área verde
Posterior: 7,00 -- lote 16
Lateral derecho: 13,00 -- lote 77
Lateral Izquierdo: 13,00 -- lote 79

Lote 79: área total 91,00m²
Clave catastral: 3-27-44-79-000
Frente: 7,00 -- área verde
Posterior: 7,00 -- lote 17
Lateral derecho: 13,00 -- lote 78
Lateral Izquierdo: 13,00 -- área verde


8. Manzana 08: con los siguientes linderos:
Frente: 71,00m y calle 1
Posterior: 71,00m y área verde y talud
Lateral derecho: 140,50m y manzana 09
Lateral Izquierdo: 140,50m y manzana 07

Con un área total de 9.975,50m², de donde se distribuyen 62 lotes que equivalen a:

-	área vendible	5.694,00m ²
-	área verde y talud	1.068,96m ²
-	área de cancha	364,00m ²
-	área de canal	70,76m ²
-	área de aceras y vías	2.777,78m ²

Con las siguientes medidas y linderos:

Lote 01: área total 104,00m²
Clave catastral: 3-27-45-01-000
Frente: 8,00 -- herradura 8
Posterior: 8,00 -- lote 63
Lateral derecho: 13,00 -- lote 02
Lateral Izquierdo: 13,00 -- área verde y calle 1





**GOBIERNO AUTÓNOMO DESCENTRALIZADO
MUNICIPAL DEL CANTÓN MANTA
DIRECCION DE PLANEAMIENTO URBANO**

Lote 02: área total 91,00m²
Clave catastral: 3-27-45-02-000
Frente: 7,00 – herradura 8
Posterior: 7,00 – lote 64
Lateral derecho: 13,00 – lote 03
Lateral Izquierdo: 13,00 – lote 01

Lote 03: área total 91,00m²
Clave catastral: 3-27-45-03-000
Frente: 7,00 – herradura 8
Posterior: 7,00 – lote 65
Lateral derecho: 13,00 – lote 04
Lateral Izquierdo: 13,00 – lote 02

Lote 04: área total 91,00m²
Clave catastral: 3-27-45-04-000
Frente: 7,00 – herradura 8
Posterior: 7,00 – lote 66
Lateral derecho: 13,00 – lote 05
Lateral Izquierdo: 13,00 – lote 03

Lote 05: área total 91,00m²
Clave catastral: 3-27-45-05-000
Frente: 7,00 – herradura 8
Posterior: 7,00 – lote 67
Lateral derecho: 13,00 – lote 06
Lateral Izquierdo: 13,00 – lote 04

Lote 06: área total 91,00m²
Clave catastral: 3-27-45-06-000
Frente: 7,00 – herradura 8
Posterior: 7,00 – lote 68
Lateral derecho: 13,00 – lote 07
Lateral Izquierdo: 13,00 – lote 05

Lote 07: área total 91,00m²
Clave catastral: 3-27-45-07-000
Frente: 7,00 – herradura 8
Posterior: 7,00 – lote 69
Lateral derecho: 13,00 – lote 08
Lateral Izquierdo: 13,00 – lote 06

Lote 08: área total 91,00m²
Clave catastral: 3-27-45-08-000
Frente: 7,00 – herradura 8
Posterior: 7,00 – lote 70
Lateral derecho: 13,00 – lote 09
Lateral Izquierdo: 13,00 – lote 07

Lote 09: área total 91,00m²
Clave catastral: 3-27-45-09-000



GOBIERNO AUTÓNOMO DESCENTRALIZADO
MUNICIPAL DEL CANTÓN MANTA
DIRECCION DE PLANEAMIENTO URBANO

Frente: 7,00 – herradura 8
Posterior: 7,00 -- lote 71
Lateral derecho: 13,00 – lote 10
Lateral Izquierdo: 13,00 – lote 08

Lote 10: área total 91,00m²

Clave catastral: 3-27-45-10-000

Frente: 7,00 – herradura 8
Posterior: 7,00 – lote 72
Lateral derecho: 13,00 – lote 11
Lateral Izquierdo: 13,00 -- lote 09

Lote 11: área total 91,00m²

Clave catastral: 3-27-45 11-000

Frente: 7,00 – herradura 8
Posterior: 7,00 – lote 73
Lateral derecho: 13,00 - lote 12
Lateral Izquierdo: 13,00 – lote 10

Lote 12: área total 91,00m²

Clave catastral: 3-27-45-12-000

Frente: 7,00 -- herradura 8
Posterior: 7,00 – lote 74
Lateral derecho: 13,00 – lote 13
Lateral Izquierdo: 13,00 – lote 11

Lote 13: área total 91,00m²

Clave catastral: 3-27-45-13-000

Frente: 7,00 – herradura 8
Posterior: 7,00 -- lote 75
Lateral derecho: 13,00 – lote 14
Lateral Izquierdo: 13,00 -- lote 12

Lote 14: área total 91,00m²

Clave catastral: 3-27-45-14-000

Frente: 7,00 – herradura 8
Posterior: 7,00 – lote 76
Lateral derecho: 13,00 – lote 15
Lateral Izquierdo: 13,00 – lote 13

Lote 15: área total 91,00m²

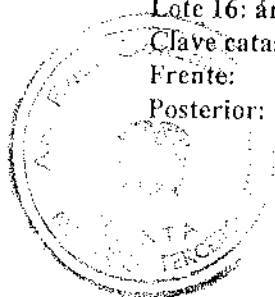
Clave catastral: 3-27-45-15-000

Frente: 7,00 – herradura 8
Posterior: 7,00 -- lote 77
Lateral derecho: 13,00 – lote 16
Lateral Izquierdo: 13,00 – lote 14

Lote 16: área total 91,00m²

Clave catastral: 3-27-45-16-000

Frente: 7,00 – área verde
Posterior: 7,00 -- lote 78





**GOBIERNO AUTÓNOMO DESCENTRALIZADO
MUNICIPAL DEL CANTÓN MANTA
DIRECCION DE PLANEAMIENTO URBANO**

Lateral derecho: 13,00 – lote 17
Lateral Izquierdo: 13,00 – lote 15

Lote 17: área total 91,00m²
Clave catastral: 3-27-45-17-000
Frente: 7,00 – área verde
Posterior: 7,00 – lote 79
Lateral derecho: 13,00 – área verde
Lateral Izquierdo: 13,00 – lote 16

Lote 18: área total 91,00m²
Clave catastral: 3-27-45-18-000
Frente: 7,00 – herradura 8
Posterior: 7,00 – lote 45
Lateral derecho: 13,00 – lote 19
Lateral Izquierdo: 13,00 – herradura 8

Lote 19: área total 91,00m²
Clave catastral: 3-27-45-19-000
Frente: 7,00 – herradura 8
Posterior: 7,00 – lote 44
Lateral derecho: 13,00 – lote 20
Lateral Izquierdo: 13,00 – lote 18

Lote 20: área total 91,00m²
Clave catastral: 3-27-45-20-000
Frente: 7,00 – herradura 8
Posterior: 7,00 – lote 43
Lateral derecho: 13,00 – lote 21
Lateral Izquierdo: 13,00 – lote 19

Lote 21: área total 91,00m²
Clave catastral: 3-27-45-21-000
Frente: 7,00 – herradura 8
Posterior: 7,00 – lote 42
Lateral derecho: 13,00 – lote 22
Lateral Izquierdo: 13,00 – lote 20

Lote 22: área total 91,00m²
Clave catastral: 3-27-45-22-000
Frente: 7,00 – herradura 2
Posterior: 7,00 – lote 41
Lateral derecho: 13,00 – lote 23
Lateral Izquierdo: 13,00 – lote 21

Lote 23: área total 91,00m²
Clave catastral: 3-27-45-23-000
Frente: 7,00 – herradura 8
Posterior: 7,00 – lote 40
Lateral derecho: 13,00 – lote 24
Lateral Izquierdo: 13,00 – lote 22



GOBIERNO AUTÓNOMO DESCENTRALIZADO
MUNICIPAL DEL CANTÓN MANTA
DIRECCION DE PLANEAMIENTO URBANO

Lote 24: área total 91,00m²

Clave catastral: 3-27-45-24-000

Frente: 7,00 – herradura 8

Posterior: 7,00 – lote 39

Lateral derecho: 13,00 – lote 25

Lateral Izquierdo: 13,00 – lote 23

Lote 25: área total 91,00m²

Clave catastral: 3-27-45-25-000

Frente: 7,00 – herradura 8

Posterior: 7,00 – lote 38

Lateral derecho: 13,00 – lote 26

Lateral Izquierdo: 13,00 – lote 24

Lote 26: área total 91,00m²

Clave catastral: 3-27-45-26-000

Frente: 7,00 – herradura 8

Posterior: 7,00 – lote 37

Lateral derecho: 13,00 – lote 27

Lateral Izquierdo: 13,00 – lote 25

Lote 27: área total 91,00m²

Clave catastral: 3-27-45-27-000

Frente: 7,00 – herradura 8

Posterior: 7,00 – lote 36

Lateral derecho: 13,00 – lote 28

Lateral Izquierdo: 13,00 – lote 26

Lote 28: área total 91,00m²

Clave catastral: 3-27-45-28-000

Frente: 7,00 – herradura 8

Posterior: 7,00 – lote 35

Lateral derecho: 13,00 – lote 29

Lateral Izquierdo: 13,00 – lote 27

Lote 29: área total 91,00m²

Clave catastral: 3-27-45-29-000

Frente: 7,00 – herradura 8

Posterior: 7,00 – lote 34

Lateral derecho: 13,00 – lote 30

Lateral Izquierdo: 13,00 – lote 28

Lote 30: área total 91,00m²

Clave catastral: 3-27-45-30-000

Frente: 7,00 – herradura 8

Posterior: 7,00 – lote 33

Lateral derecho: 13,00 – lote 31

Lateral Izquierdo: 13,00 – lote 29

Lote 31: área total 104,00m²





**GOBIERNO AUTÓNOMO DESCENTRALIZADO
MUNICIPAL DEL CANTÓN MANTA
DIRECCION DE PLANEAMIENTO URBANO**

Clave catastral: 3-27-45-31-000

Frente: 8,00 – herradura 8
Posterior: 8,00 – lote 32
Lateral derecho: 13,00 – área verde y calle 1
Lateral Izquierdo: 13,00 – lote 30

Lote 32: área total 104,00m²

Clave catastral: 3-27-45-32-000

Frente: 8,00 – herradura 8
Posterior: 8,00 – lote 31
Lateral derecho: 13,00 – lote 33
Lateral Izquierdo: 13,00 – área verde y calle 1

Lote 33: área total 91,00m²

Clave catastral: 3-27-45-33-000

Frente: 7,00 – herradura 8
Posterior: 7,00 – lote 30
Lateral derecho: 13,00 – lote 34
Lateral Izquierdo: 13,00 – lote 32

Lote 34: área total 91,00m²

Clave catastral: 3-27-45-34-000

Frente: 7,00 – herradura 8
Posterior: 7,00 – lote 29
Lateral derecho: 13,00 – lote 35
Lateral Izquierdo: 13,00 – lote 33

Lote 35: área total 91,00m²

Clave catastral: 3-27-45-35-000

Frente: 7,00 – herradura 8
Posterior: 7,00 – lote 28
Lateral derecho: 13,00 – lote 36
Lateral Izquierdo: 13,00 – lote 34

Lote 36: área total 91,00m²

Clave catastral: 3-27-45-36-000

Frente: 7,00 – herradura 8
Posterior: 7,00 – lote 27
Lateral derecho: 13,00 – lote 37
Lateral Izquierdo: 13,00 – lote 35

Lote 37: área total 91,00m²

Clave catastral: 3-27-45-37-000

Frente: 7,00 – herradura 8
Posterior: 7,00 – lote 26
Lateral derecho: 13,00 – lote 38
Lateral Izquierdo: 13,00 – lote 36

Lote 38: área total 91,00m²

Clave catastral: 3-27-45-38-000

Frente: 7,00 – herradura 8



GOBIERNO AUTÓNOMO DESCENTRALIZADO
MUNICIPAL DEL CANTÓN MANTA
DIRECCION DE PLANEAMIENTO URBANO

Posterior: 7,00 -- lote 25
Lateral derecho: 13,00 -- lote 39
Lateral Izquierdo: 13,00 -- lote 37

Lote 39: área total 91,00m²
Clave catastral: 3-27-45-39-000
Frente: 7,00 -- herradura 8
Posterior: 7,00 -- lote 24
Lateral derecho: 13,00 -- lote 40
Lateral Izquierdo: 13,00 -- lote 38

Lote 40: área total 91,00m²
Clave catastral: 3-27-45-40-000
Frente: 7,00 -- herradura 8
Posterior: 7,00 -- lote 23
Lateral derecho: 13,00 -- lote 41
Lateral Izquierdo: 13,00 -- lote 39

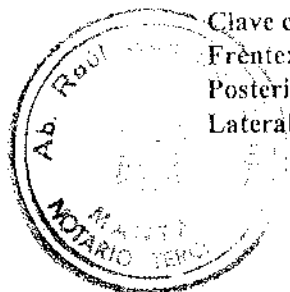
Lote 41: área total 91,00m²
Clave catastral: 3-27-45-41-000
Frente: 7,00 -- herradura 8
Posterior: 7,00 -- lote 22
Lateral derecho: 13,00 -- lote 40
Lateral Izquierdo: 13,00 -- lote 42

Lote 42: área total 91,00m²
Clave catastral: 3-27-45-42-000
Frente: 7,00 -- herradura 2
Posterior: 7,00 -- lote 21
Lateral derecho: 13,00 -- lote 43
Lateral Izquierdo: 13,00 -- lote 41

Lote 43: área total 91,00m²
Clave catastral: 3-27-45-43-000
Frente: 7,00 -- herradura 8
Posterior: 7,00 -- lote 20
Lateral derecho: 13,00 -- lote 44
Lateral Izquierdo: 13,00 -- lote 42

Lote 44: área total 91,00m²
Clave catastral: 3-27-45-44-000
Frente: 7,00 -- herradura 8
Posterior: 7,00 -- lote 19
Lateral derecho: 13,00 -- lote 45
Lateral Izquierdo: 13,00 -- lote 43

Lote 45: área total 91,00m²
Clave catastral: 3-27-45-45-000
Frente: 7,00 -- herradura 8
Posterior: 7,00 -- lote 18
Lateral derecho: 13,00 -- herradura 8





**GOBIERNO AUTÓNOMO DESCENTRALIZADO
MUNICIPAL DEL CANTÓN MANTA
DIRECCION DE PLANEAMIENTO URBANO**

Lateral Izquierdo: 13,00 – lote 44

Lote 46: área total 91,00m²

Clave catastral: 3-27-45-46-000

Frente: 7,00 – área verde

Posterior: 7,00 – lote 17

Lateral derecho: 13,00 – lote 47

Lateral Izquierdo: 13,00 – área verde

Lote 47: área total 91,00m²

Clave catastral: 3-27-45-47-000

Frente: 7,00 – área verde

Posterior: 7,00 – lote 16

Lateral derecho: 13,00 – lote 48

Lateral Izquierdo: 13,00 – lote 46

Lote 48: área total 91,00m²

Clave catastral: 3-27-45-48-000

Frente: 7,00 – herradura 8

Posterior: 7,00 – lote 15

Lateral derecho: 13,00 – lote 49

Lateral Izquierdo: 13,00 – lote 47

Lote 49: área total 91,00m²

Clave catastral: 3-27-45-49-000

Frente: 7,00 – herradura 8

Posterior: 7,00 – lote 14

Lateral derecho: 13,00 – lote 50

Lateral Izquierdo: 13,00 – lote 48

Lote 50: área total 91,00m²

Clave catastral: 3-27-45-50-000

Frente: 7,00 – herradura 8

Posterior: 7,00 – lote 13

Lateral derecho: 13,00 – lote 51

Lateral Izquierdo: 13,00 – lote 49

Lote 51: área total 91,00m²

Clave catastral: 3-27-45-51-000

Frente: 7,00 – herradura 8

Posterior: 7,00 – lote 12

Lateral derecho: 13,00 – lote 52

Lateral Izquierdo: 13,00 – lote 50

Lote 52: área total 91,00m²

Clave catastral: 3-27-45-52-000

Frente: 7,00 – herradura 8

Posterior: 7,00 – lote 11

Lateral derecho: 13,00 – lote 53

Lateral Izquierdo: 13,00 – lote 51



GOBIERNO AUTÓNOMO DESCENTRALIZADO
MUNICIPAL DEL CANTÓN MANTA
DIRECCION DE PLANEAMIENTO URBANO

Lote 53: área total 91,00m²
Clave catastral: 3-27-45-53-000
Frente: 7,00 -- herradura 8
Posterior: 7,00 -- lote 10
Lateral derecho: 13,00 -- lote 54
Lateral Izquierdo: 13,00 -- lote 52

Lote 54: área total 91,00m²
Clave catastral: 3-27-45-54-000
Frente: 7,00 -- herradura 8
Posterior: 7,00 -- lote 09
Lateral derecho: 13,00 -- lote 55
Lateral Izquierdo: 13,00 -- lote 53

Lote 55: área total 91,00m²
Clave catastral: 3-27-45-55-000
Frente: 7,00 -- herradura 8
Posterior: 7,00 -- lote 08
Lateral derecho: 13,00 -- lote 56
Lateral Izquierdo: 13,00 -- lote 54

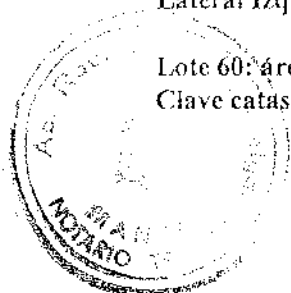
Lote 56: área total 91,00m²
Clave catastral: 3-27-45-56-000
Frente: 7,00 -- herradura 8
Posterior: 7,00 -- lote 07
Lateral derecho: 13,00 -- lote 57
Lateral Izquierdo: 13,00 -- lote 55

Lote 57: área total 91,00m²
Clave catastral: 3-27-45-57-000
Frente: 7,00 -- herradura 8
Posterior: 7,00 -- lote 06
Lateral derecho: 13,00 -- lote 58
Lateral Izquierdo: 13,00 -- lote 56

Lote 58: área total 91,00m²
Clave catastral: 3-27-45-58-000
Frente: 7,00 -- herradura 8
Posterior: 7,00 -- lote 05
Lateral derecho: 13,00 -- lote 59
Lateral Izquierdo: 13,00 -- lote 57

Lote 59: área total 91,00m²
Clave catastral: 3-27-45-59-000
Frente: 7,00 herradura 8
Posterior: 7,00 -- lote 04
Lateral derecho: 13,00 -- lote 60
Lateral Izquierdo: 13,00 -- lote 58

Lote 60: área total 91,00m²
Clave catastral: 3-27-45-60-000





**GOBIERNO AUTÓNOMO DESCENTRALIZADO
MUNICIPAL DEL CANTÓN MANTA
DIRECCION DE PLANEAMIENTO URBANO**

Frente: 7,00 – herradura 8
Posterior: 7,00 – lote 03
Lateral derecho: 13,00 – lote 61
Lateral Izquierdo: 13,00 – lote 59

Lote 61: área total 91,00m²

Clave catastral: 3-27-45-61-000

Frente: 7,00 – herradura 8
Posterior: 7,00 – lote 02
Lateral derecho: 13,00 – lote 62
Lateral Izquierdo: 13,00 – lote 60

Lote 62: área total 104,00m²

Clave catastral: 3-27-45-62-000

Frente: 8,00 – herradura 8
Posterior: 8,00 – lote 01
Lateral derecho: 13,00 – área verde y calle 1
Lateral Izquierdo: 13,00 – lote 61

9. Manzana 09: con los siguientes linderos:

Frente: 93,00m y Calle 1
Posterior: 93,00m y área verde y talud
Lateral derecho: 140,50m y Av. Primera Transversal
Lateral Izquierdo: 140,50m y manzana 08

Con un área total de 13.066,50m², de donde se distribuyen 79 lotes que equivalen a:

- área vendible	7.254,00m ²
- área verde y talud	1.433,50m ²
- área de cancha	364,00m ²
- área de canal	83,71m ²
- área de aceras y vías	3.931,29m ²

Con las siguientes medidas y linderos:

Lote 01: área total 104,00m²

Clave catastral: 3-27-46-01-000

Frente: 8,00 – herradura 9
Posterior: 8,00 – lote 62
Lateral derecho: 13,00 – lote 02
Lateral Izquierdo: 13,00 – área verde y calle 1

Lote 02: área total 91,00m²

Clave catastral: 3-27-46-02-000

Frente: 7,00 – herradura 9
Posterior: 7,00 – lote 61
Lateral derecho: 13,00 – lote 03
Lateral Izquierdo: 13,00 – lote 01

Lote 03: área total 91,00m²

Clave catastral: 3-27-46-03-000



GOBIERNO AUTÓNOMO DESCENTRALIZADO
MUNICIPAL DEL CANTÓN MANTA
DIRECCION DE PLANEAMIENTO URBANO

Frente: 7,00 -- herradura 9.
Posterior: 7,00 -- lote 60
Lateral derecho: 13,00 -- lote 04
Lateral Izquierdo: 13,00 -- lote 02

Lote 04: área total 91,00m²

Clave catastral: 3-27-46-04-000

Frente: 7,00 -- herradura 9.
Posterior: 7,00 -- lote 59
Lateral derecho: 13,00 -- lote 05
Lateral Izquierdo: 13,00 -- lote 03

Lote 05: área total 91,00m²

Clave catastral: 3-27-46-05-000

Frente: 7,00 -- herradura 9.
Posterior: 7,00 -- lote 58
Lateral derecho: 13,00 -- lote 06
Lateral Izquierdo: 13,00 -- lote 04

Lote 06: área total 91,00m²

Clave catastral: 3-27-46-06-000

Frente: 7,00 -- herradura 9.
Posterior: 7,00 -- lote 57
Lateral derecho: 13,00 -- lote 07
Lateral Izquierdo: 13,00 -- lote 05

Lote 07: área total 91,00m²

Clave catastral: 3-27-46-07-000

Frente: 7,00 -- herradura 9.
Posterior: 7,00 -- lote 56
Lateral derecho: 13,00 -- lote 08
Lateral Izquierdo: 13,00 -- lote 06

Lote 08: área total 91,00m²

Clave catastral: 3-27-46-08-000

Frente: 7,00 -- herradura 9.
Posterior: 7,00 -- lote 55
Lateral derecho: 13,00 -- lote 09
Lateral Izquierdo: 13,00 -- lote 07

Lote 09: área total 91,00m²

Clave catastral: 3-27-46-09-000

Frente: 7,00 -- herradura 9.
Posterior: 7,00 -- lote 54
Lateral derecho: 13,00 -- lote 10
Lateral Izquierdo: 13,00 -- lote 08

Lote 10: área total 91,00m²

Clave catastral: 3-27-46-10-000

Frente: 7,00 -- herradura 9.
Posterior: 7,00 -- lote 53





**GOBIERNO AUTÓNOMO DESCENTRALIZADO
MUNICIPAL DEL CANTÓN MANTA
DIRECCION DE PLANEAMIENTO URBANO**

Lateral derecho: 13,00 – lote 11
Lateral Izquierdo: 13,00 – lote 09

Lote 11: área total 91,00m²
Clave catastral: 3-27-46-11-000
Frente: 7,00 – herradura 9.
Posterior: 7,00 – lote 52
Lateral derecho: 13,00 – lote 12
Lateral Izquierdo: 13,00 – lote 10

Lote 12: área total 91,00m²
Clave catastral: 3-27-46-12-000
Frente: 7,00 – herradura 9.
Posterior: 7,00 – lote 51
Lateral derecho: 13,00 – lote 13
Lateral Izquierdo: 13,00 – lote 11

Lote 13: área total 91,00m²
Clave catastral: 3-27-46-13-000
Frente: 7,00 – herradura 9.
Posterior: 7,00 – lote 50
Lateral derecho: 13,00 – lote 14
Lateral Izquierdo: 13,00 – lote 12

Lote 14: área total 91,00m²
Clave catastral: 3-27-46-14-000
Frente: 7,00 – herradura 9.
Posterior: 7,00 – lote 49
Lateral derecho: 13,00 – lote 15
Lateral Izquierdo: 13,00 – lote 13

Lote 15: área total 91,00m²
Clave catastral: 3-27-46-15-000
Frente: 7,00 – herradura 9.
Posterior: 7,00 – lote 48
Lateral derecho: 13,00 – lote 16
Lateral Izquierdo: 13,00 – lote 14

Lote 16: área total 91,00m²
Clave catastral: 3-27-46-16-000
Frente: 7,00 – área verde
Posterior: 7,00 – lote 47
Lateral derecho: 13,00 – lote 17
Lateral Izquierdo: 13,00 – lote 15

Lote 17: área total 91,00m²
Clave catastral: 3-27-46-17-000
Frente: 7,00 – área verde
Posterior: 7,00 – lote 46
Lateral derecho: 13,00 – área verde
Lateral Izquierdo: 13,00 – lote 16



GOBIERNO AUTÓNOMO DESCENTRALIZADO
MUNICIPAL DEL CANTÓN MANTA
DIRECCION DE PLANEAMIENTO URBANO

Lote 18: área total 91,00m²
Clave catastral: 3-27-46-18-000
Frente: 7,00 - herradura 9.
Posterior: 7,00 - lote 45
Lateral derecho: 13,00 - lote 19
Lateral Izquierdo: 13,00 - herradura 9.

Lote 19: área total 91,00m²
Clave catastral: 3-27-46-19-000
Frente: 7,00 - herradura 9.
Posterior: 7,00 - lote 44
Lateral derecho: 13,00 - lote 20
Lateral Izquierdo: 13,00 - lote 18

Lote 20: área total 91,00m²
Clave catastral: 3-27-46-20-000
Frente: 7,00 - herradura 9
Posterior: 7,00 - lote 43
Lateral derecho: 13,00 - lote 21
Lateral Izquierdo: 13,00 - lote 19


Lote 21: área total 91,00m²
Clave catastral: 3-27-46-21-000
Frente: 7,00 - herradura 9
Posterior: 7,00 - lote 42
Lateral derecho: 13,00 - lote 22
Lateral Izquierdo: 13,00 - lote 20

Lote 22: área total 91,00m²
Clave catastral: 3-27-46-22-000
Frente: 7,00 - herradura 9
Posterior: 7,00 - lote 41
Lateral derecho: 13,00 - lote 23
Lateral Izquierdo: 13,00 - lote 21

Lote 23: área total 91,00m²
Clave catastral: 3-27-46-23-000
Frente: 7,00 - herradura 9
Posterior: 7,00 - lote 40
Lateral derecho: 13,00 - lote 24
Lateral Izquierdo: 13,00 - lote 22

Lote 24: área total 91,00m²
Clave catastral: 3-27-46-24-000
Frente: 7,00 - herradura 9
Posterior: 7,00 - lote 39
Lateral derecho: 13,00 - lote 25
Lateral Izquierdo: 13,00 - lote 23

Lote 25: área total 91,00m²





**GOBIERNO AUTÓNOMO DESCENTRALIZADO
MUNICIPAL DEL CANTÓN MANTA
DIRECCION DE PLANEAMIENTO URBANO**

Clave catastral: 3-27-46-25-000

Frente: 7,00 – herradura 9
Posterior: 7,00 – lote 38
Lateral derecho: 13,00 – lote 26
Lateral Izquierdo: 13,00 – lote 24

Lote 26: área total 91,00m²

Clave catastral: 3-27-46-26-000

Frente: 7,00 – herradura 9
Posterior: 7,00 – lote 37
Lateral derecho: 13,00 – lote 27
Lateral Izquierdo: 13,00 – lote 25

Lote 27: área total 91,00m²

Clave catastral: 3-27-46-27-000

Frente: 7,00 – herradura 9
Posterior: 7,00 – lote 36
Lateral derecho: 13,00 – lote 28
Lateral Izquierdo: 13,00 – lote 26

Lote 28: área total 91,00m²

Clave catastral: 3-27-46-28-000

Frente: 7,00 – herradura 9
Posterior: 7,00 – lote 35
Lateral derecho: 13,00 – lote 29
Lateral Izquierdo: 13,00 – lote 27

Lote 29: área total 91,00m²

Clave catastral: 3-27-46-29-000

Frente: 7,00 – herradura 9
Posterior: 7,00 – lote 34
Lateral derecho: 13,00 – lote 30
Lateral Izquierdo: 13,00 – lote 28

Lote 30: área total 91,00m²

Clave catastral: 3-27-46-30-000

Frente: 7,00 – herradura 9
Posterior: 7,00 – lote 33
Lateral derecho: 13,00 – lote 31
Lateral Izquierdo: 13,00 – lote 29

Lote 31: área total 104,00m²

Clave catastral: 3-27-46-31-000

Frente: 8,00 – herradura 9
Posterior: 8,00 – lote 32
Lateral derecho: 13,00 – área verde y calle l
Lateral Izquierdo: 13,00 – lote 30

Lote 32: área total 104,00m²

Clave catastral: 3-27-46-32-000

Frente: 8,00 – herradura 9



GOBIERNO AUTÓNOMO DESCENTRALIZADO
MUNICIPAL DEL CANTÓN MANTA
DIRECCION DE PLANEAMIENTO URBANO

Posterior: 8,00 – lote 31
Lateral derecho: 13,00 -- lote 33
Lateral Izquierdo: 13,00 -- área verde y calle 1

Lote 33: área total 91,00m²
Clave catastral: 3-27-46-33-000
Frente: 7,00 -- herradura 9
Posterior: 7,00 -- lote 30
Lateral derecho: 13,00 lote 34
Lateral Izquierdo: 13,00 – lote 32

Lote 34: área total 91,00m²
Clave catastral: 3-27-46-34-000
Frente: 7,00 -- herradura 9
Posterior: 7,00 -- lote 29
Lateral derecho: 13,00 -- lote 35
Lateral Izquierdo: 13,00 -- lote 33

Lote 35: área total 91,00m²
Clave catastral: 3-27-46-35-000
Frente: 7,00 – herradura 9
Posterior: 7,00 -- lote 28
Lateral derecho: 13,00 -- lote 36
Lateral Izquierdo: 13,00 – lote 37

Lote 36: área total 91,00m²
Clave catastral: 3-27-46-36-000
Frente: 7,00 -- herradura 9
Posterior: 7,00 -- lote 27
Lateral derecho: 13,00 – lote 37
Lateral Izquierdo: 13,00 – lote 35

Lote 37: área total 91,00m²
Clave catastral: 3-27-46-37-000
Frente: 7,00 -- herradura 9
Posterior: 7,00 – lote 26
Lateral derecho: 13,00 -- lote 38
Lateral Izquierdo: 13,00 -- lote 36

Lote 38: área total 91,00m²
Clave catastral: 3-27-46-38-000
Frente: 7,00 – herradura 9
Posterior: 7,00 -- lote 25
Lateral derecho: 13,00 – lote 39
Lateral Izquierdo: 13,00 – lote 38

Lote 39: área total 91,00m²
Clave catastral: 3-27-46-39-000
Frente: 7,00 – herradura 9
Posterior: 7,00 – lote 24
Lateral derecho: 13,00 – lote 40





**GOBIERNO AUTÓNOMO DESCENTRALIZADO
MUNICIPAL DEL CANTÓN MANTA
DIRECCION DE PLANEAMIENTO URBANO**

Lateral Izquierdo: 13,00 – lote 28

Lote 40: área total 91,00m²

Clave catastral: 3-27-46-40-000

Frente: 7,00 – herradura 9

Posterior: 7,00 – lote 23

Lateral derecho: 13,00 – lote 41

Lateral Izquierdo: 13,00 – lote 39

Lote 41: área total 91,00m²

Clave catastral: 3-27-46-41-000

Frente: 7,00 – herradura 9

Posterior: 7,00 – lote 22

Lateral derecho: 13,00 – lote 42

Lateral Izquierdo: 13,00 – lote 40

Lote 42: área total 91,00m²

Clave catastral: 3-27-46-42-000

Frente: 7,00 – herradura 9

Posterior: 7,00 – lote 21

Lateral derecho: 13,00 – lote 43

Lateral Izquierdo: 13,00 – lote 41

Lote 43: área total 91,00m²

Clave catastral: 3-27-46-43-000

Frente: 7,00 – herradura 9

Posterior: 7,00 – lote 20

Lateral derecho: 13,00 – lote 44

Lateral Izquierdo: 13,00 – lote 42

Lote 44: área total 91,00m²

Clave catastral: 3-27-46-44-000

Frente: 7,00 – herradura 9

Posterior: 7,00 – lote 19

Lateral derecho: 13,00 – lote 45

Lateral Izquierdo: 13,00 – lote 43

Lote 45: área total 91,00m²

Clave catastral: 3-27-46-45-000

Frente: 7,00 – herradura 9

Posterior: 7,00 – lote 18

Lateral derecho: 13,00 – herradura 9

Lateral Izquierdo: 13,00 – lote 44

Lote 46: área total 91,00m²

Clave catastral: 3-27-46-46-000

Frente: 7,00 – área verde

Posterior: 7,00 – lote 79

Lateral derecho: 13,00 – lote 47

Lateral Izquierdo: 13,00 – área verde



GOBIERNO AUTÓNOMO DESCENTRALIZADO
MUNICIPAL DEL CANTÓN MANTA
DIRECCION DE PLANEAMIENTO URBANO

Lote 47: área total 91,00m²
Clave catastral: 3-27-46-47-000
Frente: 7,00 -- herradura 9
Posterior: 7,00 -- lote 78
Lateral derecho: 13,00 -- lote 48
Lateral Izquierdo: 13,00 -- lote 46

Lote 48: área total 91,00m²
Clave catastral: 3-27-46-48-000
Frente: 7,00 -- herradura 9
Posterior: 7,00 -- lote 77
Lateral derecho: 13,00 -- lote 49
Lateral Izquierdo: 13,00 -- lote 48

Lote 49: área total 91,00m²
Clave catastral: 3-27-46-49-000
Frente: 7,00 -- herradura 9
Posterior: 7,00 -- lote 76
Lateral derecho: 13,00 -- lote 50
Lateral Izquierdo: 13,00 -- lote 48


Lote 50: área total 91,00m²
Clave catastral: 3-27-46-50-000
Frente: 7,00 -- herradura 9
Posterior: 7,00 -- lote 75
Lateral derecho: 13,00 -- lote 51
Lateral Izquierdo: 13,00 -- lote 49

Lote 51: área total 91,00m²
Clave catastral: 3-27-46-51-000
Frente: 7,00 -- herradura 9
Posterior: 7,00 -- lote 74
Lateral derecho: 13,00 -- lote 52
Lateral Izquierdo: 13,00 -- lote 50

Lote 52: área total 91,00m²
Clave catastral: 3-27-46-52-000
Frente: 7,00 -- herradura 9
Posterior: 7,00 -- lote 73
Lateral derecho: 13,00 -- lote 53
Lateral Izquierdo: 13,00 -- lote 51

Lote 53: área total 91,00m²
Clave catastral: 3-27-46-53-000
Frente: 7,00 -- herradura 9
Posterior: 7,00 -- lote 72
Lateral derecho: 13,00 -- lote 54
Lateral Izquierdo: 13,00 -- lote 52

Lote 54: área total 91,00m²
Clave catastral: 3-27-46-54-000





**GOBIERNO AUTÓNOMO DESCENTRALIZADO
MUNICIPAL DEL CANTÓN MANTA
DIRECCION DE PLANEAMIENTO URBANO**

Frente: 7,00 – herradura 9
Posterior: 7,00 – lote 71
Lateral derecho: 13,00 – lote 55
Lateral Izquierdo: 13,00 – lote 53

Lote 55: área total 91,00m²

Clave catastral: 3-27-46-55-000

Frente: 7,00 – herradura 9
Posterior: 7,00 – lote 70
Lateral derecho: 13,00 – lote 56
Lateral Izquierdo: 13,00 – lote 54

Lote 56: área total 91,00m²

Clave catastral: 3-27-46-56-000

Frente: 7,00 – herradura 9
Posterior: 7,00 – lote 69
Lateral derecho: 13,00 – lote 57
Lateral Izquierdo: 13,00 – lote 55

Lote 57: área total 91,00m²

Clave catastral: 3-27-46-57-000

Frente: 7,00 – herradura 9
Posterior: 7,00 – lote 68
Lateral derecho: 13,00 – lote 58
Lateral Izquierdo: 13,00 – lote 56

Lote 58: área total 91,00m²

Clave catastral: 3-27-46-58-000

Frente: 7,00 – herradura 9
Posterior: 7,00 – lote 67
Lateral derecho: 13,00 – lote 59
Lateral Izquierdo: 13,00 – lote 57

Lote 59: área total 91,00m²

Clave catastral: 3-27-46-59-000

Frente: 7,00 – herradura 9
Posterior: 7,00 – lote 66
Lateral derecho: 13,00 – lote 60
Lateral Izquierdo: 13,00 – lote 58

Lote 60: área total 91,00m²

Clave catastral: 3-27-46-60-000

Frente: 7,00 – herradura 9
Posterior: 7,00 – lote 65
Lateral derecho: 13,00 – lote 61
Lateral Izquierdo: 13,00 – lote 59

Lote 61: área total 91,00m²

Clave catastral: 3-27-46-61-000

Frente: 7,00 – herradura 9
Posterior: 7,00 – lote 64



GOBIERNO AUTÓNOMO DESCENTRALIZADO
MUNICIPAL DEL CANTÓN MANTA
DIRECCION DE PLANEAMIENTO URBANO

Lateral derecho: 13,00 -- lote 62
Lateral izquierdo: 13,00 -- lote 60

Lote 62: área total 104,00m²
Clave catastral: 3-27-46-62-000
Frente: 8,00 -- herradura 9
Posterior: 8,00 -- lote 63
Lateral derecho: 13,00 -- área verde y calle 1
Lateral izquierdo: 13,00 -- lote 61

Lote 63: área total 104,00m²
Clave catastral: 3-27-46-63-000
Frente: 8,00 -- Av. Primera Transversal.
Posterior: 8,00 -- lote 62
Lateral derecho: 13,00 -- lote 64
Lateral izquierdo: 13,00 -- área verde y calle 1

Lote 64: área total 91,00m²
Clave catastral: 3-27-46-64-000
Frente: 7,00 -- Av. Primera Transversal.
Posterior: 7,00 -- lote 61
Lateral derecho: 13,00 -- lote 65
Lateral izquierdo: 13,00 -- lote 63

Lote 65: área total 91,00m²
Clave catastral: 3-27-46-65-000
Frente: 7,00 -- Av. Primera Transversal.
Posterior: 7,00 -- lote 60
Lateral derecho: 13,00 -- lote 66
Lateral izquierdo: 13,00 -- lote 64

Lote 66: área total 91,00m²
Clave catastral: 3-27-46-66-000
Frente: 7,00 -- Av. Primera Transversal.
Posterior: 7,00 -- lote 59
Lateral derecho: 13,00 -- lote 67
Lateral izquierdo: 13,00 -- lote 65

Lote 67: área total 91,00m²
Clave catastral: 3-27-46-67-000
Frente: 7,00 -- Av. Primera Transversal.
Posterior: 7,00 -- lote 58
Lateral derecho: 13,00 -- lote 68
Lateral izquierdo: 13,00 -- lote 66

Lote 68: área total 91,00m²
Clave catastral: 3-27-46-68-000
Frente: 7,00 -- Av. Primera Transversal.
Posterior: 7,00 -- lote 57
Lateral derecho: 13,00 -- lote 69
Lateral izquierdo: 13,00 -- lote 67





**GOBIERNO AUTÓNOMO DESCENTRALIZADO
MUNICIPAL DEL CANTÓN MANTA
DIRECCION DE PLANEAMIENTO URBANO**

Lote 69: área total 91,00m²
Clave catastral: 3-27-46-69-000
Frente: 7,00 - Av. Primera Transversal.
Posterior: 7,00 - lote 56
Lateral derecho: 13,00 - lote 70
Lateral Izquierdo: 13,00 - lote 68

Lote 70: área total 91,00m²
Clave catastral: 3-27-46-70-000
Frente: 7,00 - Av. Primera Transversal.
Posterior: 7,00 - lote 55
Lateral derecho: 13,00 - lote 71
Lateral Izquierdo: 13,00 - lote 69

Lote 71: área total 91,00m²
Clave catastral: 3-27-46-71-000
Frente: 7,00 - Av. Primera Transversal.
Posterior: 7,00 - lote 54
Lateral derecho: 13,00 - lote 72
Lateral Izquierdo: 13,00 - lote 70

Lote 72: área total 91,00m²
Clave catastral: 3-27-46-72-000
Frente: 7,00 - Av. Primera Transversal.
Posterior: 7,00 - lote 53
Lateral derecho: 13,00 - lote 73
Lateral Izquierdo: 13,00 - lote 71

Lote 73: área total 91,00m²
Clave catastral: 3-27-46-73-000
Frente: 7,00 - Av. Primera Transversal.
Posterior: 7,00 - lote 52
Lateral derecho: 13,00 - lote 74
Lateral Izquierdo: 13,00 - lote 72

Lote 74: área total 91,00m²
Clave catastral: 3-27-46-74-000
Frente: 7,00 - Av. Primera Transversal.
Posterior: 7,00 - lote 51
Lateral derecho: 13,00 - lote 75
Lateral Izquierdo: 13,00 - lote 73

Lote 75: área total 91,00m²
Clave catastral: 3-27-46-75-000
Frente: 7,00 - Av. Primera Transversal.
Posterior: 7,00 - lote 50
Lateral derecho: 13,00 - lote 76
Lateral Izquierdo: 13,00 - lote 74

Lote 76: área total 91,00m²



**GOBIERNO AUTÓNOMO DESCENTRALIZADO
MUNICIPAL DEL CANTÓN MANTA
DIRECCION DE PLANEAMIENTO URBANO**

Clave catastral: 3-27-46-76-000

Frente: 7,00 – Av. Primera Transversal.
Posterior: 7,00 – lote 49
Lateral derecho: 13,00 – lote 77
Lateral izquierdo: 13,00 – lote 75

Lote 77: área total 91,00m²

Clave catastral: 3-27-46-77-000

Frente: 7,00 – herradura 7 Av. Primera Transversal.
Posterior: 7,00 – lote 48
Lateral derecho: 13,00 – lote 78
Lateral izquierdo: 13,00 – lote 76

Lote 78: área total 91,00m²

Clave catastral: 3-27-46-78-000

Frente: 7,00 – Av. Primera Transversal.
Posterior: 7,00 – lote 47
Lateral derecho: 13,00 – lote 79
Lateral izquierdo: 13,00 – lote 77

Lote 79: área total 91,00m²

Clave catastral: 3-27-46-79-000

Frente: 7,00 – Av. Primera Transversal.
Posterior: 7,00 – lote 46
Lateral derecho: 13,00 – área verde
Lateral izquierdo: 13,00 – lote 78

10. Manzana 10: con los siguientes linderos:

Frente: 96,00m y calle 1
Posterior: 96,00m y área verde y talud
Lateral derecho: 140,50m y manzana 11
Lateral izquierdo: 140,50m y Av. Primera Transversal.

Con un área total de 13.488,00m², de donde se distribuyen 62 lotes que equivalen a:

-	área vendible	5.694,00m ²
-	área verde y talud	3.411,81m ²
-	área de cancha	364,00m ²
-	área de canal	86,70m ²
-	área de aceras y vías	3.931,49m ²

Con las siguientes medidas y linderos:

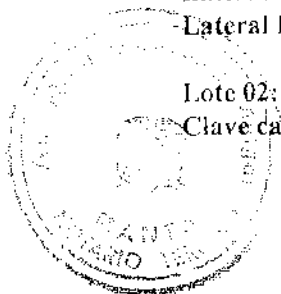
Lote 01: área total 104,00m²

Clave catastral: 3-27-47-01-000

Frente: 8,00 – herradura 10
Posterior: 8,00 – área verde y talud
Lateral derecho: 13,00 – lote 02
Lateral izquierdo: 13,00 – área verde y calle 1

Lote 02: área total 91,00m²

Clave catastral: 3-27-47-02-000





**GOBIERNO AUTÓNOMO DESCENTRALIZADO
MUNICIPAL DEL CANTÓN MANTA
DIRECCION DE PLANEAMIENTO URBANO**

Frente: 7,00 – herradura 10
Posterior: 7,00 – área verde y talud
Lateral derecho: 13,00 – lote 03
Lateral Izquierdo: 13,00 – lote 01

Lote 03: área total 91,00m²

Clave catastral: 3-27-47-03-000

Frente: 7,00 – herradura 10
Posterior: 7,00 – área verde y talud
Lateral derecho: 13,00 – lote 04
Lateral Izquierdo: 13,00 – lote 02

Lote 04: área total 91,00m²

Clave catastral: 3-27-47-04-000

Frente: 7,00 – herradura 10
Posterior: 7,00 – área verde y talud
Lateral derecho: 13,00 – lote 05
Lateral Izquierdo: 13,00 – lote 03

Lote 05: área total 91,00m²

Clave catastral: 3-27-47-05-000

Frente: 7,00 – herradura 10
Posterior: 7,00 – área verde y talud
Lateral derecho: 13,00 – lote 06
Lateral Izquierdo: 13,00 – lote 04

Lote 06: área total 91,00m²

Clave catastral: 3-27-47-06-000

Frente: 7,00 – herradura 10
Posterior: 7,00 – área verde y talud
Lateral derecho: 13,00 – lote 07
Lateral Izquierdo: 13,00 – lote 05

Lote 07: área total 91,00m²

Clave catastral: 3-27-45-07-000

Frente: 7,00 – herradura 10
Posterior: 7,00 – área verde y talud
Lateral derecho: 13,00 – lote 08
Lateral Izquierdo: 13,00 – lote 06

Lote 08: área total 91,00m²

Clave catastral: 3-27-47-08-000

Frente: 7,00 – herradura 10
Posterior: 7,00 – área verde y talud
Lateral derecho: 13,00 – lote 09
Lateral Izquierdo: 13,00 – lote 07

Lote 09: área total 91,00m²

Clave catastral: 3-27-47-09-000

Frente: 7,00 – herradura 10
Posterior: 7,00 – área verde y talud



GOBIERNO AUTÓNOMO DESCENTRALIZADO
MUNICIPAL DEL CANTÓN MANTA
DIRECCION DE PLANEAMIENTO URBANO

Lateral derecho: 13,00 – lote 10
Lateral Izquierdo: 13,00 lote 08

Lote 10: área total 91,00m²
Clave catastral: 3-27-47-10-000
Frente: 7,00 – herradura 10
Posterior: 7,00 – área verde y talud
Lateral derecho: 13,00 – lote 11
Lateral Izquierdo: 13,00 – lote 09

Lote 11: área total 91,00m²
Clave catastral: 3-27-45-11-000
Frente: 7,00 – herradura 10
Posterior: 7,00 – área verde y talud
Lateral derecho: 13,00 – lote 12
Lateral Izquierdo: 13,00 lote 10

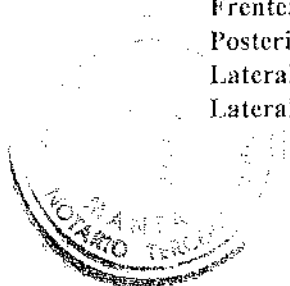
Lote 12: área total 91,00m²
Clave catastral: 3-27-47-12-000
Frente: 7,00 herradura 10
Posterior: 7,00 – área verde y talud
Lateral derecho: 13,00 lote 13
Lateral Izquierdo: 13,00 lote 11

Lote 13: área total 91,00m²
Clave catastral: 3-27-47-13-000
Frente: 7,00 – herradura 10
Posterior: 7,00 – área verde y talud
Lateral derecho: 13,00 lote 14
Lateral Izquierdo: 13,00 – lote 12

Lote 14: área total 91,00m²
Clave catastral: 3-27-47-14-000
Frente: 7,00 – herradura 10
Posterior: 7,00 -- área verde y talud
Lateral derecho: 13,00 – lote 15
Lateral Izquierdo: 13,00 -- lote 13

Lote 15: área total 91,00m²
Clave catastral: 3-27-47-15-000
Frente: 7,00 – herradura 10
Posterior: 7,00 -- área verde y talud
Lateral derecho: 13,00 – lote 16
Lateral Izquierdo: 13,00 – lote 14

Lote 16: área total 91,00m²
Clave catastral: 3-27-47-16-000
Frente: 7,00 – área verde
Posterior: 7,00 – área verde y talud
Lateral derecho: 13,00 – lote 17
Lateral Izquierdo: 13,00 -- lote 15





**GOBIERNO AUTÓNOMO DESCENTRALIZADO
MUNICIPAL DEL CANTÓN MANTA
DIRECCION DE PLANEAMIENTO URBANO**

Lote 17: área total 91,00m²

Clave catastral: 3-27-47-17-000

Frente: 7,00 – área verde
Posterior: 7,00 – área verde y talud
Lateral derecho: 13,00 – área verde
Lateral Izquierdo: 13,00 – lote 16

Lote 18: área total 91,00m²

Clave catastral: 3-27-47-18-000

Frente: 7,00 – herradura 10
Posterior: 7,00 – lote 45
Lateral derecho: 13,00 – lote 19
Lateral Izquierdo: 13,00 – herradura 10

Lote 19: área total 91,00m²

Clave catastral: 3-27-47-19-000

Frente: 7,00 – herradura 10
Posterior: 7,00 – lote 44
Lateral derecho: 13,00 – lote 20
Lateral Izquierdo: 13,00 – lote 18

Lote 20: área total 91,00m²

Clave catastral: 3-27-47-20-000

Frente: 7,00 – herradura 10
Posterior: 7,00 – lote 43
Lateral derecho: 13,00 – lote 21
Lateral Izquierdo: 13,00 – lote 19

Lote 21: área total 91,00m²

Clave catastral: 3-27-47-21-000

Frente: 7,00 – herradura 10
Posterior: 7,00 – lote 42
Lateral derecho: 13,00 – lote 22
Lateral Izquierdo: 13,00 – lote 20

Lote 22: área total 91,00m²

Clave catastral: 3-27-47-22-000

Frente: 7,00 – herradura 10
Posterior: 7,00 – lote 41
Lateral derecho: 13,00 – lote 23
Lateral Izquierdo: 13,00 – lote 21

Lote 23: área total 91,00m²

Clave catastral: 3-27-47-23-000

Frente: 7,00 – herradura 10
Posterior: 7,00 – lote 40
Lateral derecho: 13,00 – lote 24
Lateral Izquierdo: 13,00 – lote 22

Lote 24: área total 91,00m²



GOBIERNO AUTÓNOMO DESCENTRALIZADO
MUNICIPAL DEL CANTÓN MANTA
DIRECCION DE PLANEAMIENTO URBANO

Clave catastral: 3-27-47-24-000

Frente: 7,00 - herradura 10
Posterior: 7,00 - lote 39
Lateral derecho: 13,00 - lote 25
Lateral Izquierdo: 13,00 - lote 23

Lote 25: área total 91,00m²

Clave catastral: 3-27-47-25-000

Frente: 7,00 - herradura 10
Posterior: 7,00 - lote 38
Lateral derecho: 13,00 - lote 26
Lateral Izquierdo: 13,00 - lote 24

Lote 26: área total 91,00m²

Clave catastral: 3-27-47-26-000

Frente: 7,00 - herradura 10
Posterior: 7,00 - lote 37
Lateral derecho: 13,00 - lote 27
Lateral Izquierdo: 13,00 - lote 25

Lote 27: área total 91,00m²

Clave catastral: 3-27-47-27-000

Frente: 7,00 - herradura 10
Posterior: 7,00 - lote 36
Lateral derecho: 13,00 - lote 28
Lateral Izquierdo: 13,00 - lote 26

Lote 28: área total 91,00m²

Clave catastral: 3-27-47-28-000

Frente: 7,00 - herradura 10
Posterior: 7,00 - lote 35
Lateral derecho: 13,00 - lote 29
Lateral Izquierdo: 13,00 - lote 27

Lote 29: área total 91,00m²

Clave catastral: 3-27-47-29-000

Frente: 7,00 - herradura 10
Posterior: 7,00 - lote 34
Lateral derecho: 13,00 - lote 30
Lateral Izquierdo: 13,00 - lote 28

Lote 30: área total 91,00m²

Clave catastral: 3-27-47-30-000

Frente: 7,00 - herradura 10
Posterior: 7,00 - lote 33
Lateral derecho: 13,00 - lote 31
Lateral Izquierdo: 13,00 - lote 29

Lote 31: área total 104,00m²

Clave catastral: 3-27-47-31-000

Frente: 8,00 - herradura 10





**GOBIERNO AUTÓNOMO DESCENTRALIZADO
MUNICIPAL DEL CANTÓN MANTA
DIRECCION DE PLANEAMIENTO URBANO**

Posterior: 8,00 -- lote 32
Lateral derecho: 13,00 – área verde y calle 1
Lateral Izquierdo: 13,00 – lote 30

Lote 32: área total 104,00m²

Clave catastral: 3-27-47-32-000

Frente: 8,00 – herradura 10
Posterior: 8,00 – lote 31
Lateral derecho: 13,00 – lote 33
Lateral Izquierdo: 13,00 – área verde y calle 1

Lote 33: área total 91,00m²

Clave catastral: 3-27-47-33-000

Frente: 7,00 – herradura 10
Posterior: 7,00 – lote 30
Lateral derecho: 13,00 – lote 34
Lateral Izquierdo: 13,00 – lote 32

Lote 34: área total 91,00m²

Clave catastral: 3-27-47-34-000

Frente: 7,00 – herradura 10
Posterior: 7,00 – lote 29
Lateral derecho: 13,00 – lote 35
Lateral Izquierdo: 13,00 – lote 33

Lote 35: área total 91,00m²

Clave catastral: 3-27-47-35-000

Frente: 7,00 – herradura 10
Posterior: 7,00 – lote 28
Lateral derecho: 13,00 – lote 36
Lateral Izquierdo: 13,00 – lote 34

Lote 36: área total 91,00m²

Clave catastral: 3-27-47-36-000

Frente: 7,00 – herradura 10
Posterior: 7,00 – lote 27
Lateral derecho: 13,00 – lote 37
Lateral Izquierdo: 13,00 – lote 35

Lote 37: área total 91,00m²

Clave catastral: 3-27-47-37-000

Frente: 7,00 – herradura 10
Posterior: 7,00 – lote 26
Lateral derecho: 13,00 – lote 38
Lateral Izquierdo: 13,00 – lote 36

Lote 38: área total 91,00m²

Clave catastral: 3-27-47-38-000

Frente: 7,00 – herradura 10
Posterior: 7,00 – lote 25
Lateral derecho: 13,00 – lote 39



GOBIERNO AUTÓNOMO DESCENTRALIZADO
MUNICIPAL DEL CANTÓN MANTA
DIRECCION DE PLANEAMIENTO URBANO

Lateral Izquierdo: 13,00 -- lote 37

Lote 39: área total 91,00m²

Clave catastral: 3-27-47-39-000

Frente: 7,00 - herradura 10

Posterior: 7,00 - lote 24

Lateral derecho: 13,00 - lote 40

Lateral Izquierdo: 13,00 - lote 38

Lote 40: área total 91,00m²

Clave catastral: 3-27-47-40-000

Frente: 7,00 - herradura 10

Posterior: 7,00 -- lote 23

Lateral derecho: 13,00 -- lote 41

Lateral Izquierdo: 13,00 - lote 39

Lote 41: área total 91,00m²

Clave catastral: 3-27-47-41-000

Frente: 7,00 - herradura 10

Posterior: 7,00 - lote 22

Lateral derecho: 13,00 - lote 40

Lateral Izquierdo: 13,00 - lote 42

Lote 42: área total 91,00m²

Clave catastral: 3-27-47-42-000

Frente: 7,00 - herradura 10

Posterior: 7,00 - lote 21

Lateral derecho: 13,00 - lote 43

Lateral Izquierdo: 13,00 - lote 41

Lote 43: área total 91,00m²

Clave catastral: 3-27-47-43-000

Frente: 7,00 - herradura 10

Posterior: 7,00 - lote 20

Lateral derecho: 13,00 -- lote 44

Lateral Izquierdo: 13,00 - lote 42

Lote 44: área total 91,00m²

Clave catastral: 3-27-47-44-000

Frente: 7,00 - herradura 10

Posterior: 7,00 - lote 19

Lateral derecho: 13,00 - lote 45

Lateral Izquierdo: 13,00 - lote 43

Lote 45: área total 91,00m²

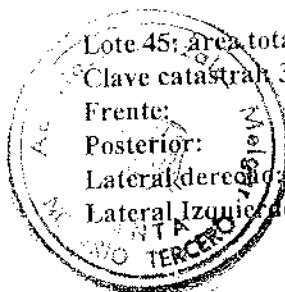
Clave catastral: 3-27-47-45-000

Frente: 7,00 - herradura 10

Posterior: 7,00 - lote 18

Lateral derecho: 13,00 - herradura 8

Lateral Izquierdo: 13,00 - lote 44





**GOBIERNO AUTÓNOMO DESCENTRALIZADO
MUNICIPAL DEL CANTÓN MANTA
DIRECCION DE PLANEAMIENTO URBANO**

Lote 46: área total 91,00m²
Clave catastral: 3-27-47-46-000
Frente: 7,00 – área verde
Posterior: 7,00 – lote 17
Lateral derecho: 13,00 – lote 47
Lateral Izquierdo: 13,00 – área verde

Lote 47: área total 91,00m²
Clave catastral: 3-27-47-47-000
Frente: 7,00 – área verde
Posterior: 7,00 – lote 16
Lateral derecho: 13,00 – lote 48
Lateral Izquierdo: 13,00 – lote 46

Lote 48: área total 91,00m²
Clave catastral: 3-27-47-48-000
Frente: 7,00 – herradura 10
Posterior: 7,00 – lote 15
Lateral derecho: 13,00 – lote 49
Lateral Izquierdo: 13,00 – lote 47

Lote 49: área total 91,00m²
Clave catastral: 3-27-47-49-000
Frente: 7,00 – herradura 10
Posterior: 7,00 – lote 14
Lateral derecho: 13,00 – lote 50
Lateral Izquierdo: 13,00 – lote 48

Lote 50: área total 91,00m²
Clave catastral: 3-27-47-50-000
Frente: 7,00 – herradura 10
Posterior: 7,00 – lote 13
Lateral derecho: 13,00 – lote 51
Lateral Izquierdo: 13,00 – lote 49

Lote 51: área total 91,00m²
Clave catastral: 3-27-47-51-000
Frente: 7,00 – herradura 10
Posterior: 7,00 – lote 12
Lateral derecho: 13,00 – lote 52
Lateral Izquierdo: 13,00 – lote 50

Lote 52: área total 91,00m²
Clave catastral: 3-27-47-52-000
Frente: 7,00 – herradura 10
Posterior: 7,00 – lote 11
Lateral derecho: 13,00 – lote 53
Lateral Izquierdo: 13,00 – lote 51

Lote 53: área total 91,00m²
Clave catastral: 3-27-47-53-000



GOBIERNO AUTÓNOMO DESCENTRALIZADO
MUNICIPAL DEL CANTÓN MANTA
DIRECCION DE PLANEAMIENTO URBANO

Frente: 7,00 - herradura 10
Posterior: 7,00 - lote 10
Lateral derecho: 13,00 - lote 54
Lateral Izquierdo: 13,00 - lote 52

Lote 54: área total 91,00m²

Clave catastral: 3-27-47-54-000

Frente: 7,00 - herradura 10
Posterior: 7,00 - lote 09
Lateral derecho: 13,00 - lote 55
Lateral Izquierdo: 13,00 - lote 53

Lote 55: área total 91,00m²

Clave catastral: 3-27-47-55-000

Frente: 7,00 - herradura 10
Posterior: 7,00 - lote 08
Lateral derecho: 13,00 - lote 56
Lateral Izquierdo: 13,00 - lote 54

Lote 56: área total 91,00m²

Clave catastral: 3-27-47-56-000

Frente: 7,00 - herradura 10
Posterior: 7,00 - lote 07
Lateral derecho: 13,00 - lote 57
Lateral Izquierdo: 13,00 - lote 55

Lote 57: área total 91,00m²

Clave catastral: 3-27-47-57-000

Frente: 7,00 - herradura 10
Posterior: 7,00 - lote 06
Lateral derecho: 13,00 - lote 58
Lateral Izquierdo: 13,00 - lote 56

Lote 58: área total 91,00m²

Clave catastral: 3-27-47-58-000

Frente: 7,00 - herradura 10
Posterior: 7,00 - lote 05
Lateral derecho: 13,00 - lote 59
Lateral Izquierdo: 13,00 - lote 57

Lote 59: área total 91,00m²

Clave catastral: 3-27-47-59-000

Frente: 7,00 - herradura 10
Posterior: 7,00 - lote 04
Lateral derecho: 13,00 - lote 60
Lateral Izquierdo: 13,00 - lote 58

Lote 60: área total 91,00m²

Clave catastral: 3-27-47-60-000

Frente: 7,00 - herradura 10
Posterior: 7,00 - lote 03





**GOBIERNO AUTÓNOMO DESCENTRALIZADO
MUNICIPAL DEL CANTÓN MANTA
DIRECCION DE PLANEAMIENTO URBANO**

Lateral derecho: 13,00 – lote 61
Lateral Izquierdo: 13,00 – lote 59

Lote 61: área total 91,00m²
Clave catastral: 3-27-47-61-000
Frente: 7,00 – herradura 810
Posterior: 7,00 – lote 02
Lateral derecho: 13,00 – lote 62
Lateral Izquierdo: 13,00 – lote 60

Lote 62: área total 104,00m²
Clave catastral: 3-27-47-62-000
Frente: 8,00 – herradura 10
Posterior: 8,00 – lote 01
Lateral derecho: 13,00 – área verde y calle 1
Lateral Izquierdo: 13,00 – lote 61

11. Manzana 11: con los siguientes linderos:

Frente: 71,00m y calle 1
Posterior: 71,00m y área verde y talud
Lateral derecho: 140,50m y manzana 12
Lateral Izquierdo: 140,50m y manzana 10

Con un área total de 9.975,50m², de donde se distribuyen 62 lotes que equivalen a:

- área vendible	5.694,00m ²
- área verde y talud	1.100,64m ²
- área de cancha	364,00m ²
- área de canal	71,70m ²
- área de aceras y vías	2.745,16m ²

Con las siguientes medidas y linderos:

Lote 01: área total 104,00m²
Clave catastral: 3-27-49-01-000
Frente: 8,00 – herradura 11
Posterior: 8,00 – lote 62
Lateral derecho: 13,00 – lote 02
Lateral Izquierdo: 13,00 – área verde y calle 1

Lote 02: área total 91,00m²
Clave catastral: 3-27-49-02-000
Frente: 7,00 – herradura 11
Posterior: 7,00 – lote 61
Lateral derecho: 13,00 – lote 03
Lateral Izquierdo: 13,00 – lote 01

Lote 03: área total 91,00m²
Clave catastral: 3-27-49-03-000
Frente: 7,00 – herradura 11
Posterior: 7,00 – lote 60
Lateral derecho: 13,00 – lote 04



GOBIERNO AUTÓNOMO DESCENTRALIZADO
MUNICIPAL DEL CANTÓN MANTA
DIRECCION DE PLANEAMIENTO URBANO

Lateral Izquierdo: 13,00 -- lote 02

Lote 04: área total 91,00m²

Clave catastral: 3-27-49-04-000

Frente: 7,00 -- herradura 11

Posterior: 7,00 -- lote 59

Lateral derecho: 13,00 -- lote 05

Lateral Izquierdo: 13,00 -- lote 03

Lote 05: área total 91,00m²

Clave catastral: 3-27-49-05-000

Frente: 7,00 -- herradura 11

Posterior: 7,00 -- lote 58

Lateral derecho: 13,00 -- lote 06

Lateral Izquierdo: 13,00 -- lote 04

Lote 06: área total 91,00m²

Clave catastral: 3-27-49-06-000

Frente: 7,00 -- herradura 11

Posterior: 7,00 -- lote 57

Lateral derecho: 13,00 -- lote 07

Lateral Izquierdo: 13,00 -- lote 05

Lote 07: área total 91,00m²

Clave catastral: 3-27-49-07-000

Frente: 7,00 -- herradura 11

Posterior: 7,00 -- lote 56

Lateral derecho: 13,00 -- lote 08

Lateral Izquierdo: 13,00 -- lote 06

Lote 08: área total 91,00m²

Clave catastral: 3-27-49-08-000

Frente: 7,00 -- herradura 11

Posterior: 7,00 -- lote 55

Lateral derecho: 13,00 -- lote 09

Lateral Izquierdo: 13,00 -- lote 07

Lote 09: área total 91,00m²

Clave catastral: 3-27-49-09-000

Frente: 7,00 -- herradura 11

Posterior: 7,00 -- lote 54

Lateral derecho: 13,00 -- lote 10

Lateral Izquierdo: 13,00 -- lote 08

Lote 10: área total 91,00m²

Clave catastral: 3-27-49-10-000

Frente: 7,00 -- herradura 11

Posterior: 7,00 -- lote 53

Lateral derecho: 13,00 -- lote 11

Lateral Izquierdo: 13,00 -- lote 09





**GOBIERNO AUTÓNOMO DESCENTRALIZADO
MUNICIPAL DEL CANTÓN MANTA
DIRECCION DE PLANEAMIENTO URBANO**

Lote 11: área total 91,00m²
Clave catastral: 3-27-49-11-000
Frente: 7,00 – herradura 11
Posterior: 7,00 – lote 52
Lateral derecho: 13,00 – lote 12
Lateral Izquierdo: 13,00 – lote 10

Lote 12: área total 91,00m²
Clave catastral: 3-27-49-12-000
Frente: 7,00 – herradura 11
Posterior: 7,00 – lote 51
Lateral derecho: 13,00 – lote 13
Lateral Izquierdo: 13,00 – lote 11

Lote 13: área total 91,00m²
Clave catastral: 3-27-49-13-000
Frente: 7,00 – herradura 11
Posterior: 7,00 – lote 50
Lateral derecho: 13,00 – lote 14
Lateral Izquierdo: 13,00 – lote 12


Lote 14: área total 91,00m²
Clave catastral: 3-27-45-14-000
Frente: 7,00 – herradura 11
Posterior: 7,00 – lote 49
Lateral derecho: 13,00 – lote 15
Lateral Izquierdo: 13,00 – lote 13

Lote 15: área total 91,00m²
Clave catastral: 3-27-49-15-000
Frente: 7,00 – herradura 11
Posterior: 7,00 – lote 48
Lateral derecho: 13,00 – lote 16
Lateral Izquierdo: 13,00 – lote 14

Lote 16: área total 91,00m²
Clave catastral: 3-27-49-16-000
Frente: 7,00 – área verde
Posterior: 7,00 – lote 47
Lateral derecho: 13,00 – lote 17
Lateral Izquierdo: 13,00 – lote 15

Lote 17: área total 91,00m²
Clave catastral: 3-27-49-17-000
Frente: 7,00 – área verde
Posterior: 7,00 – lote 46
Lateral derecho: 13,00 – área verde
Lateral Izquierdo: 13,00 – lote 16

Lote 18: área total 91,00m²
Clave catastral: 3-27-49-18-000



GOBIERNO AUTÓNOMO DESCENTRALIZADO
MUNICIPAL DEL CANTÓN MANTA
DIRECCION DE PLANEAMIENTO URBANO

Frente: 7,00 – herradura 11
Posterior: 7,00 – lote 45
Lateral derecho: 13,00 – lote 19
Lateral Izquierdo: 13,00 – herradura 11

Lote 19: área total 91,00m²

Clave catastral: 3-27-49-19-000

Frente: 7,00 – herradura 11
Posterior: 7,00 – lote 44
Lateral derecho: 13,00 – lote 20
Lateral Izquierdo: 13,00 – lote 18

Lote 20: área total 91,00m²

Clave catastral: 3-27-49-20-000

Frente: 7,00 – herradura 11
Posterior: 7,00 – lote 43
Lateral derecho: 13,00 – lote 21
Lateral Izquierdo: 13,00 – lote 19

Lote 21: área total 91,00m²

Clave catastral: 3-27-49-21-000

Frente: 7,00 – herradura 11
Posterior: 7,00 – lote 42
Lateral derecho: 13,00 – lote 22
Lateral Izquierdo: 13,00 – lote 20

Lote 22: área total 91,00m²

Clave catastral: 3-27-49-22-000

Frente: 7,00 – herradura 11
Posterior: 7,00 – lote 41
Lateral derecho: 13,00 – lote 23
Lateral Izquierdo: 13,00 – lote 21

Lote 23: área total 91,00m²

Clave catastral: 3-27-49-23-000

Frente: 7,00 – herradura 11
Posterior: 7,00 – lote 40
Lateral derecho: 13,00 – lote 24
Lateral Izquierdo: 13,00 – lote 22

Lote 24: área total 91,00m²


Clave catastral: 3-27-49-24-000

Frente: 7,00 – herradura 11
Posterior: 7,00 – lote 39
Lateral derecho: 13,00 – lote 25
Lateral Izquierdo: 13,00 – lote 23

Lote 25: área total 91,00m²

Clave catastral: 3-27-49-25-000

Frente: 7,00 – herradura 11
Posterior: 7,00 – lote 38





**GOBIERNO AUTÓNOMO DESCENTRALIZADO
MUNICIPAL DEL CANTÓN MANTA
DIRECCION DE PLANEAMIENTO URBANO**

Lateral derecho: 13,00 – lote 26
Lateral Izquierdo: 13,00 – lote 24

Lote 26: área total 91,00m²
Clave catastral: 3-27-49-26-000
Frente: 7,00 – herradura 11
Posterior: 7,00 – lote 37
Lateral derecho: 13,00 – lote 27
Lateral Izquierdo: 13,00 – lote 25

Lote 27: área total 91,00m²
Clave catastral: 3-27-49-27-000
Frente: 7,00 – herradura 11
Posterior: 7,00 – lote 36
Lateral derecho: 13,00 – lote 28
Lateral Izquierdo: 13,00 – lote 26

Lote 28: área total 91,00m²
Clave catastral: 3-27-49-28-000
Frente: 7,00 – herradura 11
Posterior: 7,00 – lote 35
Lateral derecho: 13,00 – lote 29
Lateral Izquierdo: 13,00 – lote 27

Lote 29: área total 91,00m²
Clave catastral: 3-27-49-29-000
Frente: 7,00 – herradura 11
Posterior: 7,00 – lote 34
Lateral derecho: 13,00 – lote 30
Lateral Izquierdo: 13,00 – lote 28

Lote 30: área total 91,00m²
Clave catastral: 3-27-49-30-000
Frente: 7,00 – herradura 11
Posterior: 7,00 – lote 33
Lateral derecho: 13,00 – lote 31
Lateral Izquierdo: 13,00 – lote 29

Lote 31: área total 104,00m²
Clave catastral: 3-27-49-31-000
Frente: 8,00 – herradura 11
Posterior: 8,00 – lote 32
Lateral derecho: 13,00 – área verde y calle 1
Lateral Izquierdo: 13,00 – lote 30

Lote 32: área total 104,00m²
Clave catastral: 3-27-49-32-000
Frente: 8,00 – herradura 11
Posterior: 8,00 – lote 31
Lateral derecho: 13,00 – lote 33
Lateral Izquierdo: 13,00 – área verde y calle 1



GOBIERNO AUTÓNOMO DESCENTRALIZADO
MUNICIPAL DEL CANTÓN MANTA
DIRECCION DE PLANEAMIENTO URBANO

Lote 33: área total 91,00m²
Clave catastral: 3-27-49-33-000
Frente: 7,00 – herradura 11
Posterior: 7,00 – lote 30
Lateral derecho: 13,00 – lote 34
Lateral Izquierdo: 13,00 – lote 32

Lote 34: área total 91,00m²
Clave catastral: 3-27-49-34-000
Frente: 7,00 – herradura 11
Posterior: 7,00 – lote 29
Lateral derecho: 13,00 – lote 35
Lateral Izquierdo: 13,00 – lote 33

Lote 35: área total 91,00m²
Clave catastral: 3-27-49-35-000
Frente: 7,00 – herradura 11
Posterior: 7,00 – lote 28
Lateral derecho: 13,00 – lote 36
Lateral Izquierdo: 13,00 – lote 34

Lote 36: área total 91,00m²
Clave catastral: 3-27-49-36-000
Frente: 7,00 – herradura 11
Posterior: 7,00 – lote 27
Lateral derecho: 13,00 – lote 37
Lateral Izquierdo: 13,00 – lote 35

Lote 37: área total 91,00m²
Clave catastral: 3-27-49-37-000
Frente: 7,00 – herradura 11
Posterior: 7,00 – lote 26
Lateral derecho: 13,00 – lote 38
Lateral Izquierdo: 13,00 – lote 36

Lote 38: área total 91,00m²
Clave catastral: 3-27-49-38-000
Frente: 7,00 – herradura 11
Posterior: 7,00 – lote 25
Lateral derecho: 13,00 – lote 39
Lateral Izquierdo: 13,00 – lote 37

Lote 39: área total 91,00m²
Clave catastral: 3-27-49-39-000
Frente: 7,00 – herradura 11
Posterior: 7,00 – lote 24
Lateral derecho: 13,00 – lote 40
Lateral Izquierdo: 13,00 – lote 38

Lote 40: área total 91,00m²





**GOBIERNO AUTÓNOMO DESCENTRALIZADO
MUNICIPAL DEL CANTÓN MANTA
DIRECCION DE PLANEAMIENTO URBANO**

Clave catastral: 3-27-49-40-000
Frente: 7,00 – herradura 11
Posterior: 7,00 – lote 23
Lateral derecho: 13,00 – lote 41
Lateral Izquierdo: 13,00 – lote 39

Lote 41: área total 91,00m²
Clave catastral: 3-27-49-41-000
Frente: 7,00 – herradura 11
Posterior: 7,00 – lote 22
Lateral derecho: 13,00 – lote 40
Lateral Izquierdo: 13,00 – lote 42

Lote 42: área total 91,00m²
Clave catastral: 3-27-49-42-000
Frente: 7,00 – herradura 11
Posterior: 7,00 – lote 21
Lateral derecho: 13,00 – lote 43
Lateral Izquierdo: 13,00 – lote 41

Lote 43: área total 91,00m²
Clave catastral: 3-27-49-43-000
Frente: 7,00 – herradura 11
Posterior: 7,00 – lote 20
Lateral derecho: 13,00 – lote 44
Lateral Izquierdo: 13,00 – lote 42

Lote 44: área total 91,00m²
Clave catastral: 3-27-49-44-000
Frente: 7,00 – herradura 11
Posterior: 7,00 – lote 19
Lateral derecho: 13,00 – lote 45
Lateral Izquierdo: 13,00 – lote 43

Lote 45: área total 91,00m²
Clave catastral: 3-27-49-45-000
Frente: 7,00 – herradura 11
Posterior: 7,00 – lote 18
Lateral derecho: 13,00 – herradura 11
Lateral Izquierdo: 13,00 – lote 44

Lote 46: área total 91,00m²
Clave catastral: 3-27-49-46-000
Frente: 7,00 – área verde
Posterior: 7,00 – lote 17
Lateral derecho: 13,00 – lote 47
Lateral Izquierdo: 13,00 – área verde

Lote 47: área total 91,00m²
Clave catastral: 3-27-49-47-000
Frente: 7,00 – área verde



GOBIERNO AUTÓNOMO DESCENTRALIZADO
MUNICIPAL DEL CANTÓN MANTA
DIRECCION DE PLANEAMIENTO URBANO

Posterior: 7,00 – lote 16
Lateral derecho: 13,00 – lote 48
Lateral Izquierdo: 13,00 – lote 46

Lote 48: área total 91,00m²
Clave catastral: 3-27-49-48-000
Frente: 7,00 – herradura 11
Posterior: 7,00 – lote 15
Lateral derecho: 13,00 – lote 49
Lateral Izquierdo: 13,00 – lote 47

Lote 49: área total 91,00m²
Clave catastral: 3-27-49-49-000
Frente: 7,00 – herradura 11
Posterior: 7,00 – lote 14
Lateral derecho: 13,00 – lote 50
Lateral Izquierdo: 13,00 – lote 48


Lote 50: área total 91,00m²
Clave catastral: 3-27-49-50-000
Frente: 7,00 – herradura 11
Posterior: 7,00 – lote 13
Lateral derecho: 13,00 – lote 51
Lateral Izquierdo: 13,00 – lote 49

Lote 51: área total 91,00m²
Clave catastral: 3-27-49-51-000
Frente: 7,00 – herradura 11
Posterior: 7,00 – lote 12
Lateral derecho: 13,00 – lote 52
Lateral Izquierdo: 13,00 – lote 50

Lote 52: área total 91,00m²
Clave catastral: 3-27-49-52-000
Frente: 7,00 – herradura 11
Posterior: 7,00 – lote 11
Lateral derecho: 13,00 – lote 53
Lateral Izquierdo: 13,00 – lote 51

Lote 53: área total 91,00m²
Clave catastral: 3-27-49-53-000
Frente: 7,00 – herradura 11
Posterior: 7,00 – lote 10
Lateral derecho: 13,00 – lote 54
Lateral Izquierdo: 13,00 – lote 52

Lote 54: área total 91,00m²
Clave catastral: 3-27-49-54-000
Frente: 7,00 – herradura 11
Posterior: 7,00 – lote 09
Lateral derecho: 13,00 – lote 55





**GOBIERNO AUTÓNOMO DESCENTRALIZADO
MUNICIPAL DEL CANTÓN MANTA
DIRECCION DE PLANEAMIENTO URBANO**

Lateral Izquierdo: 13,00 – lote 53

Lote 55: área total 91,00m²

Clave catastral: 3-27-49-55-000

Frente: 7,00 – herradura 11

Posterior: 7,00 – lote 08

Lateral derecho: 13,00 – lote 56

Lateral Izquierdo: 13,00 – lote 54

Lote 56: área total 91,00m²

Clave catastral: 3-27-49-56-000

Frente: 7,00 – herradura 11

Posterior: 7,00 – lote 07

Lateral derecho: 13,00 – lote 57

Lateral Izquierdo: 13,00 – lote 55

Lote 57: área total 91,00m²

Clave catastral: 3-27-49-57-000

Frente: 7,00 – herradura 11

Posterior: 7,00 – lote 06

Lateral derecho: 13,00 – lote 58

Lateral Izquierdo: 13,00 – lote 56

Lote 58: área total 91,00m²

Clave catastral: 3-27-49-58-000

Frente: 7,00 – herradura 11

Posterior: 7,00 – lote 05

Lateral derecho: 13,00 – lote 59

Lateral Izquierdo: 13,00 – lote 57

Lote 59: área total 91,00m²

Clave catastral: 3-27-49-59-000

Frente: 7,00 – herradura 11

Posterior: 7,00 – lote 04

Lateral derecho: 13,00 – lote 60

Lateral Izquierdo: 13,00 – lote 58

Lote 60: área total 91,00m²

Clave catastral: 3-27-49-60-000

Frente: 7,00 – herradura 11

Posterior: 7,00 – lote 03

Lateral derecho: 13,00 – lote 61

Lateral Izquierdo: 13,00 – lote 59

Lote 61: área total 91,00m²

Clave catastral: 3-27-49-61-000

Frente: 7,00 – herradura 11

Posterior: 7,00 – lote 02

Lateral derecho: 13,00 – lote 62

Lateral Izquierdo: 13,00 – lote 60



GOBIERNO AUTÓNOMO DESCENTRALIZADO
MUNICIPAL DEL CANTÓN MANTA
DIRECCION DE PLANEAMIENTO URBANO

Lote 62: área total 104,00m²
Clave catastral: 3-27-49-62-000
Frente: 8,00 – herradura 11
Posterior: 8,00 – lote 01
Lateral derecho: 13,00 – área verde y calle 1
Lateral Izquierdo: 13,00 – lote 61

12. Manzana 12: con los siguientes linderos:
Frente: 93,00m y Calle 1
Posterior: 93,00m y área verde y talud
Lateral derecho: 140,50m y Av. Segunda Transversal
Lateral Izquierdo: 140,50m y manzana 11

Con un área total de 13.066,50m², de donde se distribuyen 79 lotes que equivalen a:

- área vendible	7.254,00m ²
- área verde y talud	1.464,11m ²
- área de cancha	364,00m ²
- área de canal	83,71m ²
- área de aceras y vías	3.900,68m ²


Con las siguientes medidas y linderos:

Lote 01: área total 104,00m²
Clave catastral: 3-27-52-01-000
Frente: 8,00 – herradura 12
Posterior: 8,00 – lote 62
Lateral derecho: 13,00 – lote 02
Lateral Izquierdo: 13,00 – área verde y calle 1

Lote 02: área total 91,00m²
Clave catastral: 3-27-52-02-000
Frente: 7,00 – herradura 12.
Posterior: 7,00 – lote 61
Lateral derecho: 13,00 – lote 03
Lateral Izquierdo: 13,00 – lote 01

Lote 03: área total 91,00m²
Clave catastral: 3-27-52-03-000
Frente: 7,00 – herradura 12
Posterior: 7,00 – lote 60
Lateral derecho: 13,00 – lote 04
Lateral Izquierdo: 13,00 – lote 02

Lote 04: área total 91,00m²
Clave catastral: 3-27-52-04-000
Frente: 7,00 – herradura 12
Posterior: 7,00 – lote 59
Lateral derecho: 13,00 – lote 05
Lateral Izquierdo: 13,00 – lote 03





**GOBIERNO AUTÓNOMO DESCENTRALIZADO
MUNICIPAL DEL CANTÓN MANTA
DIRECCION DE PLANEAMIENTO URBANO**

Lote 05: área total 91,00m²
Clave catastral: 3-27-52-05-000
Frente: 7,00 – herradura 12
Posterior: 7,00 – lote 58
Lateral derecho: 13,00 – lote 06
Lateral Izquierdo: 13,00 – lote 04

Lote 06: área total 91,00m²
Clave catastral: 3-27-52-06-000
Frente: 7,00 – herradura 12
Posterior: 7,00 – lote 57
Lateral derecho: 13,00 – lote 07
Lateral Izquierdo: 13,00 – lote 05

Lote 07: área total 91,00m²
Clave catastral: 3-27-52-07-000
Frente: 7,00 – herradura 12
Posterior: 7,00 – lote 56
Lateral derecho: 13,00 – lote 08
Lateral Izquierdo: 13,00 – lote 06

Lote 08: área total 91,00m²
Clave catastral: 3-27-52-08-000
Frente: 7,00 – herradura 12
Posterior: 7,00 – lote 55
Lateral derecho: 13,00 – lote 09
Lateral Izquierdo: 13,00 – lote 07

Lote 09: área total 91,00m²
Clave catastral: 3-27-52-09-000
Frente: 7,00 – herradura 12
Posterior: 7,00 – lote 54
Lateral derecho: 13,00 – lote 10
Lateral Izquierdo: 13,00 – lote 08

Lote 10: área total 91,00m²
Clave catastral: 3-27-52-10-000
Frente: 7,00 – herradura 12
Posterior: 7,00 – lote 53
Lateral derecho: 13,00 – lote 11
Lateral Izquierdo: 13,00 – lote 09

Lote 11: área total 91,00m²
Clave catastral: 3-27-52-11-000
Frente: 7,00 – herradura 12
Posterior: 7,00 – lote 52
Lateral derecho: 13,00 – lote 12
Lateral Izquierdo: 13,00 – lote 10

Lote 12: área total 91,00m²



GOBIERNO AUTÓNOMO DESCENTRALIZADO
MUNICIPAL DEL CANTÓN MANTA
DIRECCION DE PLANEAMIENTO URBANO

Clave catastral: 3-27-52-12-000
Frente: 7,00 - herradura 12
Posterior: 7,00 - lote 51
Lateral derecho: 13,00 - lote 13
Lateral Izquierdo: 13,00 - lote 11

Lote 13: área total 91,00m²
Clave catastral: 3-27-52-13-000
Frente: 7,00 - herradura 12
Posterior: 7,00 - lote 50
Lateral derecho: 13,00 - lote 14
Lateral Izquierdo: 13,00 - lote 12

Lote 14: área total 91,00m²
Clave catastral: 3-27-52-14-000
Frente: 7,00 - herradura 12
Posterior: 7,00 - lote 49
Lateral derecho: 13,00 - lote 15
Lateral Izquierdo: 13,00 - lote 13

Lote 15: área total 91,00m²
Clave catastral: 3-27-52-15-000
Frente: 7,00 - herradura 12
Posterior: 7,00 - lote 48
Lateral derecho: 13,00 - lote 16
Lateral Izquierdo: 13,00 - lote 14

Lote 16: área total 91,00m²
Clave catastral: 3-27-52-16-000
Frente: 7,00 - área verde
Posterior: 7,00 - lote 47
Lateral derecho: 13,00 - lote 17
Lateral Izquierdo: 13,00 - lote 15

Lote 17: área total 91,00m²
Clave catastral: 3-27-52-17-000
Frente: 7,00 - área verde
Posterior: 7,00 - lote 46
Lateral derecho: 13,00 - área verde
Lateral Izquierdo: 13,00 - lote 16

Lote 18: área total 91,00m²
Clave catastral: 3-27-52-18-000
Frente: 7,00 - herradura 12
Posterior: 7,00 - lote 45
Lateral derecho: 13,00 - lote 19
Lateral Izquierdo: 13,00 - herradura 12

Lote 19: área total 91,00m²
Clave catastral: 3-27-52-19-000
Frente: 7,00 - herradura 12





**GOBIERNO AUTÓNOMO DESCENTRALIZADO
MUNICIPAL DEL CANTÓN MANTA
DIRECCION DE PLANEAMIENTO URBANO**

Posterior: 7,00 – lote 44
Lateral derecho: 13,00 – lote 20
Lateral Izquierdo: 13,00 – lote 18

Lote 20: área total 91,00m²

Clave catastral: 3-27-52-20-000

Frente: 7,00 – herradura 12
Posterior: 7,00 – lote 43
Lateral derecho: 13,00 – lote 21
Lateral Izquierdo: 13,00 – lote 19

Lote 21: área total 91,00m²

Clave catastral: 3-27-52-21-000

Frente: 7,00 – herradura 12
Posterior: 7,00 – lote 42
Lateral derecho: 13,00 – lote 22
Lateral Izquierdo: 13,00 – lote 20

Lote 22: área total 91,00m²

Clave catastral: 3-27-52-22-000

Frente: 7,00 – herradura 12
Posterior: 7,00 – lote 41
Lateral derecho: 13,00 – lote 23
Lateral Izquierdo: 13,00 – lote 21

Lote 23: área total 91,00m²

Clave catastral: 3-27-52-23-000

Frente: 7,00 – herradura 12
Posterior: 7,00 – lote 40
Lateral derecho: 13,00 – lote 24
Lateral Izquierdo: 13,00 – lote 22

Lote 24: área total 91,00m²

Clave catastral: 3-27-52-24-000

Frente: 7,00 – herradura 12
Posterior: 7,00 – lote 39
Lateral derecho: 13,00 – lote 25
Lateral Izquierdo: 13,00 – lote 23

Lote 25: área total 91,00m²

Clave catastral: 3-27-52-25-000

Frente: 7,00 – herradura 12
Posterior: 7,00 – lote 38
Lateral derecho: 13,00 – lote 26
Lateral Izquierdo: 13,00 – lote 24

Lote 26: área total 91,00m²

Clave catastral: 3-27-52-26-000

Frente: 7,00 – herradura 12
Posterior: 7,00 – lote 37
Lateral derecho: 13,00 – lote 27



**GOBIERNO AUTÓNOMO DESCENTRALIZADO
MUNICIPAL DEL CANTÓN MANTA
DIRECCION DE PLANEAMIENTO URBANO**

Lateral Izquierdo: 13,00 - lote 25

Lote 27: área total 91,00m²

Clave catastral: 3-27-52-27-000

Frente: 7,00 - herradura 12

Posterior: 7,00 - lote 36

Lateral derecho: 13,00 - lote 28

Lateral Izquierdo: 13,00 - lote 26

Lote 28: área total 91,00m²

Clave catastral: 3-27-52-28-000

Frente: 7,00 - herradura 12

Posterior: 7,00 - lote 35

Lateral derecho: 13,00 - lote 29

Lateral Izquierdo: 13,00 - lote 27

Lote 29: área total 91,00m²

Clave catastral: 3-27-52-29-000

Frente: 7,00 - herradura 12

Posterior: 7,00 - lote 34

Lateral derecho: 13,00 - lote 30

Lateral Izquierdo: 13,00 - lote 28

Lote 30: área total 91,00m²

Clave catastral: 3-27-52-30-000

Frente: 7,00 - herradura 12

Posterior: 7,00 - lote 33

Lateral derecho: 13,00 - lote 31

Lateral Izquierdo: 13,00 - lote 29

Lote 31: área total 104,00m²

Clave catastral: 3-27-52-31-000

Frente: 8,00 - herradura 12

Posterior: 8,00 - lote 32

Lateral derecho: 13,00 - área verde y calle 1

Lateral Izquierdo: 13,00 - lote 30

Lote 32: área total 104,00m²

Clave catastral: 3-27-52-32-000

Frente: 8,00 - herradura 12

Posterior: 8,00 - lote 31

Lateral derecho: 13,00 - lote 33

Lateral Izquierdo: 13,00 - área verde y calle 1

Lote 33: área total 91,00m²

Clave catastral: 3-27-52-33-000

Frente: 7,00 - herradura 12

Posterior: 7,00 - lote 30

Lateral derecho: 13,00 - lote 34

Lateral Izquierdo: 13,00 - lote 32





**GOBIERNO AUTÓNOMO DESCENTRALIZADO
MUNICIPAL DEL CANTÓN MANTA
DIRECCION DE PLANEAMIENTO URBANO**

Lote 34: área total 91,00m²
Clave catastral: 3-27-52-34-000
Frente: 7,00 – herradura 12
Posterior: 7,00 – lote 29
Lateral derecho: 13,00 – lote 35
Lateral Izquierdo: 13,00 – lote 33

Lote 35: área total 91,00m²
Clave catastral: 3-27-52-35-000
Frente: 7,00 – herradura 12
Posterior: 7,00 – lote 28
Lateral derecho: 13,00 – lote 36
Lateral Izquierdo: 13,00 – lote 37

Lote 36: área total 91,00m²
Clave catastral: 3-27-52-36-000
Frente: 7,00 – herradura 12
Posterior: 7,00 – lote 27
Lateral derecho: 13,00 – lote 37
Lateral Izquierdo: 13,00 – lote 35

Lote 37: área total 91,00m²
Clave catastral: 3-27-52-37-000
Frente: 7,00 – herradura 12
Posterior: 7,00 – lote 26
Lateral derecho: 13,00 – lote 38
Lateral Izquierdo: 13,00 – lote 36

Lote 38: área total 91,00m²
Clave catastral: 3-27-52-38-000
Frente: 7,00 – herradura 12
Posterior: 7,00 – lote 25
Lateral derecho: 13,00 – lote 39
Lateral Izquierdo: 13,00 – lote 38

Lote 39: área total 91,00m²
Clave catastral: 3-27-52-39-000
Frente: 7,00 – herradura 12
Posterior: 7,00 – lote 24
Lateral derecho: 13,00 – lote 40
Lateral Izquierdo: 13,00 – lote 28

Lote 40: área total 91,00m²
Clave catastral: 3-27-52-40-000
Frente: 7,00 – herradura 12
Posterior: 7,00 – lote 23
Lateral derecho: 13,00 – lote 41
Lateral Izquierdo: 13,00 – lote 39

Lote 41: área total 91,00m²
Clave catastral: 3-27-52-41-000



**GOBIERNO AUTÓNOMO DESCENTRALIZADO
MUNICIPAL DEL CANTÓN MANTA
DIRECCION DE PLANEAMIENTO URBANO**

Frente: 7,00 - herradura 12
Posterior: 7,00 - lote 22
Lateral derecho: 13,00 - lote 42
Lateral Izquierdo: 13,00 - lote 40

Lote 42: área total 91,00m²
Clave catastral: 3-27-44-42-000
Frente: 7,00 - herradura 12
Posterior: 7,00 - lote 21
Lateral derecho: 13,00 - lote 43
Lateral Izquierdo: 13,00 - lote 41

Lote 43: área total 91,00m²
Clave catastral: 3-27-52-43-000
Frente: 7,00 - herradura 9
Posterior: 7,00 - lote 20
Lateral derecho: 13,00 - lote 44
Lateral Izquierdo: 13,00 - lote 42

Lote 44: área total 91,00m²
Clave catastral: 3-27-52-44-000
Frente: 7,00 - herradura 12
Posterior: 7,00 - lote 19
Lateral derecho: 13,00 - lote 45
Lateral Izquierdo: 13,00 - lote 43

Lote 45: área total 91,00m²
Clave catastral: 3-27-52-45-000
Frente: 7,00 - herradura 12
Posterior: 7,00 - lote 18
Lateral derecho: 13,00 - herradura 12
Lateral Izquierdo: 13,00 - lote 44

Lote 46: área total 91,00m²
Clave catastral: 3-27-52-46-000
Frente: 7,00 - área verde
Posterior: 7,00 - lote 79
Lateral derecho: 13,00 - lote 47
Lateral Izquierdo: 13,00 - área verde

Lote 47: área total 91,00m²
Clave catastral: 3-27-52-47-000
Frente: 7,00 - herradura 12
Posterior: 7,00 - lote 78
Lateral derecho: 13,00 - lote 48
Lateral Izquierdo: 13,00 - lote 46

Lote 48: área total 91,00m²
Clave catastral: 3-27-52-48-000
Frente: 7,00 - herradura 12
Posterior: 7,00 - lote 77





**GOBIERNO AUTÓNOMO DESCENTRALIZADO
MUNICIPAL DEL CANTÓN MANTA
DIRECCION DE PLANEAMIENTO URBANO**

Lateral derecho: 13,00 – lote 49
Lateral Izquierdo: 13,00 – lote 48

Lote 49: área total 91,00m²
Clave catastral: 3-27-52-49-000
Frente: 7,00 – herradura 12
Posterior: 7,00 – lote 76
Lateral derecho: 13,00 – lote 50
Lateral Izquierdo: 13,00 – lote 48

Lote 50: área total 91,00m²
Clave catastral: 3-27-52-50-000
Frente: 7,00 – herradura 12
Posterior: 7,00 – lote 75
Lateral derecho: 13,00 – lote 51
Lateral Izquierdo: 13,00 – lote 49

Lote 51: área total 91,00m²
Clave catastral: 3-27-52-51-000
Frente: 7,00 – herradura 12
Posterior: 7,00 – lote 74
Lateral derecho: 13,00 – lote 52
Lateral Izquierdo: 13,00 – lote 50

Lote 52: área total 91,00m²
Clave catastral: 3-27-52-52-000
Frente: 7,00 – herradura 12
Posterior: 7,00 – lote 73
Lateral derecho: 13,00 – lote 53
Lateral Izquierdo: 13,00 – lote 51

Lote 53: área total 91,00m²
Clave catastral: 3-27-52-53-000
Frente: 7,00 – herradura 12
Posterior: 7,00 – lote 72
Lateral derecho: 13,00 – lote 54
Lateral Izquierdo: 13,00 – lote 52

Lote 54: área total 91,00m²
Clave catastral: 3-27-52-54-000
Frente: 7,00 – herradura 12
Posterior: 7,00 – lote 71
Lateral derecho: 13,00 – lote 55
Lateral Izquierdo: 13,00 – lote 53

Lote 55: área total 91,00m²
Clave catastral: 3-27-52-55-000
Frente: 7,00 – herradura 12
Posterior: 7,00 – lote 70
Lateral derecho: 13,00 – lote 56
Lateral Izquierdo: 13,00 – lote 54



GOBIERNO AUTÓNOMO DESCENTRALIZADO
MUNICIPAL DEL CANTÓN MANTA
DIRECCION DE PLANEAMIENTO URBANO

Lote 56: área total 91,00m²
Clave catastral: 3-27-52-56-000
Frente: 7,00 -- herradura 12
Posterior: 7,00 -- lote 69
Lateral derecho: 13,00 -- lote 57
Lateral Izquierdo: 13,00 -- lote 55

Lote 57: área total 91,00m²
Clave catastral: 3-27-44-57-000
Frente: 7,00 -- herradura 12
Posterior: 7,00 -- lote 68
Lateral derecho: 13,00 -- lote 58
Lateral Izquierdo: 13,00 -- lote 56

Lote 58: área total 91,00m²
Clave catastral: 3-27-52-58-000
Frente: 7,00 -- herradura 12
Posterior: 7,00 -- lote 67
Lateral derecho: 13,00 -- lote 59
Lateral Izquierdo: 13,00 -- lote 57

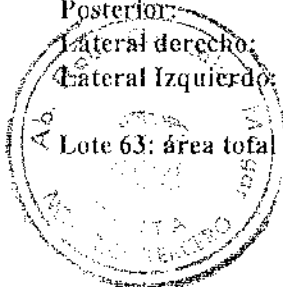
Lote 59: área total 91,00m²
Clave catastral: 3-27-52-59-000
Frente: 7,00 -- herradura 12
Posterior: 7,00 -- lote 66
Lateral derecho: 13,00 -- lote 60
Lateral Izquierdo: 13,00 -- lote 58

Lote 60: área total 91,00m²
Clave catastral: 3-27-52-60-000
Frente: 7,00 -- herradura 12
Posterior: 7,00 -- lote 65
Lateral derecho: 13,00 -- lote 61
Lateral Izquierdo: 13,00 -- lote 59

Lote 61: área total 91,00m²
Clave catastral: 3-27-52-61-000
Frente: 7,00 -- herradura 12
Posterior: 7,00 -- lote 64
Lateral derecho: 13,00 -- lote 62
Lateral Izquierdo: 13,00 -- lote 60

Lote 62: área total 104,00m²
Clave catastral: 3-27-52-62-000
Frente: 8,00 -- herradura 12
Posterior: 8,00 -- lote 63
Lateral derecho: 13,00 -- área verde y calle 1
Lateral Izquierdo: 13,00 -- lote 61

Lote 63: área total 104,00m²





**GOBIERNO AUTÓNOMO DESCENTRALIZADO
MUNICIPAL DEL CANTÓN MANTA
DIRECCION DE PLANEAMIENTO URBANO**

Clave catastral: 3-27-52-63-000

Frente: 8,00 – Av. Segunda Transversal.
Posterior: 8,00 – lote 62
Lateral derecho: 13,00 – lote 64
Lateral Izquierdo: 13,00 – área verde y calle 1

Lote 64: área total 91,00m²

Clave catastral: 3-27-52-64-000

Frente: 7,00 – Av. Segunda Transversal.
Posterior: 7,00 – lote 61
Lateral derecho: 13,00 – lote 65
Lateral Izquierdo: 13,00 – lote 63

Lote 65: área total 91,00m²

Clave catastral: 3-27-52-65-000

Frente: 7,00 – Av. Segunda Transversal.
Posterior: 7,00 – lote 60
Lateral derecho: 13,00 – lote 66
Lateral Izquierdo: 13,00 – lote 64

Lote 66: área total 91,00m²

Clave catastral: 3-27-44-66-000

Frente: 7,00 – Av. Segunda Transversal.
Posterior: 7,00 – lote 59
Lateral derecho: 13,00 – lote 67
Lateral Izquierdo: 13,00 – lote 65

Lote 67: área total 91,00m²

Clave catastral: 3-27-52-67-000

Frente: 7,00 – Av. Segunda Transversal.
Posterior: 7,00 – lote 58
Lateral derecho: 13,00 – lote 68
Lateral Izquierdo: 13,00 – lote 66

Lote 68: área total 91,00m²

Clave catastral: 3-27-52-68-000

Frente: 7,00 - Av. Segunda Transversal.
Posterior: 7,00 – lote 57
Lateral derecho: 13,00 – lote 69
Lateral Izquierdo: 13,00 – lote 67

Lote 69: área total 91,00m²

Clave catastral: 3-27-52-69-000

Frente: 7,00 - Av. Segunda Transversal.
Posterior: 7,00 – lote 56
Lateral derecho: 13,00 – lote 70
Lateral Izquierdo: 13,00 – lote 68

Lote 70: área total 91,00m²

Clave catastral: 3-27-52-70-000

Frente: 7,00 – Av. Segunda Transversal.



GOBIERNO AUTÓNOMO DESCENTRALIZADO
MUNICIPAL DEL CANTÓN MANTA
DIRECCION DE PLANEAMIENTO URBANO

Posterior: 7,00 -- lote 55
Lateral derecho: 13,00 -- lote 71
Lateral Izquierdo: 13,00 -- lote 69

Lote 71: área total 91,00m²
Clave catastral: 3-27-52-71-000
Frente: 7,00 -- Av. Segunda Transversal.
Posterior: 7,00 -- lote 54
Lateral derecho: 13,00 -- lote 72
Lateral Izquierdo: 13,00 -- lote 70

Lote 72: área total 91,00m²
Clave catastral: 3-27-52-72-000
Frente: 7,00 -- Av. Segunda Transversal.
Posterior: 7,00 -- lote 53
Lateral derecho: 13,00 -- lote 73
Lateral Izquierdo: 13,00 -- lote 71

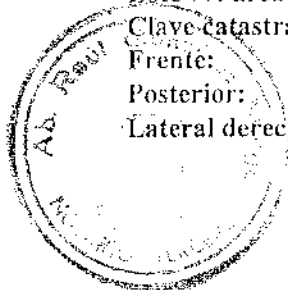
Lote 73: área total 91,00m²
Clave catastral: 3-27-44-73-000
Frente: 7,00 -- Av. Segunda Transversal.
Posterior: 7,00 -- lote 52
Lateral derecho: 13,00 -- lote 74
Lateral Izquierdo: 13,00 -- lote 72

Lote 74: área total 91,00m²
Clave catastral: 3-27-52-74-000
Frente: 7,00 -- Av. Segunda Transversal.
Posterior: 7,00 -- lote 51
Lateral derecho: 13,00 -- lote 75
Lateral Izquierdo: 13,00 -- lote 73

Lote 75: área total 91,00m²
Clave catastral: 3-27-52-75-000
Frente: 7,00 -- Av. Segunda Transversal.
Posterior: 7,00 -- lote 50
Lateral derecho: 13,00 -- lote 76
Lateral Izquierdo: 13,00 -- lote 74

Lote 76: área total 91,00m²
Clave catastral: 3-27-52-76-000
Frente: 7,00 -- Av. Segunda Transversal.
Posterior: 7,00 -- lote 49
Lateral derecho: 13,00 -- lote 77
Lateral Izquierdo: 13,00 -- lote 75

Lote 77: área total 91,00m²
Clave catastral: 3-27-52-77-000
Frente: 7,00 -- Av. Segunda Transversal.
Posterior: 7,00 -- lote 48
Lateral derecho: 13,00 -- lote 78





**GOBIERNO AUTÓNOMO DESCENTRALIZADO
MUNICIPAL DEL CANTÓN MANTA
DIRECCION DE PLANEAMIENTO URBANO**

Lateral Izquierdo: 13,00 – lote 76

Lote 78: área total 91,00m²

Clave catastral: 3-27-52-78-000

Frente: 7,00 – Av. Segunda Transversal.

Posterior: 7,00 – lote 47

Lateral derecho: 13,00 – lote 79

Lateral Izquierdo: 13,00 – lote 77

Lote 79: área total 91,00m²

Clave catastral: 3-27-52-79-000

Frente: 7,00 – Av. Segunda Transversal.

Posterior: 7,00 – lote 46

Lateral derecho: 13,00 – área verde

Lateral Izquierdo: 13,00 – lote 78

c) La primera etapa de "Si mi Casa", además contiene las siguientes áreas:

- Área de Equipamientos: 44.730,07m², que se distribuye en los siguientes espacios:

Administración pública: 1.331,58m²

UPC: 497,97m²

Parque: 2.001,27m²

Escuela: 2.745,29m²

Áreas de parqueo 1: 523,10m²

Áreas de parqueo 2: 817,67m²

Guardería: 860,00m²

Subcentro de salud: 639,57m²

Casa comunal: 601,84m²

Iglesia: 1.146,22m²

Colegio: 9.917,34m²

Plaza Cívica: 23.648,23m²

- Área de uso Municipal: 26.898,35m²

Macrolote de uso Municipal 1: 8.681,92m²

Macrolote de uso Municipal 2: 18.216,42m²

- Área de Reserva: 7.271,68m²

- Área de aceras y vías: 20.197,83m²

- Área de canal AA.LL.: 939,19m²


- Áreas verdes: 22.918,61m²

Manta, 28 de Mayo de 2012.

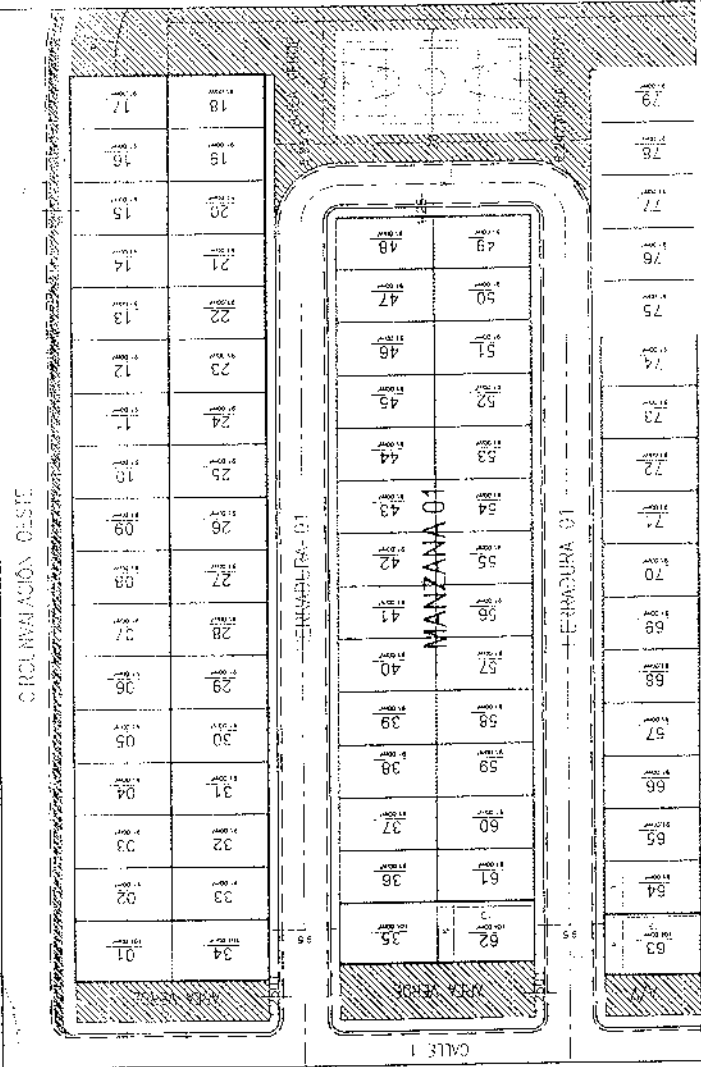
Arq. Janeth Cedeño Villavicencio
Directora de Planeamiento Urbano

El presente documento se otorga de acuerdo a la documentación requerida para el trámite y a inspección en el lugar que indica de buena fe el solicitante; por lo cual salvamos error u omisión, eximiendo de responsabilidad al certificador, si se comprobare que se han presentado datos falsos o representaciones gráficas erróneas, en las solicitudes correspondientes.

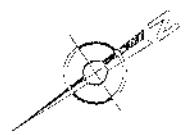
LINDEROS	CODORNADAS	
	Nº	Y
Fronte: 94,00 m y Calle 1	1	531035,34
Posterior: 94,00 m y Parque	2	530984,94
Lateral Derecha: 140,50 m Circunvalación Oeste	3	531303,54
Lateral Izquierda: 140,50 m Circunvalación Oeste	4	531151,94



CIRCUNVALACIÓN OESTE




CUADRO DE ÁREAS FASE 1 - MZ. 01	
ÁREA VENDEDIBLE	2.254,00
ÁREA VERDE Y TALUDO	1.314,23
ÁREA DE CANCHAS	366,00
ÁREA DE ACERAS Y VÍAS	4.274,77
ÁREA TOTAL	13.207,20



TIPO DE VENTAS	CANTIDAD
CASA UNIF. (UNIF.)	21
CASA SECC. (SECC.)	15
CASA CUAD. (CUAD.)	37
CCS (CCS)	5
TOTAL	78

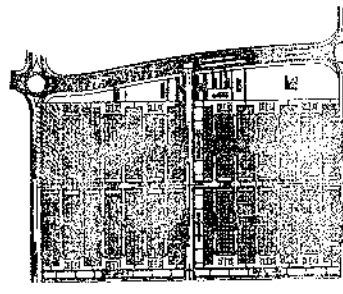
CUADRO DE ÁREAS
Terreno: M² 11.111
CCS =



CALLE 1

MANZANA 02

Las medidas expresadas en este plano son referencias y pueden sufrir variaciones o cambios en los estudios técnicos finales y durante las etapas de construcción. Las medidas o dimensiones son distribuidas por parte de Promotora.



PLANO DE DISTRIBUCIÓN DE MANZANA 01
FASE 1 - ETAPA 1

Retiros

PROPIETARIO

VALOR

ELABORADO POR

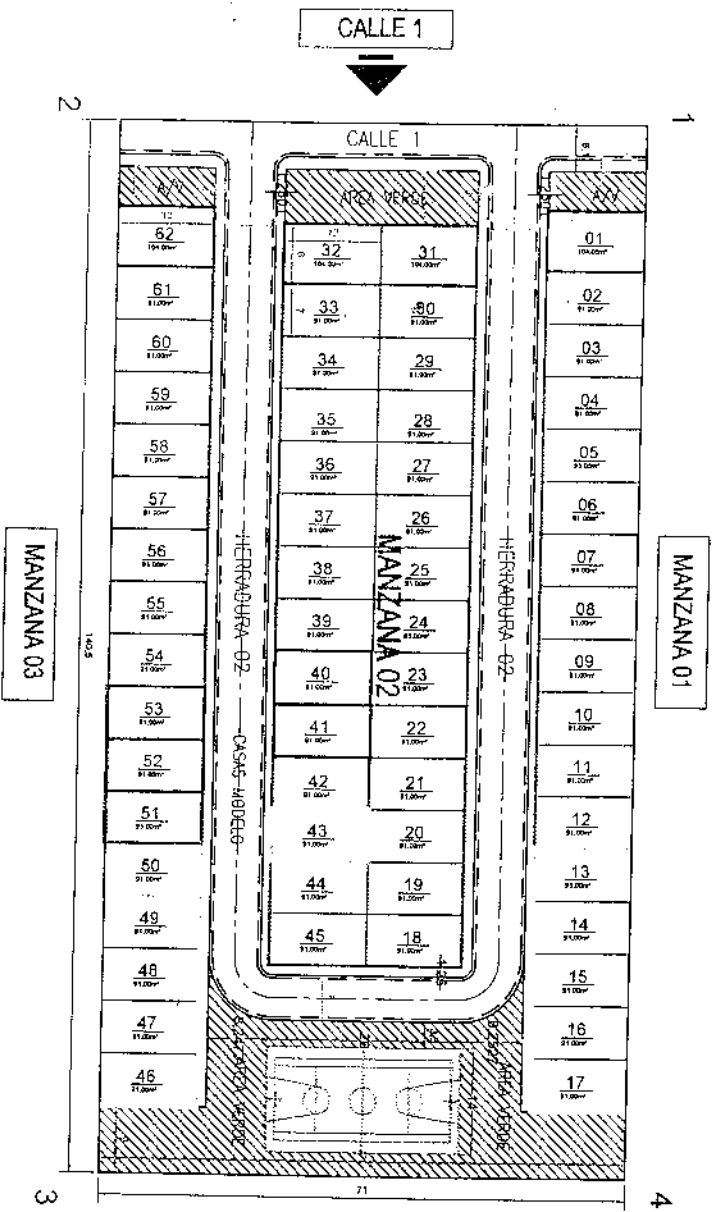
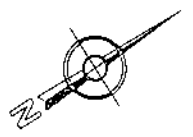
Arq. Luis Mario Rivera
C.R. 10000
C.R. 10000

PROYECTO
Enero 2012
ESCALA

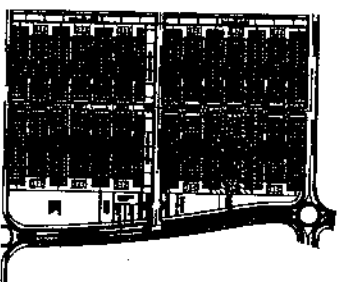
01

UMDEROS:		COORDENADAS	
Nº	X	Y	
1	530984.94	9889825.11	
2	530945.87	9889765.18	
3	531085.47	9889869.84	
4	531103.54	9889749.77	

CUADRO DE AREAS FASE I - MZ. 02	
AREA VENDIBLE	5.694,00
AREA VERDE Y TALLU	1.139,72
AREA DE CAMCHAS	361,00
AREA DE ACERAS Y VIAS	2.777,76
AREA TOTAL	9.975,50
	100%



TIPO DE INVICIDAS	CANTIDAD
<input type="checkbox"/> CASA UNIFA	06
<input type="checkbox"/> CASA ISABELLA	02
<input type="checkbox"/> CASA CAROLIA	43
<input type="checkbox"/> CASA TALLU	11
TOTAL	62



UBICACIÓN MANZANILLA 02
FASE I - ETAPA 1

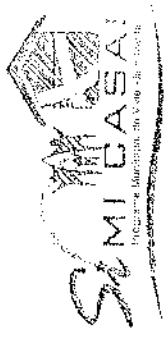
Los modelos expresados en este plano son referendarios y pueden sufrir variaciones o cambios en los estudios técnicos finales y durante los procesos de construcción. Los cambios o variaciones son discrecionales por parte del promotor.

<p>LOGO EMPRESA PUBLICA:</p> <p>PROGRAMA HABITACIONAL:</p>	<p>PROPIETARIO:</p> <p>VALOR:</p> <p>ELABORADO POR:</p> <p>Ay. Luis Mora Rivera</p> <p>CODIGO:</p> <p>FECHA:</p> <p>Enem 2012</p> <p>ESCALA:</p> <p>1: 750</p>	<p>LOTE:</p> <p>CUADRO DE AREAS</p> <p>Terreno : M2-F1-E1</p> <p>COS =</p>	<p>Retiros:</p>
--	--	--	-----------------

02



SEMI CASAS



COFF

CUADRO DE AREAS

Terrono: M3 7^o E1
COS #

Reiros:

PROPIETARIO

VALOR

F. APROBADO POR:

AV. J. LUIS MOORE 3 años


MAPA:

FECHA


Folio 012

ESCALA

03



TIPO DE VIVIENDAS	CANTIDAD
□ CASA 19 M ²	21
□ CASA 20 M ²	18
□ CASA 20 M ²	37
□ CASA 20 M ²	5
TOTAL	79



UBICACIÓN MANZANA 03
FASE 1 - ETAPA 1

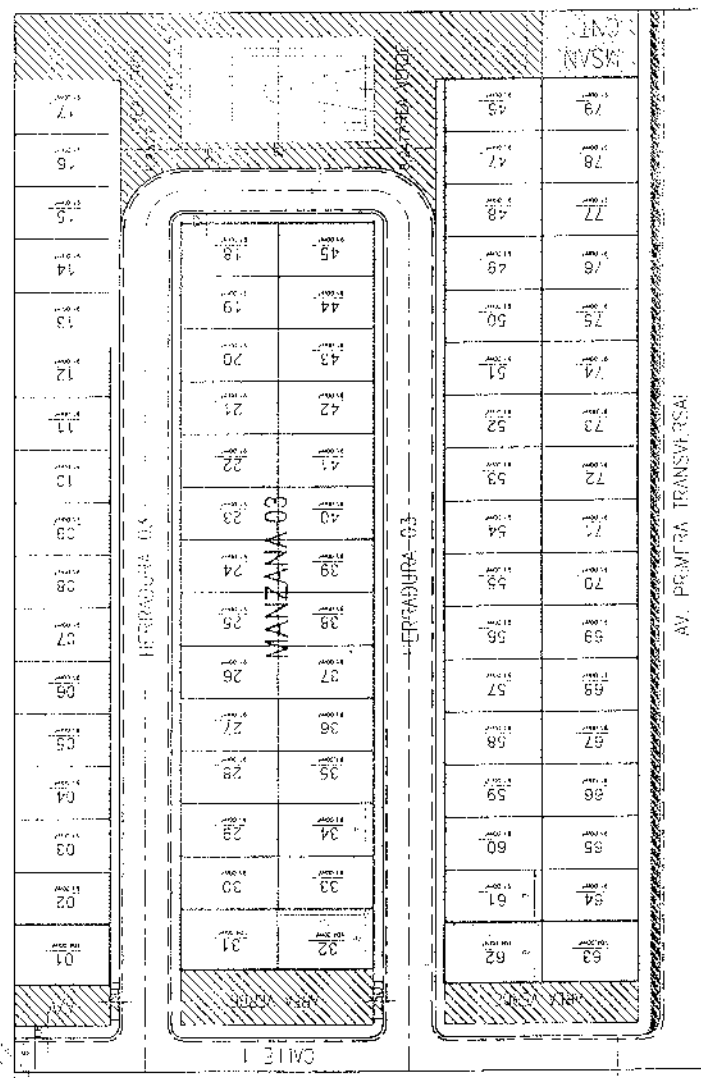
CUADRO DE AREAS FASE 1 - MZ. 03

AREA VENDIBLE	7,254.00	55.52%
AREA VERDE Y TALUD	1,517.21	11.61%
AREA DE CANCHAS	364.00	2.79%
AREA DE ACERAS Y MAS	3,931.29	30.09%
AREA TOTAL	13,066.50	100%

LINDEROS:	COORDENADAS		
	N°	X	Y
Frente: 3.00 m y Calle 1	1	530945.87	9889765.13
Posterior: 37.00 m y Escuela	2	530897.00	9889686.88
Lateral Derecho: 140.50 m y Manzana 02	3	531015.50	9889611.54
Lateral Izquierdo: 140.50 m Primeras Transversales y Manzana 04	4	531065.47	9889639.54

MANZANA 02

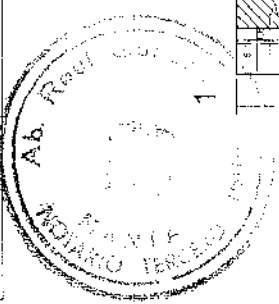
4



3

MANZANA 04

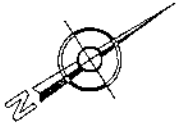
2




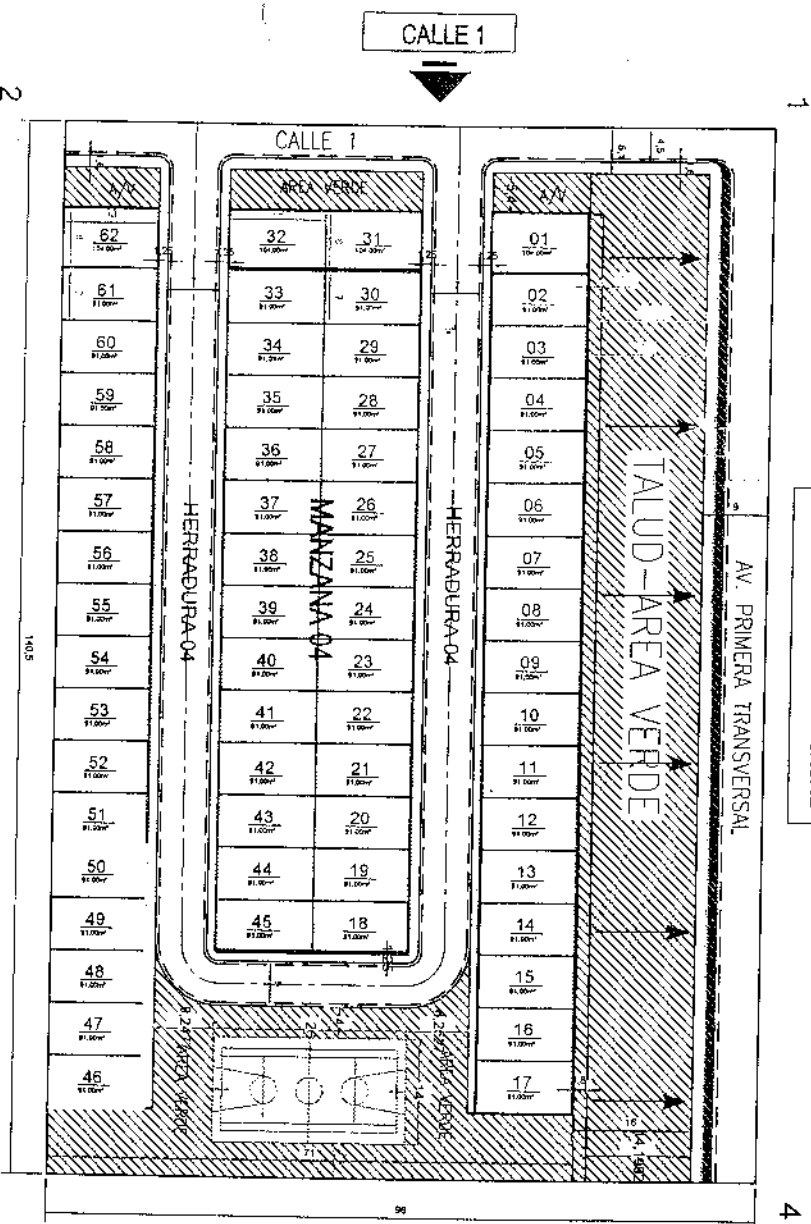
Las medidas extractadas en este plano son referencias y pueden sufrir variaciones o cambios en los estudios técnicos finales y durante los procesos de construcción. Los cambios o variaciones son discrecionales por parte del promotor.

LINDEROS:		COORDENADAS		
No	X	Y		
1	530897.00	9889686.68		
2	530945.92	9889605.64		
3	530964.11	9889530.31		
4	531015.60	9889611.34		

CUADRO DE AREAS FASE 1 - MZ. 04	
AREA VENDIBLE	5,694.00
AREA VERDE Y TALUD	3,488.51
AREA DE CAMCHAS	364.00
AREA DE ACEROS Y VIAS	3,931.49
AREA TOTAL	13,488.00



TIPO DE INYERDIDAS	CANTIDAD
CASA UNIFA	04
CASA ISOBELLA	18
CASA CAMOIA	37
CASA TORILU	5
TOTAL	62



UBICACION MANZANA 4
FASE 1 - ETAPA 1

Los miedos expresados en este plano son referendales y pueden sufrir variaciones o cambios en los estudios técnicos finales y durante los procesos de construcción. Los cambios o variaciones son discrecionales por parte del promotor.

MANZANA 05

AV. PRIMERA TRANSVERSAL

CALLE 1

GUARDERIA



LOGO EMPRESA PUBLICA

PROGRAMA HABITACIONAL

CUADRO DE AREAS
Terreno : M04-F1-E1
COS =

Reliños:

PROPIETARIO:

VALOR:

ELABORADO POR:

Aq. Luis Mora Rivera

CODIGO:

LAMINA :

FECHA:

Enero 2012

ESCALA:

1: 750

04



PROGRAMA PARA EL HABITAR



CUADRO DE AREAS
Terreno: M² = 1.1
COS =

Retiros:

PROPIETARIO

VALOR

ELABORADO POR

A/C. ALONSO RIVERA

AVENA

FECHA

1985/02/02

ESCALA

05

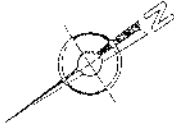

UBICACION MANZANA 5

FASE 1 - ETAPA 1

M.C.

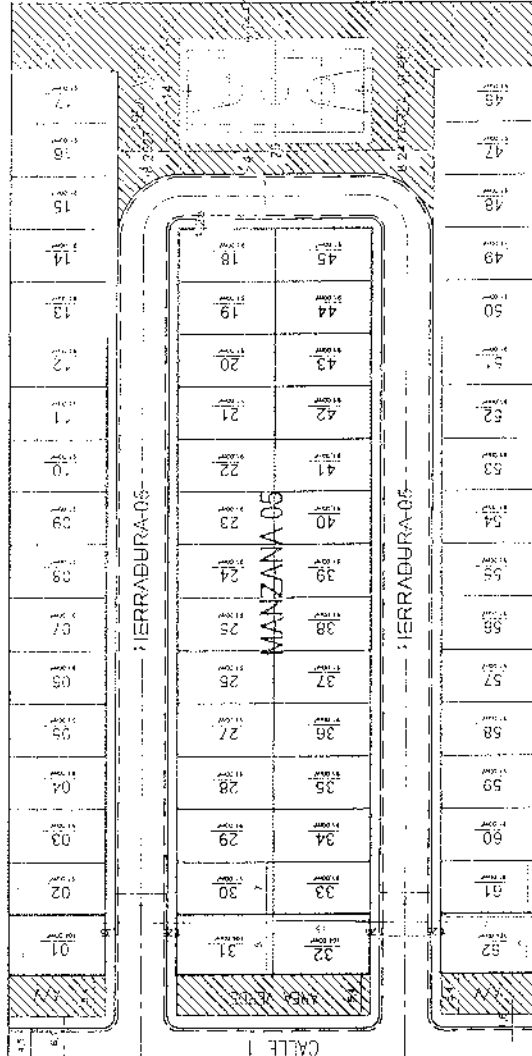
CUADRO DE AREAS FASE 1 - MZ. 05	
AREA VENDIBLE	5.684,00
AREA VERDE Y TALLO	3.172,34
AREA DE CANCHAS	364,00
AREA DE ACERAS Y VAS	2.741,33
AREA TOTAL	9.978,50
	100%

LINDEROS	COORDENADAS		
	N°	X	Y
Frente: 71,00 m y Calle 1	1	530845,52	988960,64
Posterior: 71,00 m y Macro lote de uso Municipal	2	530807,45	9889545,71
Lateral Derechos: 140,50 m y Manzana 04	3	530916,04	9889470,38
Lateral Izquierdo: 140,50 m y Manzana 06	4	530916,11	9889530,51



TIPO DE VIVIENDAS	CANTIDAD
CASA LIV. 04	04
CASA PUEBLA	00
CASA 05/777	46
CASA 1/06	10
TOTAL	60

4




CALE 1

MACROLOTE DE USO MUNICIPAL

MANZANA 06

3

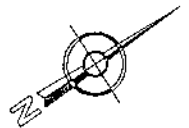


Los medicos expresados en esta planta son referendados y pueden recibir modificaciones o cambios en los planos de techos finales y durante los procesos de construcción. Los cambios o modificaciones son responsabilidad del sector del promotor.

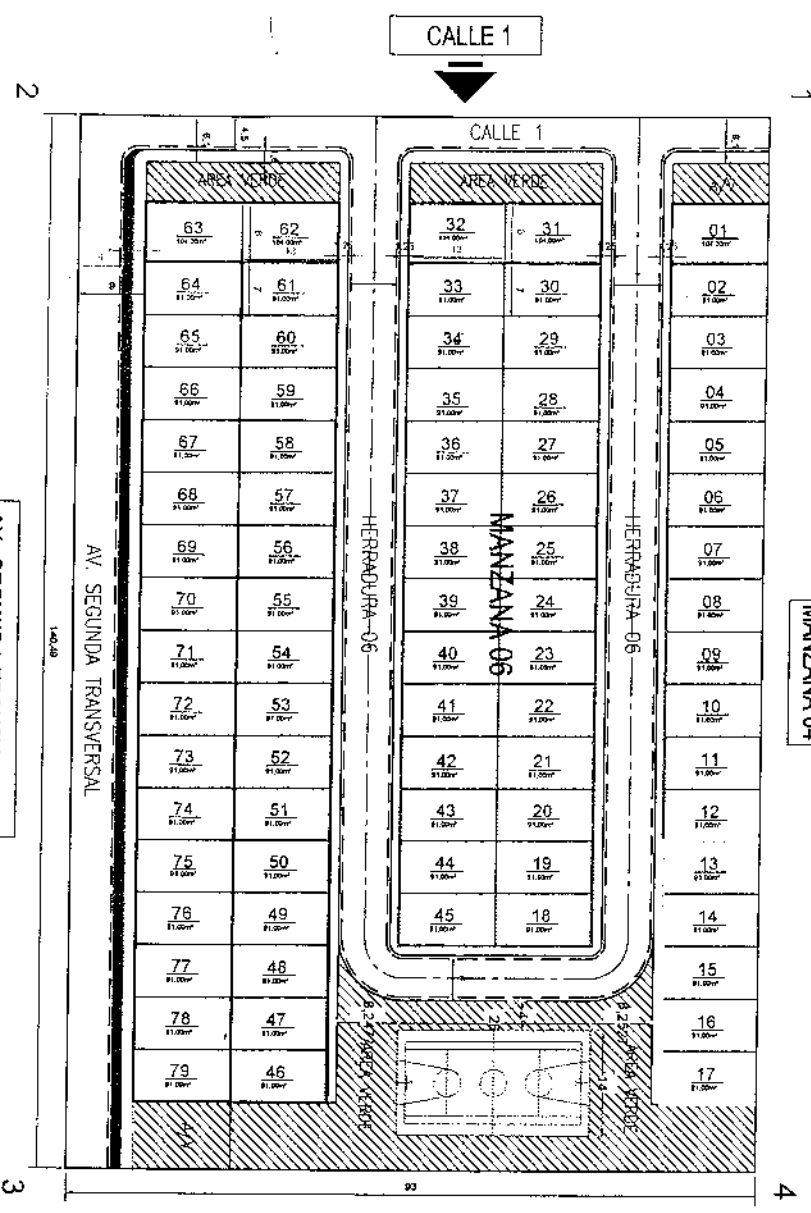
2

LINDEROS:		COORDENADAS	
NO	DESCRIPCION	X	Y
1	Fronte: 93.00 m y Calle 1	530907.45	9889545.71
2	Posterior: 93.00 m y Alameda de uso Municipal	530757.59	9889467.21
3	Lateral Derecho: 140.50 m y Manzanilla 05	530876.18	9888991.88
4	Lateral Izquierdo: 140.50 m y Av. Segunda Transversal	530925.04	9889470.58

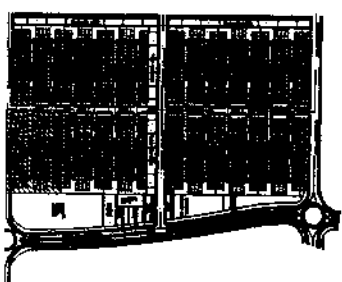
CUADRO DE AREAS FASE 1 - MZ. 06	
AREA VENDIBLE	7.254,00
AREA VERDE Y TALUD	1.547,82
AREA DE CANCHAS	364,00
AREA DE AREAS Y VIAS	3.900,68
AREA TOTAL	13.066,50



TIPO DE INVIENDAS	CANTIDAD
<input type="checkbox"/> CASA UNIF. A	21
<input type="checkbox"/> CASA ISABELA	18
<input type="checkbox"/> CASA CANCHA	37
<input type="checkbox"/> CASA TERREJO	5
TOTAL	79




MACROLOTE DE USO MUNICIPAL




UBICACION MANZANILLA 06
FASE 1 - ETAPA 1

Los riegos expresados en este plano son referenciales y pueden sufrir variaciones o cambios en los estudios técnicos finales y durante los procesos de construcción. Los cambios o variaciones son discretionales por parte del promotor.

LOGO EMPRESA PUBLICA:



PROGRAMA HABITACIONAL:



Producción Municipal de Vivienda - Morde

CUADRO DE AREAS

Terrano : M6-F1-E1

COS =

PROPIETARIO:

VALOR:

ELABORADO POR:


Arq. Luis Mora Rivera

FECHA: Enero 2012


ESCALA: 1:750

LAMINA:

06



SEMI CASAI



CITE:

CUADRO DE AREAS
terreno: M7-11 L:
COS =

PROPIETARIO:

VALOR:

ELABORADO POR:

AV. Luis Maza Reyes

LAMINA

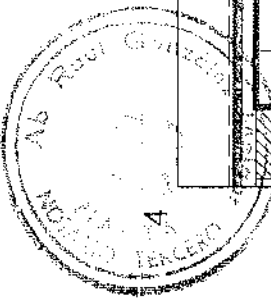
FECHA

ESCALA

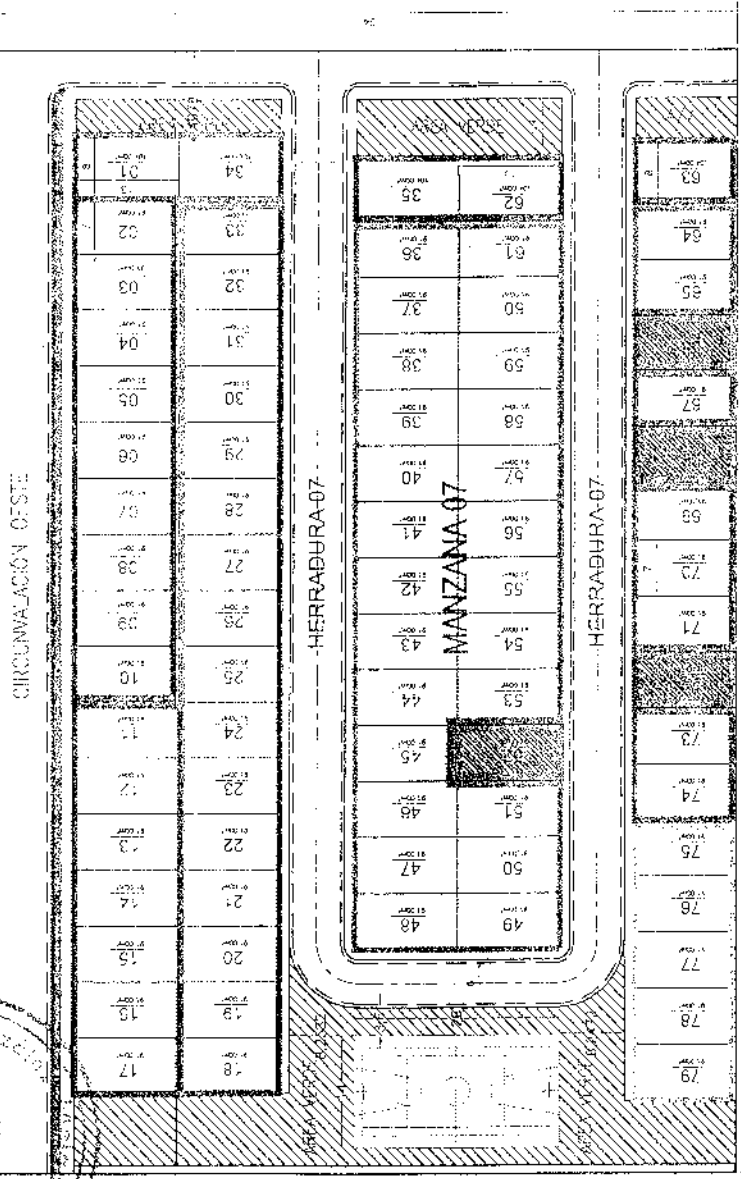
07

CIRCULO DE AREAS FASE 1 - M7-07	
AREA VERDE	7.254,50
AREA VERDE Y TALUD	1.432,79
AREA DE CAMAROS	254,00
AREA DE CANAL	34,56
AREA DE ACERAS Y PAS	4.072,55
AREA TOTAL	13.207,00
	54,83%
	30,85%
	7,76%
	0,64%
	30,83%
	100%

COORDENADAS		
Nº	X	Y
1	531035,34	9889904,45
7	530984,94	9889825,11
3	530866,35	9889900,44
4	9889979,79	9889979,79

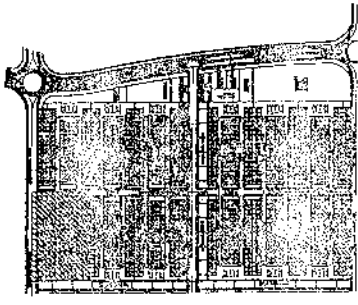


CIRCUNVALACION OESTE



MANZANA 08

Los derechos reservados en este plano son referenciales y pueden sufrir variaciones o cambios en los estados terrenos finales y curvas de construcción, las cuales se mantendrán por el propietario.



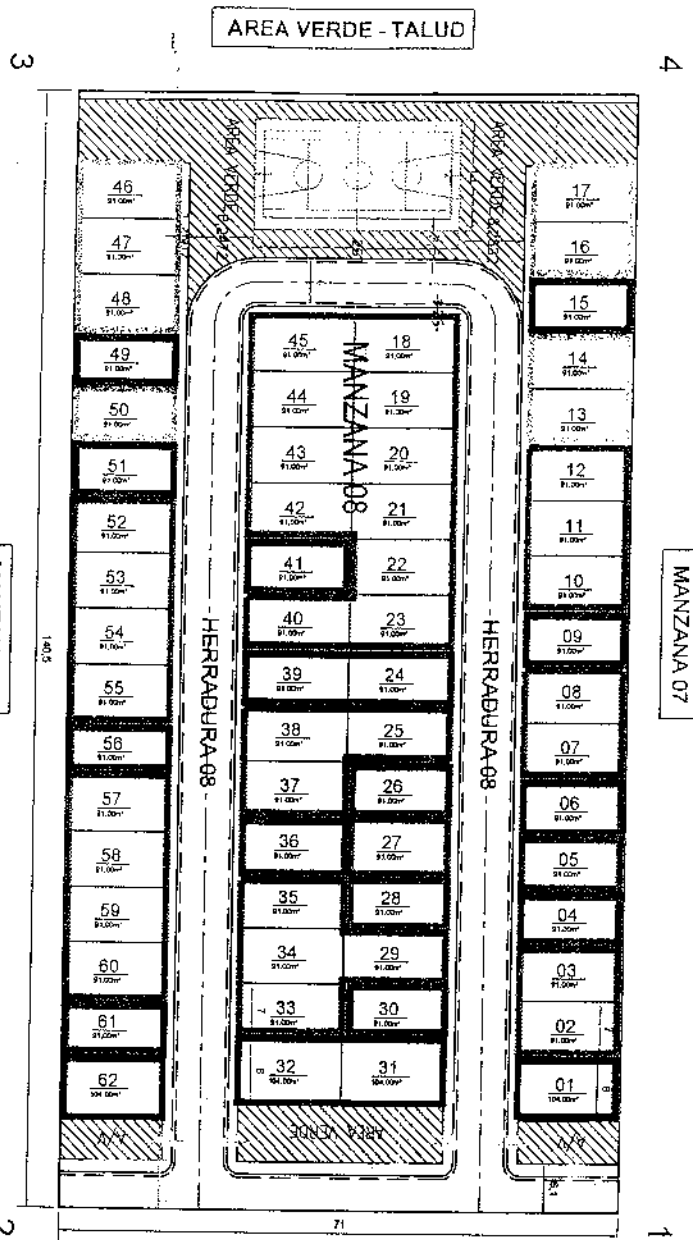
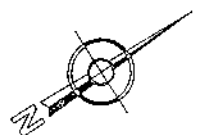
UBICACION MANZANA 07
FASE 1 - ETAPA 1

2

3

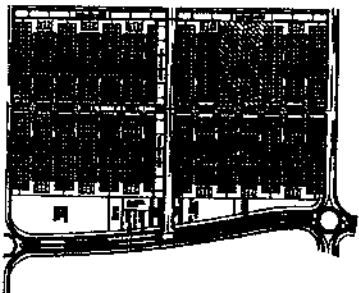
LINDEROS	COORDENADAS		
	Nº	X	Y
Fronte: 71.00 m y Calle 1	1	530884.94	9889825.11
Posterior: 71.00 m y Area Verde - Talud	2	530846.87	9889765.18
Lateral (derecha): 140.50 m y Manzana 09	3	530828.27	9889840.51
Lateral (izquierda): 140.50 m y Manzana 07	4	530865.35	9889900.44

CUADRO DE ÁREAS FASE 1 - MZ 08	
ÁREA VERDE BUE	5,594.00
ÁREA VERDE TALUD	1,068.95
ÁREA DE CAMBIOS	364.00
ÁREA DE CANAL	70.78
ÁREA DE ÁRBOLES Y VIAS	2,777.78
ÁREA TOTAL	9,975.50



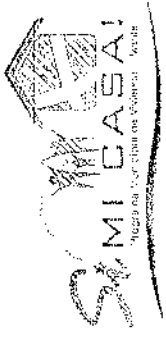

TPO DE VIVIENDA	CANTIDAD
CASA UNIFA	4
CASA ISABELLA	0
CASA CAMBIA	35
CASA TOHALLI	8
TOHALLI ESPECIAL	15
TOTAL	62

Los medidas expresadas en este plano son referenciales y pueden sufrir variaciones o cambios en los estudios técnicos finales y durante los procesos de construcción. Los cambios o variaciones son discretiones por parte del promotor.



UBICACIÓN MANZANA 08
FASE 1 - ETAPA 1

LOGO EMPRESA PUBLICA: 	PROGRAMA HABITACIONAL:
PROPIETARIO: VALOR: ELABORADO POR: CODIGO: FECHA: ESCALA:	LOTE: CUADRO DE AREAS Terreno : M8-F1-E1 COS = Retiros: LAMINA : 08



LOGO:

CUADRO DE AREAS

Terreno : M9-F-1-F1
COS =

Retiros:

PROPIETARIO:

VALOR:

ELABORADO POR:

749, Los Mochales

COORDINADO:

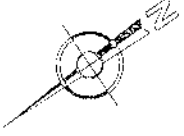
FECHA:

VERO 2012


ESCALA:

1:1000

09



TIPO DE VIVIENDA	CANTIDAD
CASA DE 50 M ²	21
CASA DE 55 M ²	0
CASA DE 60 M ²	41
CASA TOTAL	5
CASA DE 100 M ²	12
TOTAL	79



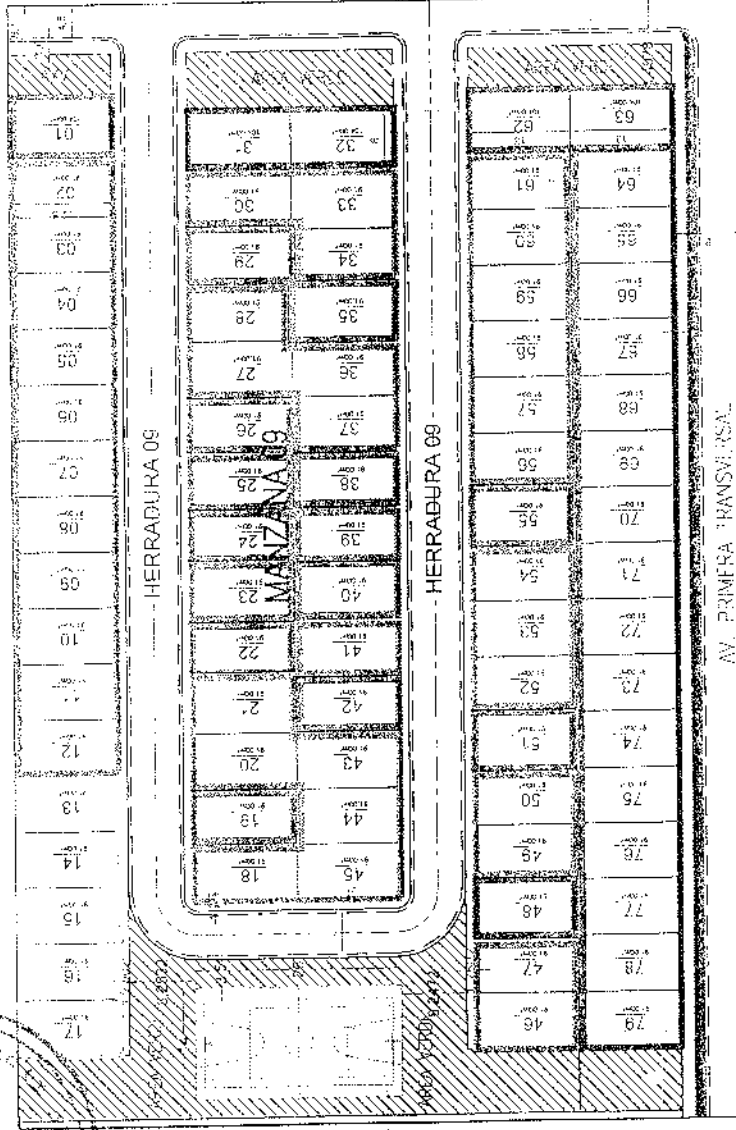
UBICACION MANZANA 08
FASE 1 - ETAPA 1

CUADRO DE AREAS FASE I - M2.08

AREA VERDEABLE	7.254,00	55,52%
AREA VERDE Y TALUD	1.413,50	10,97%
AREA DE CANCHAS	364,20	2,79%
AREA DE CANAL	91,71	0,64%
AREA DE ACEROS Y VAS	3.074,39	30,09%
AREA TOTAL	13.066,30	100%

LINDEROS:	COORDENADAS		
	Nº	X	Y
Frente: 93,00 m y Calle 1	1	530946,57	9889765,16
Posterior: 93,00 m y Area Verde - Talud	2	530857,00	9889696,68
Lateral Derecho: 140,50 m y Av. Transversal - Primera	3	530775,41	9889762,01
Lateral Izquierdo: 140,50 m y Manzana 08	4	530828,27	9889840,51

MANZANA 08

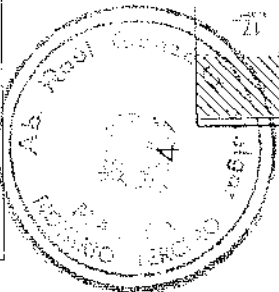


AREA VERDE - TALUD

AV. PRIMERA TRANSVERSAL

2

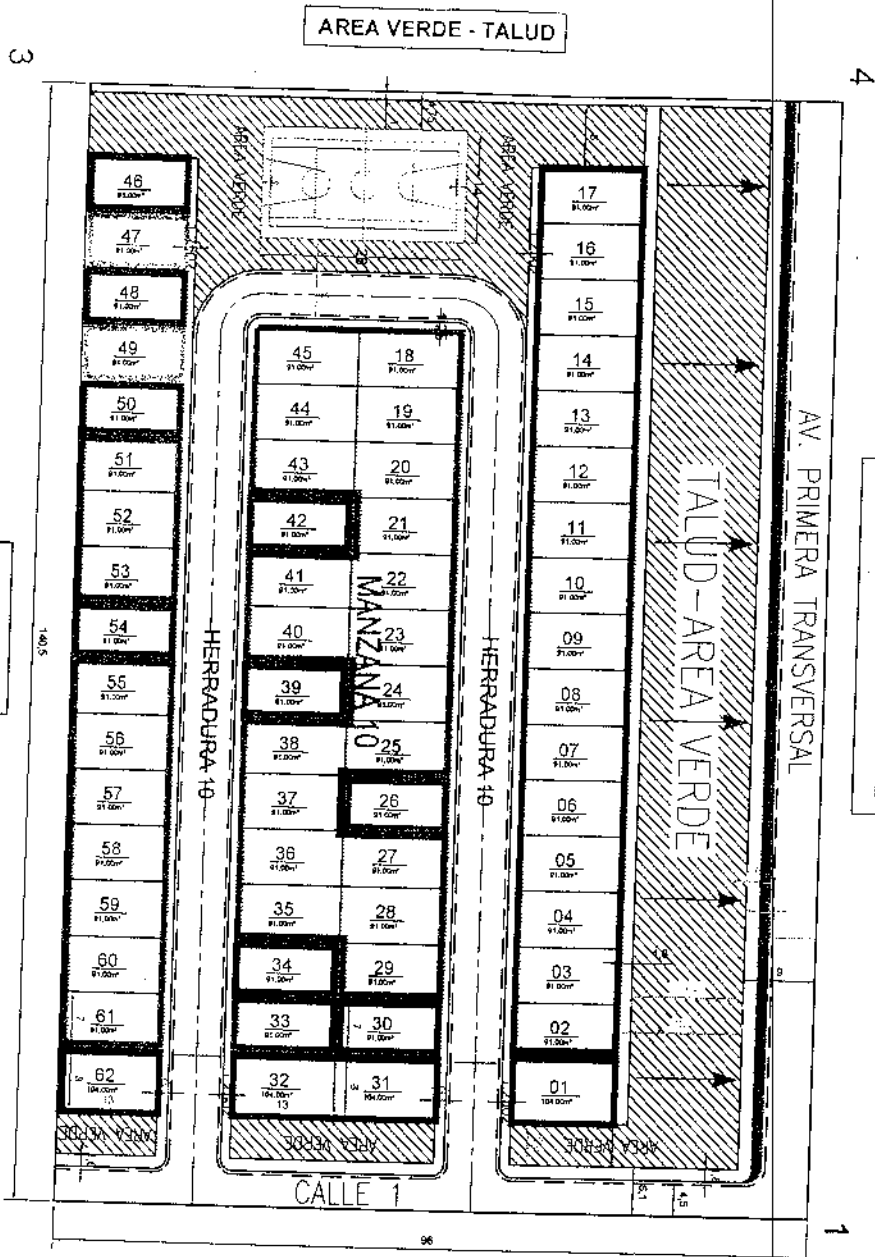
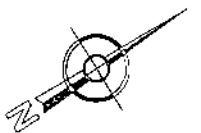
3



Las medidas expresadas en este plano son referencias y pueden sufrir variaciones o cambios en los trabajos de terreno, replanteo y durante los procesos de construcción. Los dueños o beneficiarios son responsables por cualquier error en el plano.

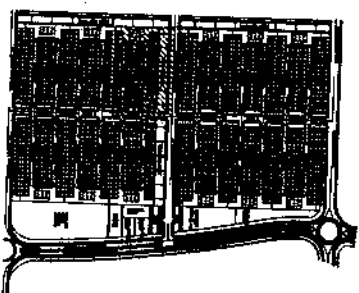
LINDEROS:		COORDENADAS	
Nº	X	Y	
Frontal: 96.00 m y Calle 1	530897.00	9889686.63	
Posterior: 96.00 m y Area Verde - Talud	530845.52	9889605.64	
Lateral Derecha: 140.50 m y Manzana 11	530726.93	9889680.98	
Lateral Izquierda: 140.50 m y Av. Primera Transversal	530728.41	9889762.01	

CUADRO DE ÁREAS FASE 1 - M10	
AREA VERDE	5.694,20
AREA VERDE TALUD	3.411,81
AREA DE CAMINOS	364,00
AREA DE CANAL	85,20
AREA DE RESERVA Y MAS	3.981,49
AREA TOTAL	13.486,70



TIPO DE VIVIENDA	CANTIDAD
CASA UNIFA	4
CASA ISABELA	16
CASA CAMILO	31
CASA TORALU	2
TERRAZA ESPECIAL	9
TOTAL	62

Los medidos expresados en este plano son referenciales y pueden sufrir variaciones o cambios en los estudios sucesivos finales y durante los procesos de construcción. Los cambios o variaciones son discrecionales por parte del promotor.



LOGO EMPRESA PUBLICA: 	PROGRAMA HABITACIONAL:
PROPIETARIO: Retiros: Terreno: M10-F1-E1 COS =	LOTE: CUADRO DE AREAS Terreno: M10-F1-E1 COS =
ELABORADO POR: Arq. Luis Mora Rivera	CODIGO: TAMAÑO:
FECHA: Mayo 2012	ESCALA: 1: 1.000
<h1>10</h1>	



PROGRAMA DE SUBSIDIO



CUADRO DE ARFAS
Terreno: M1111-11
COS =

Retiros:

PROPIETARIO:

VALOR:

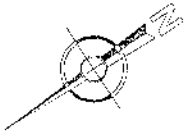
ELABORADO POR:

Escuela Superior de Ingenieros
UNIVERSIDAD NACIONAL DE TRUJILLO

CODIGO:

FECHA: 11/05/2011
LUGAR: TRUJILLO

11



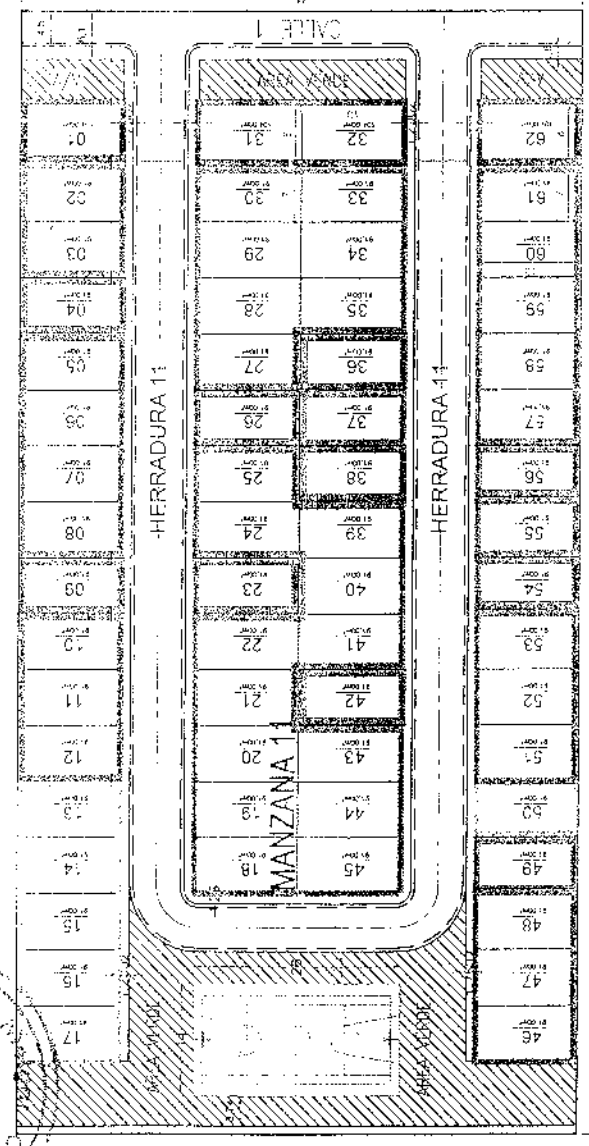
TIPO DE VIVIENDAS	CANTIDAD
CASA UNICA	4
CASA SUELTO	0
CASA PARRILLO	42
CASA UNICA	6
CASA SUELTO	0
CASA PARRILLO	62
TOTAL	62

CUADRO DE ÁREAS FASE 1 - MZ. 11	
AREA VENDIBLE	5,634.00
AREA VERDE TALUD	1,100.64
AREA DE CRANCHAS	3,611.00
AREA DE CANAL	7,772.71
AREA DE ACEROS Y VIAS	2,745.16
AREA TOTAL	9,975.51
	100%


LINDEROS	COORDENADAS	
	X	Y
1	530845.52	9889605.64
2	530807.45	9889545.71
3	530698.86	9889621.05
4	530776.93	9889680.98

MANZANA 10

AREA VERDE - TALUD



MANZANA 12



UBICACION MANZANA 11
FASE 1 - TAPA 1

Las medidas expresadas en este plano son referencias y pueden sufrir modificaciones o cambios en el curso de las obras, las cuales y diversos los procesos de construcción, las medidas a volarlas son despreciables por parte del proveedor.

LINDEROS:		COORDENADAS	
Nº	X	Y	
1	530807.45	9689545.71	
2	530577.58	9689467.23	
3	530838.99	9689542.55	
4	530688.36	9689621.05	

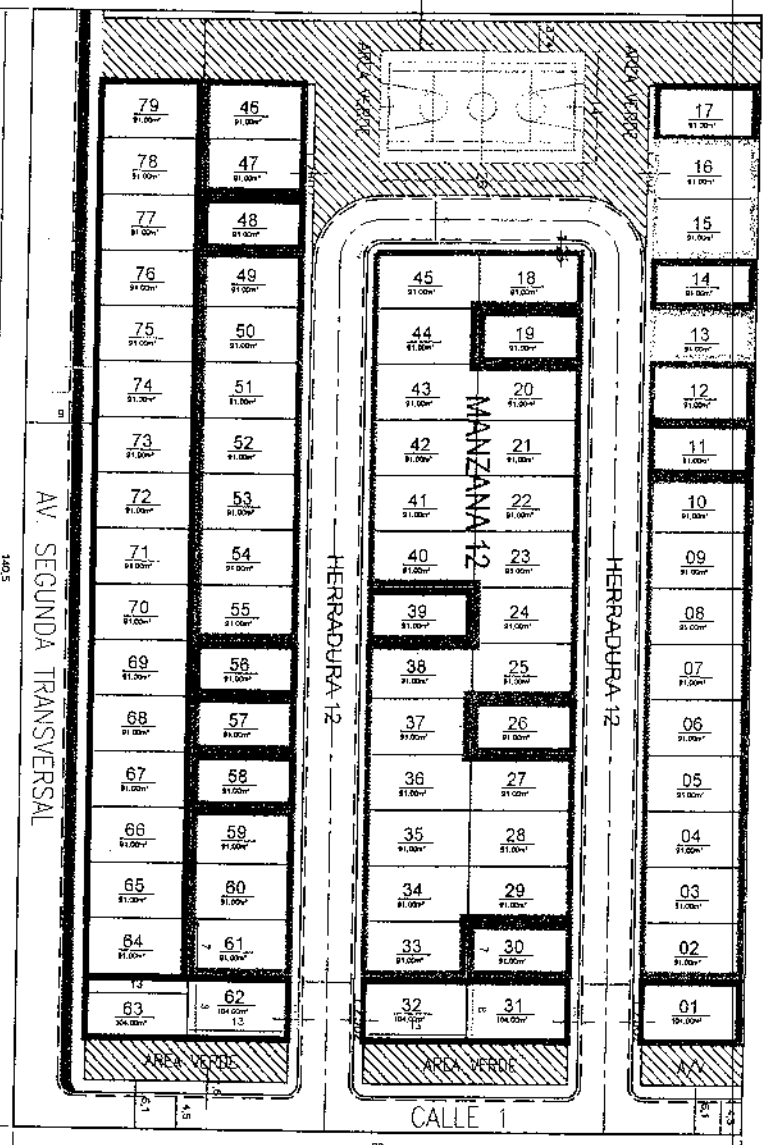
CUADRO DE AREAS FASE 1 - MZ. 12	
AREA VERDE	7.234,00
AREA VERDE Y TALUD	1.464,11
AREA DE CAMCHAS	364,00
AREA DE CALVA	93,71
AREA DE ACERAS Y VÍAS	3.900,68
AREA TOTAL	13.056,50

4

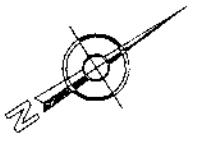
MANZANA 11

3

AV. SEGUNDA TRANSVERSAL




AREA VERDE - TALUD



TIPO DE VIVIENDA	CANTIDAD
CASA UNICA	21
CASA DOBLE	0
CASA GARCIA	45
CASA TORALI	3
TOTAL	78

CALLE 1



UBICACION MANZANA 12
FASE 1 - ETAPA 1

Las medidas expresadas en este plano son referenciales y pueden sufrir variaciones o cambios en los estudios técnicos finales y durante los procesos de construcción. Los cambios o variaciones son discrecionales por parte del promotor.

LOGO EMPRESA PUBLICA

SVIENDA-EP
Sociedad Anónima de Vivienda - Almirante

PROGRAMA HABITACIONAL

SEMI CASA!
Programa Municipal de Vivienda - Almirante

PROTOCOLIZADO

LOTE:

CUADRO DE AREAS
Terreno : M12-F1-E1
COS =

Retiros:

PROPIETARIO:

VALOR:

ELABORADO POR:

Arc. Luis Mora Rivera

CODIGO:

LAMINA:



FECHA:
Mayo 2012

ESCALA:
1:1000

12

..... ANTE MI Y EN FE DE ELLO CONFIERO ESTA SEGUNDA COPIA QUE SELLO
Y FIRMO EN LA CIUDAD DE MANTA EN LA MISMA FECHA DE SU PROTOCOLIZACION- EL
NOTARIO.- S/N ENTRE 2.721/2.722/2012

Raúl González Melgarejo
Abg. Raúl González Melgarejo
NOTARIO TERCERO DE MANTA



Registro de la Propiedad del GAD Municipal del Canton Manta

Avenida 4 y Calle 11

Número de Repertorio:

2012

3275

EL REGISTRO DE LA PROPIEDAD DEL GAD MUNICIPAL DEL CANTON MANTA, certifica que en esta fecha se inscribió(eron) el(los) siguiente(s) acto(s):

1.- Con fecha Ocho de Junio de Dos Mil Doce, queda inscrito el acto o contrato de **ADEMDUN DEL PROYECTO DEL PLAN HABITACIONAL SI MI CASA, PRIMERA ETAPA**, en el Registro de PLANOS de tomo 1 de fojas 1 a 1 con el número de inscripción 27 celebrado entre: ([GOBIERNO AUTONOMO DESCENTRALIZADO MUNICIPAL DEL CANTON MANTA en calidad de PROPIETARIO]).

insertado by

_____ Delgado Intriago
REGISTRO DE LA PROPIEDAD
DEL CANTÓN MANTA