14.442-13

MUNICIPIO DE MANTA

CATASTRO URBANO

FICHA CATASTRAL PARA INMUEBLES QUE NO ESTAN BAJO EL REGIMEN DE PROPIEDAD HORIZONTAL

REFERENCIA A LA SYLVA CARTOGRAFICO

1 1 0 2 9 1 2 0 0 0

Santa Martha

calle 7 av D 32

⑨ ACCESO AL LOTE

1		
2		POR MAR/ESCALINATA
3		POR MAR/PASARELA
4	X	POR CALLE
5		POR AVENIDA
6		POR EL MALECON
7		POR LA PLAYA

MARCAR SOLO EL DE MAYOR JERARQUIA

CARACTERISTICAS DE LA VIA PRINCIPAL

⑪ ACERA: X

EN EMPEDRADO DE PIEDRA O RIO

EN ADOQUIN O BALDOSA

REDES PUBLICAS EN LA VIA

⑯ ALUMBRADO PUBLICO

1		NO EXISTE
2		INCANDESCENTE
3	X	DE SODIO O MERCURIO

MADERA

CAÑA

OTRO

SERVICIOS DEL LOTE

AGUA POTABLE: NO EXISTE / X

NO EXISTE / X

ELECTRICIDAD: NO EXISTE / X EXISTE

CARACTERISTICAS FISICAS DEL LOTE

40

2 B

AVALUO DEL LOTE

NOTAS / CROQUIS

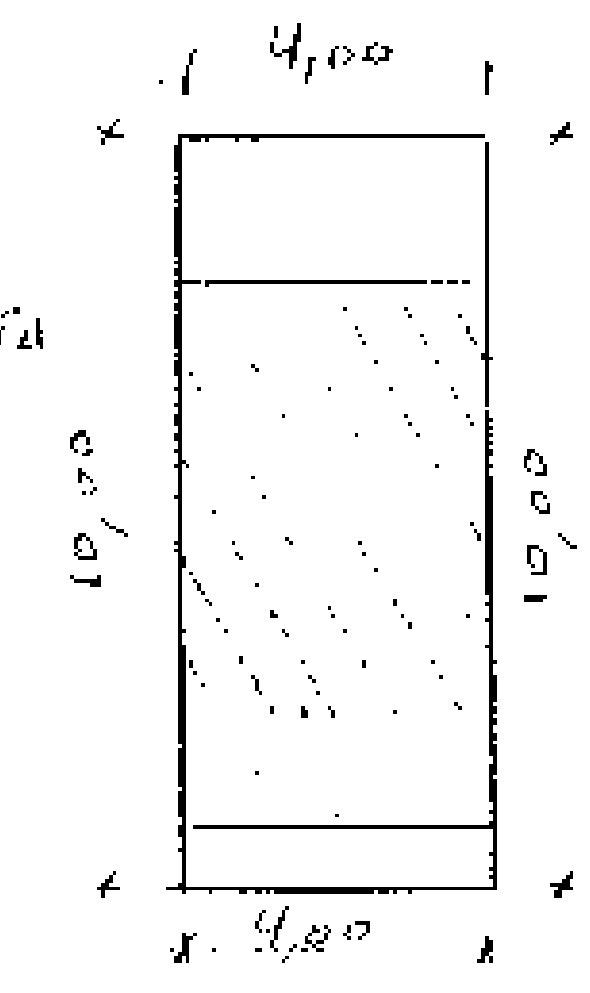

FORMA DE OCUPACION DEL LOTE

SIN EDIFICACION

OTRO USO

NOMBRE

㉜ TOTAL DE BLOQUES

OBSERVACIONES

ingreso const. viv. Jul 30-13 L-VERA

N0246

MODO DE PROPIEDAD

1 [ ] UN SOLO PROPIETARIO
2 [ ] HERENCIA INDIVISA
3 [ ] VARIOS PROPIETARIOS

TENENCIA DE LA PROPIEDAD

1 [ ] OCUPA SOLO EL PROPIETARIO
2 [ ] EN ARRIENDO PARCIAL
3 [ ] EN ARRIENDO TOTAL
4 [ ] OTROS (ESPECIFIQUE)

DATOS DEL PROPIETARIO

PERSONERIA	APELLIDOS	NOMBRES	CEDULA DE IDENTIDAD O R.U.C.	NOTARIA	TITULO DE PROPIEDAD / FECHA
CODIGO	SEGOVIA ZAMORANO	RUTH VENUS	10013997-6		

DATOS DE LA CONSTRUCCION (SOLO BLOQUES TERMINADOS)

MATERIALES (MARQUE UNA SOLA RESPUESTA PARA CADA RUBRO DE OBRA)

Nº DEL BLOQUE	Nº DEL PISO	AREA DEL PISO	ESTRUCTURA: caña	madera	ladrillo o piedra	hormigón armado	metal	PAREDES: no tiene	caña	madera o lata	fibra	ladrillo o común	ladrillo o bloque	tabiques modulares (yeso, madera, etc)	ENTRE PISO INFERIOR O CONTRAPISO: tierra	madera	ladrillo	piedra	hormigón	PISO: tierra	cemento	madera	vinilo o granito flexible	baldosa	cerámica	parquet o mayólica	porcelanato	mármol o marmoleina	ENTREPISO SUPERIOR TECHO O CUBIERTA: caña	caña (paja)	madera	zinc	tubezaid	asbesto cemento	hormigón armado	teja	TUMBADOS: no tiene	si tiene
39	40	41				X						X							X														X					X	
1	1	36	1	2	3	4	5	1	2	3	4	5	6	7	1	2	3	4	5	1	2	3	4	5	6	7	8	9	1	2	3	4	5	6	7	8	1	2
54	55	56	1	2	3	4	5	1	2	3	4	5	6	7	1	2	3	4	5	1	2	3	4	5	6	7	8	9	1	2	3	4	5	6	7	8	1	2
69	70	71	1	2	3	4	5	1	2	3	4	5	6	7	1	2	3	4	5	1	2	3	4	5	6	7	8	9	1	2	3	4	5	6	7	8	1	2
84	85	86	1	2	3	4	5	1	2	3	4	5	6	7	1	2	3	4	5	1	2	3	4	5	6	7	8	9	1	2	3	4	5	6	7	8	1	2
99	100	101	1	2	3	4	5	1	2	3	4	5	6	7	1	2	3	4	5	1	2	3	4	5	6	7	8	9	1	2	3	4	5	6	7	8	1	2
114	115	116	1	2	3	4	5	1	2	3	4	5	6	7	1	2	3	4	5	1	2	3	4	5	6	7	8	9	1	2	3	4	5	6	7	8	1	2
129	130	131	1	2	3	4	5	1	2	3	4	5	6	7	1	2	3	4	5	1	2	3	4	5	6	7	8	9	1	2	3	4	5	6	7	8	1	2
144	145	146	1	2	3	4	5	1	2	3	4	5	6	7	1	2	3	4	5	1	2	3	4	5	6	7	8	9	1	2	3	4	5	6	7	8	1	2
159	160	161	1	2	3	4	5	1	2	3	4	5	6	7	1	2	3	4	5	1	2	3	4	5	6	7	8	9	1	2	3	4	5	6	7	8	1	2
174	175	176	1	2	3	4	5	1	2	3	4	5	6	7	1	2	3	4	5	1	2	3	4	5	6	7	8	9	1	2	3	4	5	6	7	8	1	2
189	190	191	1	2	3	4	5	1	2	3	4	5	6	7	1	2	3	4	5	1	2	3	4	5	6	7	8	9	1	2	3	4	5	6	7	8	1	2
204	205	206	1	2	3	4	5	1	2	3	4	5	6	7	1	2	3	4	5	1	2	3	4	5	6	7	8	9	1	2	3	4	5	6	7	8	1	2
219	220	221	1	2	3	4	5	1	2	3	4	5	6	7	1	2	3	4	5	1	2	3	4	5	6	7	8	9	1	2	3	4	5	6	7	8	1	2
234	235	236	1	2	3	4	5	1	2	3	4	5	6	7	1	2	3	4	5	1	2	3	4	5	6	7	8	9	1	2	3	4	5	6	7	8	1	2
249	250	251	1	2	3	4	5	1	2	3	4	5	6	7	1	2	3	4	5	1	2	3	4	5	6	7	8	9	1	2	3	4	5	6	7	8	1	2
264	265	266	1	2	3	4	5	1	2	3	4	5	6	7	1	2	3	4	5	1	2	3	4	5	6	7	8	9	1	2	3	4	5	6	7	8	1	2

INDICADORES GENERALES

Nº DEL BLOQUE	Nº DEL PISO	VENTANAS: no tiene	caña	tablero o lata	madera y vidrio	bloque ornamental	madera tipo celosía o persiana	aluminio	madera fina	aluminio de color	AGUA: no tiene	sobre pilastras	empotradas	ELECTRICIDAD: no tiene	sobre pilastras	empotrada	EQUIPO ESPECIAL: no tiene	piscina	puente de maquinaria	ESTADO DE CONSERVACION GENERAL: bueno	regular	malo	ruina	AÑO DE CONSTRUCCION O RECONSTRUCCION
39	40				X							X				X	X				X			53
1	1	1	2	3	4	5	6	7	8	9	1	2	3	1	2	3	1	2	3	1	2	3	4	1.
54	55	1	2	3	4	5	6	7	8	9	1	2	3	1	2	3	1	2	3	1	2	3	4	68
69	70	1	2	3	4	5	6	7	8	9	1	2	3	1	2	3	1	2	3	1	2	3	4	83
84	85	1	2	3	4	5	6	7	8	9	1	2	3	1	2	3	1	2	3	1	2	3	4	98
99	100	1	2	3	4	5	6	7	8	9	1	2	3	1	2	3	1	2	3	1	2	3	4	113
114	115	1	2	3	4	5	6	7	8	9	1	2	3	1	2	3	1	2	3	1	2	3	4	128
129	130	1	2	3	4	5	6	7	8	9	1	2	3	1	2	3	1	2	3	1	2	3	4	143
144	145	1	2	3	4	5	6	7	8	9	1	2	3	1	2	3	1	2	3	1	2	3	4	158
159	160	1	2	3	4	5	6	7	8	9	1	2	3	1	2	3	1	2	3	1	2	3	4	173
174	175	1	2	3	4	5	6	7	8	9	1	2	3	1	2	3	1	2	3	1	2	3	4	188
189	190	1	2	3	4	5	6	7	8	9	1	2	3	1	2	3	1	2	3	1	2	3	4	203
204	205	1	2	3	4	5	6	7	8	9	1	2	3	1	2	3	1	2	3	1	2	3	4	218
219	220	1	2	3	4	5	6	7	8	9	1	2	3	1	2	3	1	2	3	1	2	3	4	233
234	235	1	2	3	4	5	6	7	8	9	1	2	3	1	2	3	1	2	3	1	2	3	4	248
249	250	1	2	3	4	5	6	7	8	9	1	2	3	1	2	3	1	2	3	1	2	3	4	263
264	265	1	2	3	4	5	6	7	8	9	1	2	3	1	2	3	1	2	3	1	2	3	4	278

AVALUO TOTAL DE LA PROPIEDAD (sin centavos)

AVALUO DE LA PROPIEDAD (sin centavos)
VALOR DEL LOTE MAS VALOR DE LA CONSTRUCCION

levantamiento

FECHA	NOMBRE DEL EMPADRONADOR	FIRMA	FECHA	NOMBRE DEL REVISOR DE CAMPO	FIRMA
FECHA	NOMBRE DEL SUPERVISOR	FIRMA	FECHA	NOMBRE DEL SUPERVISOR DE OFICINA	FIRMA

OBSERVACIONES:

Insp. 8'45. 25/07/13.

DIRECCION DE AVALÙOS, CATASTRO Y REGISTROS G.A.D.	**GOBIERNO AUTÒNOMO DESCENTRALIZADO DE MANTA**

FECHA DE INGRESO.	10 [illegible] 59-5956 **FECHA DE ENTREGA:**
CLAVE CATASTRAL:	~~[illegible]~~ clave nueva
NOMBRES y/o RAZÒN	[illegible] 1-10-29-42-000
CÈDULA DE I. y/o RUC.	
CELULAR - TFNO:	

RUBROS

IMPUESTO PRINCIPAL:	[illegible]
SOLAR NO EDIFICADO	
CONTRIBUCIÒN MEJORAS	
TASA DE SEGURIDAD	[illegible]

TIPO DE TRAMITE:

FIRMA DEL USUARIO

INFORME DEL INSPECTOR: Se constato vivienda H° - cubierta madera - zinc con un area de 36,00 m².
clave nueva 1-10-29-42-000

FIRMA DEL INSPECTOR **FECHA:**

INFORME TÈCNICO:

Se actualizan datos de [illegible]

FIRMA DEL TECNICO **FECHA:** 31/07/2013

INFORME DE APROBACIÒN.

FIRMA DEL DIRECTOR **FECHA:**



Empresa Pública Municipal
Registro de la Propiedad de
Manta-EP

Avenida 4 y Calle 11

40904

Conforme a la solicitud Número: 95955, certifico hasta el día de hoy la Ficha Registral Número 40904.

INFORMACIÓN REGISTRAL

Fecha de Apertura: *viernes, 28 de junio de 2013*
Parroquia: Manta

Tipo de Predio: Urbano
Cód.Catastral/Rol/Ident.Predial: XXXXXXXXXXXXXXXXXXXXXXXXXX

LINDEROS REGISTRALES:

Un predio ubicado en el Barrio SANTA MARTHA del cantón Manta. Inmueble que se halla circunscrito dentro de los siguientes linderos y medidas: POR EL FRENTE: Con veinte metros y la calle pública. POR ATRAS: Con veinte metros y más terrenos de los vendedores; POR EL COSTADO DERECHO: Con diez metros y otros terrenos de los vendedores, y POR ELCOSTADO IZQUIERDO: Con diez metros y más terrenos de los vendedores. Con una superficie total de Doscientos metros cuadrados. SOLVENCIA: EL PREDIO DESCRITO SE ENCUENTRA LIBRE DE GRAVAMEN.

RESUMEN DE MOVIMIENTOS REGISTRALES:

Libro	Acto	Número y fecha de inscripción		Folio Inicial
Compra Venta	Compraventa	2.373	27/12/1991	5.248
Compra Venta	Compraventa	1.017	20/05/1992	713

MOVIMIENTOS REGISTRALES:

REGISTRO DE COMPRA VENTA

1 / 2 Compraventa

Inscrito el : viernes, 27 de diciembre de 1991

Tomo: 1 Folio Inicial: 5.248 - Folio Final: 5.249
Número de Inscripción: 2.373 Número de Repertorio: 4.219
Oficina donde se guarda el original: Notaría Tercera
Nombre del Cantón: Manta
Fecha de Otorgamiento/Providencia: martes, 22 de octubre de 1991
Escritura/Juicio/Resolución:
Fecha de Resolución:

a.- Observaciones:

Un predio ubicado en el Barrio Santa Martha de la Ciudad y Cantón Manta Con una superficie total de: Doscientos metros cuadrados.

b.- Apellidos, Nombres y Domicilio de las Partes:

Calidad	Cédula o R.U.C.	Nombre y/o Razón Social	Estado Civil	Domicilio
Comprador	80-0000000022745	Santana Carrasco Jose Guillermo	(Ninguno)	Manta
Vendedor	13-00420732	Vera Rodriguez Alba Mercedes	Casado(*)	Manta
Vendedor	80-0000000009977	Vera Rodriguez Cesar Alfredo	(Ninguno)	Manta

2 / 2 Compraventa

Inscrito el : miércoles, 20 de mayo de 1992

Tomo: 1 Folio Inicial: 713 - Folio Final: 713

Número de Inscripción: 1.017 Número de Repertorio: 1.807

Oficina donde se guarda el original: Notaría Tercera

Nombre del Cantón: Manta

Fecha de Otorgamiento/Providencia: miércoles, 06 de mayo de 1992

Escritura/Juicio/Resolución:

Fecha de Resolución:

a.- Observaciones:

Un predio ubicado en el Barrio SANTA MARTHA del cantón Manta. Con una superficie total de Doscientos metros cuadrados. Inmueble que se halla circunscrito dentro de los siguientes linderos y medidas: Por el frente con veinte metros y la calle pública, por atrás con veinte metros y más terrenos de los vendedores; por el costado derecho con diez metros y otros terrenos de los vendedores, y por el costado izquierdo con diez metros y más terrenos de los vendedores.

b.- Apellidos, Nombres y Domicilio de las Partes:

Calidad	Cédula o R.U.C.	Nombre y/o Razón Social	Estado Civil	Domicilio
Comprador	80-0000000042984	Segovia Zambrano Ruth Venus	Casado(*)	Manta
Vendedor	80-0000000042983	Pilozo Castillo Maria Juana Virginia	Casado	Manta
Vendedor	80-0000000022745	Santana Carrasco Jose Guillermo	Casado	Manta

c.- Esta inscripción se refiere a la(s) que consta(n) en:

Libro:	No.Inscripción:	Fec. Inscripción:	Folio Inicial:	Folio final:
Compra Venta	2373	27-dic-1991	5248	5249

TOTAL DE MOVIMIENTOS CERTIFICADOS:

Libro	*Número de Inscripciones*	*Libro*	*Número de Inscripciones*
Compra Venta	2		

Los movimientos Registrales que constan en esta Ficha son los únicos que se refieren al predio que se certifica.

Cualquier enmendadura, alteración o modificación al texto de este certificado lo invalida.

Emitido a las: 9:12:17 del lunes, 01 de julio de 2013

A petición de: Sra. Ruth Segovia Zambrano

Elaborado por : Juliana Lourdes Macías Suarez
131136755-9

Validez del Certificado 30 días, Excepto que se diera un traspaso de dominio o se emitiera un gravamen.

El interesado debe comunicar cualquier error en este Documento al Registrador de la Propiedad.

Abg. Jaime E. Delgado Intriago
Firma del Registrador

EMPRESA PÚBLICA MUNICIPAL REGISTRO DE LA PROPIEDAD DE MANTA-EP
Ab. Jaime E. Delgado Intriago
REGISTRO DE LA PROPIEDAD E.P. MANTA
MANABÍ - ECUADOR

APROBACIÓN DE SUBDIVISION

(Para efectos de celebración de escrituras, este documento solo tendrá validez si está acompañado de la autorización para escrituras emitida por esta Dirección).

*Esta Dirección aprueba la subdivisión de terreno propiedad de **RUTH VENUS SEGOVIA ZAMBRANO**, Clave Catastral # 1102915000, ubicado en el barrio Santa Martha, calle 7 y avenida 33, parroquia Manta del cantón Manta, el mismo que según escritura posee un área de 200,00m2.*

AREA TOTAL SEGUN ESCRITURA: 200,00m2. (Escritura N° 301 otorgada por la Notaria Tercera el 06 de mayo de 1992 e inscrita el 20 de mayo de 1992).
***Por el Frente:** 20,00m. – Calle publica*
***Por atrás:** 20,00m. -- mas terrenos de los vendedores*
***Por el costado derecho:** 10,00m- Terreno de los vendedores (actual propiedad particular)*
***Por el costado izquierdo:** 10,00m- mas terreno de los vendedores(actual propiedad particular)*

AREAS VENDIDAS CON ANTERIORIDAD E INSCRITAS EN EL REGISTRADOR DE LA PROPIEDAD:
Ninguna

AREA A DESMEMBRAR A FAVOR DE ANA MARIA ACOSTA SEGOVIA: 120,00m2
***Por el Frente:** 12,00m. – Calle 7*
***Por atrás:** 12,00m. Terrenos de los vendedores*
***Por el costado derecho:** 10,00m- Propiedad particular*
***Por el costado izquierdo:** 10,00m- Propiedad de José Rafael Acosta Segovia*
NOTA: El terreno a desmembrar no cumplen con el requisito de frente mínimo y área de lote para este sector, sin embargo, se otorga la subdivisión luego de constatar en la inspección la existencia de vivienda independiente de hormigón.

AREA A DESMEMBRAR A FAVOR DE JOSE RAFAEL ACOSTA SEGOVIA: 40,00m2
***Por el Frente:** 4,00m. – Calle 7*
***Por atrás:** 4,00m. Terrenos de los vendedores*
***Por el costado derecho:** 10,00m- Propiedad de Ana María Acosta Segovia*
***Por el costado izquierdo:** 10,00m- Propiedad de Andrés Manuel Acosta Segovia*
NOTA: El terreno a desmembrar no cumplen con el requisito de frente mínimo y área de lote para este sector, sin embargo, se otorga la subdivisión luego de constatar en la inspección la existencia de vivienda independiente de hormigón.

AREA A DESMEMBRAR A FAVOR DE ANDRES MANUEL ACOSTA SEGOVIA: 40,00m2
***Por el Frente:** 4,00m. – Calle 7*
***Por atrás:** 4,00m. Terrenos de los vendedores*
***Por el costado derecho:** 10,00m- Propiedad de José Rafael Acosta Segovia*
***Por el costado izquierdo:** 10,00m- Propiedad Particular*
NOTA: El terreno a desmembrar no cumplen con el requisito de frente mínimo y área de lote para este sector, sin embargo, se otorga la subdivisión luego de constatar en la inspección la existencia de vivienda independiente de hormigón.

AREA SOBRANTE: Ninguna

NOTA:

- *No existe sobreposición ni afectación al Plan Regulador*
- *La Dirección de Avalúos y Catastro, mediante Memorando N° 0451-DACRM-DFS-13 de fecha Julio 04 del 2013, informa:"No existe ningún inconveniente para realizar el trámite solicitado por el propietario en su dependencia"*

Manta, 15 de Julio del 2013

Sr. Raimundo Loor Arteaga
DIRECCION DE PLANEAMIENTO URBANO
AREA DE CONTROL

El presente documento se emite de acuerdo a la documentación requerida para el trámite y a inspección en el lugar que indica de buena fe el solicitante, por lo cual [illegible] eximencia de responsabilidad o certificado, si se comprobare que se han presentado datos falsos o representaciones gráficas erróneas, en las solicitudes correspondientes. [illegible]

GOBIERNO AUTONOMO DESCENTRALIZADO MUNICIPAL
DEL CANTON MANTA

DIRECCION DE PLANEAMIENTO URBANO

ESPECIE VALORADA
USD 1.25

Nº 40968

AUTORIZACION

Nº. 250-B-1480

La Dirección de Planeamiento Urbano autoriza a ***JOSE RAFAEL ACOSTA SEGOVIA,*** *para que celebre Escritura de una parte de terreno propiedad de la Sra. Ruth Venus Segovia Zambrano, predio ubicado en el barrio Santa Martha, calle 7 y avenida 33, parroquia Manta del cantón Manta, con las siguientes medidas y linderos.*

Por el Frente: *4,00m. – Calle 7*
Por atrás: *4,00m. – Terrenos de los vendedores*
Por el costado derecho: *10,00m- Propiedad de Ana María Acosta Segovia*
Por el costado izquierdo: *10,00m- Propiedad de Andrés Manuel Acosta Segovia*
Área Total: *40,00m2*

Manta, 15 de Julio del 2013

Sr. Reinier Loor Arteaga
DIRECCION DE PLANEAMIENTO URBANO
AREA DE CONTROL

El presente documento se emite de acuerdo a la documentación requerida para el trámite y a inspección en el lugar que indica de buena fe el solicitante, por lo cual salvamos error u omisión, eximiendo de responsabilidad al certificante, si se comprobare que se han presentado datos falsos o representaciones gráficas erróneas, en las solicitudes correspondientes.
B.García

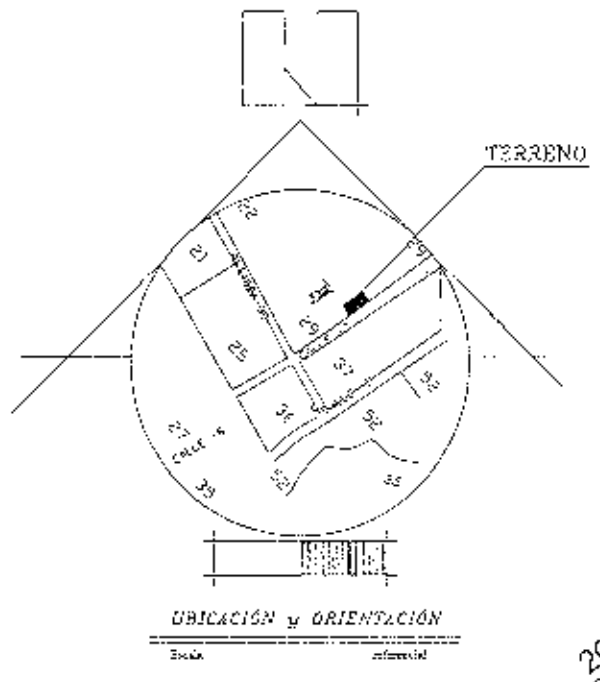

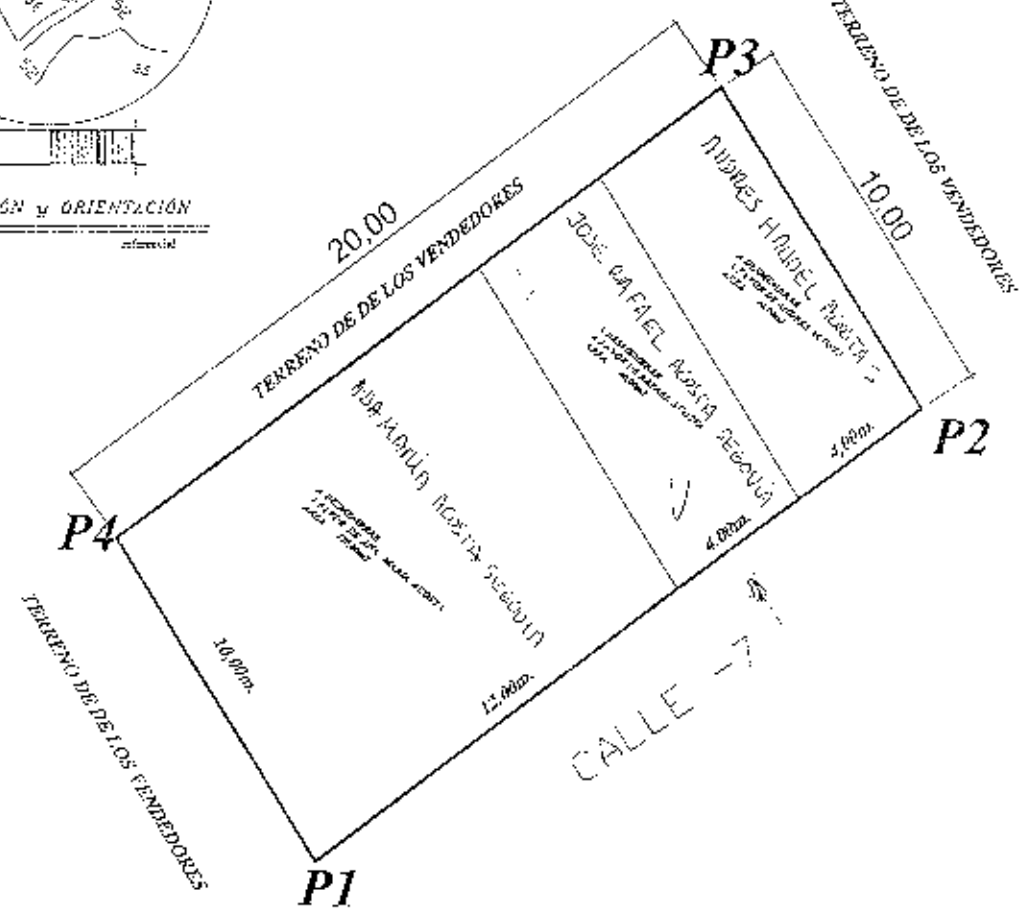

PSAD - 56

PUNTOS	COORDENADAS	
	X	Y
1	529934.93	9894563.85
2	529951.12	9894575.59
3	529945.81	9894584.06
4	529929.62	9894572.33

Propietario:

RUTH VENUS SEGOVIA ZAMBRANO

Ubicación:

barrio Santa Martha, calle 7 y avenida 13 . Clave catastral 1102915000
Parroquia Manta

FECHA: Junio 2013

ESCALA: 1:200

RESPONSABILIDAD:

ING. ALFREDO CASTILLO E.
Reg. Prof. 01-13-707

CORPORACIÓN NACIONAL DE ELECTRICIDAD

CORPORACIÓN NACIONAL DE ELECTRICIDAD
REGIONAL MANABI

Manta, 24 de Julio de 2013

CERTIFICACIÓN

A petición de la parte interesada, tengo a bien ***CERTIFICAR, que el señor SEGOVIA ZAMBRANO RUTH VENUS*** *con CI 1301399976 NO se encuentra registrado como usuario en nuestro sistema comercial SICO , por lo tanto no mantiene deuda con la empresa.*

La Parte interesada puede hacer uso de la presente ***CERTIFICACIÓN*** *como mejor convenga a sus intereses.*

Atentamente,

CNEL S.A.
ATENCION AL CLIENTE

ING. JORGE VEGA MERO
ATENCION AL CLIENTE

SOLICITANTE
SEGOVIA ZAMBRANO RUTH VENUS
1301399976

CORPORACIÓN NACIONAL DE ELECTRICIDAD

CORPORACIÓN NACIONAL DE ELECTRICIDAD
REGIONAL MANABI

MARIS REYES

RUC: 1360000980001

Gobierno Autónomo Descentralizado Municipal Del Cantón Manta

KARDEX

Información del lote: ***1-10-29-15-000***

Zona: URBANA ***Parroqui : PARROQUIA SIN ESPECIFICAR***

Barrio: BARRIO SANTA MARTHA

Calle: CALLE 7 AVENIDA 33

Lote area m2: 200,00 ***Frente util: 20,00***

Propietario:

Documento de Indentidad	***Nombre***
1301399936	SEGOVIA ZAMBRANO RUTH VENUS

FECHA	AÑO	BASE IMPONIBLE	INTERES POR MORA	IMPUESTO PREDIAL	MANABITA	ESCOLARES	MEDICINA	MEJORAS HASTA 2010	MEJORAS 1997	TASA DE SEGURIDAD	BOMBEROS	EDU.MANABITA	MEJORAS 2011	MEJORAS 2012	COSTA JUDICIAL	TOTAL VALOR	TOTAL PAGADO	TOTAL SALDO
02/03/1997	1997	110,69		1,14	0,56	0,11	0,11	0,53			0,17	0,11				2,83	2,83	0
01/30/1998	1998	110,81		1,12	0,66	0,11	0,11	0,53	0,67		0,17	0,11				3,48	3,48	0
03/29/1999	1999	110,81		1,18	0,66	0,11	0,11	1,98	0,70		0,17	0,11				4,62	4,62	0
02/21/2002	2000	110,81		2,02	0,66	0,11	0,11	2,33	0,70		0,17	0,11				6,21	6,21	0
02/21/2002	2001	118,80		1,62	0,71	0,12	0,12	3,80	0,73		0,18	0,12				7,40	7,40	0
03/06/2003	2002	126,79		1,69	0,76	0,13	0,13	8,51	0,76		0,19	0,13				12,30	12,30	0
03/22/2004	2003	133,99		1,79	0,80	0,13	0,13	11,78	0,79		0,20	0,13			1,58	17,33	17,33	0
06/22/2004	2004	141,72		1,56	0,85	0,14	0,14	15,35	0,82		0,21	0,14				19,30	19,30	0
01/11/2005	2005	149,45		1,80	0,90	0,15	0,15	21,02	0,86		0,22	0,15				25,05	25,05	0
10/02/2007	2006	11987,88		3,30				21,87	0,86	0,83	0,94				4,10	31,44	31,44	0
04/29/2008	2007	0,00						22,22	0,85	0,83					2,39	26,29	26,29	0
04/29/2008	2008	0,00						24,44	0,85	0,82						26,11	26,11	0
03/12/2012	2009	0,00	11,79					25,65	0,85	0,82					5,90	44,85	44,86	0
03/12/2012	2010	13329,62	3,96					24,44		0,82					5,80	45,22	45,22	0
06/19/2013	2011	13329,62	11,42					35,73		0,52					0,36	49,03	49,03	0

* Saldo sujeto a variación por regulaciones de ley.

[illegible]

[illegible]

RUC: 1360000980001

Gobierno Autónomo Descentralizado Municipal Del Cantón Manta

KARDEX

06/19/2013	2012	20227,93	7,40					35,73		3,03			2,01		2,97	49,23	49,23	0
06/19/2013	2013	20227,93						32,53		3,03			2,53	11,67		53,28	53,26	0
Total:			39,66	17,11	6,66	1,11	1,11	293,19	9,43	11,20	2,22	1,11	4,54	11,87	21,75	420,96	420,96	0

* Saldo sujeto a variación por regulaciones de ley