0000069112

EMPRESA PÚBLICA MUNICIPAL REGISTRO DE LA PROPIEDAD DE MANTA-EP

Calle 24 y Avenida Flavio Reyes, Esquina
Telf 052624758
www registropmanta gob ec

Acta de Inscripción

Registro de : COMPRA VENTA
Naturaleza Acto: COMPRAVENTA
Número de Tomo:
Folio Inicial: 0
Número de Inscripción: **2637**
Folio Final: 0
Número de Repertorio: **6217**
Periodo: 2017
Fecha de Repertorio: lunes, 28 de agosto de 2017

1.- Fecha de Inscripción: lunes, 28 de agosto de 2017 16 25

2.- Apellidos, Nombres y Domicilio de las Partes:

Tipo Cliente	Cédula/RUC/Pasaporte	Nombres Completos o Razón Social	Estado Civil	Provincia	Ciudad
COMPRADOR					
Natural	1311463895	SILVA VERGARA YURI JOHANNA	CASADO(A)	MANABI	MANTA
VENDEDOR					
Natural	800000000065830	FIDEICOMISO MARINA BLUE	NO DEFINIDO	MANABI	MANTA

3.- Naturaleza del Contrato: COMPRA VENTA
Oficina donde se guarda el original: NOTARIA QUINTA
Nombre del Cantón: MANTA
Fecha de Otorgamiento/Providencia: viernes, 28 de julio de 2017
Escritura/Juicio/Resolución:
Fecha de Resolución:
Afiliado a la Cámara: ☐ Plazo:

4.- Descripción de los bien(es) inmueble(s) que intervienen:

Código Catastral	Fecha Apertura	Nro. Ficha	Superficie	Tipo Bien	Tipo Predio
1342806000	02/05/2017 15 21 21	62083		LOTE DE TERRENO	Urbano

Linderos Registrales:

LOTE NUMERO 64 MANZANA FRAGATA DE LA URBANIZACIÓN MARINA BLUE, de la Parroquia Urbana San Mateo del Cantón Manta Con las siguientes medidas y linderos FRENTE 22,22m - y vía Marina Boulevard ATRÁS 16,05m.- lote N° 65. COSTADO DERECHO: 30,58m.- y lote 63 COSTADO IZQUIERDO 19,78m - y Vía Marina Boulevard. ÁREA TOTAL 465,85 m2. SOLVENCIA, EL PREDIO DESCRITO A LA PRESENTE FECHA SE ENCUENTRA LIBRE DE GRAVAMEN

5.- Observaciones:

COMPRAVENTA, LOTE NUMERO 64 MANZANA FRAGATA DE LA URBANIZACIÓN MARINA BLUE, de la Parroquia Urbana San Mateo de Cantón Manta
La compradora esta casada pero mantiene disuelta la sociedad conyugal

Lo Certifico

DR. GEORGE MOREIRA MENDOZA
Registrador de la Propiedad

NOTARÍA

6217
6219

Dr. Diego Chamorro Pepinosa

NOTARIO QUINTO DEL CANTÓN MANTA

0000069113

2017	13	08	05	P02373

COMPRAVENTA

QUE OTORGA EL FIDEICOMISO MARINA BLUE A FAVOR DE YURI JOHANNA SILVA VERGARA

CUANTÍA: USD$86.182,25

CONSTITUCIÓN DE PRIMERA HIPOTECA ABIERTA Y PROHIBICION VOLUNTARIA DE ENAJENAR QUE OTORGA YURI JOHANNA SILVA VERGAR A FAVOR DEL BANCO DEL INSTITUTO ECUATORIANO DE SEGURIDAD SOCIAL "BIESS".

CUANTÍA: INDETERMINADA

(DI 2 COPIAS)

J.B.

En la Ciudad San Pablo de Manta, Cabecera del Cantón Manta, Provincia de Manabí, República del Ecuador, veintiocho (28), de Julio del año dos mil diecisiete, ante mí DOCTOR DIEGO CHAMORRO PEPINOSA, NOTARIO PÚBLICO QUINTO DEL CANTON MANTA, comparecen: **UNO.-El FIDEICOMISO MARINA BLUE,** debidamente representado por Fiducia S.A. Administradora de Fondos y Fideicomisos Mercantiles, quien a su vez comparece representada por la señora María Soledad Balda Cabezas, en su calidad de Apoderada Especial, según consta en la copia del poder especial que se agrega como habilitante al presente instrumento; **DOS.-** La señora **YURI JOHANNA SILVA VERGARA** por sus propios y personales derechos, de estado civil casada con disolución conyugal debidamente inscrita en el Registro Civil correspondiente, la misma que se agrega como

documento habilitante; y, **TRES.**-El Ingeniero **HENRY FERNANDO CORNEJO CEDEÑO,Jefe de Oficina Especial Portoviejo, Encargado, en representación del Banco del Instituto Ecuatoriano de Seguridad Social, en su calidad de Apoderado Especial del Ingeniero Alejandro Javier Pazmiño Rojas, en su calidad de Gerente General, del Banco del Instituto Ecuatoriano de Seguridad Social,**según consta del documento que en copia auténtica se acompaña a la presente escritura como habilitante, para efecto de notificaciones Dirección: Av. Amazonas N35-181 y Japón de la ciudad de Quito. Teléfono: (02)3970500, Correo electrónico: controversias.ph@biess.fin.ec;bien instruidos por mí el Notario sobre el objeto y resultados de esta escritura pública a la que proceden de una manera libre y voluntaria.- Los comparecientes declaran ser: De nacionalidad ecuatoriana, mayores de edad; legalmente capaces para contratar y obligarse, a quienes de conocer doy fe, en virtud de haberme exhibido sus documentos de identificación, los cuales mediante su autorización han sido verificado en el Sistema Nacional de Identificación Ciudadana del Registro Civil; y, me piden que eleve a escritura pública el contenido de la minuta que me presentan, cuyo tenor literal que transcribo íntegramente a continuación es el siguiente: "**SEÑOR NOTARIO:** En el Registro de Escrituras Públicas a su cargo, sírvase insertar una escritura de **COMPRAVENTA Y PRIMERA HIPOTECA ABIERTA Y PROHIBICIÓN VOLUNTARIA DE ENAJENAR,** contenida en las siguientes cláusulas: ***PRIMERA PARTE: COMPRAVENTA.***-Comparecen al otorgamiento de la presente escritura: **a)** La señora YURI JOHANNA SILVA VERGARA por sus propios y personales derechos, quien declara ser mayor de edad, de nacionalidad Ecuatoriana, de estado civil casada con disolución conyugal debidamente inscrita en el Registro Civil correspondiente, la misma que se agrega como documento habilitante, domiciliado en esta ciudad de Manta y a quien en

adelante se le podrá denominar simplemente como "LA PARTE COMPRADORA". **b)** El FIDEICOMISO MARINA BLUE, debidamente representado por Fiducia S.A. Administradora de Fondos y Fideicomisos Mercantiles, quien a su vez comparece representada por la señora María Soledad Balda Cabezas, en su calidad de Apoderada Especial, según consta en la copia del poder especial que se agrega como habilitante al presente instrumento, a quien se le podrá denominar como "FIDEICOMISO o LA PARTE VENDEDORA". La compareciente es mayor de edad, ecuatoriana, de estado civil casada y se halla domiciliada en esta ciudad de Manta.**SEGUNDA.- ANTECEDENTES.- a)** El fideicomiso mercantil irrevocable denominado "FIDEICOMISO MARINA BLUE", fue constituido mediante escritura pública otorgada ante el Notario Tercero del cantón Manta, Abogado Raúl Eduardo González Melgar, el 17 de febrero del año 2012, cuya finalidad es el desarrollo de un Proyecto Inmobiliario denominado "Urbanización Marina Blue" (en adelante simplemente el PROYECTO) en el INMUEBLE que es de propiedad del FIDEICOMISO, una vez alcanzado el PUNTO DE EQUILIBRIO y de acuerdo a las especificaciones determinadas por la JUNTA DEL FIDEICOMISO. **b)** El fideicomiso MARINA BLUE adquirió el dominio de los siguientes lotes **(i)** El lote signado con el número 2 se adquirió mediante escritura pública de compraventa que realizó la compañía Agropecuaria Altamira AgroAltamira S.A. a favor del Fideicomiso Marina Blue otorgada ante el Notario Público Tercero del Cantón Manta Abogado Raúl Eduardo González Melgar el 26 de Octubre del 2012 debidamente inscrita en el Registro de la Propiedad del Cantón Manta el 11 de enero del 2013, signado con el código catastral 1-34-06-01-000 de treinta y ocho mil cuatrocientos seis con diez y ocho metros cuadrados (38.406.18 m2) ubicado en la Quebrada de Ayaso y Barbasquillo del Cantón Manta provincia de Manabí. **(ii)** El lote de terreno número 4 y el

Dr. Diego Chamorro Pepinosa NOTARIA QUINTO CANTON MANTA

lote de terreno número 5 se adquirieron mediante escritura pública de compraventa que realizaron los señores Ana María Reyes Mero, Nieves Lorena Torres Reyes, Vinicio Fabián Torres Reyes y Nemar Acacia Torres Reyes a favor del Fideicomiso Marina Blue otorgada ante el Notario Público Tercero del Cantón Manta Abogado Raúl Eduardo González Melgar el 26 de Octubre del 2012 debidamente inscrita el 10 de Enero del 2013 signados con el código catastral número 1-34-04-01-000 y 1-34-03-01-000 ubicados entre las quebradas de Ayaso y Barbasquillo en el Cantón Manta, Provincia de Manabí. **(iii)** El lote de terreno número 3 se adquirió mediante escritura pública de compraventa que realizó la compañía Makontsa S.A. a favor del Fideicomiso Marina Blue otorgada ante el Notario Público Tercero del Cantón Manta Abogado Raúl Eduardo González Melgar el 04 de Mayo del 2012 debidamente inscrita el 26 de Julio del 2012 de cuarenta y tres mil doscientos cuarenta y nueve con cincuenta y tres metros cuadrados (43.249,53 m2) ubicado en la Vía San Mateo del Cantón Manta Provincia de Manabí signado con el código catastral número 1-34-05-01-000.**c)** Mediante escritura pública de compraventa que realizó el Gobierno Autónomo Descentralizado Municipal del Cantón Manta otorgada ante el Notario Público Tercero del Cantón Manta Abogado Raúl Eduardo González Melgar el 22 de Agosto del 2013 e inscrita el 10 de Septiembre del 2013 el Fideicomiso adquirió el dominio de faja No. 1 código catastral No. 1340402000, faja No. 2 código catastral No. 1340403000, faja No. 3 código catastral No. 1340503000,faja No. 4 código catastral No. 1340604000, ubicadas en el Sector Piedra Larga del Cantón Manta Provincia de Manabí, así mismo se autorizó la adjudicación del excedente de 594.38 m2 a favor del Fideicomiso MARINA BLUE, en la misma escritura consta la autorización para la unificación total de los lotes 2,3,4,5 con código catastral 1-34-06-01-000; 1-34-05-01-000; 1-34-04-01-000; 1-34-03-01-000, y de la

fajas No. 1,2,3,4 con código catastral 1-34-04-02-000; 1-34-04-03-000; 1-34-05-03-000; 1-34-06-04-000 y el excedente de 594.38 m2 a nombre del Fideicomiso Marina Blue quedando con un área total de 202.034.06 m2. **d)** Mediante escritura pública con fecha 26 de Septiembre del 2013 otorgada ante el Notario Público Tercero del cantón Manta Abogado Raúl Eduardo González Melgar e inscrita el 16 de Octubre del 2013, se celebró el contrato de desmembración del lote de terreno del Fideicomiso Marina Blue con un área total de 202.034.06 m2 quedando de la siguiente manera: Área a desmembrar a favor del Fideicomiso Marina Blue con un área de 17.004.97 m2 y un área sobrante a favor del Fideicomiso Marina Blue con un área de 185.029.09 m2 donde se desarrollará el proyecto con las siguientes medidas y linderos: **Frente:** Partiendo del Pto. 1 con dirección este hasta llegar al Pto. 2 con 19.25 metros, con dirección norte hasta llegar al Pto. 3 con 12.36 metros, Linderando con calle pública; desde este Pto. Hasta llegar al Pto. 4 con 2.32 metros; desde este Pto. Hasta llegar al Pto. 5 con 33.13 metros; desde este Pto. Hasta llegar al Pto. 6 con 2.90 metros; desde este Pto hasta llegar al Pto. 7, con 4.41 metros; desde este Pto. Hasta llegar al Pto. 8 con 132.30 metros linderando con el lote No. 2. Atrás: 366.52 metros y Playa de Mar; **Costado Derecho:** 644.70 metros y Ciudad del Mar; **Costado Izquierdo:** Partiendo desde el Pto. 8 con dirección norte hasta llegar al pto. 9 con 179.62 metros desde este pto. Hasta llegar al Pto. 10 con 9.13 metros; desde este pto. Hasta llegar al pto. 11 con 21.53 metros; desde este Pto. Hasta llegar al Pto. 12 con 7.11 metros; desde este Pto. Hasta llegar al Pto. 13 con 16.78; desde este Pto. Hasta llegar al Pto. 14 con 31.21 metros; desde este Pto. Hasta llegar al Pto. 15 con 6.16 metros; desde este Pto. Hasta llegar al Pto. 16 con 2.99 metros desde este Pto. Hasta llegar al Pto. 17 con 29.49 metros, desde este Pto. Hasta llegar al Pto. 18 con 55.15 metros; linderando en toda su extensión con Unidad Educativa Leonardo Da Vinci; desde el Pto.

Dr. Diego Chamorro Pepinosa
NOTARIO QUINTO DEL CANTÓN MANTA

18 hasta llegar al Pto. 19 con 530.37 metros, linderando con propiedad particular. **Área total** 185.029.09 m2. **e)** El Lote mencionado en el literal anterior fue destinado a la edificación de un proyecto urbanístico, denominado "Urbanización Marina Blue" en adelante el PROYECTO, según consta en la Resolución No. 003-ALC-M-JED-2013 otorgada por el Gobierno Autónomo Descentralizado Municipal del Cantón Manta de fecha 26 de Noviembre del 2013 inscrita en el Registro de la Propiedad del mismo Cantón el 02 de Julio del 2014 la cual se halla protocolizada ante el Notario Público Primero del Cantón Manta, Abogado Jorge Guanoluisa Guanoluisa, el 05 de Junio del 2014.**f)** Mediante escritura pública de fecha seis de diciembre del dos mil trece, otorgada ante el Notario Público Tercero del Cantón Manta, Abogado Raúl Eduardo González Melgar, e inscrita el dos de enero del dos mil catorce en el registro de la Propiedad del Cantón Manta, el Fideicomiso Mercantil Inmobiliario Marina Blue, celebro el contrato de Aprobación de la Urbanización Marina Blue y protocolizó los planos de la Urbanización. **g)** El FIDEICOMISO es legítimo propietario del siguiente lote identificado con el número Sesenta y cuatro (64), de la manzana Fragata, ubicada dentro del PROYECTO.**TERCERA: COMPRAVENTA.-** En base a los antecedentes expuestos, el VENDEDOR da en venta y perpetua enajenación a favor de los COMPRADORES, el lote número SESENTA Y CUATRO (64) (en adelante INMUEBLE) de la manzana Fragata de 465,85 metros cuadrados del PROYECTO "Urbanización Marina Blue" ubicado en el Sector Piedra Larga, del Cantón Manta, Provincia de Manabí. Los linderos y dimensiones del INMUEBLE objeto de la presente compraventa son los siguientes: FRENTE: Veintidós coma veintidós metros (22,22m) y vía Marina Boulevard; ATRÁS: Dieciséis coma cero cinco metros (16,05m) y lote número sesenta y cinco (65); COSTADO DERECHO: Treinta coma cincuenta y ocho metros (30,58m) y lote numero sesenta y tres (63);

COSTADO IZQUIERDO: Diecinueve coma setenta y ocho metros (19,78m) y vía Marina Boulevard. AREA TOTAL: CUATROCIENTOS SESENTA Y CINCO COMA OCHENTA Y CINCO METROS CUADRADOS (465,85m2). Código Catastral: 1-34-28-06-000. No obstante a determinarse los linderos, dimensiones, superficie y alícuotas, se deja expresa constancia que la transferencia de dominio del INMUEBLE materia de esta compraventa se la efectúa como cuerpo cierto. **CUARTA: PRECIO.-** Las partes fijan y acuerdan como justo precio por el INMUEBLE descrito anteriormente, la suma de USD$ 86.182,25 (OCHENTA Y SEIS MIL CIENTO OCHENTA Y DOS CON VEINTICINCO CENTAVOS DE DÓLARES DE LOS ESTADOS UNIDOS DE AMÉRICA), que los COMPRADORES han cancelado al VENDEDOR y que éste declara haber recibido en moneda de curso legal, a su entera satisfacción y sin tener nada que reclamar al respecto. De la siguiente manera: La cantidad de USD$ 22.362,25 (VEINTIDOS MIL TRESCIENTOS SESENTA Y DOS CON VEINTICINCO CENTAVOS DE DÓLARES DE LOS ESTADOS UNIDOS DE AMÉRICA), en dinero en efectivo y la diferencia esto es la cantidad de USD$ 63.820,00 (SESENTA Y TRES MIL OCHOCIENTOS VEINTE DÓLARES DE LOS ESTADOS UNIDOS DE AMÉRICA), lo cancelan con el Crédito que le otorga el BIESS. **QUINTA: SANEAMIENTO.-** El VENDEDOR declara que sobre el INMUEBLE materia de este contrato no pesa gravamen de ninguna naturaleza que pueda limitar el dominio. De igual manera el VENDEDOR declara que el INMUEBLE no está sujeto a condiciones suspensivas ni resolutorias, que no es motivo de acciones rescisorias, reivindicatorias, posesorias o de partición de herencia, y que se halla libre de juicio, sometiéndose por tanto al saneamiento por evicción y vicios redhibitorios de acuerdo con la Ley. **SEXTA: GASTOS Y TRIBUTOS.-** Todos los gastos, honorarios y tributos

Dr. Diego Chamorro Pepinosa NOTARIA QUINTA DEL CANTÓN MANTA

que ocasionen la celebración y perfeccionamiento de la presente compraventa serán de cuenta y cargo exclusivo de los COMPRADORES, salvo el impuesto a la plusvalía que de haberlo será de cuenta del Vendedor. **SÉPTIMA: AUTORIZACION.-** Las partes comparecientes autorizan al Fideicomiso Marina Blue para que pueda realizar todos los trámites necesarios hasta la inscripción de la presente escritura en el Registro de la Propiedad del cantón Manta. **OCTAVA: ACEPTACIÓN Y RATIFICACION.-** LOS COMPRADORES aceptan la venta y transferencia de dominio del INMUEBLE materia de esta compraventa, por ser en seguridad de sus intereses, y declaran haber recibido el mismo a su entera satisfacción, así como las construcciones que se encuentran sobre el mencionado INMUEBLE cuyas características y terminados son absolutamente aceptados a la suscripción del presente documento, sin tener nada que reclamar al respecto. LOS COMPRADORES desde ya, declaran aceptar y someterse al Reglamento Interno de la Urbanización Marina Blue, así como al reglamento de uso que se adjunta a la presente escritura, respecto de las construcciones existentes o que dichos COMPRADORES pretendan realizar sobre el INMUEBLE que compran por medio del presente instrumento, así como respecto de las áreas comunales de la urbanización. LOS COMPRADORES se obligan a incorporar la presente cláusula en cualquier transferencia de dominio del INMUEBLE objeto de este instrumento que llegaren a realizar en el futuro. **NOVENA: DERECHOS Y OBLIGACIONES DE LAS PARTES.-** Las partes expresamente declaran conocer y aceptar todos los derechos y obligaciones que se establecen claramente en el presente instrumento, entre los cuales constan los siguientes: **NUEVE.UNO.- DERECHOS DE LOS COMPRADORES.-** a) Recibir el INMUEBLE. b) Los demás establecidos en el presente instrumento. **NUEVE.DOS.- OBLIGACIONES DE LOS**

COMPRADORES.-a) Realizar el pago de todos los gastos, honorarios y tributos que ocasionen la celebración y el perfeccionamiento de la compraventa. b) Cumplir a cabalidad y oportunamente con el pago de las cuotas ordinarias o extraordinarias, alícuotas de mantenimiento de la Urbanización. LOS COMPRADORES se obligan a pagar las alícuotas de mantenimiento, contribuciones y/o demás expensas que fijan en la URBANIZACIÓN MARINA BLUE, desde el momento de la notificación de la entrega del lote y una vez transcurrido el plazo estipulado en la misma o desde la entrega física del lote o desde que se haya firmado la escritura pública de transferencia de dominio, lo que ocurra primero. c) Acatar las disposiciones del Reglamento Interno de la Urbanización Marina Blue. d) Las demás establecidas en el presente instrumento y en las resoluciones que dicte la Asamblea de Copropietarios de la Urbanización Marina Blue. **NUEVE.TRES.- DERECHOS DEL VENDEDOR.-** a) Recibir el precio pactado en este instrumento por el INMUEBLE. b) Los demás establecidos en el presente instrumento. **NUEVE.CUATRO.- OBLIGACIONES DEL VENDEDOR.-** a) Las establecidas en el presente instrumento. **DÉCIMA: LICITUD DE FONDOS.-** Las partes conocen y aceptan que los flujos de dinero entregados y/o recibidos en virtud del título del presente instrumento, éstos no provienen de ninguna actividad ilegal o ilícita y declaran que dichos recursos no serán destinados a acciones relacionadas o tipificadas en las normas de Prevención de Lavado de Activos vigentes. **UNDÉCIMA: DOMICILIO CONTRACTUAL.-**Las partes convienen y estipulan como domicilio contractual, las siguientes direcciones A) COMPRADOR: Condominio Terrazas del Conde, Primera Etapa casa número 55 (casa color beige de dos plantas), teléfonos 052-554005 / 096-9061657; email: oswfernandez@gmail.com /Oswaldo.fernandez@pesca.gob.ec; Manta - Ecuador. B) FIDUCIARIA: Avenida Rodrigo Chávez, Parque Empresarial

Dr. Diego Chamorro Pepinosa NOTARIA QUINTA DEL CANTON MANTA

Colon, Edif. Corporativo 2, Piso 4, Oficina 2 y 4; Guayaquil - Ecuador. Las partes se obligan a notificarse por escrito, en las direcciones señaladas en esta cláusula. **DUODECIMA: SOLUCIÓN DE CONFLICTOS.-** En caso de existir controversias o diferencias derivadas de la ejecución de este contrato, que no puedan ser resueltas por mutuo acuerdo, las partes renuncian fuero y domicilio y deciden someterse a decisión del Tribunal de Arbitraje de la Cámara de Comercio de Manta, que se sujetará a lo dispuesto por la Ley de Arbitraje y Mediación, el Reglamento del Centro de Arbitraje y Mediación de la Cámara de Comercio de Manta y cualquier otra reglamentación que se expida sobre el particular, atendiendo las siguientes normas: a.- Los árbitros serán seleccionados conforme a lo establecido en la Ley de Arbitraje y Mediación; b.- Los árbitros de dicho centro efectuarán un arbitraje administrado, en derecho y confidencial y quedan facultados para dictar y ejecutar medidas cautelares solicitando el auxilio de funcionarios públicos, judiciales, policiales y administrativos, sin que sea necesario acudir a un juez ordinario alguno para tales efectos; c.- El Tribunal de Arbitraje estará integrado por tres árbitros; d.- El procedimiento arbitral tendrá lugar en las instalaciones del Centro de Arbitraje y Mediación de la Cámara de Comercio de Manta; e.- Las partes renuncian a la jurisdicción ordinaria, se obligan a acatar el laudo arbitral y se comprometen a no interponer ningún tipo de recurso en contra del laudo arbitral. El laudo arbitral será inapelable. La reconvención, de existir, se someterá también a lo dispuesto en la presente cláusula y versará únicamente sobre la causa por la cual se interpuso la demanda inicial.Usted, Señor Notario se servirá agregar las demás cláusulas de estilo para el perfeccionamiento de este contrato. **AB. MARIO E. GUALPA LUCAS, MAT. 13-1996-40 FAM.** ***SEGUNDA PARTE: PRIMERA HIPOTECA ABIERTA Y PROHIBICIÓN VOLUNTARIA DE ENAJENAR*****: COMPARECIENTES: a)** Por una parte

el señor Ingeniero **HENRY FERNANDO CORNEJO CEDEÑO,** Jefe de Oficina Especial Portoviejo del BIESS, Encargado, en representación del **Banco del Instituto Ecuatoriano de Seguridad Social,** en su calidad de Apoderado Especial del Ingeniero Alejandro Javier Pazmiño Rojas, en su calidad de Gerente General **del Banco del Instituto Ecuatoriano de Seguridad Social,** según consta del documento que en copia auténtica se acompaña a la presente escritura como habilitante, parte a la cual en adelante se la denominará **"EL BIESS"** y/o **"EL BANCO"** y/o **"EL ACREEDOR". b)** Y por otra parte comparece(n) la señora **YURI JOHANNA SILVA VERGARA,** casada pero con disolución de la sociedad conyugal, tal como lo acredita con la partida de matrimonio debidamente marginada que se adjunta como habilitante; a quien(es) en lo posterior se le(s) denominará **"La Parte Deudora".** Los comparecientes son hábiles en derecho, plenamente facultados para celebrar este tipo de instrumentos, domiciliados en la ciudad de Portoviejo y Manta respectivamente y quienes de forma libre y voluntaria consienten en celebrar este contrato de constitución de **PRIMERA HIPOTECA ABIERTA Y PROHIBICIÓN VOLUNTARIA DE ENAJENAR:PRIMERA: ANTECEDENTES.- a) EL BANCO** es una institución financiera pública, sujeta al control y vigilancia de la Superintendencia de Bancos y Seguros, entre cuyas finalidades se encuentra el otorgamiento de préstamos para el beneficio de los afiliados y jubilados del Instituto Ecuatoriano de Seguridad Social (IESS). **b)** la señora **YURI JOHANNA SILVA VERGARA,** en su(s) calidad(es) de afiliado(s)/jubilado(s) al/del IESS ha(n) solicitado al **BIESS** el otorgamiento de diferentes tipos de créditos u operaciones que implican obligaciones económicas a favor de **EL BANCO,** por concepto de cualquier tipo de créditos de los permitidos otorgar al **BIESS** en la normativa legal vigente, siendo facultad privativa del BIESS el otorgar o negar el o los créditos

Dr. Diego Chamorro Pepinosa NOTARIO QUINTO DEL CANTÓN MANTA

solicitados por **LA PARTE DEUDORA. c) LA PARTE DEUDORA** es propietaria de un inmueble consistente en unlote número SESENTA Y CUATRO (64) (en adelante INMUEBLE) de la manzana Fragata de 465,85 metros cuadrados del PROYECTO "Urbanización Marina Blue" ubicado en el Sector Piedra Larga, del Cantón Manta, Provincia de Manabí. **d)** Los antecedentes de dominio son: La Parte Deudora, adquirió el referido inmueble mediante el presente instrumento público, detallado en la primera parte de éste contrato, por compra al **FIDEICOMISO MARINA BLUE.**Los demás antecedentes de dominio, constan del Certificado conferido por el Registrador de la Propiedad del cantón, que se agrega al presente documento como habilitante. **SEGUNDA: HIPOTECA ABIERTA.-**En seguridad y garantía real de todas y cada una de las obligaciones que **LA PARTE DEUDORA** contraiga, de las que tuviere contraídas o las que contrajese en el futuro, para con el **BANCO**, sean dichas obligaciones a favor o a la orden del **BIESS**, sin limitación o restricción alguna en cuanto al monto de las obligaciones ni en las monedas en las que se hayan constituido, ni con relación a su naturaleza u origen, obligaciones pendientes o de plazo vencido, bien se trate de obligaciones contraídas en forma directa o indirecta, ya sea como obligados principales, solidarios, accesorios o subsidiarios o que las obligaciones se hubieren generado por préstamos directos, descuentos, fianzas o avales, aceptaciones bancarias, prórrogas o reducción de plazos, modificación de las obligaciones, consolidaciones, subrogaciones, novación de las obligaciones, reprogramaciones, sustituciones, planes de pago, ajustes a estos planes de pago, sea que se traten de obligaciones de créditos endosados o cedidos o de cualquier otra índole a favor **BIESS** incluyendo intereses, gastos judiciales y extrajudiciales, **LA PARTE DEUDORA** constituye a favor del Banco del Instituto Ecuatoriano de Seguridad Social **HIPOTECA ABIERTA EN CALIDAD DE PRIMERA** sobre el inmueble

de su propiedad descrito en el literal **c)** de la cláusula de antecedentes de este mismo instrumento y cuyos linderos, dimensiones y superficie son: **LINDEROS GENERALES:**FRENTE: Veintidós coma veintidós metros (22,22m) y vía Marina Boulevard; ATRÁS: Dieciséis coma cero cinco metros (16,05m) y lote número sesenta y cinco (65); COSTADO DERECHO: Treinta coma cincuenta y ocho metros (30,58m) y lote numero sesenta y tres (63); COSTADO IZQUIERDO: Diecinueve coma setenta y ocho metros (19,78m) y vía Marina Boulevard. **AREA TOTAL:** CUATROCIENTOS SESENTA Y CINCO COMA OCHENTA Y CINCO METROS CUADRADOS (465,85m2). Código Catastral: 1-34-28-06-000. Esta garantía hipotecaria solo será levantada cuando hayan sido canceladas todas y cada una de las obligaciones contraídas por **LA PARTE DEUDORA** para con el **BIESS**. Adicionalmente **LA PARTE DEUDORA** acepta expresa e irrevocablemente que esta caución hipotecaria no sea levantada por parte del **BIESS**, si la **PARTE DEUDORA** mantuviere algún tipo de obligación pendiente en el **INSTITUTO ECUATORIANO DE SEGURIDAD SOCIAL.LA PARTE DEUDORA** acepta que no podrá declarar en propiedad horizontal, limitar o desmembrar el bien inmueble mientras no haya cancelado la totalidad de la deuda para con el **BIESS.TERCERA: ACEPTACIÓN.-** El **BIESS** declara que acepta el derecho real de hipoteca abierta constituida a su favor en la cláusula precedente. **CUARTA: PROHIBICIÓN VOLUNTARIA DE ENAJENAR.-**De manera libre, voluntaria y por mutuo acuerdo entre las partes, **LA PARTE DEUDORA** queda prohibida de enajenar y establecer nuevas hipotecas sobre el inmueble que queda gravado, hasta la cancelación absoluta de todas y cada una de las obligaciones contraídas en el **BIESS** y hasta que **ELBANCO** proceda con la cancelación total o parcial de los gravámenes que se constituyen mediante el presente instrumento. Por consiguiente **LA PARTE DEUDORA**, no podrá

Dr. Diego Chamorro Pepinosa NOTARIA QUINTA DEL CANTÓN MANTA

enajenar el inmueble que hoy se hipoteca, ni establecer otras hipotecas o derechos reales a favor de terceros, sin el consentimiento expreso de **EL BIESS**, ni podrá dar otro uso al crédito concedido, sino aquel para el cual fue solicitado. De contravenir lo señalado, **ELBIESS** podrá dar por vencido el plazo y exigirá judicialmente el pago total de la obligación. Si tal cosa ocurriere, **EL BANCO** queda plenamente facultado, sin necesidad de cumplir con otro requisito, a declarar vencidas todas las obligaciones que por parte de **LA PARTE DEUDORA** estuvieren pendientes de pago en ese momento y a demandar y ejecutar esta garantía hipotecaria para pago de tales obligaciones. Si el crédito amparado por esta hipoteca corresponde a un Crédito para Vivienda, en los términos establecidos en la normativa legal vigente, **LA PARTE DEUDORA** no podrá entregar en Arrendamiento el bien que se hipoteca, eximiendo al Banco de cualquier responsabilidad al respecto. En todo caso, si dicho bien llegase a ser entregado en arrendamiento, en ningún caso, dicho contrato podrá ser celebrado mediante escritura pública inscrita en el Registro de la Propiedad. **QUINTA: EXTENSIÓN DE LA HIPOTECA.-**La hipoteca que se constituye por este acto alcanza las construcciones que eventualmente pueden estar hechas y todos los aumentos, mejoras y construcciones hechos o que se hicieren en el futuro y, en general, a todo lo que se considere inmueble por destinación, naturaleza, accesión o incorporación según las reglas del Código Civil vigente e incluye todo derecho que de forma conjunta y/o individual tengan o llegaren a tener **LA PARTE DEUDORA** sobre el mismo. Los linderos del inmueble que se hipoteca y que se detallaron anteriormente, son los más generales y es entendido que si alguna parte del mismo no estuviere comprendido en ellos, quedará también hipotecado, porque es voluntad de las partes que el gravamen y prohibición de enajenar comprenda toda la propiedad. Todos los documentos que haya suscrito o suscribiere **LA PARTE DEUDORA** y todas

sus obligaciones para con **EL BANCO**, por cualquier concepto, directas e indirectas, pasadas, presentes, y futuras, de plazo pendiente o vencido, incluyendo gastos judiciales, extrajudiciales y honorarios de abogado, quedan íntegramente garantizadas con la hipoteca que se constituye en este acto. **SEXTA: INSPECCIÓN.- LA PARTE DEUDORA** se obliga a permitir la inspección del(de los) inmueble(s) hipotecado(s) o comprobar de manera satisfactoria para **EL BANCO**, tanto la integridad de dicho(s) como el avalúo actualizado del mismo, así como el hecho de encontrarse en posesión y tenencia del mismo y que no se ha creado sobre él ningún gravamen adicional, para todo lo cual **EL BANCO** podrá exigir y obtener los certificados correspondientes, así como podrá contratar por cuenta de **LA PARTE DEUDORA** los peritajes e inspecciones que correspondan, conforme a sus políticas y a lo establecido en la normativa vigente, corriendo los gastos a cargo de la **PARTE DEUDORA**. Si **LA PARTE DEUDORA** no diere las facilidades del caso para inspeccionar el inmueble hipotecado a los Inspectores designados por EL Banco, éste podrá dar por vencido el plazo de la(s) obligación(es) garantizadas y exigir el pago de la(s) misma(s) y el remate del bien hipotecado. **SÉPTIMA: CESIÓN DE DERECHOS.- LA PARTE DEUDORA**, expresamente declara y acepta que el **BIESS** podrá ceder en cualquier momento, la presente garantía hipotecaria y los créditos amparados por la misma a favor de cualquier institución financiera o a favor de cualquier persona natural o jurídica o fideicomiso mercantil, así como las cesiones posteriores que éstos realicen, para lo cual **LA PARTE DEUDORA** será debidamente notificada por parte del **BIESS**; y, por este simple aviso del **BIESS**, se compromete a realizar los pagos sin derecho a oposición alguna a su nuevo acreedor al ser requerido por éste. El costo que ocasione en el caso de producirse la cesión de la garantía hipotecaria y de los respectivos créditos amparados por la misma en las condiciones descritas en

Dr. Diego Chamorro Pepinosa NOTARIA QUINTA DEL CANTON MANTA

la presente cláusula será asumido por el cesionario. Sin perjuicio de lo anterior, **LA PARTE DEUDORA** declara expresamente que **EL BANCO** podrá ceder y transferir la presente garantía hipotecaria y los créditos amparados por la misma para propósitos de titularización, según lo dispuesto en la Codificación del Código Civil vigente, especialmente en la norma que estipula que cuando se debe ceder y traspasar derechos o créditos para efectos de desarrollar procesos de titularización realizados al amparo de la Ley de Mercado de Valores cualquiera sea la naturaleza de aquellos, no se requerirá notificación alguna al deudor u obligado de tales derechos o créditos. Por el traspaso de derechos o créditos en proceso de titularización, se transfiere de pleno derecho y sin requisito o formalidad adicional, tanto el derecho o crédito como las garantías constituidas sobre tales créditos. **OCTAVA: VENCIMIENTO ANTICIPADO.- EL BANCO**, aún cuando no estuvieren vencidos los plazos de los créditos y demás obligaciones que hubieren contraído **LA PARTE DEUDORA**, podrá dar por vencido el plazo y demandar la ejecución de esta hipoteca, a más del pago de todo lo que se le estuviere adeudando incluido capital, intereses, costos y honorarios del perito avaluador y del abogado, ejerciendo la acción real hipotecaria, en uno cualquiera de los siguientes casos: **a)** Si **LA PARTE DEUDORA** cayeren en mora en el pago de cualquier dividendo, obligación, o cuota, a favor de **EL BANCO**; **b)** En caso de que el inmueble hipotecado fuere enajenado o gravado, entregado en anticresis, donado, secuestrado, embargado o prohibido de enajenar por voluntad de la **PARTE DEUDORA** o por sentencia u orden judicial, en todo o en parte. **c)** Si **LA PARTE DEUDORA** deja de cumplir cualquier obligación laboral o patronal que tengan para con sus trabajadores, incluido los aportes patronales al Instituto Ecuatoriano de Seguridad Social; **d)** Si se iniciare en contra de **LA PARTE DEUDORA** juicios de coactiva, de insolvencia o concurso de acreedores; **e)** Si **LA PARTE DEUDORA** deja

de cumplir o incurriere en mora en el pago de los impuestos municipales o fiscales sobre el inmueble en garantía o cualquier bien en él que sea el propietario. **f)** Si **LA PARTE DEUDORA** dejare de mantener el inmueble que se hipoteca por este contrato, en buenas condiciones, incluyendo sus mejoras y ampliaciones, a juicio de **EL BANCO**; **g)** Si se promoviere contra **LA PARTE DEUDORA** acción resolutoria, reivindicatoria, rescisoria de dominio con relación al inmueble hipotecado, o si éste fuese objeto de expropiación u otro medio similar que traiga como consecuencia la transferencia de dominio; **h)** Si **LA PARTE DEUDORA** no cumpliere con un auto de pago en ejecución promovido por terceros contra ella; **i)** Si se produjere la insolvencia o concurso de acreedores de la **PARTE DEUDORA**, o ésta fuere enjuiciada por estafa o cualquier otro delito penal que pudiere afectar su patrimonio; **j)** Si a **LA PARTE DEUDORA**se le instaurare demandas laborales, reclamaciones patronales, colectivas, o demandas en entidades públicas de acción coactiva; **k)** En caso de que a **LA PARTE DEUDORA**se le sigan acciones penales relacionadas con la producción, comercialización o tráfico de estupefacientes o sustancias ilegales o ilícitas; **l)** Si a **LA PARTE DEUDORA**se le comprobaré que el importe del crédito fue destinado a otro fin distinto del establecido en la solicitud del crédito; **m)** Si **EL BIESS** comprobare que existe falsedad en los datos suministrados por **LA PARTE DEUDORA** y que sirvieron para la concesión del préstamo. **n)** Si no se contratase el seguro sobre el bien hipotecado o no se pagaren las primas correspondientes; **o)** Si la **PARTE DEUDORA** mantuviere obligaciones impagas con personas naturales o jurídicas, de mejor privilegio en la prelación de créditos, que a juicio del **BANCO** ponga en peligro su(s) crédito(s) y, **p)** En caso de que La **PARTE DEUDORA** destine el inmueble que garantiza la operación, a un fin distinto al establecido en el contrato de préstamo o al autorizado por **El BANCO**. **q)** En caso de que La Parte

Dr. Diego Chamorro Pepinosa NOTARIA QUINTA DEL CANTÓN MANTA

Deudora se negare a aceptar la cesión de los derechos contenidos en el presente instrumento. **r)** Los demás casos contemplados en la Ley o en las demás Cláusulas del presente Instrumento.Por mutuo acuerdo tanto **EL BIESS** como **LA PARTE DEUDORA**, acuerdan en que no será necesaria prueba alguna para justificar y declarar la obligación de plazo vencido por parte de **EL BIESS** y exigir de esta manera el pago inmediato de la obligación, bastando para tal efecto la sola afirmación que el **BIESS**, hiciere en la demanda y los archivos contables con los que contare para el efecto. **NOVENA: PRUEBA.-LA PARTE DEUDORA** renuncia expresamente al beneficio del plazo que les haya otorgado **EL BANCO** y éste podrá proceder como si todos los créditos se encontraren de plazo vencido. La sola afirmación de **EL BANCO** en la demanda, en el sentido de que **LA PARTE DEUDORA** ha incurrido en uno de los casos señalados en la cláusula precedente, será suficiente prueba para los efectos determinados en ella. **DÉCIMA.- VIGENCIA DE LA GARANTÍA.-** La hipoteca abierta constituida por este instrumento subsistirá aún cuando hubiese vencido el plazo del o de los préstamos que lo garanticen y hasta tanto no se extingan todas y cada una de las obligaciones que **LAPARTE DEUDORA**, mantuviere a favor del **BIESS**, incluyendo dentro de ella el pago de intereses, gastos judiciales y extrajudiciales. El **BIESS**, podrá cuantas veces crea conveniente y por medio de un funcionario autorizado, realizar la inspección de los bienes constituidos en garantía, así como también podrá exigir se mejoren o aumenten los valores del mismo en caso de disminución de sus valores por cualquier causa. **DÉCIMO PRIMERA: SEGUROS.-** Conforme a lo establecido en la normativa vigente y en los manuales internos de **EL BANCO**, los créditos hipotecarios concedidos por el Banco del Instituto Ecuatoriano de Seguridad Social deben contar con un seguro de desgravamen que brinde las seguridades necesarias a los recursos previsionales que han sido invertidos, ante

eventualidad de la muerte del afiliado/jubilado contratante del crédito. La **PARTE DEUDORA** por su cuenta podrá contratar con la compañía de seguros que elija, misma que deberá estar legalmente constituida en el Ecuador, un seguro contra incendio, terremoto y líneas aliadas sobre el o los inmuebles que se hipotequen como garantía por las obligaciones asumidas por la **PARTE DEUDORA**. Del mismo modo deberá contratar un seguro de desgravamen que cubra las contingencias de muerte del (los) deudores desde el instante del desembolso de los recursos hasta la finalización del crédito. Dichas pólizas deben ser previamente revisadas y aceptadas por **EL BANCO**, para luego ser endosadas al mismo como beneficiario acreedor, en tal sentido, **EL BANCO** se reserva el derecho de aceptar o no dichas pólizas, en el caso de que las mismas no cuenten con las debidas coberturas o resguardos que como institución financiera acreedora requiere. Estos seguros, endosados a favor del Acreedor, serán contratados por el valor real comercial del inmueble, por el tiempo que **EL BANCO** determine y serán activados inmediatamente después del desembolso materia del presente contrato. La **PARTE DEUDORA** autoriza para que la póliza de seguro se emita a la orden de **EL BANCO** y además para que en caso de siniestro se abone a la o a las obligaciones que estuvieren pendientes de pago el valor que perciba por tal seguro. Si hubiese dificultad para el cobro de la póliza, todos los riesgos serán de cuenta de **LAPARTE DEUDORA** y ninguna responsabilidad tendrá **EL BANCO**. Por otro lado, en caso de que la **PARTE DEUDORA** no haya contratado por su cuenta las pólizas antes citadas, autoriza expresamente a **EL BANCO** para que en su nombre y cargo contrate con la compañía de seguros que **EL BANCO** elija, un seguro contra incendio, terremoto y líneas aliadas sobre el o los inmuebles que se hipotequen como garantía por las obligaciones asumidas por la **PARTE DEUDORA**. La **PARTE DEUDORA** autoriza del mismo modo al BIESS para que actúe como contratante con la compañía de

Dr. Diego Chamorro Pepinosa NOTARIA QUINTA DEL CANTON MANTA

seguros de su elección, un seguro de desgravamen que cubra las contingencias de muerte del (los) deudores, desde el instante del desembolso de los recursos hasta la finalización del crédito. En ambos casos, el **BIESS** actuará únicamente como agente de retención. Las primas respectivas correrán a cargo del (los) deudores quien(es) se acogerán a las condiciones puntuales de las pólizas que se contraten; sin embargo, si **EL BANCO** contratase el seguro y hubiese dificultad para el cobro de la póliza, todos los riesgos serán de cuenta de **LA PARTEDEUDORA** y ninguna responsabilidad tendrá **EL BANCO**. **DÉCIMO SEGUNDA: DECLARACIONES Y AUTORIZACIONES.- LA PARTE DEUDORA** declara bajo su responsabilidad que el inmueble que se hipoteca se encuentra libre de todo gravamen, prohibición de enajenar, limitación de dominio, juicio o acción rescisorias, resolutorias, reivindicatorias, posesorias o de partición de herencia, de modo que a partir de la inscripción de este instrumento tal inmueble únicamente estará afectado por la hipoteca que se constituye por la presente escritura, como consta del certificado conferido por el señor Registrador de la Propiedad del Cantón. **LA PARTE DEUDORA** autoriza expresamente a **EL BANCO** para que obtenga de cualquier fuente de información, incluidos el Sistema de Registro Crediticio sus referencias e información personal(es) sobre su comportamiento crediticio, manejo de su(s) cuenta(s), corriente(s), de ahorro, tarjeta(s) de crédito, etc., y en general sobre el cumplimiento de sus obligaciones y demás activos, pasivos y datos personales. De igual manera **LA PARTE DEUDORA** declara que el(los) préstamo(s) recibido(s) y los que va a recibir en el futuro, lo(s) utilizará en negocios lícitos y permitidos por las Leyes del Ecuador, eximiendo de cualquier responsabilidad a **EL BANCO** por el uso que de a dichos fondos. De igual forma, **EL BANCO** queda expresamente autorizado para que pueda utilizar, transferir o entregar dicha información a autoridades competentes, organismos de control, Sistema de Regis

Crediticio y otras instituciones o personas jurídicas legal o reglamentariamente facultadas. **LA PARTE DEUDORA** declara expresamente que exime al **BIESS** de cualquier responsabilidad posterior que tenga relación con las condiciones físicas del inmueble que se hipoteca. **DÉCIMO TERCERA: GASTOS.-**Todos los impuestos, honorarios y más gastos que demande el otorgamiento e inscripción de esta escritura, y los que posteriormente cause la cancelación de la hipoteca que queda constituida, son de cuenta exclusiva de **LA PARTE DEUDORA**, así como también todos los gastos e impuestos que se ocasionaren por los diversos contratos y créditos que se les otorguen, amparados con esta hipoteca. Si el **BANCO** creyere conveniente o si se viere en el caso de efectuar o anticipar cualquier egreso por estos conceptos, la **PARTE DEUDORA** autoriza el cobro de los valores respectivos. Los gastos en que se incurra por el presente contrato corresponden a servicios efectivamente prestados, los mismos que se reflejarán en la liquidación de crédito respectiva. **DÉCIMO CUARTA: INSCRIPCIÓN.- LA PARTE DEUDORA** autoriza expresa e irrevocablemente a **EL BANCO** para que éste directamente o a través de la persona o institución que designe, inscriba el presente instrumento en el Registro de la Propiedad respectivo, comprometiéndose a asumir todos los gastos que dicha inscripción implique, como lo señala la cláusula Décimo Tercera del presente instrumento. **DÉCIMO QUINTA: FINANCIAMIENTO DE LOS GASTOS.-** Los gastos que demande la celebración y perfeccionamiento de este instrumento, incluido el pago de tributos, derechos notariales, e inscripción en el Registro de la Propiedad son de cuenta de **LA PARTEDEUDORA**. Estos gastos, a petición de **LA PARTE DEUDORA** son financiados por el **BIESS** y se suman al valor del crédito otorgado. Estos rubros podrán incluir a criterio de **EL BANCO**, la contratación de los seguros de: vida y de desgravamen, seguros de incendios y líneas aliadas; y, de riesgo de construcción.

Dr. Diego Chamorro Pepinosa NOTARIA QUINTO CANTÓN MANTA

DÉCIMO SEXTA: DOMICILIO Y JURISDICCION.-Para los efectos contenidos en el presente documento, las partes renuncian domicilio y se someten a los jueces competentes de esta ciudad o de la que elija **EL BANCO**. La ejecución, embargo y remate de la presente garantía hipotecaria, así como el cobro de las obligaciones crediticias respaldadas en la presente garantía podrán ser ejercidas y cobradas a elección de **EL BANCO**, ejerciendo la jurisdicción coactiva en los términos constantes en la Ley o a través de los jueces competentes de esta ciudad. Conforme a lo establecido en la legislación vigente, el Banco del Instituto Ecuatoriano de Seguridad Social ejercerá la jurisdicción coactiva para el cobro de los créditos y obligaciones a su favor, por parte de personas naturales o jurídicas. Esta coactiva será ejercida con sujeción a las normas especiales contenidas en la Ley del Banco del Instituto Ecuatoriano de Seguridad Social y demás normas internas pertinentes y a las disposiciones pertinentes del Código Orgánico General de Procesos. **DÉCIMO SEPTIMA: ACEPTACIÓN Y RATIFICACIÓN.-** Las partes aceptan y se ratifican en el contenido de todas y cada una de las cláusulas constantes en esta escritura, por así convenir a sus intereses. Usted Señor Notario, se servirá agregar las demás formalidades de estilo necesarias para la validez de este instrumento.- (Firmado) Dr. Cesar Palma Alcívar, portador de la matrícula profesional número trece guion mil novecientos ochenta y cuatro guion cuatro (13-1984-4) del Foro de Abogados de Manabí.-HASTA AQUÍ EL CONTENIDO DE LA MINUTA, la misma que queda elevada a escritura pública con todo su valor legal; acto mediante el cual las partes contratantes declaran libre y voluntariamente conocerse entre sí; Para el otorgamiento de la presente escritura pública, se observaron todos y cada uno de los preceptos legales que el caso requiere y leída que les fue a los comparecientes íntegramente por mí el Notario en alta y clara voz

aquellos se afirman y ratifican en el total contenido de esta escritura, para constancia firman junto conmigo en unidad de acto de todo lo cual doy fe.-

Dr. Diego Chamorro Pepinosa NOTARIA QUINTA DEL CANTON MANTA

f) Ing. Henry Fernando Cornejo Cedeño
c.c. 131225433-5
JEFE DE OFICINA ESPECIAL PORTOVIEJO, ENCARGADO Y APODERADO ESPECIAL DEL BIESS

f) Sra. María Soledad Balda Cabezas
c.c. 130405001-4
Apoderada Especial del Fideicomiso Marina Blue

f) Sra. Yuri Johanna Silva Vergara
c.c. 131146389-5

Dr. Diego Chamorro Pepinosa NOTARIA QUINTA DEL CANTON MANTA

Dr. DIEGO CHAMORRO PEPINOSA
NOTARIO QUINTO DEL CANTÓN MANTA

REPÚBLICA DEL ECUADOR
Dirección General de Registro Civil, Identificación y Cedulación

Dirección General de Registro Civil, Identificación y Cedulación

0000069125

CERTIFICADO DIGITAL DE DATOS DE IDENTIDAD

Número único de identificación: 1311463895

Nombres del ciudadano: SILVA VERGARA YURI JOHANNA

Condición del cedulado: CIUDADANO

Lugar de nacimiento: ECUADOR/MANABI/SAN VICENTE/SAN VICENTE

Fecha de nacimiento: 26 DE JULIO DE 1984

Nacionalidad: ECUATORIANA

Sexo: MUJER

Instrucción: SUPERIOR

Profesión: ING.CONTAB.AUDITORIA

Estado Civil: CASADO

Cónyuge: FERNANDEZ ALAVA OSWALDO LEONCIO

Fecha de Matrimonio: 23 DE OCTUBRE DE 2009

Nombres del padre: DUGLAS LEON SILVA CHAVEZ

Nombres de la madre: FLOR MONCERRATE DEL JESUS VERGARA GANCHOZO

Fecha de expedición: 21 DE ABRIL DE 2011

Información certificada a la fecha: 1 DE AGOSTO DE 2017

Emisor: VICTOR JAVIER BARREIRO VERA - MANABÍ-MANTA-NT 5 - MANABI - MANTA

N° de certificado: 178-042-06965

178-042-06965

Ing. Jorge Troya Fuertes
Director General del Registro Civil, Identificación y Cedulación
Documento firmado electrónicamente

La institución o persona ante quien se presente este certificado deberá validarlo en:**https://virtual.registrocivil.gob.ec**, conforme a la LOGIDAC Art. 4, numeral 1 y a la LCE. Vigencia del documento 1 validación o 1 mes desde el día de su emisión. En caso de presentar inconvenientes con este documento escriba a **enlinea@registrocivil.gob.ec**



NOTARIA QUINTA DEL CANTON MANTA
Es fiel fotocopia del documento original que me fue presentado y devuelto al interesado
Manta, a 28 JUL 2017

Dr. Diego Chamorro Peñinosa
NOTARIO QUINTO DEL CANTON MANTA

REPÚBLICA DEL ECUADOR
Dirección General de Registro Civil, Identificación y Cedulación

Dirección General de Registro Civil, Identificación y Cedulación

0000069126

CERTIFICADO DIGITAL DE DATOS DE IDENTIDAD

Dr. Diego Chamorro Pepinosa
NOTARIA 5
NOTARIA QUINTA DEL CANTON MANTA





Número único de identificación: 1304050014

Nombres del ciudadano: BALDA CABEZAS MARIA SOLEDAD

Condición del cedulado: CIUDADANO

Lugar de nacimiento: ECUADOR/MANABI/MANTA/MANTA

Fecha de nacimiento: 24 DE OCTUBRE DE 1967

Nacionalidad: ECUATORIANA

Sexo: MUJER

Instrucción: SUPERIOR

Profesión: ECONOMISTA

Estado Civil: CASADO

Cónyuge: PALACIO MENDOZA GERARDO

Fecha de Matrimonio: 4 DE JULIO DE 1987

Nombres del padre: BALDA BALCAZAR JUAN EDUARDO

Nombres de la madre: CABEZAS ALCIVAR ANA

Fecha de expedición: 22 DE JUNIO DE 2016

Información certificada a la fecha: 1 DE AGOSTO DE 2017
Emisor: VICTOR JAVIER BARREIRO VERA - MANABI-MANTA-NT 5 - MANABI - MANTA

N° de certificado: 177-042-06956

177-042-06956

Ing. Jorge Troya Fuertes
Director General del Registro Civil, Identificación y Cedulación
Documento firmado electrónicamente

La institución o persona ante quien se presente este certificado deberá validarlo en:**https://virtual.registrocivil.gob.ec**, conforme a la LOGIDAC Art. 4, numeral 1 y a la LCE. Vigencia del documento 1 validación o 1 mes desde el día de su emisión. En caso de presentar inconvenientes con este documento escriba a **enlinea@registrocivil.gob.ec**

REPÚBLICA DEL ECUADOR
DIRECCIÓN GENERAL DE REGISTRO CIVIL,
IDENTIFICACIÓN Y CEDULACIÓN

CÉDULA DE CIUDADANÍA No. 130405001-4

APELLIDOS Y NOMBRES
BALDA CABEZAS

SEXO F

ESTADO CIVIL CASADO/A
SEGUNDO
BALACIO MENDOZA

INSTRUCCIÓN
SUPERIOR

PROFESIÓN / OCUPACIÓN

APELLIDOS Y NOMBRES DEL PADRE
BALDA BALCAZAR JOHN

APELLIDOS Y NOMBRES DE LA MADRE
CABEZAS ALCIVAR ANA

LUGAR Y FECHA DE EXPEDICIÓN
MANTA
2016-05-22

FECHA DE EXPIRACIÓN
2026-05-22

CERTIFICADO DE VOTACIÓN
ELECCIONES GENERALES 2017
2 DE ABRIL 2017

CNE

009
JUNTA No.

009 - 067
NÚMERO

1304050014
CÉDULA

BALDA CABEZAS MARIA SOLEDAD
APELLIDOS Y NOMBRES

MANABI
PROVINCIA

CIRCUNSCRIPCIÓN: 2

MANTA
CANTÓN

ZONA: 1

TARQUI
PARROQUIA

NOTARIA QUINTA DEL CANTON MANTA
Es fiel fotocopia del documento original que me fue presentado y devuelto al interesado

Manta, a 28 JUL 2017

Dr. Diego Chamorro Pepinosa
NOTARIO QUINTO DEL CANTON MANTA

REPÚBLICA DEL ECUADOR
Dirección General de Registro Civil, Identificación y Cedulación

Dirección General de Registro Civil, Identificación y Cedulación

0000069127

CERTIFICADO DIGITAL DE DATOS DE IDENTIDAD

Dr. Diego Unamuno Pepinosa
NOTARIA
NOTARÍA QUINTA DEL CANTÓN MANTA



Número único de identificación: 1312254335

Nombres del ciudadano: CORNEJO CEDEÑO HENRY FERNANDO

Condición del cedulado: CIUDADANO

Lugar de nacimiento: ECUADOR/MANABI/CHONE/ELOY ALFARO

Fecha de nacimiento: 23 DE JULIO DE 1987

Nacionalidad: ECUATORIANA

Sexo: HOMBRE

Instrucción: SUPERIOR

Profesión: INGENIERO

Estado Civil: SOLTERO

Cónyuge: No Registra

Fecha de Matrimonio: No Registra

Nombres del padre: CORNEJO BERMUDES SEBASTIAN FERNANDO

Nombres de la madre: CEDEÑO ACOSTA GLORIA FLERIDA

Fecha de expedición: 17 DE MAYO DE 2017

Información certificada a la fecha: 1 DE AGOSTO DE 2017
Emisor: VICTOR JAVIER BARREIRO VERA - MANABÍ-MANTA-NT 5 - MANABI - MANTA

N° de certificado: 170-042-07073

170-042-07073

Ing. Jorge Troya Fuertes
Director General del Registro Civil, Identificación y Cedulación
Documento firmado electrónicamente

La institución o persona ante quien se presente este certificado deberá validarlo en:**https://virtual.registrocivil.gob.ec**, conforme a la LOGIDAC Art. 4, numeral 1 y a la LCE.
Vigencia del documento 1 validación o 1 mes desde el día de su emisión. En caso de presentar inconvenientes con este documento escriba a **enlinea@registrocivil.gob.ec**



CNE ECUADOR ELIGE CON TRANSPARENCIA ELECCIONES 2017

CIUDADANA (O):

ESTE DOCUMENTO ACREDITA QUE USTED SUFRAGÓ EN LAS ELECCIONES GENERALES 2017

ESTE CERTIFICADO SIRVE PARA TODOS LOS TRÁMITES PUBLICOS Y PRIVADOS

NOTARIA QUINTA DEL CANTÓN MANTA
Es fiel fotocopia del documento original que me fue presentado y devuelto al interesado
Manta, a 28 JUL. 2017

Dr. Diego Chamorro Pepinosa
NOTARIA QUINTA DEL CANTÓN MANTA

0000069128

Factura: 001-001-000016969

20161701077P04766

NOTARIO(A) MANUEL ABDON PEREZ ACUÑA

NOTARÍA SEPTUAGESIMA SEPTIMA DEL CANTON QUITO

EXTRACTO

Escritura N°:	20161701077P04766

ACTO O CONTRATO:	
PODER ESPECIAL PERSONA JURÍDICA	
FECHA DE OTORGAMIENTO:	29 DE SEPTIEMBRE DEL 2016, (15:04)

OTORGANTES

OTORGADO POR

Persona	Nombres/Razón social	Tipo interviniente	Documento de identidad	No. identificación	Nacionalidad	Calidad	Persona que le representa
Jurídica	BANCO DEL INSTITUTO ECUATORIANO DE SEGURIDAD SOCIAL	REPRESENTADO POR	RUC	1768156470001	ECUATORIANA	MANDANTE	ALEJANDRO JAVIER PAZMIÑO ROJAS

A FAVOR DE

Persona	Nombres/Razón social	Tipo interviniente	Documento de identidad	No. identificación	Nacionalidad	Calidad	Persona que representa

UBICACIÓN

Provincia	Cantón	Parroquia
PICHINCHA	QUITO	BENALCAZAR

DESCRIPCIÓN DOCUMENTO:	
OBJETO/OBSERVACIONES:	A FAVOR DE HENRY FERNANDO CORNEJO CEDEÑO
CUANTIA DEL ACTO O CONTRATO:	INDETERMINADA

NOTARIO(A) MANUEL ABDON PEREZ ACUÑA

NOTARÍA SEPTUAGESIMA SEPTIMA DEL CANTON QUITO

EXTRACTO

Escritura N°:	20161701077P04766

ACTO O CONTRATO:	
PRESTACIÓN DEL SERVICIO NOTARIAL FUERA DEL DESPACHO (P)	
FECHA DE OTORGAMIENTO:	29 DE SEPTIEMBRE DEL 2016, (15 04)

OTORGANTES

OTORGADO POR							
Persona	Nombres/Razón social	Tipo interviniente	Documento de identidad	No. identificación	Nacionalidad	Calidad	Persona que le representa
Jurídica	BANCO DEL INSTITUTO ECUATORIANO DE SEGURIDAD SOCIAL	REPRESENTADO POR	RUC	1768156470001	ECUATORIANA	MANDANTE	ALEJANDRO JAVIER PAZMIÑO ROJAS

A FAVOR DE							
Persona	Nombres/Razón social	Tipo interviniente	Documento de identidad	No. identificación	Nacionalidad	Calidad	Persona que representa

UBICACIÓN		
Provincia	Cantón	Parroquia
PICHINCHA	QUITO	BENALCAZAR

DESCRIPCIÓN DOCUMENTO:
OBJETO/OBSERVACIONES:

CUANTÍA DEL ACTO O CONTRATO:	INDETERMINADA

NOTARIO(A) MANUEL ABDON PEREZ ACUÑA

NOTARÍA SEPTUAGESIMA SEPTIMA DEL CANTÓN QUITO

0000069129

Manuel Abdón Pérez Acuña
Notario Septuagésimo Séptimo
del cantón Quito

rio.-

NUMERO: 20161701077P0 4766

PODER ESPECIAL

QUE OTORGA

EL BANCO DEL INSTITUTO

ECUATORIANO DE SEGURIDAD SOCIAL

A FAVOR DE

HENRY FERNANDO CORNEJO CEDEÑO

CUANTIA: INDETERMINADA

DI: 2 COPIAS

CT

En San Francisco de Quito, Capital de la República del Ecuador, hoy día **JUEVES VEINTINUEVE (29) DE SEPTIEMBRE DEL AÑO DOS MIL DIECISEIS,** ante mí, Manuel Abdón Pérez Acuña, **Notario Septuagésimo Séptimo del cantón Quito, Distrito Metropolitano,** comparece con plena capacidad, libertad y conocimiento, el **BANCO DEL INSTITUTO ECUATORIANO DE SEGURIDAD SOCIAL,** debidamente representado por el señor Ingeniero **ALEJANDRO JAVIER PAZMIÑO ROJAS**, de estado civil divorciado, en su calidad de Gerente General y como tal Representante Legal, conforme consta de los documentos que adjunto como habilitantes.- El compareciente es de nacionalidad ecuatoriana, mayor de edad,

radicado y domiciliado en esta ciudad de Quito, Distrito Metropolitano; legalmente hábil y capaz en Derecho, a quien de conocer doy fe en virtud de haberme exhibido sus documentos de identificación, y a su petición ingreso a validar los mismos al Sistema Nacional de Identificación Ciudadana, cuyos documentos emitidos, y las copias certificadas de los demás documentos que se adjuntan a la presente como habilitantes; advertido que fue el compareciente de los efectos y resultados de esta escritura, a cuyo otorgamiento comparece sin coacción, amenazas, ni temor reverencial, me solicita elevar a escritura pública el contenido de la minuta que me entrega cuyo tenor literal y que transcribo es el siguiente: "**SEÑOR NOTARIO:** En el Registro de Escrituras Públicas a su cargo, sírvase incluir una de poder especial contenido en las siguientes cláusulas: **PRIMERA: COMPARECIENTE.-** Comparece el Ingeniero ALEJANDRO JAVIER PAZMIÑO ROJAS, mayor de edad, de nacionalidad ecuatoriana, de estado civil divorciado, en su calidad de Gerente General y como tal Representante Legal del Banco del Instituto Ecuatoriano de Seguridad Social, conforme consta de los documentos que se adjuntan como habilitantes y a quien en adelante se denominará EL PODERDANTE o MANDANTE.- **SEGUNDA: ANTECEDENTES.- UNO)** El Banco del Instituto Ecuatoriano de Seguridad Social es una institución financiera pública creada por mandato constitucional, cuyo objeto social es la administración de los fondos previsionales del IESS, bajo criterios de banca de inversión. DOS) Según el artículo cuatro (4) de su Ley constitutiva el BIESS se encarga de ejecutar operaciones y prestar servicios financieros a sus usuarios, afiliados y jubilados del Instituto Ecuatoriano de Seguridad Social. TRES) El Ingeniero HENRY

FERNANDO CORNEJO CEDEÑO ha sido nombrado Jefe de Oficina Especial Portoviejo del BIESS, Encargado, mediante Acción de Personal número cero nueve uno (091), de fecha doce de mayo de dos mil dieciséis, mismo que rige desde el diecisiete de mayo de dos mil dieciséis, y como tal debe estar debidamente legitimado para comparecer a nombre del BIESS a la celebración de los actos jurídicos relacionados con las operaciones y servicios mencionados en el numeral anterior en la jurisdicción de la provincia de Manabí. **TERCERA: PODER ESPECIAL.-** Con estos antecedentes, el Ingeniero ALEJANDRO JAVIER PAZMIÑO ROJAS en su calidad de Gerente General del Banco del Instituto Ecuatoriano de Seguridad Social, extiende poder especial, amplio y suficiente, cual en derecho se requiere, a favor del Ingeniero HENRY FERNANDO CORNEJO CEDEÑO, con cédula de ciudadanía número uno tres uno dos dos cinco cuatro tres tres guion cinco (131225433-5), Jefe de Oficina Especial Portoviejo del BIESS, Encargado, de ahora en adelante EL MANDATARIO para que a nombre del Banco del Instituto Ecuatoriano de Seguridad Social, en la jurisdicción de la provincia de Manabí, realice lo siguiente: UNO) Suscribir a nombre del BIESS las matrices de hipoteca y contratos de mutuo que se otorgan a favor del Banco del Instituto Ecuatoriano de Seguridad Social, en todas sus variantes y productos contemplados en el Manual de Crédito del BIESS. DOS) Suscribir a nombre del BIESS las tablas de amortización, notas de cesión, cancelaciones de hipoteca, contratos de mutuo o préstamo, escrituras públicas de constitución y cancelación de hipotecas y cualquier documento legal, público o privado, relacionado con el contrato mutuo con garantía hipotecaria y/o mutuo sobre bienes inmuebles que se otorguen a favor del

BIESS. TRES) Suscribir a nombre del BIESS todo acto relacionado con los créditos hipotecarios concedidos y/o cualquier otro tipo de crédito que conceda el BIESS a sus prestatarios, así como también cualquier documento público o privado relacionado con la adquisición de cartera transferida a favor del BANCO DEL INSTITUTO ECUATORIANO DE SEGURIDAD SOCIAL por parte de cualquier tercera persona, natural o jurídica, entendiéndose dentro de ello la suscripción de endosos, cesiones y/o cualquier otro documento que fuera menester a efectos de que se perfeccione la transferencia de cartera a favor del BIESS, sea en documento público o privado. CUATRO) El presente poder podrá ser delegado total o parcialmente únicamente previa autorización expresa y escrita del representante legal del MANDANTE. **CUARTA: REVOCATORIA**.- Este poder se entenderá automáticamente revocado, sin necesidad de celebrarse escritura pública de revocatoria, una vez que EL MANDATARIO cese definitivamente por cualquier motivo en sus funciones como Jefe de Oficina Especial Portoviejo del BIESS, Encargado, o cuando así lo dispusiera EL MANDANTE. **QUINTA: CUANTÍA.-** El presente mandato dada su naturaleza es a título gratuito. Usted señor Notario, se servirá agregar las formalidades de estilo necesarias para la plena validez de este instrumento.".- **(HASTA AQUÍ LA MINUTA).** El compareciente ratifica la minuta inserta, la misma que se encuentra firmada por la Doctora Diana Torres Egas, portadora de la matrícula profesional número diecisiete guión dos mil cinco guión cuatrocientos setenta y cuatro del Foro de Abogados del Consejo de la Judicatura.- Para el otorgamiento de la presente escritura, se observaron los preceptos legales del caso, y leída que le fue al

Manuel Abdón Pérez Acuña
Notario Septuagésimo Séptimo
del cantón Quito

compareciente por mí el Notario, en unidad de acto, se ratifica y firma conmigo él Notario. Quedando incorporado en el protocolo a mi cargo, del cual doy fe.-

ALEJANDRO JAVIER PAZMIÑO ROJAS
c.c. 1706893276

Ab. Manuel Abdón Pérez Acuña
NOTARIO SEPTUAGÉSIMO SÉPTIMO DEL CANTÓN QUITO

REPÚBLICA DEL ECUADOR
Dirección General de Registro Civil, Identificación y Cedulación

Dirección General de Registro Civil,
Identificación y Cedulación

CERTIFICADO ELECTRÓNICO DE DATOS DE IDENTIDAD CIUDADANA



Número único de identificación: 1706893276

Nombres del ciudadano: PAZMIÑO ROJAS ALEJANDRO JAVIER

Condición del cedulado: CIUDADANO

Lugar de nacimiento: PICHINCHA/QUITO/GONZALEZ SUAREZ

Fecha de nacimiento: 26 DE JUNIO DE 1967

Nacionalidad: ECUATORIANA

Sexo: HOMBRE

Instrucción: SUPERIOR

Profesión: INGENIERO COMERCIAL

Estado Civil: DIVORCIADO

Cónyuge: --------

Fecha de Matrimonio: 22 DE FEBRERO DE 2008

Nombres del padre: PAZMIÑO EDMUNDO

Nombres de la madre: ROJAS ORFA

Fecha de expedición: 5 DE JULIO DE 2012

Información certificada a la fecha: 30 DE SEPTIEMBRE DE 2016

Emisor: CRISTINA ALEXANDRA TAPIA TARAMBIS - PICHINCHA-QUITO-NT 77 - PICHINCHA - QUITO

Ing. Jorge Troya Fuertes
Director General del Registro Civil, Identificación y Cedulación
Documento firmado electrónicamente

Signature Not Verified
Digitally signed by JORGE OSWALDO TROYA FUERTES
Date: 2016.09.30 09:45:33 ECT
Reason: Firma Electrónica
Location: Ecuador

Consultar la autenticidad de este documento ingresando al portal https://virtual.registrocivil.gob.ec/ValidateDocument.action

IC-IC-17479cda43ce417

La impresión del presente certificado no garantiza la legalidad del mismo y su uso estará limitado a la comprobación electrónica en el portal web del Registro Civil, conforme lo dispuesto en la LCE y su reglamento.

0000069132

AB. MANUEL PÉREZ ACUÑA
SEPTUAGÉSIMA SÉPTIMA
NOTARIO DEL CANTÓN QUITO



Diego Chamorro Pepinosa
NOTARIA 5
QUINTA DEL CANTÓN MANTA



NOTARIA SEPTUAGÉSIMA SEPTIMA DEL CANTÓN QUITO
De acuerdo con la facultad prevista en el numeral 5 del Art. 18 de la Ley Notarial doy fe que la COPIA que antecede, es igual a los documentos que en -01- fojas útiles me presentado ante mi

Quito 29 SET. 2016

Ab. Manuel Pérez Acuña
NOTARIO SEPTUAGÉSIMO SEPTIMO DEL CANTÓN QUITO

Biess
Banco del IESS

QUITO
Av. Amazonas N35-181 y Japón
Telf.: (593) 2 397 0500
GUAYAQUIL
Av. 9 de Octubre 219 y Pedro Carbo
Telf.: (593) 4 232 0840
www.biess.fin.ec

ACTA DE POSESIÓN

GERENTE GENERAL DEL BIESS

El Directorio del Banco del Instituto Ecuatoriano de Seguridad Social –BIESS, en sesión Extraordinaria modalidad Virtual celebrada el 22 de septiembre de 2016, de conformidad en el artículo 375 numeral 13 del Código Orgánico Monetario y Financiero, publicado en el Segundo Suplemento al Registro Oficial No. 332, de 12 de septiembre de 2014; artículos 12 numeral 7 y 15 de la Ley del Banco del Instituto Ecuatoriano de Seguridad Social, publicada en el Suplemento del Registro Oficial No. 587 de 11 de mayo de 2009; y, artículo 19 de la Codificación del Estatuto Social del Banco, resolvió designar al ingeniero Alejandro Javier Pazmiño Rojas como Gerente General del BIESS.

Mediante Resolución No. SB-DTL-2016-900 de 26 de septiembre de 2016, el Director de Trámites Legales de la Superintendencia de Bancos, califica la idoneidad legal del ingeniero Alejandro Javier Pazmiño Rojas, portador de la cédula de ciudadanía No. 1706893276, para que ejerza las funciones como Gerente General del BIESS.

En cumplimiento de lo dispuesto en el artículo 15, letra d) de la Codificación del Estatuto Social del BIESS y el artículo 3, letras a) y b) del Reglamento para el Funcionamiento del Directorio del BIESS, el 29 de septiembre de 2016, ante el Presidente del Directorio del Banco del Instituto Ecuatoriano de Seguridad Social, el ingeniero Alejandro Javier Pazmiño Rojas presta la correspondiente promesa y se declara legalmente posesionado para las funciones de Gerente General del BIESS.

Para constancia firma conjuntamente con el señor Presidente del Directorio del BIESS y el infrascrito Secretario que certifica.

Richard Espinosa Guzmán, B.A
PRESIDENTE DIRECTORIO BIESS

Ing. Alejandro Javier Pazmiño Rojas
GERENTE GENERAL BIESS

Lo certifico.- Quito, D.M, a 29 de septiembre de 2016.

Ab. Francisco Jaureguí Dávalos
SECRETARIO GENERAL BIESS

Biess
CERTIFICO QUE ES FIEL COPIA DEL ORIGINAL QUE REPOSA EN LOS ARCHIVOS DE LA SECRETARIA GENERAL DEL BIESS.- QUITO
29 SEP 2016
SECRETARIA GENERAL BIESS

NOTARIA DÉCIMA SÉPTIMA DEL CANTÓN QUITO
Es FIEL COMPULSA de la copia certificada que en... fojas útiles me fue expuesta y devuelta al interesado
Quito ... 2016
Ab. Manuel Pérez Acuña
NOTARIO DÉCIMO SÉPTIMO DEL CANTÓN QUITO

SRI
...le hace bien al país

0000069133

REGISTRO UNICO DE CONTRIBUYENTES
SOCIEDADES

NUMERO RUC: 1768156470001

RAZON SOCIAL: BANCO DEL INSTITUTO ECUATORIANO DE SEGURIDAD SOCIAL

NOMBRE COMERCIAL:

CLASE CONTRIBUYENTE: ESPECIAL

REPRESENTANTE LEGAL: CHANABA PAREDES JESUS PATRICIO

CONTADOR: BEDOYA IBARRA JORGE PATRICIO

FEC. INICIO ACTIVIDADES: 23/04/2010 **FEC. CONSTITUCION:** 23/04/2010

FEC. INSCRIPCION: 15/07/2010 **FECHA DE ACTUALIZACIÓN:** 02/03/2015

ACTIVIDAD ECONOMICA PRINCIPAL:

PRESTACION DE SERVICIOS FINANCIEROS.

DOMICILIO TRIBUTARIO:

Provincia: PICHINCHA Cantón: QUITO Parroquia: BENALCAZAR Barrio: LA CAROLINA Calle: AV. RIO AMAZONAS Número: N35-181 Intersección: JAPON Edificio: INMOPROGRESO Piso: 1 Referencia ubicación: JUNTO AL BANCO PRODUBANCO Telefono Trabajo: 022397500 Celular: 0998225405 Email: patricio.bedoya@biess.fin.ec Web: WWW.BIESS.FIN.EC

DOMICILIO ESPECIAL:

OBLIGACIONES TRIBUTARIAS:

* ANEXO RELACION DEPENDENCIA
* ANEXO TRANSACCIONAL SIMPLIFICADO
* DECLARACIÓN DE RETENCIONES EN LA FUENTE
* DECLARACIÓN MENSUAL DE IVA

 # DE ESTABLECIMIENTOS REGISTRADOS: del 001 al 016 **ABIERTOS:** 15

JURISDICCION: \ ZONA 9\ PICHINCHA **CERRADOS:** 1

SRI DIRECCIÓN ZONAL 9
Se verifica que los documentos de cédula y certificado de votación originales presentados pertenecen al contribuyente.
CODI SC34979
USUARIO AGENCIA
Firma del Servidor Responsable
ATENCIÓN TRANSACCIONAL

FIRMA DEL CONTRIBUYENTE

SERVICIO DE RENTAS INTERNAS

Declaro que los datos contenidos en este documento son exactos y verdaderos, por lo que asumo la responsabilidad legal que de ella se deriven (Art. 97 Código Tributario, Art. 9 Ley del RUC y Art. 9 Reglamento para la Aplicación de la Ley del RUC).

Usuario: SAMP050213 **Lugar de emisión:** QUITO/PAEZ N22-57 Y **Fecha y hora:** 02/03/2015 15:41:52

NOTARIA SEPTUAGÉSIMA SÉPTIMA DEL CANTÓN QUITO
De acuerdo con la facultad prevista en el numeral 5 del Art. 18 de la Ley Notarial doy fe que la COPIA que antecede es igual a los documentos que en [illegible] fueron presentados ante mí

Quito 29 SET 2016

Ab. Manuel Pérez Acuña
NOTARIO SEPTUAGÉSIMO SÉPTIMO DEL CANTÓN QUITO

www.SRi.gob

Se otorgó ante mí, y en fe de ello confiero esta **SEGUNDA COPIA CERTIFICADA,** de la escritura pública de **PODER ESPECIAL** que otorga **EL BANCO DEL INSTITUTO ECUATORIANO DE SEGURIDAD SOCIAL** a favor de **HENRY FERNANDO CORNEJO CEDEÑO,** debidamente sellada rubricada y firmada en Quito, hoy veintinueve (29) de septiembre del 2016.

NOTARIA 77 SEPTUAGÉSIMA SÉPTIMA
AB. MANUEL PÉREZ ACUÑA
NOTARIO DEL CANTÓN QUITO

Ab. Manuel Abdón Pérez Acuña
NOTARIO SEPTUAGÉSIMO SÉPTIMO DEL CANTÓN QUITO

NOTARIA QUINTA DEL CANTON MANTA
Es compulsa de la copia certificada que me fue presentada y devuelta al interesado en (06) foias útiles
Manta, a 28 JUL 2017

NOTARIA 5

Dr. Diego Chamorro Pepinosa
NOTARIO QUINTO DEL CANTON MANTA

0000069134

REGISTRO UNICO DE CONTRIBUYENTES
SOCIEDADES

Dr. Diego Chanlerro Pepinosa
NOTARIA QUINTA DEL CANTON MANTA

NUMERO RUC:	0992749768001
RAZON SOCIAL:	FIDEICOMISO MARINA BLUE
NOMBRE COMERCIAL:	
CLASE CONTRIBUYENTE:	OTROS
REPRESENTANTE LEGAL:	FIDUCIA S. A. ADMINISTRADORA DE FONDOS Y
CONTADOR:	R [illegible] CAYTANA KARINA LUISANA

FEC. INICIO ACTIVIDADES:	07/03/2012	FEC. CONSTITUCION:	17/02/2012
FEC. INSCRIPCION:	07/03/2012	FECHA DE ACTUALIZACION:	

ACTIVIDAD ECONOMICA PRINCIPAL:

ACTIVIDADES FIDUCIARIAS

DOMICILIO TRIBUTARIO:

Provincia: GUAYAS Canton: GUAYAQUIL Parroquia: TARQUI Calle: AV. RODRIGO CHAVEZ Numero: S/N Manzana: 276 Conjunto: CIUDAD COLON Edificio: CORPORATIVO II Piso: 4 Oficina: 2-4 Referencia ubicación: FRENTE A PLANTAS Y DECORACIONES Telefono Trabajo: 04713607

DOMICILIO ESPECIAL:

OBLIGACIONES TRIBUTARIAS:

* ANEXO DE COMPRAS Y RETENCIONES EN LA FUENTE POR OTROS CONCEPTOS
* ANEXO RELACION DEPENDENCIA
* DECLARACIÓN DE IMPUESTO A LA RENTA SOCIEDADES
* DECLARACIÓN DE RETENCIONES EN LA FUENTE
* DECLARACIÓN MENSUAL DE IVA

# DE ESTABLECIMIENTOS REGISTRADOS:	del 001 al 001	ABIERTOS:	1
JURISDICCION:	REGIONAL LITORAL SUR/ GUAYAS	CERRADOS:	0

SERVICIO DE RENTAS INTERNAS LITORAL SUR
SRI
R.U.C.

Portugal Quintero Carlos Enrique
DELEGADO DEL R.U.C.
Servicio de Rentas Internas
LITORAL SUR

FIRMA DEL CONTRIBUYENTE

SERVICIO DE RENTAS INTERNAS

Usuario: CAPOR1104 Lugar de emision: GUAYAQUIL/AV. FRANCISCO Fecha y hora: 07/03/2012 15:25:47

SRI.GOB.EC

REGISTRO UNICO DE CONTRIBUYENTES
SOCIEDADES

SRI ...le hace bien al país!

NUMERO RUC: 0992749768001

RAZON SOCIAL: FIDEICOMISO MARINA BLUE

ESTABLECIMIENTOS REGISTRADOS:

No. ESTABLECIMIENTO: 001 ESTADO ABIERTO MATRIZ FEC INICIO ACT. 17/02/2012

NOMBRE COMERCIAL: FEC CIERRE:

FEC REINICIO:

ACTIVIDADES ECONÓMICAS:

ACTIVIDADES FIDUCIARIAS

DIRECCIÓN ESTABLECIMIENTO:

Provincia: GUAYAS Cantón: GUAYAQUIL Parroquia: TARQUI Calle: AV. RODRIGO CHAVEZ Numero: S/N Referencia: FRENTE A PLANTAS Y DECORACIONES Manzana: 275 Conjunto: CIUDAD COLON Edificio: CORPORATIVO II Piso: 4 Oficina: 2-4 Telefono Trabajo: 042136070

NOTARIA QUINTA DEL CANTON MANTA
Es fiel fotocopia del documento original que me fue presentado y devuelto al interesado
28 JUL 2017
Manta, a .....

Dr. Diego Chamorro Peñinosa
NOTARIO QUINTO DEL CANTON MANTA

SERVICIO DE RENTAS INTERNAS LITORAL SUR
SRI
R.U.C.

Portugal Quintero Carlos Enrique
DELEGADO DEL R.U.C.
Servicio de Rentas Internas
LITORAL SUR

FIRMA DEL CONTRIBUYENTE

SERVICIO DE RENTAS INTERNAS

Usuario: CAPO2[illegible] Lugar de emisión: GUAYAQUIL/AV. FRANCISCO Fecha y hora: 07/03/2012 16:25:47

SRI.gov.ec

0000069135

REGLAMENTO INTERNO

URBANIZACIÓN MARINA BLUE

CONSIDERANDO

Que, la Urbanización **"MARINA BLUE"**, está localizada dentro de los límites de la Zona Urbana de la Ciudad de Manta, por lo cual las construcciones que se realicen deben estar reglamentadas de acuerdo a lo establecido en el Artículo II.74, de la Ordenanza del **Reglamento Urbano de Manta (RUM).**

Que, es necesario contar con un Reglamento Interno que norme un desarrollo ordenado de la Urbanización y la convivencia armónica de sus residentes, en un ambiente de seguridad, tranquilidad y esparcimiento.

ACUERDA

Establecer el presente Reglamento Interno para la Urbanización **"MARINA BLUE"**, la misma que se encuentra ubicada al Noroeste de la ciudad de Manta, cuyo promotor es el Fideicomiso MARINA BLUE.

CAPÍTULO PRIMERO
DE LOS FUNDAMENTOS LEGALES Y ÁMBITO DE VIGENCIA

Artículo 1.- El presente Reglamento Interno se formula con sujeción al Código Orgánico de Ordenamiento Territorial, Autonomía y Descentralización (COOTAD); a otras leyes ecuatorianas; a la Ordenanza del Reglamento Urbano de Manta; a los planos y normas técnicas, así como, a las Ordenanzas correspondientes.

Artículo 2.- Este Reglamento Interno es de cumplimiento obligatorio para todos los propietarios, arrendatarios, comodatarios, usuarios, acreedores anticréticos, usufructuarios u ocupantes a cualquier título, de los lotes en que se divide la urbanización, quienes se comprometen a que, además de ellos, sus familiares, trabajadores, dependientes, visitantes, etc. y demás personas que por cualquier razón o circunstancia acudan a dichas propiedades, respeten fielmente las disposiciones de este Reglamento Interno.

Todo propietario, arrendatario, comodatario, usuario, acreedor anticrético, usufructuario u ocupante a cualquier título, será personal y solidariamente responsable por las infracciones que sean cometidas por sus familiares, trabajadores, visitantes, etc.

Artículo 3.- Este Reglamento Interno tendrá fuerza obligatoria respecto a terceros adquirientes o terceros propietarios de otros derechos reales; y, consecuentemente sobre toda persona que adquiera a cualquier título, la propiedad, el usufructo, el uso, la hipoteca u otro derecho, como en el caso de los arrendatarios, sobre cualquiera de los lotes en que se ha dividido la Urbanización.

Artículo 4.- Autorizar al Fideicomiso MARINA BLUE, al que se lo denominará como **"URBANIZADOR"**, para que con sujeción a las leyes señaladas en el Artículo anterior y a este Reglamento Interno, urbanice y construya viviendas, áreas sociales, áreas de recreación, áreas deportivas, espacios verdes, calles vehiculares, aceras, bordillos, etc., de conformidad con la documentación gráfica y escrita realizada para el efecto, en los terrenos ubicados en la Ciudad de Manta y que tiene una superficie de **185.029,09 m2**, con los siguientes linderos:

NORTE:	Océano Pacífico.
SUR:	Colegio Leonardo Da Vinci, propiedad de INMOLASOLAS y vía Manta San Mateo.
ESTE:	Propiedad particular y Colegio Leonardo Da Vinci.
OESTE:	Urbanización "Ciudad del Mar".

Artículo 5.- A la presente Urbanización se la denomina con el nombre de **"MARINA BLUE"** y su Uso de Suelo se establece como Residencial de Baja Densidad.

Artículo 6.- La Urbanización y el fraccionamiento se ejecutarán de perfecto acuerdo con los planos y perfiles aprobados por el Departamento de Planeamiento Urbano del Gobierno Autónomo Descentralizado Municipal del Cantón Manta; EPAM; CNEL; CNT; y, la Función Ejecutiva del GAD Municipal de Manta.

En consecuencia, los lotes de la Urbanización tendrán siempre las extensiones y superficies determinadas en los planos; no podrán ser subdivididas, vendidas o gravados por partes, ni aún, a títulos de participaciones sucesorias.

En el caso que exista propietarios de dos o más solares, en éstos se podrá edificar vivienda de tal manera que la densidad resultante sea similar a la suma de la densidad de los solares agrupados.

Artículo 7.- Es obligación del Urbanizador realizar por su cuenta y a su costo, las obras de urbanización, de conformidad con las exigencias legales pertinentes y las especificaciones determinadas en los planos aprobados, memorias técnicas y con las normas de este Reglamento Interno.

El costo total de las obras de urbanización serán de cuenta del Urbanizador sin que la Municipalidad contraiga obligación alguna, para con la ejecución de las obras de urbanización.

CAPÍTULO SEGUNDO
DE LOS BIENES PARTICULARES Y COMUNES

Artículo 8.- BIENES PARTICULARES.- Son bienes particulares y por tanto, de dominio exclusivo: el lote de terreno perteneciente a su propietario, que se encuentra delimitado en los planos y la o las construcciones que sobre el mismo se levanten, según conste en los correspondientes títulos de dominio, debidamente inscritos en el Registro de la Propiedad del Cantón Manta.

Dr. Diego Chamorro Quintana NOTARIA NOTARIO QUINTA DEL CANTÓN MANTA

A cada propietario le corresponderá cubrir por su cuenta los gastos de administración, mantenimiento y reparación de sus bienes particulares.

Dentro de cada lote, sea interior o frente al mar, el propietario tendrá la facultad, por su exclusiva cuenta y a su riesgo, de construir una vivienda unifamiliar o multifamiliar, según sea el caso, de conformidad con los planos del proyecto y las NORMAS DE OCUPACIÓN DE SUELOS Y CONSTRUCCIÓN, señaladas en este Reglamento Interno.

.....

CUADRO DE AREAS		
DESCRIPCION	M2	%
AREA TOTAL	185.029,09	100,00
AREA UTIL	127.883,25	69,12
AREA VERDE Y COMUNAL	18.563,02	10,03
AREA CIRCULACION	38.582,82	20,85

DENSIDAD BRUTA Y NETA			
# LOTES		234	239,00
#LOTES FRENTE AL MAR		14	204,00
		TOTAL	443,00
		MIEMBROS POR FLIA.	5,00
		HABITANTES	2.215,00
DENSIDAD BRUTA	2.215hab/18,50Ha	**119.73 hab/Ha**	
DENSIDAD NETA	2.215hab/12,79Ha	**173,18 hab/Ha**	

LOTES PARA VIVIENDAS MULTIFAMILIARES					
Manzana	Lotes	Nº de pisos bajo área frontal	#Pisos bajo área frontal hasta la cota 7m. del muro de playa (*)	Pisos desde la cota frontal hasta la área posterior (**)	Unidades de vivienda por lote
MANZANA LA COSTA	215	1	4	-	10
	216	1	4	-	14
	217	1	5	-	24
	218	1	5	-	26
	219	1	5	-	20
	220	1	4	-	16
	221	1	4	-	20
	231	1	2	-	8
	232	1	2	-	12
	233	1	3	-	18
	234	1	2	-	8
	235	1	2	-	8
	236	1	2	-	10
	237	1	2	-	10
MANZANA MEDITERRANEO	222	1	-	1	2
	223	1	-	2	3
	224	1	-	2	3
TOTAL					**212.00**

(*) Lotes frente al mar para viviendas multifamiliares **(**) Lotes interiores para viviendas multifamiliares**

Artículo 9.- DEL USO Y DESTINO DE LOS BIENES PARTICULARES.- Los bienes mencionados en el artículo anterior serán utilizados exclusivamente para viviendas residenciales o de reposo. Un uso diverso a éste será catalogado como infracción al presente Reglamento Interno, debiendo el infractor merecer la sanción correspondiente, establecida en el presente Reglamento Interno.

Cuando el propietario estuviere ausente de su vivienda y tuviere invitados (familiares o amigos), deberá el propietario comunicar del particular a la Administración, con un mínimo de 48 horas de anticipación, caso contrario el personal que presta servicios de seguridad, por disposición de la Administración no permitirá el ingreso de tales invitados.

Artículo 10.- DE LOS BIENES COMUNES.- Se consideran bienes de urbanismos comunes, toda la obra de infraestructura eléctrica, sanitaria, agua potable, telefónica y

seguridad que forman parte de la Urbanización y destinadas a dar servicio a los usuarios y a las vías o a la infraestructura, hasta las conexiones domiciliarias y extendiendo su límite físico hasta los linderos de estas obras con los solares de la Urbanización.

Las vías, aceras, bordillos y áreas comunales con que cuenta la Urbanización deberán ser protegidas y cuidadas por todos los propietarios de los bienes particulares de la misma, quedando prohibido sembrar plantas y árboles que afecten directa o indirectamente las aceras, bordillos, vías o instalaciones subterráneas de la Urbanización.

Las calles, aceras, bordillos, áreas verdes, senderos, jardines, parterres, plazoletas, áreas para estacionamiento vehicular de uso comunitario, portón de ingreso y salida de la Urbanización, son para uso de los propietarios de la misma. Su uso es limitado y voluntario. En compañía de/o con aprobación del propietario pueden usarlo sus familiares, invitados, empleados que les acompañen, proveedores y abastecedores que por cortos momentos les entreguen bienes y servicios.

Artículo 11.- DEL ACCESO A LA URBANIZACIÓN Y A LA PLAYA DE MAR.- El acceso a la Urbanización se localiza sobre la vía Manta – San Mateo, y dispone de un Pórtico de ingreso directo de 4 carriles (dos vías), con estación externa para taxis. El Pórtico de acceso lo integra una cabina para los servicios de seguridad y control de ingreso; servicios administrativos para seguridad e información a los usuarios.

Sobre la playa de mar y por razones de seguridad, existirá un solo acceso general para la Urbanización, el que contará con control para la seguridad, en donde se vigilará el ingreso y egreso de personas y bienes.

Los lotes colindantes con la playa de mar podrán tener acceso directo a la playa, siempre y cuando exista un acceso que cuente con control para la seguridad, en donde se vigilará el ingreso y egreso de personas, todo esto a costo de los propietarios de estos lotes. Los muros frontales de los lotes colindantes con la playa de mar, deberán igualarse en la cota + 7,00, los cuales deberán ser diseñados técnicamente, a fin de evitar efectos secundarios en la estabilidad de las construcciones, específicamente en las propias o vecinas edificaciones. Estos muros deberán diseñarse con "deflector de olas" en la parte superior, para que al chocar la ola con el muro, no salpique agua dentro de las edificaciones.

Los muros de contención frontales colindantes con la playa de mar, deberán ser construidos por los propietarios de cada uno de los lotes. Mientras que la construcción de los muros de escolleras, formarán parte de los trabajos del urbanizador.

Artículo 12.- USUFRUCTO DE ÁREAS COMUNES.- No obstante lo establecido en el artículo anterior, los parques y áreas verdes de propiedad del Municipio de la ciudad, serán de exclusiva utilización de los propietarios de los lotes de la Urbanización y las personas que bajo su responsabilidad inviten, ya que los propietarios corren con los gastos de mantenimiento de estas áreas.

El ÁREA COMUNAL Y COMUNAL LINEAL comprende **18.563,02** m2, que corresponden al **10.03%**, del área total de la Urbanización.

Artículo 13.- TRÁNSITO VEHICULAR Y PEATONAL DENTRO DEL CONJUNTO RESIDENCIAL.- El tránsito vehicular estará normado por las leyes del Ecuador. Como la Urbanización es de tipo cerrado y no está integrada a la malla urbana de la ciudad, el tránsito vehicular y peatonal dentro de la Urbanización estará regulado, permitiéndose el ingreso y circulación de vehículos y personas que se identifiquen en la puerta de ingreso y cumplan con los requisitos de control establecidos por la Administración respectiva.

Para gozar de esta regulación de tránsito vehicular y peatonal los propietarios se comprometen a sufragar los gastos y administrar el sistema de seguridad, guardianía y control de la Urbanización "MARINA BLUE", que para el efecto se implemente.

CAPÍTULO TERCERO
DE LAS OBLIGACIONES DEL URBANIZADOR

Artículo 14.- Los trabajos que se obliga a realizar el Urbanizador son los siguientes:

a) Levantar edificaciones para pórtico de acceso, área de recreación, espacios verdes.
b) Calles vehiculares, aceras, bordillos, de conformidad con lo programado.
c) Cerramiento perimetral de la urbanización.
d) Instalación de redes de agua potable, alcantarillado sanitario, inclusive las acometidas y descargas domiciliarias.
e) Instalación de la red de distribución de energía eléctrica y comunicaciones para servicios domiciliarios y alumbrado de calles.
f) Muro de escolleras para protección de lotes colindantes con la playa.

En este tipo de urbanizaciones y con la aprobación del Departamento Técnico Municipal, el Urbanizador podrá realizar las obras de urbanización en forma progresiva, esto es por sectores o total.

Artículo 15.- El Urbanizador permitirá el acceso a la fiscalización Municipal y de otras instituciones relacionadas con las infraestructuras, para que efectúen las inspecciones provisionales de obra durante el transcurso de las mismas, con sujeción a éste Reglamento Interno.

Artículo 16.- En la Urbanización se destinan para Área Útil, **127.883,25**m2 representando el **69.12%,** de los **185.029.09**m2 a urbanizar, compuesta por 248 lotes.

Artículo 17.- La Urbanización "MARINA BLUE" contará con todos los sistemas de infraestructura, mismos que han sido diseñados para servir a la población proyectada indicada en la Memoria Técnica, bajo las normas técnicas vigentes.

Artículo 18.- El acceso a la Urbanización se lo realizará a través de la vía Manta-San Mateo, dirigiéndose al interior por la vía de ingreso tipo colectora, desde el pórtico de acceso a la Urbanización, y de allí a los diferentes sectores proyectados, mediante la red vial interna, facilitando la movilidad de los usuarios hacia las diferentes manzanas.

Dra. Rosa Chamorro Espinosa
NOTARIA
NOTARIA QUINTA DEL CANTON MANTA

CAPÍTULO CUARTO
DE LAS NORMAS DE OCUPACIÓN DE SUELO Y REGLAMENTACIÓN DE CONSTRUCCIÓN

Artículo 19.- Los propietarios de los lotes deberán respetar las siguientes normas de ocupación (COS), y utilización (CUS) del suelo, clasificados por vías y que se detallan en el anexo adjunto, (VER ANEXO).

Los propietarios de los lotes deberán respetar las siguientes normas de construcción relacionadas con los retiros frontales, posteriores y laterales, adosamientos y alturas de las viviendas o edificios que se construyan.

Artículo 20.- RETIROS:

Fachada frontal a la acera	5.00 m.
Laterales mínimo	1.50 m.
Laterales esquineras a la acera	2.00 m.
Fachada posterior	3.00 m.
Fachada frontal al mar	4.00 m.

Se permite adosar únicamente un lado en la Planta Baja con excepción de las franjas destinadas a servidumbres para servicios hidrosanitarios que se establecen en los Planos y especificaciones Técnicas del Proyecto y que se describirán pormenorizadamente en las Escrituras de Compraventa.

a. Retiro Frontal:

a.1. Antejardín.- Es la franja establecida entre el lindero frontal del lote y una dimensión paralela de 3.00 m. hacia el interior. Solo se permitirá la construcción de muros de cerramiento en el lindero con una altura máxima de 90 cm. y pavimentos de acceso peatonal y vehicular, con una ocupación de hasta el 40% de este frente.

a.2. Franja frontal de 2.00 m.- Es el área establecida desde los 3.00 m. del retiro de antejardín hacia el interior. Donde solo se permitirá la construcción de

parqueos y portales de acceso, con una dimensión máxima del 40% del frente del lote.

a.3. Retiro frontal de 5.00 m.- Es el límite establecido desde los 5.00 m. del lindero frontal del lote hacia el interior, tomando como referencia para este retiro frontal el frente a todas las calles. Área desde donde se permitirá la construcción habitable.

b. Retiros Laterales:

b.1. Retiro Lateral de 1.50 m.- Es el límite establecido desde el lindero lateral hacia el interior del lote. Se permitirá la edificación de fachadas con vanos para ventanas únicamente destinadas a ventilación y/o iluminación.

c. Retiro posterior de 3.00 m.- Es el límite establecido desde los 3.00m. del lindero posterior, hacia el interior del lote. Cuando la fachada de la edificación de la planta alta posterior límite con los 3 metros de retiro, solamente se permitirá vanos para puertas y ventanas.

c.1. En los terrenos con pendiente negativa, se permitirá la edificación frontal de máximo un piso referenciado al nivel de la acera; y, en la franja posterior de este predio se permitirá edificar un piso bajo el nivel de la acera frontal.

c.2. Los lotes que se localizan frente a la playa de mar, así como, los lotes interiores 222, 223 y 224, pueden construir hasta dos unidades de vivienda por piso, si es que el propietario del lote así lo decide, conforme a este Reglamento Interno, así como a la disposiciones sobre espacios comunes, número de parqueos, etc., que establece la Ordenanza del Reglamento Urbano de Manta.

Los lotes mencionados tendrán las alturas que a continuación se detallan:

Manzana	Lotes	Altura en acera frontal (m)	Altura desde acera frontal hasta la cota 7 m s.n.m. del muro de playa (m)	Altura desde acera frontal hasta la acera posterior (m)	Altura total Edificación (m)
MANZANA LA COSTA	215	3,40	12,00	-	15,40
	216	3,40	12,00	-	15,40
	217	3,40	15,00	-	18,40
	218	3,40	15,00	-	18,40
	219	3,40	15,00	-	18,40
	220	3,40	12,00	-	15,40
	221	3,40	12,00	-	15,40
MANZANA MEDITERRANEO	222	3,40	-	3,00	6,40
	223	3,40	-	5.60	9,00
	224	3,40	-	6,00	9,40

***Lotes frente al mar - ** Lotes interiores**

Manzana	Lotes	Altura en acera frontal (m.)	Altura desde acera frontal hasta la cota 7 msnm, del muro de playa (m.)*	Altura total Edificación (m.)
MANZANA LA COSTA	231	3,40	6,00 m.	9,40
	232	3,40	6,00 m.	[illegible]
	233	3,40	9,00 m.	[illegible]
	234	3,40	6,00 m.	9,40
	235	3,40	6,00 m	9,40
	236	3,40	6,00 m	9,40
	237	3,40	6,00 m	9,40

*Lotes frente al mar

Artículo 21.- Las alturas máximas permitidas son:

En viviendas unifamiliares : 3.40 m. Sobre nivel de acera en fachada 1 planta
6.40 m. Sobre nivel de acera en fachada 2 planta

En equipamiento urbano 4.50 m. sobre la vía adyacente

Artículo 22.- Se considera como espacio libre, aquellos donde no está permitida la edificación.

Artículo 23.- Todas las edificaciones de servicios comunales serán de uso de la Urbanización; y, las edificaciones de las viviendas serán de uso privado.

Está prohibido modificar el uso del suelo para la función que fue planificada.

Artículo 24.- En cuanto a la silueta urbana, el conjunto habitacional dispondrá en sus edificaciones un equilibrio de todos sus elementos, incorporando su paisaje exterior, en la búsqueda de un armonioso entorno.

Artículo 25.- Todas las edificaciones y ampliaciones serán realizadas con estructuras sismo resistente y materiales perdurables de acuerdo a los siguientes elementos:

Cimentación :	Hormigón armado
Pisos:	Planta baja y planta alta en hormigón armado, estructura metálica o mixta
Paredes:	Ladrillos, bloques o muros estructurales
Cubiertas:	Hormigón armado, madera tratada, media duela, hierro.
Carpintería:	Madera, hierro, aluminio o PVC
Cerramiento:	El muro perimetral del conjunto habitacional será de 3.00 metros de altura, y los muros medianeros entre lotes será de 2.50 metros.

Artículo 26.- Los volados se podrán realizar en la cubierta y balcones y su retiro no será menor en el frente a 4.00 metros de la acera.

Artículo 27.- Las áreas de garaje tendrán una altura máxima de 2.50 metros y su pendiente será dirigida hacia la acera, y no podrán cambiar de función para la que fue construida.

Artículo 28.- Las áreas destinadas a dormitorios, cocina, SS.HH, y corredores deberán tener relación directa con el exterior.

Artículo 29.- Sobre la construcción de cisternas de agua potable se permite a una distancia mínima de 1.00 metro desde la estructura de la vivienda, y 1.00 metro de los muros medianeros, a excepción de las franjas destinadas a servidumbre para servicios hidrosanitarios.

Artículo 30.- PROCEDIMIENTO A SEGUIR PARA AUMENTOS HORIZONTALES Y VERTICALES DE UNA VIVIENDA:

a) Consulta previa con el Organismo Administrativo para análisis del aumento con las Ordenanzas Municipales y este Reglamento Interno.
b) Elaboración de los planos del proyecto del área a aumentar, con el auspicio de un profesional Arquitecto y/o Ingeniero Civil.
c) Presentación de los mismos al Organismo Administrativo para su autorización.
d) En caso de no estar constituido el Comité de Administración para el análisis previo a su autorización, debe solicitarlo al Urbanizador, quien de acuerdo con las normas establecidas en este Reglamento Interno, aprobará la solicitud o la desaprobará.
e) Una vez aprobada por el Organismo Administrativo o por parte del Urbanizador, se procederá a la aprobación definitiva de los planos en el Departamento de Planeamiento Urbano Municipal.

Artículo 31.- Las obras de infraestructura la constituyen:

a) **Alcantarillado Sanitario.-** Tuberías; pozos de revisión; descargas domiciliarias de aguas servidas; accesorios; estaciones de bombeo, etc.

b) **Alcantarillado Pluvial.-** La Urbanización prescinde de un sistema de alcantarillado pluvial general, por cuanto su descarga se realiza por escurrimiento a través de las vías, disponiéndose únicamente de sumideros en las vías adyacentes a los elementos de canalización de este sistema, manteniendo el actual concepto para la ciudad de Manta, como lo estipula el Plan Maestro Hidrosanitario.

c) **Redes de Agua Potable.-** Contará con una red de distribución de agua potable con sus respectivas guías domiciliarias adecuadamente dispuestas; así mismo dispondrá de válvulas de control como la instalación de hidrantes correctamente ubicados y construidos.

d) **Redes eléctricas.-** Dispuestas de manera subterránea, dotando de los servicios mediante Red de Distribución Primaria y Secundaria, con acometidas domiciliarias para los lotes unifamiliares y bifamiliares. Para los lotes condominios o multifamiliares (Primera línea al mar), se entregará la red de media tensión, cada condominio una vez tenga su diseño arquitectónico y el cálculo de su carga eléctrica, deberá por su cuenta colocar su transformador trifásico de media tensión a baja tensión y su tablero de medidores dentro de su lote, de acuerdo a lo que le apruebe la CNEL MANABI. Para la implementación de las luminarias ornamentales se deberá conservar las alturas estipuladas en el proyecto. También se instalará una tubería adicional para servicios varios.

   De acuerdo a lo aprobado por la CNEL MANABI, se entregará con la red completa hasta el Medidor (tablero de medidores) y con los ductos para el alambrado desde el Medidor hasta la vivienda.

e) **Redes telefónicas.-** Dispuestas de manera subterránea, dotando de los servicios mediante Red de Distribución Primaria y Segundaria, con los ductos para la acometidas domiciliarias de los lotes.

f) **Vías.-** Las vías serán asfaltadas y jerarquizadas según su función, y conservarán las características contempladas en los diseños.

g) **Aceras.-** Estarán dispuestas en forma adyacente a las calzadas, serán jerarquizadas y conservarán las características contempladas en los diseños.

Artículo 32.- Las superficies de terreno contemplados en los planos aprobados destinados a vías, aceras y espacios verdes, pasaran a ser propiedad municipal cuyos bienes se protocolizarán y se registrarán ante el Señor Registrador de la Propiedad del Cantón Manta.

Artículo 33.- Todos los materiales y trabajos empleados en las obras localizadas en los predios determinados como bienes de uso público, pasarán a ser propiedad municipal tan pronto sean recibidos, para lo cual previo a su registro, se requerirá de los informes señalados en las normas municipales que para el efecto existan; las relacionadas a los servicios básicos como sistemas hidrosanitarios, eléctrico, y telefónicos, serán de propiedad de EPAM, CNEL y CNT, respectivamente. Una vez recibidos los trabajos antes mencionados por parte de la Municipalidad y de las Instituciones señaladas, serán de su cuenta y responsabilidad el mantenimiento y funcionamiento de las mismas, pudiendo delegar su administración al Comité de la Urbanización.

Artículo 34.- El plazo para la construcción y entrega de las obras de Urbanización son por etapas, regulándose de acuerdo al Plan de Inversiones propuesto por el Urbanizador, partiendo con los tiempos desde la fecha en que se eleve a Escritura Pública el presente Reglamento Interno; y, las sucesivas de conformidad al avance de los mismos, previos informes del Departamento Técnico Municipal.

Si por causas debidamente justificadas, el Urbanizador no cumpliere con el plazo previsto, podría solicitar al GAD Municipal de Manta, que le amplíen el plazo.

Artículo 35.- PROHIBICIÓN DE VÍAS: Queda prohibido el aparcamiento de todo tipo de vehículos en los espacios comunales, recreativos y aceras, igualmente no se podrá modificar las alturas de las mismas, ni se podrá destruir los bordillos por ningún motivo.

Queda prohibida la preparación de hormigón en las vías y aceras, así como cualquier acción que conlleve al deterioro de éstas. De la misma manera queda totalmente prohibido ingerir bebidas alcohólicas en las vías, aceras, parques, y en general en los espacios públicos de la Urbanización.

Artículo 36.- DEL ASEO URBANO.- Se regirán a lo estipulado en la Ordenanza Municipal de Desechos Sólidos vigentes.

Artículo 37.- SANEAMIENTO AMBIENTAL.- Queda terminantemente prohibido a todos los propietarios realizar actividades que impliquen la producción de desechos de tipo orgánico (basura, desperdicios, etc.) en forma incontrolada que contaminen el aire, agua, tierra, instalaciones, etc., así como la emisión de ruidos que perturben la tranquilidad de los usuarios.

Artículo 38.- Con la finalidad de mantener el entorno de la Urbanización y su medio ambiente, los propietarios de cada solar están en la obligación de mantener un espacio de siembra de vegetación seleccionada en los retiros frontales de sus propiedades. De ningún modo se permitirá perjuicios en los elementos constructivos, ornamentales, urbanísticos y a las propiedades vecinas.

Artículo 39.- Las guías domiciliarias de descarga de aguas servidas como las de aguas lluvias, así como las acometidas de agua potable de cada edificación o solar, deben conectarse a las redes instaladas en la Urbanización. Queda terminantemente prohibida la instalación de desagües de cualquier tipo a la vía pública, exceptuando las aguas lluvias dispuestas por el Urbanizador que van a la cuneta de la vía; la violación de esta disposición será sancionada por la Institución Pública encargada con la máxima multa y demolición inmediata de las obras correspondientes, los costos que ocasionen serán de cuenta del infractor.

Artículo 40.- Para los casos que existan tuberías, para cuyos trazados demanda la servidumbre de solares vecinos, debe observarse el retiro mínimo de 0.75 metros, que se establece en este Reglamento Interno, como en los diseños urbanísticos e hidrosanitarios para cualquier elemento de edificación, básicamente en las zonas de cimientos; debe precautelarse además, las condiciones adecuadas de mantenimiento y fácil acceso para eventuales revisiones; en consecuencia, en la zona del terreno sobre la cual establece la servidumbre, el propietario no podrá levantar construcciones o edificaciones. Por lo tanto se dejará estipulado el paso de servidumbre en las escrituras de Transferencias de Dominio de todos los solares por donde atravesarán las descargas de aguas servidas y aguas lluvias con la finalidad de evitar reclamos y litigios posteriores.

Diego Zamorra Reinoso
NOTARIA
NOTARIA QUINTA DEL CANTÓN MANTA

Los lotes con servidumbres de alcantarillado sanitarios son los siguientes:

ALCANTARILLADO SANITARIO			
LOTE	MANZANA	DESCRIPCIÓN	DIAMETRO
11	ARENA	lateral izquierdo	160.00 mm
13	ARENA	lateral izquierdo	160.00 mm
15	ARENA	lateral izquierdo	160.00 mm
17	ARENA	lateral izquierdo	160.00 mm
19	ARENA	lateral izquierdo	160.00 mm
31	BUCANERO	lateral izquierdo	160.00 mm
33	BUCANERO	lateral izquierdo	160.00 mm
35	BUCANERO	lateral izquierdo	160.00 mm
37	BUCANERO	lateral izquierdo	160.00 mm
39	BUCANERO	lateral izquierdo	160.00 mm
51	CORAL	lateral izquierdo	160.00 mm
52	CORAL	lateral derecho	160.00 mm
54	CORAL	lateral derecho	160.00 mm
55	CORAL	lateral derecho	160.00 mm
58	CORAL	lateral izquierdo	160.00 mm
66	FRAGATA	lateral izquierdo	160.00 mm
68	FRAGATA	lateral izquierdo	160.00 mm
69	FRAGATA	lateral derecho	160.00 mm
89	EL FARO ESTE	lateral derecho	160.00 mm
91	EL FARO ESTE	lateral derecho	160.00 mm
93	EL FARO ESTE	lateral derecho	160.00 mm
96	EL FARO ESTE	lateral izquierdo	160.00 mm
97	EL FARO ESTE	lateral derecho	160.00 mm
99	EL FARO ESTE	lateral derecho	160.00 mm
102	EL FARO OESTE	lateral izquierdo	160.00 mm
104	EL FARO OESTE	lateral izquierdo	160.00 mm
105	EL FARO OESTE	lateral derecho	160.00 mm
125	LAS OLAS ESTE	lateral derecho	160.00 mm

ALCANTARILLADO SANITARIO			
127	LAS OLAS ESTE	lateral derecho	160.00 mm
129	LAS OLAS ESTE	lateral derecho	160.00 mm
132	LAS OLAS ESTE	lateral izquierdo	160.00 mm
133	LAS OLAS ESTE	lateral derecho	160.00 mm
135	LAS OLAS ESTE	lateral derecho	160.00 mm
138	LAS OLAS OESTE	lateral izquierdo	160.00 mm
140	LAS OLAS OESTE	lateral izquierdo	160.00 mm
141	LAS OLAS OESTE	lateral derecho	160.00 mm
162	REGATA ESTE	lateral izquierdo	160.00 mm
164	REGATA ESTE	lateral izquierdo	160.00 mm
165	REGATA ESTE	lateral derecho	160.00 mm
168	REGATA ESTE	lateral izquierdo	160.00 mm
169	REGATA ESTE	lateral derecho	160.00 mm
171	REGATA ESTE	lateral derecho	160.00 mm
174	REGATA OESTE	lateral izquierdo	160.00 mm
176	REGATA OESTE	lateral izquierdo	160.00 mm
177	REGATA OESTE	lateral derecho	160.00 mm
197	LAS BRISAS ESTE	lateral derecho	160.00 mm
200	LAS BRISAS ESTE	lateral izquierdo	160.00 mm
201	LAS BRISAS ESTE	lateral derecho	160.00 mm
204	LAS BRISAS ESTE	lateral izquierdo	160.00 mm
205	LAS BRISAS ESTE	lateral derecho	160.00 mm
207	LAS BRISAS ESTE	lateral derecho	160.00 mm
210	LAS BRISAS OESTE	lateral izquierdo	160.00 mm
212	LAS BRISAS OESTE	lateral izquierdo	160.00 mm
213	LAS BRISAS OESTE	lateral derecho	160.00 mm
229	ATLÁNTICO	lateral derecho	160.00 mm

Los lotes con servidumbres de alcantarillado pluvial son los siguientes:

ALCANTARILLADO PLUVIAL			
LOTE	MANZANA	DESCRIPCIÓN	DIAMETRO
10	ARENA	lateral derecho	200.00 mm
12	ARENA	lateral derecho	200.00 mm
14	ARENA	lateral derecho	200.00 mm
16	ARENA	lateral derecho	200.00 mm
18	ARENA	lateral derecho	200.00 mm
30	BUCANERO	lateral derecho	200.00 mm
32	BUCANERO	lateral derecho	200.00 mm
34	BUCANERO	lateral derecho	200.00 mm
36	BUCANERO	lateral derecho	200.00 mm

ALCANTARILLADO PLUVIAL			
38	BUCANERO	lateral derecho	200.00 mm
44	CORAL	parte posterior	200.00 mm
45	CORAL	parte posterior	200.00 mm
50	CORAL	lateral derecho	200.00 mm
53	CORAL	lateral izquierdo	200.00 mm
56	CORAL	lateral izquierdo	200.00 mm
57	CORAL	lateral derecho	200.00 mm
65	FRAGATA	lateral derecho	200.00 mm
67	FRAGATA	lateral derecho	200.00 mm
70	FRAGATA	lateral izquierdo	200.00 mm
90	EL FARO ESTE	lateral izquierdo	200.00 mm
92	EL FARO ESTE	lateral izquierdo	200.00 mm
94	EL FARO ESTE	lateral izquierdo	200.00 mm
95	EL FARO ESTE	lateral derecho	200.00 mm
98	EL FARO ESTE	lateral izquierdo	200.00 mm
100	EL FARO ESTE	lateral izquierdo	200.00 mm
101	EL FARO OESTE	lateral derecho	200.00 mm
103	EL FARO OESTE	lateral derecho	200.00 mm
106	EL FARO OESTE	lateral izquierdo	200.00 mm
126	LAS OLAS ESTE	lateral izquierdo	200.00 mm
128	LAS OLAS ESTE	lateral izquierdo	200.00 mm
130	LAS OLAS ESTE	lateral izquierdo	200.00 mm
131	LAS OLAS ESTE	lateral derecho	200.00 mm
134	LAS OLAS ESTE	lateral izquierdo	200.00 mm
136	LAS OLAS ESTE	lateral izquierdo	200.00 mm
137	LAS OLAS OESTE	lateral derecho	200.00 mm
139	LAS OLAS OESTE	lateral derecho	200.00 mm
142	LAS OLAS OESTE	lateral izquierdo	200.00 mm
161	REGATA ESTE	lateral derecho	200.00 mm
163	REGATA ESTE	lateral derecho	200.00 mm
166	REGATA ESTE	lateral izquierdo	200.00 mm
167	REGATA ESTE	lateral derecho	200.00 mm
170	REGATA ESTE	lateral izquierdo	200.00 mm
172	REGATA ESTE	lateral izquierdo	200.00 mm
173	REGATA OESTE	lateral derecho	200.00 mm
175	REGATA OESTE	lateral derecho	200.00 mm
178	REGATA OESTE	lateral izquierdo	200.00 mm
198	LAS BRISAS ESTE	lateral izquierdo	200.00 mm
199	LAS BRISAS ESTE	lateral derecho	200.00 mm
202	LAS BRISAS ESTE	lateral izquierdo	200.00 mm
203	LAS BRISAS ESTE	lateral derecho	200.00 mm
206	LAS BRISAS ESTE	lateral izquierdo	200.00 mm

Dr. Diego Chamorro Pepinosa
NOTARIA QUINTA DEL CANTON MANTA
NOTARIA 5

208	LAS BRISAS ESTE	lateral izquierdo	200.00 mm
209	LAS BRISAS OESTE	lateral derecho	200.00 mm
211	LAS BRISAS OESTE	lateral derecho	200.00 mm
214	LAS BRISAS OESTE	lateral izquierdo	200.00 mm
230	ATLÁNTICO	lateral izquierdo	200.00 mm
246	PACÍFICO	lateral derecho	250.00 mm

Además existen lotes con servidumbres de bases de transformadores y tableros eléctricos, que se detallan a continuación:

TRANSFORMADORES Y TABLEROS ELÉCTRICOS			
LOTE	MANZANA	UBICACIÓN	DESCRIPCIÓN
3	ARENA	esquina izquierda	Transformador
4	ARENA	esquina derecha	Tablero de medidores
7	ARENA	esquina izquierda	Transformador
8	ARENA	esquina derecha	Tablero de medidores
21	BUCANERO	esquina izquierda	Transformador
22	BUCANERO	esquina derecha	Tablero de medidores
23	BUCANERO	esquina izquierda	Transformador
24	BUCANERO	esquina derecha	Tablero de medidores
26	BUCANERO	esquina izquierda	Transformador
27	BUCANERO	esquina derecha	Tablero de medidores
28	BUCANERO	esquina izquierda	Transformador
29	BUCANERO	esquina derecha	Tablero de medidores
41	CORAL	esquina izquierda	Transformador
42	CORAL	esquina derecha	Tablero de medidores
43	CORAL	esquina izquierda	Transformador
44	CORAL	esquina derecha	Tablero de medidores
46	CORAL	esquina izquierda	Transformador
47	CORAL	esquina derecha	Tablero de medidores
48	CORAL	esquina izquierda	Transformador
49	CORAL	esquina derecha	Tablero de medidores
55	CORAL	esquina izquierda	Tablero de medidores
56	CORAL	esquina derecha	Transformador
51	CORAL	esquina izquierda	Transformador
52	CORAL	esquina derecha	Tablero de medidores
61	FRAGATA	esquina izquierda	Transformador
62	FRAGATA	esquina derecha	Tablero de medidores
72	EL FARO OESTE	esquina izquierda	Transformador
73	EL FARO OESTE	esquina derecha	Tablero de medidores
74	EL FARO OESTE	esquina izquierda	Transformador
75	EL FARO OESTE	esquina derecha	Tablero de medidores

TRANSFORMADORES Y TABLEROS ELÉCTRICOS			
78	EL FARO ESTE	esquina izquierda	Transformador
79	EL FARO ESTE	esquina derecha	Tablero de medidores
82	EL FARO ESTE	esquina izquierda	Transformador
83	EL FARO ESTE	esquina derecha	Tablero de medidores
86	EL FARO ESTE	esquina izquierda	Transformador
87	EL FARO ESTE	esquina derecha	Tablero de medidores
108	LAS OLAS OESTE	esquina izquierda	Transformador
109	LAS OLAS OESTE	esquina derecha	Tablero de medidores
110	LAS OLAS OESTE	esquina izquierda	Transformador
111	LAS OLAS OESTE	esquina derecha	Tablero de medidores
113	LAS OLAS ESTE	esquina izquierda	Transformador
		esquina derecha	Base de caja de maniobras
114	LAS OLAS ESTE	esquina derecha	Tablero de medidores
115	LAS OLAS ESTE	esquina izquierda	Transformador
116	LAS OLAS ESTE	esquina derecha	Tablero de medidores
117	LAS OLAS ESTE	esquina izquierda	Transformador
118	LAS OLAS ESTE	esquina derecha	Tablero de medidores
120	LAS OLAS ESTE	esquina izquierda	Transformador
121	LAS OLAS ESTE	esquina derecha	Tablero de medidores
123	LAS OLAS ESTE	esquina izquierda	Transformador
124	LAS OLAS ESTE	esquina derecha	Tablero de medidores
144	REGATA OESTE	esquina izquierda	Transformador
145	REGATA OESTE	esquina derecha	Tablero de medidores
146	REGATA OESTE	esquina izquierda	Transformador
147	REGATA OESTE	esquina derecha	Tablero de medidores
149	REGATA ESTE	esquina izquierda	Transformador
150	REGATA ESTE	esquina derecha	Tablero de medidores
151	REGATA ESTE	esquina izquierda	Transformador
152	REGATA ESTE	esquina derecha	Tablero de medidores
153	REGATA ESTE	esquina izquierda	Transformador
154	REGATA ESTE	esquina derecha	Tablero de medidores
156	REGATA ESTE	esquina izquierda	Transformador
157	REGATA ESTE	esquina derecha	Tablero de medidores
159	REGATA ESTE	esquina izquierda	Transformador
160	REGATA ESTE	esquina derecha	Tablero de medidores
180	LAS BRISAS OESTE	esquina izquierda	Transformador
181	LAS BRISAS OESTE	esquina derecha	Tablero de medidores
182	LAS BRISAS OESTE	esquina izquierda	Transformador
183	LAS BRISAS OESTE	esquina derecha	Tablero de medidores
185	LAS BRISAS ESTE	esquina izquierda	Transformador
186	LAS BRISAS ESTE	esquina derecha	Tablero de medidores

Dr. Diego Chamorro Pepinosa NOTARIA QUINTA DEL CANTON MANTA

TRANSFORMADORES Y TABLEROS ELÉCTRICOS			
LOTE	MANZANA	UBICACIÓN	DESCRIPCIÓN
187	LAS BRISAS ESTE	esquina izquierda	Transformador
188	LAS BRISAS ESTE	esquina derecha	Tablero de medidores
189	LAS BRISAS ESTE	esquina izquierda	Transformador
190	LAS BRISAS ESTE	esquina derecha	Tablero de medidores
192	LAS BRISAS ESTE	esquina izquierda	Transformador
193	LAS BRISAS ESTE	esquina derecha	Tablero de medidores
195	LAS BRISAS ESTE	esquina izquierda	Transformador
196	LAS BRISAS ESTE	esquina derecha	Tablero de medidores
198	LAS BRISAS ESTE	esquina izquierda	Transformador
199	LAS BRISAS ESTE	esquina derecha	Tablero de medidores
211	LAS BRISAS ESTE	esquina izquierda	Transformador
212	LAS BRISAS ESTE	esquina derecha	Tablero de medidores
216	LA COSTA	esquina izquierda	Transformador
217	LA COSTA	esquina derecha	Tablero de medidores
219	LA COSTA	esquina izquierda	Transformador
220	LA COSTA	esquina derecha	Tablero de medidores
232	LA COSTA	esquina izquierda	Transformador
233	LA COSTA	esquina derecha	Tablero de medidores
235	LA COSTA	esquina izquierda	Transformador
236	LA COSTA	esquina derecha	Tablero de medidores
223	MEDITERRÁNEO	esquina izquierda	Transformador
224	MEDITERRÁNEO	esquina derecha	Tablero de medidores
225	ATLÁNTICO	esquina izquierda	Transformador
226	ATLÁNTICO	esquina derecha	Tablero de medidores
228	ATLÁNTICO	esquina izquierda	Transformador
229	ATLÁNTICO	esquina derecha	Tablero de medidores
239	PACÍFICO	esquina izquierda	Transformador
240	PACÍFICO	esquina derecha	Tablero de medidores
244	PACÍFICO	esquina derecha	Tablero de medidores
245	PACÍFICO	esquina izquierda	Transformador

Artículo 41.- TALUDES.- Todo talud deberá ser protegido de su deterioro por los efectos de la erosión y contar con un eficiente sistema de drenaje. Los taludes verticales deberán ser resistentes al empuje resultante.

Artículo 42.- TRABAJOS EN TERRENOS INCLINADOS.- En caso de terrenos con pendiente igual o superiores al 10% se respetará el perfil natural del terreno y los drenajes naturales. Si las condiciones del terreno no lo permiten, se construirá la obra de drenaje y estabilización.

Artículo 43.- UTILIZACIÓN DE LOS BIENES DE USO PÚBLICO.- No se permitirá por ningún concepto el cierre de las vías y las aceras, por constituir bienes de uso público; sobre el uso de las áreas verdes y comunales estarán debidamente reguladas.

Artículo 44.- No se permitirá por ningún concepto la quema de monigotes o [illegible] viejo de otros elementos en las vías vehiculares y aceras, este acto deteriora el [illegible] de las vías, y, por ser bienes de uso público, los responsables de los daños cubrirán los costos de reposición, y serán multados por la autoridad Municipal competente.

Diego Chamorro Pepinosa NOTARIA NOTARIA QUINTA DEL CANTON MANTA

Artículo 45.- Queda terminantemente prohibido dejar las mascotas de cada copropietario sueltas dentro de la Urbanización por motivos de seguridad y sanidad.

Artículo 46.- PROHIBICIONES Y NORMAS DE CONVIVENCIA.- Está prohibido a los Copropietarios, Arrendatarios y Usuarios:

a) Arrojar basura en calles, aceras, parques, demás áreas comunales o cualquier otro lugar de la Urbanización; debiendo los habitantes de la Urbanización instruir en este sentido a sus visitantes.
b) Mantener la basura en la parte externa de las casas; en los días de recolección la basura se sacará una hora antes que pase el recolector y se la depositará en los lugares acondicionados para el efecto.
c) Mantener animales domésticos (perros, gatos, o cualquier otra mascota) sueltos libremente en los lugares comunitarios de la Urbanización; éstos podrán pasear acompañados de sus respectivos dueños, siempre y cuando estén debidamente sujetos con collares, cadenas arneses y/o bozales si lo ameritare. Se prohíbe criar y mantener cualquier mascota que por su tamaño o agresividad resulte peligrosa para la integridad de los habitantes de la Urbanización.
d) En cuanto a los excrementos de los animales, es responsabilidad de cada copropietario y/o arrendatario, recogerlos y limpiar el lugar; no es responsabilidad del personal de aseo y mantenimiento de la Urbanización realizar este trabajo.
e) Dejar escombros y desperdicios de construcciones o remodelaciones en la veredas, bordillo, parterres, vías y solares vacíos o en las áreas de circulación y comunales.
f) Construir cercas en el frente de retiro frontal de las viviendas, se exceptúa el uso de pequeñas cercas ornamentales únicamente de sistema de enrejado hasta una altura máximo de 90 centímetros.
g) Los retiros frontales de las viviendas, están destinados obligatoriamente a áreas verdes u ornamentales.
h) Reparar o realizar mantenimiento de vehículos en la vía pública o áreas comunales.
i) Parquear en la vía pública, preferentemente los vehículos se parquearan en los garajes de cada una de las viviendas, o en los parqueos de los lugares comunitarios.

j) Dañar cualquier objeto, instalación o estructura de propiedad de toda la comunidad de la Urbanización; todo daño que se efectuare deberá ser reparado por cuenta y costa de quien lo causare o de su representante, de ser el caso.
k) Arrendar o conceder derechos de uso o habitación en una vivienda para fines distintos a vivienda familiar. El ocupante de una vivienda no podrá destinarlo para uso diferente que el de vivienda familiar. Deberán respetarse las buenas costumbres, la tranquilidad de los vecinos y la seguridad de sus moradores.
l) Realizar en la vía pública o áreas comunales cualquier acto que atente contra la moral y las buenas costumbres.
m) Realizar cualquier tipo de ruido que afecte la privacidad y tranquilidad de los demás habitantes de la Urbanización.
n) El manejo de cualquier tipo de vehículos por parte de menores de edad, cuyo uso no sea permitido por la ley o en razón de la edad.
o) Conducir bicicletas o vehículos de motor en áreas verdes o en áreas no destinas para uso vehicular.
p) Al conducir dentro de la ciudadela se deberá respetar todas las normas de tránsito y la velocidad no será superior a 30 kilómetros por hora.

Artículo 47.- Las fiestas, reuniones sociales y celebraciones privadas se realizarán en las áreas de los domicilios o lugares comunitarios destinados para tal efecto; eventos que se realizarán sin alterar la paz de los vecinos y sin atentar contra la seguridad de los demás ni las buenas costumbres. La lista de invitados y de quienes vayan a prestar el servicio deberá ser entregada a la Administración con siete días de anticipación al evento por efecto de seguridad. De considerarlo necesario, la Administración destacará un guardia de seguridad adicional en el área o sector del evento con costo de quien realice la celebración.

Artículo 48.- Es obligación del propietario o usuario de las viviendas, mantener sus áreas verdes; de no hacerlo, la Administración la hará con cargo al propietario con el objeto de mantener la característica y condición de la Urbanización.

Artículo 49.- Independientemente de la responsabilidad Municipal de mantener el aseo de aceras y calles, cada propietario o usuario de vivienda, será responsable de mantener el aseo del área de calles y aceras frente a su propiedad; el aseo de las calles frente a áreas comunales lo será de la Administración.

Artículo 50.- DE LAS ÁREAS Y SERVICIOS COMUNALES.- Son áreas comunales aquellas que son de uso comunal de todos los habitantes de la Urbanización y dueños de lotes, tales como parques y áreas recreacionales.

Artículo 51.- Las áreas comunales son de uso exclusivo de los habitantes de la Urbanización y dueños de lotes, con las limitaciones que señale el presente Reglamento Interno, con el objeto de regular el uso racional y equitativo de las mismas.

Artículo 52.- Cada familia que habite en la Urbanización tendrá derecho a un número máximo de tres invitados a las áreas comunales, esta cifra, podrá reducirse en función de la naturaleza del área.

Artículo 53.- Los vehículos que asistan al área comunal solo podrán parquear en las áreas destinadas para el efecto.

Artículo 54.- DE LAS CANCHAS:

a. **Canchas de Tenis.-** Las canchas de tenis estarán abiertas de 6 AM a 12 PM, todos los días, la limpieza de las mismas se las realizará cada vez que sea necesario, en cuyo caso se colocará un letrero y se las inhabilitará por un máximo de dos horas, prefiriendo hacerlo en las horas no pico de forma alternada, a fin de garantizar el mayor uso posible a los copropietarios. En caso de reparación se cerrarán hasta que la misma haya concluido.

   Los días sábados, domingos y feriados, de existir mucha concurrencia se jugará hasta un máximo de una hora por equipo. Esta norma se aplicará en cualquier día de alta concurrencia.

   Las escuelas de tenis que se crearen para los habitantes de la Urbanización tendrán horarios específicos y predeterminados; que serán regulados por la Administración, a fin de garantizar el uso equitativo de los demás copropietarios y sus familias.

   Cada copropietario tendrá un máximo de dos jugadores invitados, que no habiten en la Urbanización, los invitados solo podrán jugar en compañía de copropietarios.

   Aquellos que jueguen durante la noche deberán cubrir al encargado el valor de la (s) hora (s) por servicio eléctrico, que se haya determinado.

b. **Canchas de uso Múltiple.-** La cancha de uso múltiple podrá usarse para realizar juegos los días técnicamente permitidos, suspendiéndose su uso durante las horas de limpieza, según la planificación; en cuyo caso se colocará un letrero, prefiriendo hacerlo en las horas no pico a fin garantizar el mayor uso posible a los copropietarios. En caso de mantenimiento se cerrará hasta que el mismo haya concluido.

Los días sábados, domingos y feriados de existir mucha concurrencia se jugará hasta un máximo de una hora por equipo. Esta norma se aplicará en cualquier día de alta concurrencia.

Las escuelas deportivas que se crearen para los habitantes de la Urbanización tendrán horarios específicos y predeterminados; que serán regulados por la Administración, a fin de garantizar el uso equitativo de los demás copropietarios y sus familias.

Los invitados solo podrán jugar en compañía de copropietarios, cada copropietario tendrá un máximo de dos invitados; sin embargo las invitaciones se suspenderán el momento en que el número de personas supere la capacidad de la cancha.

En los casos excepcionales, que previa aprobación del Directorio y de la Administración, se admitieran en algunas de las escuelas deportivas la participación de personas que no habiten o que no tengan lotes en la Urbanización, éstas deberán pagar el valor que determine la Administración por el uso de la facilidad que ocupa en el entrenamiento deportivo que brinda la escuela. Estas personas deberán portar un carnet que les proporcionará la Administración a fin de que puedan ingresar de forma exclusiva al área o cancha que ocupa en la práctica del deporte que se encuentren realizando; así mismo, se registrará el nombre de los familiares cercanos que lo recojan o asistan con el estudiante, para efecto de control de ingreso.

Artículo 55.- DE LOS PARQUES Y ÁREAS VERDES COMUNALES.- Los parques y áreas verdes comunales serán utilizados por los copropietarios y usuarios, según el uso natural que corresponda.

Artículo 56.- Las regulaciones correspondientes a las áreas comunales aún no existentes, se las realizarán en la medida que estas entren en funcionamiento.

Artículo 57.- MANTENIMIENTO Y SEGURIDAD.- Es de competencia de los propietarios sufragar los costos por servicios de mantenimiento de las áreas comunales y equipamiento urbano; la seguridad mediante la vigilancia diurnas y nocturnas en zonas definidas como lo son el acceso controlado en el pórtico de la Urbanización y las que decida el Comité o Consejo Administrativo, debiendo realizar los pagos que regule la Administración, una vez que se entreguen todos los trabajos a los que se ha comprometido el Urbanizador, los mismos que constan en el Art. 14 de este Reglamento.

A cada propietario le corresponderá cubrir por su cuenta los gastos de administración y mantenimiento de los bienes comunes, en proporción a la superficie de su bien particular, pudiendo servirse de los bienes comunes existentes en la Urbanización, pero respetando el destino natural de ellos y el derecho de los otros propietarios a su uso y

goce. Estos goces denominados expensas serán determinados en primera instancia por el promotor y una vez que la Urbanización sea entregada a las respectivas instituciones públicas, será la Junta de propietarios quien adquiera dicha competencia.

Los gastos de administración y mantenimiento de los bienes comunes de la Urbanización, estarán contemplados en el respectivo presupuesto [illegible] del mismo que podrá ser revisado, las veces que sea necesario, como consecuencia de circunstancias eventuales. Dicho reajuste se hará al aumento de costos generalizados para lo cual se tomarán como indicadores el aumento de índice de precios u otras situaciones que alteren la economía nacional, como el incremento salarial por efectos de reforma en la legislación laboral, previa aprobación de los propietarios reunidos en Asamblea.

Artículo 58.- REFORMAS AL REGLAMENTO INTERNO.- Cualquier reforma a la presente reglamentación, deberá ser aprobada por el M.I. Concejo Cantonal de Manta, previo los informes de los Departamentos Pertinentes del Gobierno Autónomo Descentralizado Municipal del Cantón Manta.

Artículo 59.- PROCESO DE CONSTRUCCIÓN DE LAS VIVIENDAS.-

a) Acta de entrega del terreno con su respectiva linderación; retiros; y, afectaciones por servidumbres para Aguas Servidas y Aguas Lluvias.
b) Línea de Fábrica emitida por la Dirección de Planeamiento Urbano.
c) El estilo arquitectónico de preferencia será el moderno y contemporáneo, con fachadas en color blanco combinadas con elementos que luzcan naturales como piedras y madera, respetando los retiros y alturas normadas. Las terrazas son inaccesibles.

d) Revisión previa y Aprobación del Diseño arquitectónico por parte de la Administración o su delegado, antes de presentarlo al Municipio. El costo de revisión y emisión del Informe Técnico, será asumido por el propietario.
e) Copia de planos Arquitectónicos, Estructurales, Hidráulicos, Sanitarios y Eléctricos, debidamente firmados por los profesionales del ramo y aprobados por el Municipio.
f) Copia del Permiso de Construcción Municipal.
g) Nombre del Responsable Técnico que permanecerá en la construcción.
h) Queda terminantemente prohibido que el personal de obra de construcción de residencias privadas, permanezcan en ella fuera de su horario de trabajo, incluyendo los fines de semana.
i) El horario para los trabajos de construcción será de lunes a viernes entre las 8:00 am y las 5:30 pm.
j) Para realizar trabajos de construcción los días sábados, se solicitará el permiso respectivo a la Administración con un día de anticipación, al fin de coordinar con el personal de seguridad estas actividades, siendo el horario laboral de 8:00 am a 1:00 pm
k) Todas las personas que laboren en obra deberán presentar en la Portería su Cédula y su Record Policial auténtico y actualizado, para registrarlos en la lista de control permanente y adecuado del personal que ingresa y sale de la

Urbanización, y acogerse a las regulaciones que disponga el Consejo o Comité Administrativo de la Urbanización.

l) El personal que labore en las obras utilizarán camisetas del mismo color con la impresión clara de la localización de la vivienda en construcción y el nombre del constructor.
m) La Guardianía asignada a cada construcción estará subordinada al Sistema de Seguridad de la Urbanización, coordinando sus actividades con el mismo.
n) No se permite dejar materiales de construcción sobre las vías públicas, sino dentro del área correspondiente a la construcción.
o) No se permite que realicen trabajos de obra sobre las veredas, ni realizar mezcla de cemento sobre las aceras.
p) No se permite que las volquetas pasen sobre las veredas, ni se estacionen sobre las mismas.
q) Cualquier daño realizado en la infraestructura de la Urbanización, serán cobrados por la Administración o se suspenderá la construcción de la vivienda. Para esto el propietario del lote antes de iniciar la construcción deberá presentar una póliza a favor de los copropietarios o la entidad que los represente contra daños a terceros por un valor del 10% sobre el costo de la construcción. Para calcular este costo se considerará el área de la construcción a US $ 600 por m2
r) La obra podrá tener una caseta donde deberá guardar los materiales y herramientas que pertenezcan a la misma.
s) La construcción deberá mantener el área de trabajo libre de toda acumulación de desperdicios y basuras.
t) Todos los copropietarios de la Urbanización que deseen construir sus viviendas y necesiten el servicio de energía para la obra, deberán solicitar a la CNEL- Manabí el medidor correspondiente.
u) Todos los copropietarios de la Urbanización que deseen construir sus viviendas y necesiten el servicio de Agua Potable para la obra, deberán solicitar a la EPAM el medidor correspondiente.
v) La entrada de material para cada obra particular, deberá tener el horario preestablecido por la Urbanización.
w) Si se van a realizar trabajos de construcción en los fines de semana o en horas nocturnas, se notificará con un día de anticipación, a fin de coordinar con el personal de seguridad estas actividades.
x) El responsable técnico de la obra deberá presentar una solicitud por ingreso de maquinaria pesada. Solo se permitirá el ingreso de maquinaria de 2 ejes.
y) En la construcción se deberá colocar separaciones con plástico para evitar molestias en las viviendas adyacentes, y la contaminación por levantamiento de polvo.
z) Presentar a la Administración copia de la credencial del Colegio de Profesionales del encargado de la obra.
aa) Por ningún motivo los equipos de Aire Acondicionado se colocarán en las cubiertas, estos además no deberán quedar a la vista.

Artículo 60.- SOLICITUD DE MEDIDORES DE SERVICIOS BÁSICOS.- Cada copropietario debe acercarse a las oficinas de la Empresa Pública Aguas de Manta

(EPAM), Empresa Eléctrica (CNEL) para solicitar los requisitos del respectivo Medidor de su vivienda, y a las oficinas de CNT para solicitar su línea telefónica.

Dr. Diego Chamorro Pepinosa
NOTARIA
NOTARIA QUINTA DEL CANTON MANTA

Artículo 61.- SUPERVISIÓN DE LA OBRA.- La Municipalidad con las Empresas Públicas proveedoras de servicios, procederán a la supervisión de las obras en base a los documentos técnicos entregados en las oficinas.

Artículo 62.- Sancionado este Reglamento Interno, serán remitidos sendos ejemplares junto con los planos respectivos al Señor Registrador de la Propiedad y a los respectivos Departamentos Municipales para su correcta aplicación.

CAPÍTULO QUINTO
DE LOS DERECHOS, OBLIGACIONES Y PROHIBICIONES DE LOS PROPIETARIOS

Artículo 63.- Los Propietarios tendrán los derechos establecidos en la Ley, siempre que no se opongan a lo prescrito en este Reglamento Interno, los mismos que son:

a) Ejercer sus derechos de propiedad sobre sus bienes particulares, usar y disponer de ellos en la forma y con las limitaciones impuestas por la Ley y este Reglamento Interno.
b) Concurrir a las Asambleas de propietarios, ejerciendo su derecho de voz y voto.

Para poder gozar de estos derechos, así como para recibir los servicios comunes de redes de energía eléctrica, agua potable, servicios de limpieza, seguridad u otros, el propietario deberá estar al día en el pago de las expensas comunes de administración y de cualquier otro valor que adeudare o fijare la Asamblea de propietarios o el Administrador, encontrarse al día en el cumplimiento de todas sus obligaciones y no haber sido suspendido en sus derechos de acuerdo con este Reglamento Interno.

El arrendatario, usufructuario o acreedor anticrético, sustituirá al propietario en sus derechos de uso sobre los bienes comunes de la Urbanización y en las obligaciones inherentes al presente Reglamento Interno.

Se prohíbe la construcción de locales comerciales o industriales, así como la construcción mixta de viviendas-locales o viviendas-taller.

Artículo 64.- DE LA RESPONSABILIDAD.- El propietario de un lote dentro de la Urbanización será personal y pecuniariamente responsable de los daños causados a los bienes de los demás propietarios o a los bienes comunes, por acto propio y solidariamente, si los daños provienen de imprudencia o negligencia de sus dependientes, o usuarios a cualquier título de la propiedad, quedando obligado dicho

propietario a la reparación o reposición del bien afectado, en el tiempo que determine la persona natural o jurídica encargada de la administración y cuidado de la Urbanización.

En caso que el responsable del daño no cumpla con la reparación o reposición del bien en el tiempo establecido, la persona o entidad encargada de la administración de los bienes de la Urbanización podrá realizar a su cargo y costo, los mismos que le serán cobrados, más una multa por el quince por ciento (15%) del valor de las obras efectuadas.

Artículo 65.- DE LAS NORMAS DE CONVIVIENCIA.- Además de las normas comunes y obvias de convivencia social, los propietarios de los bienes inmuebles ubicados en la Urbanización, establecen como de cumplimiento obligatorio, las siguientes normas de convivencia y buena vecindad:

a) Abstenerse de realizar cualquier tipo de acto que pueda perturbar la tranquilidad de los vecinos, la seguridad de éstos, el decoro y la insalubridad de la Urbanización.
b) Abstenerse de realizar cualquier tipo de mitin o campaña política dentro de la Urbanización.
c) No permitir que las personas que se encuentran bajo su relación de dependencia utilicen las áreas comunes como lugares de juerga, reuniones, etc. debiendo responder de manera solidaria por los daños y molestias que les pudiesen causar a otros propietarios o a los bienes comunes de la Urbanización.
d) No acumular basura en la parte exterior de las viviendas y terrenos, debiendo proceder a sacar los desperdicios en la forma y tiempo que el organismo encargado de la administración lo determine.
e) Pagar de manera cumplida las cuotas que se establezcan por concepto de administración, conservación, mantenimiento y reparación de los bienes comunes, la cuota del seguro obligatorio, el costo de las mejoras, introducidos a los bienes comunes, cuotas extraordinarias, etc. Las cuotas ordinarias o extraordinarias, establecidas por la administración, deberá cancelarlas desde que el Urbanizador envía la comunicación al propietario indicando que el terreno está listo para ser entregado, porque se han cumplido los trabajos especificados en el Art 14 del presente Reglamento; o, desde el momento en que esté disponible para la firma la escritura definitiva de compraventa del inmueble; lo que ocurra primero. Si por alguna razón imputable al propietario éste no firma la escritura, no lo exonera del pago de las cuotas ordinarias y extraordinarias. El hecho que la vivienda haya permanecido cerrada, o el lote esté sin construir, por cualquier causa, no exonera al propietario de la obligación de pagar las expensas por gastos comunes y contribuciones extraordinarias. Si pasados cinco (5) años, contados desde la fecha de entrega del lote del terreno o la fecha de la escritura de compraventa o en el caso de existir los dos, el que se venciere primero, el propietario no ha iniciado la construcción de su solar, se compromete a pagar el doble de alícuota para cubrir los gastos de limpieza y mantenimiento de su lote.
f) Comunicar a la persona u organismo administrador, tan pronto como tenga conocimiento de cualquier tipo de infracción a las disposiciones del presente Reglamento Interno.

g) No destruir o alterar las cercas vivas y en general, área verdes de la Urbanización.
h) No disparar armas de fuego dentro de la Urbanización.
i) No permitir que los menores de edad manejen cualquier clase de vehículos motorizados dentro de la Urbanización.
j) Impedir que el ruido que se produzca del interior de las viviendas trasciendan las mismas, por lo que deberá regularse la intensidad del mismo.
k) No guardar, ni siquiera bajo pretexto de ser parte integrante de los utensilios o herramientas utilizados por el propietario en su trabajo o seguridad, sustancias explosivas, corrosivas, inflamables o que pudiesen producir humo o malos olores, no estando involucradas dentro de esta prohibición las armas de fuego y sus municiones de propiedad del propietario del inmueble.
l) Cumplir fielmente las disposiciones emanadas de la persona o entidad encargada de la Administración de la Urbanización.
m) No instalar en los bienes ubicados en la Urbanización antenas de radio o parabólicas sin autorización expresa de la persona o entidad encargada de la administración.
n) Previa cita, el propietario deberá permitir la inspección de los inmuebles de la Urbanización, al administrador o a la persona que labore para la entidad encargada de la administración, tendiente a verificar el cumplimiento o no del presente Reglamento Interno.
o) Se prohíbe tener animales bravíos y, los animales domésticos, cuando salgan de las viviendas de sus amos, deberán tener la correspondiente compañía de una persona responsable de los mismos. Se prohíbe que los animales hagan sus necesidades fisiológicas en las vías y áreas comunes de la Urbanización.
p) Queda prohibido a los propietarios la comercialización de productos y servicios en general dentro de la Urbanización.
q) Cumplir con las disposiciones del presente Reglamento Interno y acatar las resoluciones de la Asamblea entre ellas, desempeñar los cargos y comisiones que esta le confiere.
r) Reparar de inmediato los desperfectos que se produjeren en sus inmuebles y que ocasionen o puedan ocasionar perjuicio a sus vecinos, a terceros o a la presentación general de la Urbanización.
s) No estacionar en su propiedad, ni en áreas comunes de la Urbanización, vehículos de más de dos ejes, ni de servicios públicos.
t) Respetar los horarios de apertura y cierre de actividades que determine la Administración.
u) Señalar domicilio, dentro del territorio ecuatoriano, para las notificaciones de carácter administrativo que por cualquier causa debe hacerle la Administración. Caso de incumplimiento de esta obligación, las notificaciones se harán en su vivienda y de no haber construcción en el lote, se hará en el último domicilio que la Administración hubiere conocido. Pudiendo ser las notificaciones realizadas por email en las direcciones electrónicas registradas en la administración.
v) Notificar de todo traspaso de la propiedad o tenencia de su bien, para el Registro que debe llevar el Administrador.
w) Pagar las cuotas extraordinarias que acordare la Asamblea, especialmente en el caso de producirse destrucción o daño parcial de los bienes comunes de la

Urbanización. Estas cuotas serán determinadas y pagadas dentro del plazo que señale la Asamblea.

x) Queda terminantemente prohibido colocar dentro de cualquier lugar de la Urbanización incluyendo la casa, avisos de venta o alquiler, ya sea del lote o de la vivienda.
y) Con el fin de proteger la vida marina, y ya que el sistema de red de aguas lluvias tiene como emisario final el mar, queda prohibido lavar los vehículos y terrazas con detergente o cualquier otro producto químico.
z) Es deber de todos los propietarios tener un reservorio de agua (cisterna) con sistema de presión con suficiente capacidad ya que el servicio de agua por parte de la Epam no es regular en el sector y por esto mismo antes del medidor deberá colocarse una válvula de aire para evitar que el medidor contabilice aire como servicio de agua.
aa) Para comunicarse internamente con la garita de entrada, cada propietario deberá tener su línea telefónica fija CNT, ya que esta será la forma de anunciar y solicitar permiso de ingreso de los visitantes.

Artículo 66.- DE LAS SANCIONES.- Para los casos de incumplimiento o de infracciones de este Reglamento Interno, se establece las sanciones y el procedimiento para aplicarlas que a continuación se determinan:

a) Cualquier tipo de violación a las disposiciones establecidas en el presente Reglamento Interno, obligará al propietario que incurrió en tales faltas, a deshacer o reparar lo realizado en el plazo perentorio establecido por la entidad encargada de la Administración de la Urbanización, sin perjuicio de que en caso de no hacerlo el propietario del predio agraviado pueda reparar lo realizado, a cargo y costa del infractor, cobrándose además una multa por el quince por ciento (15%) de las obras realizadas.

b) En caso de reincidencia se sancionará con el doble de la multa que se impuso anteriormente.
c) En caso de retardo en la cancelación de expensas, por más de dos(2) meses consecutivos, la Administración está en la facultad de suspender el derecho de los propietarios al uso de las instalaciones comunes a la Urbanización, así como, también al derecho al servicio de guardianía, recolección de basura y apertura de garita a través del guardia de seguridad.
d) Las acciones descritas y las sanciones respectivas se dirigirán y/o impondrán a los propietarios, independientemente que el hecho sea imputable a los ocupantes del inmueble y, en este último caso, se le comunicará al propietario del inmueble la infracción cometida y la sanción impuesta, para los fines correspondientes.
e) Sin perjuicio de lo establecido en los literales anteriores la Corporación o entidad administradora, tiene el derecho de querellarse al Juez, a fin de que éste ordene al propietario del lote de terreno la destrucción o enmendadura de cualquier tipo de violación al presente Reglamento Interno.

Artículo 67.- VIGENCIA Y REFORMA DE ESTE REGLAMENTO.- Este reglamento no podrá reformarse, ni derogarlo total o parcialmente, sino es con consentimiento expreso

del promotor del proyecto, EL FIDEICOMISO MARINA BLUE, el cual **tendrá el derecho de modificarlo hasta que se constituya la Asociación de Copropietarios de la Urbanización.**

Una vez constituida la Asociación de Copropietarios de la Urbanización se requerirá que cualquier reforma al presente reglamento, se realice mediante la aprobación de al menos el 75% de los miembros de la Asociación sin que dichas reformas puedan alterar las disposiciones técnicas y arquitectónicas que se encuentran contenidas en el presente instrumento y los planos aprobados por el Municipio para el desarrollo de ésta Urbanización.

Diego Chamorro Pepinos NOTARIA QUINTA DEL CANTÓN MANTA

ANEXO DEL REGLAMENTO INTERNO

PARTE DEL ARTÍCULO 19 DEL CAPÍTULO CUARTO

DE LAS NORMAS DE OCUPACIÓN DE SUELO Y REGLAMENTACIÓN DE CONSTRUCCIÓN

CUADRO QUE DETERMINA EL COS - CUS DE LOS LOTES										
	LOTE #	ÁREA (m2)	AREA NETA	% COS	% CUS	ALT. FRENTE VIA	ALT. RETIRO POST.	ALT. MAX. mt.	# PISOS	N° Viviendas
M	1	430.38	239.85	55.73	111.46	6.40	6.40	6.40	2	1
A	2	432.75	250.87	57.97	115.94	6.40	6.40	6.40	2	1
N	3	439.72	256.74	58.39	116.77	6.40	6.40	6.40	2	1
Z	4	439.72	256.74	58.39	116.77	6.40	6.40	6.40	2	1
A	5	447.72	261.03	58.30	116.60	6.40	6.40	6.40	2	1
N	6	447.28	260.50	58.24	116.48	6.40	6.40	6.40	2	1
A	7	520.59	313.34	60.19	120.38	6.40	6.40	6.40	2	1
	8	471.83	278.18	58.96	117.92	6.40	6.40	6.40	2	1
	9	449.35	253.95	56.51	113.03	6.40	6.40	6.40	2	1
	10	463.62	262.65	56.65	113.30	6.40	6.40	6.40	2	1
	11	503.58	306.82	60.93	121.86	6.40	6.40	6.40	2	1
A	12	504.06	307.02	60.91	121.82	6.40	6.40	6.40	2	1
R	13	458.00	263.77	57.59	115.18	6.40	6.40	6.40	2	1
E	14	424.74	242.20	57.02	114.05	6.40	6.40	6.40	2	1
N	15	433.07	246.19	56.85	113.70	6.40	6.40	6.40	2	1
A	16	447.82	261.89	58.48	116.96	6.40	6.40	6.40	2	1
	17	457.75	271.04	59.21	118.42	6.40	6.40	6.40	2	1
	18	457.75	271.04	59.21	118.42	6.40	6.40	6.40	2	1
	19	458.52	261.20	56.97	113.93	6.40	6.40	6.40	2	1
TOTAL		8688.25								

CUADRO QUE DETERMINA EL COS - CUS DE LOS LOTES										
	LOTE #	ÁREA (m2)	AREA NETA	% COS	% CUS	ALT. FRENTE VIA	ALT. RETIRO POST.	ALT. MAX. mt.	# PISOS	N° Viviendas
MANZANA BUCANERO	20	440.79	247.72	56.20	112.40	6.40	6.40	6.40	2	1
	21	439.77	256.77	58.39	116.77	6.40	6.40	6.40	2	1
	22	439.77	256.77	58.39	116.77	6.40	6.40	6.40	2	1
	23	442.70	257.82	58.24	116.48	6.40	6.40	6.40	2	1
	24	500.64	392.00	78.30	156.60	6.40	6.40	6.40	2	1
	25	518.20	317.73	61.31	122.63	6.40	6.40	6.40	2	1
	26	485.17	279.95	57.70	115.40	6.40	6.40	6.40	2	1
	27	448.71	263.87	58.81	117.61	6.40	6.40	6.40	2	1
	28	448.65	263.87	58.81	117.63	6.40	6.40	6.40	2	1
	29	440.36	248.34	56.39	112.79	6.40	6.40	6.40	2	1
	30	441.78	244.60	55.37	110.73	6.40	6.40	6.40	2	1
	31	448.68	263.87	58.81	117.62	6.40	6.40	6.40	2	1
	32	448.71	263.87	58.81	117.61	6.40	6.40	6.40	2	1
	33	533.10	322.44	60.48	120.97	6.40	6.40	6.40	2	1
	34	447.43	260.54	58.23	116.46	6.40	6.40	6.40	2	1
	35	456.15	265.18	58.13	116.27	6.40	6.40	6.40	2	1
	36	447.77	261.94	58.50	117.00	6.40	6.40	6.40	2	1
	37	457.71	271.01	59.21	118.42	6.40	6.40	6.40	2	1
	38	457.71	271.01	59.21	118.42	6.40	6.40	6.40	2	1
	39	458.48	261.39	57.01	114.02	6.40	6.40	6.40	2	1
TOTAL		9202.28								

CUADRO QUE DETERMINA EL COS - CUS DE LOS LOTES										
	LOTE #	ÁREA (m2)	AREA NETA	% COS	% CUS	ALT. FRENTE VIA	ALT. RETIRO POST.	ALT. MAX. mt.	# PISOS	N° Viviendas
MANZANA CORAL	40	450.23	253.50	56.30	112.61	6.40	6.40	6.40	2	1
	41	448.74	263.89	58.81	117.61	6.40	6.40	6.40	2	1
	42	448.74	263.89	58.81	117.61	6.40	6.40	6.40	2	1
	43	451.68	264.86	58.64	117.28	6.40	6.40	6.40	2	1
	44	465.36	272.41	58.54	117.07	6.40	6.40	6.40	2	1
	45	482.82	289.16	59.89	119.78	6.40	6.40	6.40	2	1
	46	539.67	322.82	59.82	119.64	6.40	6.40	6.40	2	1
	47	425.75	245.56	57.68	115.35	6.40	6.40	6.40	2	1
	48	442.50	257.76	58.25	116.50	6.40	6.40	6.40	2	1
	49	420.40	230.42	54.81	109.62	6.40	6.40	6.40	2	1
	50	576.25	351.43	60.99	121.97	6.40	6.40	6.40	2	1
	51	623.50	400.81	64.28	128.57	6.40	6.40	6.40	2	1
	52	619.90	398.33	64.26	128.51	6.40	6.40	6.40	2	1
	53	509.81	294.15	57.70	115.40	6.40	6.40	6.40	2	1
	54	482.85	289.19	59.89	119.78	6.40	6.40	6.40	2	1
	55	482.83	289.18	59.89	119.79	6.40	6.40	6.40	2	1
	56	491.96	285.85	58.10	116.21	6.40	6.40	6.40	2	1
	57	495.49	295.89	59.72	119.43	6.40	6.40	6.40	2	1
	58	563.85	306.29	54.32	108.64	6.40	6.40	6.40	2	1
TOTAL		9422.33								

CUADRO QUE DETERMINA EL COS - CUS DE LOS LOTES										
	LOTE #	ÁREA (m2)	AREA NETA	% COS	% CUS	ALT. FRENTE VIA	ALT. RETIRO POST.	ALT. MAX. mt.	# PISOS	N° Viviendas
MANZANA A	59	612.07	371.24	60.65	121.31	3.40	6.40	6.40	2	1
	60	452.88	266.42	58.83	117.66	3.40	6.40	6.40	2	1
	61	452.55	266.42	58.87	117.74	3.40	6.40	6.40	2	1
	62	452.55	266.42	58.87	117.74	3.40	6.40	6.40	2	1
	63	452.55	266.41	58.87	117.74	3.40	6.40	6.40	2	1
	64	465.85	277.26	59.52	119.03	3.40	6.40	6.40	2	1
	65	467.97	267.42	57.14	114.29	6.40	6.40	6.40	2	1
	66	455.52	268.78	59.01	118.01	6.40	6.40	6.40	2	1
	67	455.56	268.81	59.01	118.01	6.40	6.40	6.40	2	1
	68	455.56	268.82	59.01	118.02	6.40	6.40	6.40	2	1
	69	455.20	268.82	59.06	118.11	6.40	6.40	6.40	2	1
	70	471.47	262.44	55.66	111.33	6.40	6.40	6.40	2	1
TOTAL		5649.73								

Dr. Diego Clemente Pedrosa
NOTARIA QUINTA DEL CANTON MANTA

CUADRO QUE DETERMINA EL COS - CUS DE LOS LOTES										
	LOTE #	ÁREA (m2)	AREA NETA	% COS	% CUS	ALT. FRENTE VIA	ALT. RETIRO POST.	ALT. MAX. mt.	# PISOS	N° Viviendas
MANZANA EL FARO OESTE	71	501.81	288.02	57.40	114.79	3.40	6.40	6.40	2	1
	72	463.51	275.15	59.36	118.72	3.40	6.40	6.40	2	1
	73	463.46	275.15	59.37	118.74	3.40	6.40	6.40	2	1
	74	463.46	275.23	59.39	118.77	3.40	6.40	6.40	2	1
	75	463.42	275.20	59.38	118.77	3.40	6.40	6.40	2	1
	76	477.36	274.91	57.59	115.18	3.40	6.40	6.40	2	1
	101	459.96	260.30	56.59	113.18	6.40	6.40	6.40	2	1
	102	447.64	262.39	58.62	117.23	6.40	6.40	6.40	2	1
	103	447.63	262.38	58.62	117.23	6.40	6.40	6.40	2	1
	104	447.62	262.36	58.61	117.22	6.40	6.40	6.40	2	1
	105	447.57	262.24	58.59	117.18	6.40	6.40	6.40	2	1
	106	462.34	254.70	55.09	110.18	6.40	6.40	6.40	2	1
TOTAL		5545.78								

CUADRO QUE DETERMINA EL COS - CUS DE LOS LOTES										
	LOTE #	ÁREA (m2)	AREA NETA	% COS	% CUS	ALT. FRENTE VIA	ALT. RETIRO POST.	ALT. MAX. mt.	# PISOS	N° Viviendas
MANZANA EL FARO ESTE	77	491.60	282.60	57.49	114.97	3.40	6.40	6.40	2	1
	78	517.65	301.15	58.18	116.35	3.40	6.40	6.40	2	1
	79	575.65	360.79	62.68	125.35	3.40	6.40	6.40	2	1
	80	541.69	329.80	60.88	121.77	3.40	6.40	6.40	2	1
	81	526.18	318.83	60.59	121.19	3.40	6.40	6.40	2	1
	82	557.79	348.60	62.50	124.99	3.40	6.40	6.40	2	1
	83	500.87	303.10	60.51	121.03	3.40	6.40	6.40	2	1
	84	463.88	264.25	56.97	113.93	3.40	6.40	6.40	2	1
	85	493.18	295.65	59.95	119.90	3.40	6.40	6.40	2	1
	86	492.68	295.55	59.99	119.98	3.40	6.40	6.40	2	1
	87	485.77	283.71	58.40	116.81	3.40	6.40	6.40	2	1
	88	445.46	252.02	56.58	113.15	3.40	6.40	6.40	2	1
	89	472.97	268.20	56.71	113.41	6.40	6.40	6.40	2	1
	90	503.53	296.28	58.84	117.68	6.40	6.40	6.40	2	1
	91	510.51	310.20	60.76	121.53	6.40	6.40	6.40	2	1
	92	509.57	310.15	60.87	121.73	6.40	6.40	6.40	2	1
	93	503.09	297.70	59.17	118.35	6.40	6.40	6.40	2	1
	94	479.57	285.82	59.60	119.20	6.40	6.40	6.40	2	1
	95	534.59	328.70	61.49	122.97	6.40	6.40	6.40	2	1
	96	502.29	298.96	59.52	119.04	6.40	6.40	6.40	2	1
	97	521.34	312.72	59.98	119.97	6.40	6.40	6.40	2	1
	98	555.26	343.63	61.89	123.77	6.40	6.40	6.40	2	1
	99	516.66	300.49	58.16	116.32	6.40	6.40	6.40	2	1
	100	522.37	307.81	58.93	117.85	6.40	6.40	6.40	2	1
TOTAL		12224.15								

CUADRO QUE DETERMINA EL COS - CUS DE LOS LOTES										
MANZANA LAS OLAS OESTE	LOTE #	ÁREA (m2)	AREA NETA	% COS	% CUS	ALT. FRENTE VIA	ALT. RETIRO POST.	ALT. MAX. mt.	# PISOS	N° Viviendas
	107	482.61	272.01	56.36	112.72	3.40	6.40	6.40	2	1
	108	446.92	261.95	58.61	117.22	3.40	6.40	6.40	2	1
	109	446.95	261.95	58.61	117.22	3.40	6.40	6.40	2	1
	110	446.96	261.95	58.61	117.21	3.40	6.40	6.40	2	1
	111	446.98	261.95	58.60	117.21	3.40	6.40	6.40	2	1
	112	459.20	259.71	56.56	113.11	3.40	6.40	6.40	2	1
	137	460.52	260.96	56.67	113.33	6.40	6.40	6.40	2	1
	138	447.63	262.54	58.65	117.30	6.40	6.40	6.40	2	1
	139	447.65	262.56	58.65	117.31	6.40	6.40	6.40	2	1
	140	447.65	262.55	58.65	117.30	6.40	6.40	6.40	2	1
	141	447.29	262.54	58.70	117.39	6.40	6.40	6.40	2	1
	142	462.44	254.84	55.11	110.22	6.40	6.40	6.40	2	1
TOTAL		5442.80								

CUADRO QUE DETERMINA EL COS - CUS DE LOS LOTES										
MANZANA LAS OLAS ESTE	LOTE #	ÁREA (m2)	AREA NETA	% COS	% CUS	ALT. FRENTE VIA	ALT. RETIRO POST.	ALT. MAX. mt.	# PISOS	N° VIVIENDAS
	113	491.61	282.17	57.40	114.79	3.40	6.40	6.40	2	1
	114	517.65	300.56	58.06	116.12	3.40	6.40	6.40	2	1
	115	554.95	343.48	61.89	123.79	3.40	6.40	6.40	2	1
	116	521.05	313.73	60.21	120.42	3.40	6.40	6.40	2	1
	117	506.20	303.37	59.93	119.86	3.40	6.40	6.40	2	1
	118	537.81	333.14	61.94	123.89	3.40	6.40	6.40	2	1
	119	483.03	289.67	59.97	119.94	3.40	6.40	6.40	2	1
	120	446.06	252.53	56.61	113.23	3.40	6.40	6.40	2	1
	121	510.94	308.68	60.41	120.83	3.40	6.40	6.40	2	1
	122	510.63	308.77	60.47	120.94	3.40	6.40	6.40	2	1
	123	511.80	306.86	59.96	119.91	3.40	6.40	6.40	2	1
	124	452.43	257.12	56.83	113.66	3.40	6.40	6.40	2	1
	125	462.94	259.76	56.11	112.22	6.40	6.40	6.40	2	1
	126	495.10	288.19	58.21	116.42	6.40	6.40	6.40	2	1
	127	509.83	308.34	60.48	120.96	6.40	6.40	6.40	2	1
	128	509.25	308.31	60.54	121.08	6.40	6.40	6.40	2	1
	129	503.27	297.70	59.15	118.91	6.40	6.40	6.40	2	1
	130	479.75	285.82	59.58	119.15	6.40	6.40	6.40	2	1
	131	534.59	328.71	61.49	122.98	6.40	6.40	6.40	2	1
	132	502.35	298.96	59.51	119.02	6.40	6.40	6.40	2	1
	133	521.34	312.72	59.98	119.97	6.40	6.40	6.40	2	1
	134	555.26	343.63	61.89	123.77	6.40	6.40	6.40	2	1
	135	497.57	284.83	57.24	114.49	6.40	6.40	6.40	2	1
	136	502.91	292.80	58.22	116.44	6.40	6.40	6.40	2	1
TOTAL		12118.32								

CUADRO QUE DETERMINA EL COS - CUS DE LOS LOTES										
MANZANA REGATA OESTE	LOTE #	ÁREA (m2)	AREA NETA	% COS	% CUS	ALT. FRENTE VIA	ALT. RETIRO POST.	ALT. MAX. mt.	# PISOS	N° VIVIENDAS
	143	482.84	272.01	56.34	112.67	3.40	6.40	6.40	2	1
	144	446.98	261.95	58.60	117.21	3.40	6.40	6.40	2	1
	145	446.99	261.95	58.60	117.21	3.40	6.40	6.40	2	1
	146	446.99	261.95	58.60	117.21	3.40	6.40	6.40	2	1
	147	446.97	261.95	58.61	117.21	3.40	6.40	6.40	2	1
	148	459.67	259.70	56.50	112.99	3.40	6.40	6.40	2	1
	173	459.78	260.96	56.76	113.52	6.40	6.40	6.40	2	1
	174	447.65	262.54	58.65	117.30	6.40	6.40	6.40	2	1
	175	447.63	262.56	58.66	117.31	6.40	6.40	6.40	2	1
	176	447.63	262.56	58.66	117.31	6.40	6.40	6.40	2	1
	177	447.30	262.55	58.70	117.39	6.40	6.40	6.40	2	1
	178	462.56	254.84	55.09	110.19	6.40	6.40	6.40	2	1
TOTAL		5442.99								

CUADRO QUE DETERMINA EL COS - CUS DE LOS LOTES										
	LOTE #	ÁREA (m2)	AREA NETA	% COS	% CUS	ALT. FRENTE VIA	ALT. RETIRO POST.	ALT. MAX. mt.	# PISOS	N° VIVIENDAS
MANZANA REGATA ESTE	149	491.60	282.72	57.51	115.02	3.40	6.40	6.40	2	1
	150	517.67	301.13	58.17	116.34	3.40	6.40	6.40	2	1
	151	554.95	344.09	62.00	124.01	3.40	6.40	6.40	2	1
	152	521.70	313.11	60.02	120.03	3.40	6.40	6.40	2	1
	153	506.18	302.77	59.81	119.63	3.40	6.40	6.40	2	1
	154	537.81	332.54	61.83	123.66	3.40	6.40	6.40	2	1
	155	483.03	289.15	59.86	119.72	3.40	6.40	6.40	2	1
	156	446.04	253.05	56.73	113.47	3.40	6.40	6.40	2	1
	157	526.66	320.72	60.90	121.79	3.40	6.40	6.40	2	1
	158	526.68	312.87	59.40	118.81	3.40	6.40	6.40	2	1
	159	534.67	326.06	60.98	121.97	3.40	6.40	6.40	2	1
	160	466.36	266.78	57.20	114.41	3.40	6.40	6.40	2	1
	161	474.41	268.87	56.67	113.35	6.40	6.40	6.40	2	1
	162	503.95	294.51	58.44	116.88	6.40	6.40	6.40	2	1
	163	524.92	311.75	59.39	118.78	6.40	6.40	6.40	2	1
	164	524.96	319.56	60.87	121.75	6.40	6.40	6.40	2	1
	165	503.27	297.18	59.05	118.10	6.40	6.40	6.40	2	1
	166	479.75	285.30	59.47	118.94	6.40	6.40	6.40	2	1
	167	534.59	328.11	61.38	122.75	6.40	6.40	6.40	2	1
	168	502.23	298.37	59.41	118.82	6.40	6.40	6.40	2	1
	169	521.34	312.10	59.86	119.73	6.40	6.40	6.40	2	1
	170	555.26	343.01	61.77	123.55	6.40	6.40	6.40	2	1
	171	497.57	284.26	57.13	114.26	6.40	6.40	6.40	2	1
	172	503.06	292.26	58.10	116.19	6.40	6.40	6.40	2	1
TOTAL		12238.66								

Dr. Diego Chamorro Pedroso
NOTARIA QUINTA DEL CANTON MANTA

CUADRO QUE DETERMINA EL COS - CUS DE LOS LOTES										
	LOTE #	ÁREA (m2)	AREA NETA	% COS	% CUS	ALT. FRENTE VIA	ALT. RETIRO POST.	ALT. MAX. mt.	# PISOS	N° VIVIENDAS
MANZANAS LAS BRISAS OESTE	179	482.76	272.01	56.34	112.69	3.40	6.40	6.40	2	1
	180	446.95	261.95	58.61	117.22	3.40	6.40	6.40	2	1
	181	446.90	261.95	58.61	117.23	3.40	6.40	6.40	2	1
	182	446.91	261.95	58.61	117.23	3.40	6.40	6.40	2	1
	183	446.93	261.95	58.61	117.22	3.40	6.40	6.40	2	1
	184	458.96	259.70	56.58	113.17	3.40	6.40	6.40	2	1
	209	460.29	260.96	56.69	113.39	6.40	6.40	6.40	2	1
	210	447.69	262.54	58.64	117.29	6.40	6.40	6.40	2	1
	211	447.71	262.56	58.65	117.29	6.40	6.40	6.40	2	1
	212	447.71	262.56	58.65	117.29	6.40	6.40	6.40	2	1
	213	447.33	262.55	58.69	117.39	6.40	6.40	6.40	2	1
	214	462.58	254.84	55.09	110.18	6.40	6.40	6.40	2	1
TOTAL		5442.72								

CUADRO QUE DETERMINA EL COS - CUS DE LOS LOTES										
MANZANA ESTE LAS BRISAS	LOTE #	ÁREA (m2)	AREA NETA	% COS	% CUS	ALT. FRENTE VIA	ALT. RETIRO POST.	ALT. MAX. mt.	# PISOS	N° VIVIENDAS
	185	491.60	282.76	57.52	115.04	3.40	6.40	6.40	2	1
	186	517.65	301.13	58.17	116.35	3.40	6.40	6.40	2	1
	187	554.95	343.48	61.89	123.79	3.40	6.40	6.40	2	1
	188	521.05	312.49	59.97	119.95	3.40	6.40	6.40	2	1
	189	506.20	302.18	59.70	119.39	3.40	6.40	6.40	2	1
	190	537.81	331.94	61.72	123.44	3.40	6.40	6.40	2	1
	191	483.05	288.64	59.75	119.51	3.40	6.40	6.40	2	1
	192	446.04	253.05	56.73	113.47	3.40	6.40	6.40	2	1
	193	537.32	328.01	61.05	122.09	3.40	6.40	6.40	2	1
	194	537.69	328.01	61.00	122.01	3.40	6.40	6.40	2	1
	195	550.09	334.80	60.86	121.73	3.40	6.40	6.40	2	1
	196	539.07	324.44	60.19	120.37	3.40	6.40	6.40	2	1
	197	539.46	308.90	57.26	114.52	6.40	6.40	6.40	2	1
	198	595.39	376.74	63.28	126.55	6.40	6.40	6.40	2	1
	199	536.76	328.01	61.11	122.22	6.40	6.40	6.40	2	1
	200	535.69	328.01	61.23	122.46	6.40	6.40	6.40	2	1
	201	503.28	297.70	59.15	118.30	6.40	6.40	6.40	2	1
	202	479.57	285.82	59.60	119.20	6.40	6.40	6.40	2	1
	203	534.59	328.70	61.49	122.97	6.40	6.40	6.40	2	1
	204	502.35	298.96	59.51	119.02	6.40	6.40	6.40	2	1
	205	521.34	312.72	59.98	119.97	6.40	6.40	6.40	2	1
	206	555.26	343.63	61.89	123.77	6.40	6.40	6.40	2	1
	207	497.67	284.83	57.23	114.47	6.40	6.40	6.40	2	1
	208	503.39	292.84	58.17	116.35	6.40	6.40	6.40	2	1
TOTAL		12527.27								

CUADRO QUE DETERMINA EL COS - CUS DE LOS LOTES										
MANZANA MEDITERRANEO	LOTE #	ÁREA (m2)	AREA NETA	% COS	% CUS	ALT. FRENTE VIA	ALT. RETIRO POST.	ALT. MAX. mt.	# PISOS	N° VIVIENDAS
	222	467.84	241.27	51.57	103.14	3.40	6.40	6.40	2	2
	223	578.10	333.26	57.65	172.94	3.40	5.60	9.00	3	3
	224	688.16	425.74	61.87	185.60	3.40	5.60	9.00	3	3
TOTAL		1734.10								

CUADRO QUE DETERMINA EL COS - CUS DE LOS LOTES										
MANZANA ATLÁNTICO	LOTE #	ÁREA (m2)	AREA NETA	% COS	% CUS	ALT. FRENTE VIA	ALT. RETIRO POST.	ALT. MAX. mt.	# PISOS	N° VIVIENDAS
	225	676.35	427.98	63.28	126.56	3.40	6.40	6.40	2	1
	226	704.68	455.39	64.62	129.25	3.40	6.40	6.40	2	1
	227	634.77	381.19	60.05	120.10	3.40	6.40	6.40	2	1
	228	633.40	388.52	61.34	122.68	6.40	6.40	6.40	2	1
	229	638.89	398.50	62.37	124.75	6.40	6.40	6.40	2	1
	230	623.31	355.27	57.00	113.99	6.40	6.40	6.40	2	1
TOTAL		3911.40								

CUADRO QUE DETERMINA EL COS - CUS DE LOS LOTES										
MANZANA PACIFICO	LOTE #	ÁREA (m2)	AREA NETA	% COS	% CUS	ALT. FRENTE VIA	ALT. RETIRO POST.	ALT. MAX. mt.	# PISOS	N° VIVIENDAS
	238	655.58	407.85	62.21	124.42	6.40	6.40	6.40	2	1
	239	639.70	404.64	63.25	126.51	6.40	6.40	6.40	2	1
	240	571.29	342.71	59.99	119.98	6.40	6.40	6.40	2	1
	241	449.91	230.35	51.20	102.40	6.40	6.40	6.40	2	1
	242	249.62	123.38	49.43	98.86	6.40	6.40	6.40	2	1
	243	249.87	123.45	49.41	98.81	6.40	6.40	6.40	2	1
	244	434.25	206.18	47.48	94.96	6.40	6.40	6.40	2	1
	245	484.46	269.86	55.70	111.41	6.40	6.40	6.40	2	1
	246	465.37	241.81	51.96	103.92	6.40	6.40	6.40	2	1
	247	224.55	93.10	41.46	82.92	6.40	6.40	6.40	2	1
	248	222.72	92.97	41.74	83.49	6.40	6.40	6.40	2	1
TOTAL		4647.32								

0000069152

CUADRO QUE DETERMINA EL COS - CUS DE LOS LOTES										
	LOTE #	ÁREA (m2)	AREA NETA	% COS	% CUS	ALT. FRENTE VIA	ALT. RETIRO POST.	ALT. MAX. mt.	# PISOS	N° VIVIENDAS
MANZANA COSTA LA	215	609.60	310.56	50.94	254.72	3.40	15.00	18.40	5	10
	216	950.46	627.32	66.00	330.01	3.40	15.00	18.40	5	14
	217	1277.47	914.47	71.58	429.51	3.40	18.00	21.40	6	24
	218	1327.05	868.22	65.42	392.55	3.40	18.00	21.40	6	24
	219	998.33	655.34	65.64	393.86	3.40	18.00	21.40	6	20
	220	1000.22	654.56	65.44	327.21	3.40	15.00	18.40	5	16
	221	1138.22	788.85	69.31	346.53	3.40	15.00	18.40	5	20
	231	828.32	505.03	60.97	182.91	3.40	9.00	[illegible]	3	8
	232	1055.18	731.18	69.29	277.18	3.40	12.00	[illegible]	[illegible]	14
	233	1287.67	901.03	69.97	279.89	3.40	12.00	[illegible]	[illegible]	18
	234	658.30	391.32	59.44	178.33	3.40	9.00	[illegible]	[illegible]	6
	235	755.73	487.82	64.55	193.65	3.40	9.00	[illegible]	[illegible]	8
	236	827.27	545.76	65.97	197.91	3.40	9.00	12.40	3	10
	237	931.33	620.97	66.68	200.03	3.40	9.00	12.40	3	10
TOTAL		13645.15								

Dr. Diego Chamorro Pepinosa
NOTARIA QUINTA DEL CANTON MANTA

Ing. Jorge Ocampo C.
Gerente Técnico

NOTARIA QUINTA DEL CANTON MANTA
Es fiel fotocopia del documento original que me fue presentado y devuelto al interesado en (28) fojas útiles.
Manta a 28 JUL 2017

Dr. Diego Chamorro Pepinosa
NOTARIO QUINTO DEL CANTON MANTA

NOTARIA 5

PAGINA EN BLANCO

PAGINA EN BLANCO

0000069153

Factura: 002-002-000010496

20171308006C02366

COPIA DE COMPULSA N° 20171308006C02366

RAZÓN: De conformidad al Art. 18 numeral 5 de la Ley Notarial, doy fe que la(s) fotocopia(s) que antecede(n) es(son) compulsa del documento PODER ESPECIAL QUE OTORGA FIDEICOMISO MARINA BLUE A FAVOR DE [illegible] SOLEDAD BALDA CABEZAS (NO. 2015170126P1889) que me fue exhibido en 12 foja(s) útil(es). Una vez practicada la certificación(es) se devuelve el(los) documento(s) en 12 foja(s), conservando una copia de ellas en el Libro de Certificaciones. La veracidad de su contenido y el uso adecuado del(los) documento(s) certificado(s) es de responsabilidad exclusiva de la(s) persona(s) que lo(s) utiliza(n).

MANTA, a 20 DE JULIO DEL 2017, (14:29).

NOTARIO(A) JOSÉ LUIS FERNANDO VELEZ CABEZAS

NOTARÍA SEXTA DEL CANTÓN MANTA

PÁGINA EN BLANCO

0000069154

DR. HOMERO LÓPEZ OBANDO

NOTARIO VIGÉSIMO SEXTO DEL CANTÓN QUITO
DISTRITO METROPOLITANO

2015	17	01	26	P1889

PODER ESPECIAL

QUE OTORGA

FIDEICOMISO MARINA BLUE

A FAVOR DE

SRA. MARIA SOLEDAD BALDA CABEZAS

CUANTIA: INDETERMINADA

DÍ 2 COPIAS

M.V.

MARINA BLUE

En la ciudad de San Francisco de Quito, Distrito Metropolitano, Capital de la República del Ecuador, hoy **LUNES VEINTINUEVE (29) DE JUNIO DEL AÑO DOS MIL QUINCE**, ante mí, DOCTOR HOMERO LÓPEZ OBANDO, NOTARIO PÚBLICO VIGÉSIMO SEXTO DEL CANTÓN QUITO, comparece, el Fideicomiso Marina Blue, legal y debidamente representada por su Fiduciaria la compañía Fiducia S.A. Administradora de Fondos y Fideicomisos Mercantiles, quien a su vez comparece

representada por su Gerente General, señor Pedro Xavier Ortiz Reinoso, de conformidad con el nombramiento que se adjunta al presente instrumento como documento habilitante; bien instruido por mí el Notario sobre el objeto y resultados de esta escritura pública a la que procede de una manera libre y voluntaria.- El compareciente declara ser: De nacionalidad ecuatoriana, mayor de edad, legalmente capaz y hábil para contratar y obligarse, domiciliado y residente en esta ciudad de Quito, Distrito Metropolitano; a quien de conocer doy fe, en virtud de haberme exhibido su documento de identificación, cuya copia certificada se agrega como habilitante; y, me pide que eleve a escritura pública el contenido de la minuta que me presenta, cuyo tenor literal que transcribo íntegramente a continuación es el siguiente: "**SEÑOR NOTARIO**: Sírvase autorizar e incorporar en el protocolo de escrituras públicas a su cargo, la siguiente que contenga un PODER ESPECIAL, al tenor de las siguientes cláusulas: **PRIMERA: COMPARECIENTE.-** Comparece al otorgamiento del presente instrumento el Fideicomiso Marina Blue, legal y debidamente representada por su Fiduciaria la compañía Fiducia S.A. Administradora de Fondos y Fideicomisos Mercantiles, quien a su vez comparece representada por su Gerente General, señor Pedro Xavier Ortiz Reinoso, de conformidad con el nombramiento que se adjunta al presente instrumento como documento habilitante, parte a la cual para los efectos de interpretación del presente contrato se la podrá denominar simplemente como el "MANDANTE" y/o el "FIDEICOMISO". El

DR. HOMERO LÓPEZ OBANDO
NOTARIO VIGÉSIMO SEXTO DEL CANTÓN QUITO
DISTRITO METROPOLITANO

0000069155

compareciente es mayor de edad, de nacionalidad ecuatoriana, de estado civil casado, domiciliado en la ciudad de Quito. **SEGUNDA: PODER ESPECIAL.-** El fideicomiso Marina Blue debidamente representada por la Fiduciaria la compañía Fiducia S.A. Administradora de Fondos y Fideicomisos Mercantiles otorga un poder especial a favor de la MANDATARIA, señora MARIA SOLEDAD BALDA CABEZAS para que en nombre y representación del referido Fideicomiso suscriba en su calidad de VENDEDOR, los contratos de compraventa de los bienes inmuebles de propiedad del patrimonio autónomo del Fideicomiso, que forman parte del Proyecto Urbanización Marina Blue, siempre y cuando, en cada escritura de compraventa a ser suscrita, se cumpla con los siguientes requisitos: UNO.- Que la fiduciaria del Fideicomiso Marina Blue, esto es, la Fiducia S.A. Administradora de Fondos y Fideicomisos Mercantiles, autorice de forma individual e independiente, cada una de las compraventas a suscribirse, mediante documento escrito cuyo formato consta en el anexo que se adjunta DOS.- Que cada uno de los compradores de los inmuebles que tengan relación con las compraventas a suscribirse, hayan financiado su compra con un crédito otorgado por el Banco del Instituto Ecuatoriano de Seguridad Social (BIESS), institución que tendrá la calidad de acreedora hipotecaria del inmueble objeto de la compraventa correspondiente; y, TRES.- Que la autorización a la que se refiere el numeral UNO citado en esta misma cláusula, conste como habilitante de la compraventa que la

MANDATARIA suscribirá en nombre y representación del FIDEICOMISO, so pena de nulidad de la escritura en caso de incumplimiento de esta formalidad que le habilita a la MANDANDATARIA a representar al FIDEICOMISO en cada una de las compraventas a celebrarse. **TERCERA: PROHIBICION.-** La MANDATARIA no podrá delegar el presente mandato total o parcialmente en ningún caso. La MANDATARIA no podrá adquirir a título personal activos fijos, ni gravar los activos que conforman el FIDEICOMISO, así como tampoco podrá contratar créditos, obligaciones crediticias, ni pasivos en representación del FIDEICOMISO. Así mismo, la MANDATARIA no podrá realizar ningún acto ni celebrar ningún contrato que implique o pueda implicar la realización de actividades no autorizadas por la FIDUCIARIA como administrador del FIDEICOMISO o que de alguna manera se contrapongan o excedan las instrucciones fiduciarias, las que declara conocerlas a cabalidad y que desde ya la MANDANTE queda facultada expresamente a desconocer y desautorizar la celebración de cualquier acto o contrato realizado con violación a esta cláusula. Usted señor notario sírvase agregar las demás cláusulas de estilo para la plena validez de este instrumento.".- (Firmado) Abogada María Verónica Arteaga Molina, portadora de la matrícula número DIECISIETE – DOS MIL DOS – CUATROCIENTOS CUARENTA Y UNO del Foro de Abogados.- HASTA AQUÍ EL CONTENIDO DE LA MINUTA, la misma que queda elevada a escritura pública con todo su valor legal.- Para el otorgamiento de la

0000069156

DR. HOMERO LÓPEZ OBANDO

NOTARIO VIGÉSIMO SEXTO DEL CANTÓN QUITO
DISTRITO METROPOLITANO

presente escritura pública de poder especial, se observaron todos y cada uno de los preceptos legales que el caso requiere; y, leída que le fue al compareciente íntegramente por mí el Notario en alta y clara voz, aquel se afirma y ratifica en el total de su contenido, para constancia firman junto conmigo en unidad de acto, de todo lo cual doy

f) Sr. Pedro Xavier Ortiz Reinoso
c.c. 1706773304

Dr. Homero López Obando
NOTARIO VIGÉSIMO SEXTO DEL CANTÓN QUITO

CEDULA DE CIUDADANIA 1706773304-4
APELLIDOS Y NOMBRES
ORTIZ REINOSO
PEDRO XAVIER
LUGAR DE NACIMIENTO
GUAYAS
GUAYAQUIL
PEDRO CARBO CONCEPCION
FECHA DE NACIMIENTO 1981-06-03
NACIONALIDAD ECUATORIANA
SEXO M
ESTADO CIVIL Casado
IVONNE A
CEVALLOS TORRES



ORTIZ EDUARDO
APELLIDOS Y NOMBRES DE LA MADRE
REINOSO HILDA
LUGAR Y FECHA DE EXPEDICION
QUITO
2010-10-29
FECHA DE EXPIRACION
2020-10-29

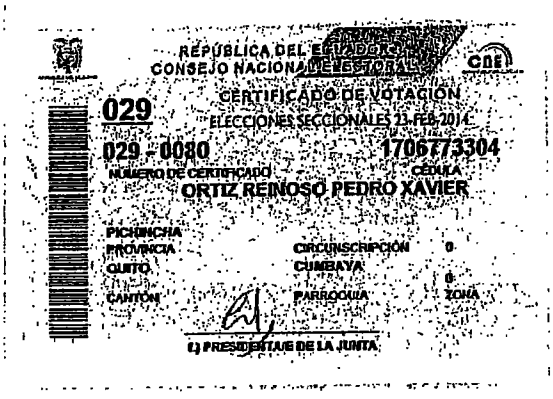

REPÚBLICA DEL ECUADOR
CONSEJO NACIONAL ELECTORAL
CNE
029
CERTIFICADO DE VOTACIÓN
ELECCIONES SECCIONALES 23-FEB-2014
029 - 0080
NÚMERO DE CERTIFICADO
1706773304
CÉDULA
ORTIZ REINOSO PEDRO XAVIER
PICHINCHA
PROVINCIA
QUITO
CANTÓN
CIRCUNSCRIPCIÓN 0
CUMBAYA
PARROQUIA
0
ZONA
EL PRESIDENTE DE LA JUNTA

NOTARIA VIGESIMA SEXTA DEL CANTON QUITO
De acuerdo con la facultad prevista en el numeral 5 Art. 18 de la Ley Notarial, doy fé que la COPIA que antecede es igual al documento presentado ante mí.
Quito, a 29 JUN 2015
DR. ROMERO LOPEZ OBANDO
NOTARIO VIGESIMO SEXTO
DEL CANTON QUITO

0000069157

Quito, 25 de marzo de 2015

Señor
Pedro Xavier Ortiz Reinoso
Presente.-

De mi consideración:

Tengo el agrado de comunicarle que la Junta General Extraordinaria Universal de Accionistas de la compañía FIDUCIA S.A. ADMINISTRADORA DE FONDOS Y FIDEICOMISOS MERCANTILES, en sesión del día de hoy, 25 de marzo de 2015, resolvió reelegirlo como GERENTE GENERAL de la compañía, por el periodo estatutario de TRES años, debiendo no obstante permanecer en sus funciones hasta ser legalmente reemplazado.

En su calidad de Gerente General y de conformidad con los Estatutos Sociales de la Compañía, le corresponde ejercer la representación legal, judicial y extrajudicial de la Compañía de forma individual. Sus deberes y atribuciones se encuentran determinados en el artículo vigésimo tercero, vigésimo cuarto y vigésimo quinto de los Estatutos Sociales de la Compañía.

Su nombramiento anterior fue inscrito en el Registro Mercantil del cantón Quito, bajo el Número 4717 del Registro de Nombramientos, Tomo 143 el día 12 de abril del 2012.

Fiducia S.A. Administradora de Fondos y Fideicomisos Mercantiles, se constituyó mediante escritura pública otorgada el 20 de marzo de 1987 ante la Notaria Segunda del cantón Quito, Dra. Ximena Moreno de Solines, inscrita en el Registro Mercantil del mismo cantón el 19 de junio de 1987, bajo la denominación de Corporación Bursátil S.A. Fiducia, cambiando ésta a la actual mediante escritura pública otorgada el 23 de junio de 1995 ante la Notaria Segunda del cantón Quito, Dra. Ximena Moreno de Solines, legalmente inscrita en el Registro Mercantil del mismo cantón el 21 de septiembre de 1995. Consecutivamente se reformaron los estatutos de la Compañía mediante escritura pública otorgada el 20 de marzo del 2001 e inscrita en el Registro Mercantil del cantón Quito, el 30 de abril del 2001. Posteriormente los estatutos sociales de la compañía fueron modificados mediante escritura pública otorgada el 28 de junio del 2001 ante el Notario Trigésimo Séptimo del cantón Quito, Doctor Roberto Dueñas Mera, debidamente inscrita en el Registro Mercantil del cantón Quito, el 21 de agosto del 2001; mediante escritura pública otorgada el 08 de agosto del 2003 ante el Notario Trigésimo Séptimo del cantón Quito, Doctor Roberto Dueñas Mera, debidamente inscrita en el Registro Mercantil del cantón Quito, el 02 de octubre del 2003; y mediante escritura pública otorgada el 18 de septiembre del 2012 ante el Notario Suplente Encargado Décimo del cantón Quito, Doctor Diego Javier Almeida Montero, debidamente inscrita en el Registro Mercantil del cantón Quito, el 21 de noviembre del 2012.

Sin otro particular, aprovecho la oportunidad para reiterarle mis sentimientos de especial consideración.

Atentamente,

Sr. Edgar Rosendo Osorio Vaca
PRESIDENTE

Acepto la designación de Gerente General de la compañía **FIDUCIA S.A. ADMINISTRADORA DE FONDOS Y FIDEICOMISOS MERCANTILES** realizada por la Junta General de Accionistas de la Compañía efectuada el 25 de marzo de 2015.

Quito, 25 de marzo de 2015

Sr. Pedro Xavier Ortiz Reinoso
C.C. 1706773304

Dr. Diego Chamorro Pepinosa
NOTARIA

REGISTRO MERCANTIL DEL CANTÓN: QUITO

RAZÓN DE INSCRIPCIÓN NOMBRAMIENTO

EN LA CIUDAD QUITO, QUEDA INSCRITO EL ACTO/CONTRATO QUE SE PRESENTÓ EN ESTE REGISTRO, CUYO DETALLE SE MUESTRA A CONTINUACIÓN:

1. RAZÓN DE INSCRIPCIÓN DEL: NOMBRAMIENTO DE GERENTE GENERAL

NÚMERO DE REPERTORIO:	16889
FECHA DE INSCRIPCIÓN:	14/04/2015
NÚMERO DE INSCRIPCIÓN:	5521
REGISTRO:	LIBRO DE NOMBRAMIENTOS

2. DATOS DEL NOMBRAMIENTO:

NATURALEZA DEL ACTO O CONTRATO:	NOMBRAMIENTO DE GERENTE GENERAL
AUTORIDAD NOMINADORA:	JUNTA GENERAL EXTRAORDINARIA UNIVERSAL DE SOCIOS
FECHA DE NOMBRAMIENTO:	25/03/2015
FECHA ACEPTACION:	25/03/2015
NOMBRE DE LA COMPAÑÍA:	FIDUCIA S.A. ADMINISTRADORA DE FONDOS Y FIDEICOMISOS MERCANTILES
DOMICILIO DE LA COMPAÑÍA:	QUITO

3. DATOS DE REPRESENTANTES:

Identificación	Nombres y Apellidos	Cargo	Plazo
1706773304	ORTIZ REINOSO PEDRO XAVIER	GERENTE GENERAL	TRES AÑOS

4. DATOS ADICIONALES:

CONST. RM# 734 DEL:19/06/1987.- NOT. SEGUNDA DEL:20/03/1987 MODIFICADOS ESTATUTOS SOCIALES: RM# 3878 DEL 21/11/2012.- NOT. DECIMO DEL:18/09/2012.- JTM

CUALQUIER ENMENDADURA, ALTERACIÓN O MODIFICACIÓN AL TEXTO DE LA PRESENTE RAZÓN, LA INVALIDA. LOS CAMPOS QUE SE ENCUENTRAN EN BLANCO NO SON NECESARIOS PARA LA VALIDEZ DEL PROCESO DE INSCRIPCIÓN, SEGÚN LA NORMATIVA VIGENTE.

FECHA DE EMISIÓN: QUITO, A 14 DÍA(S) DEL MES DE ABRIL DE 2015

DRA. JOHANNA ELIZABETH CONTRERAS LOPEZ (DELEGADA - RESOLUCION 003-RMQ-2015)
REGISTRADOR MERCANTIL DEL CANTÓN QUITO

DIRECCIÓN DEL REGISTRO: AV. 6 DE DICIEMBRE N56-78 Y GASPAR DE VILLAROEL

29 JUN 2015

1251458

0000069158

REGISTRO UNICO DE CONTRIBUYENTES
SOCIEDADES

NUMERO RUC:	1790835472001
RAZON SOCIAL:	FIDUCIA S.A. ADMINISTRADORA DE FONDOS Y FIDEICOMISOS MERCANTILES
NOMBRE COMERCIAL:	
CLASE CONTRIBUYENTE:	ESPECIAL
REPRESENTANTE LEGAL:	ORTIZ REINOSO PEDRO XAVIER
CONTADOR:	RIVERA UBIDIA MARIA PAULINA

FEC. INICIO ACTIVIDADES:	19/06/1987	**FEC. CONSTITUCION:**	
FEC. INSCRIPCION:	26/02/1988	**FECHA DE ACTUALIZACIÓN:**	

Dr. Diego Chamorro Pepinosa NOTARIA QUINTA DEL CANTON MANTA

ACTIVIDAD ECONOMICA PRINCIPAL:

ACTIVIDADES DE ADMINISTRACION DE FONDOS DE TERCEROS.

DOMICILIO TRIBUTARIO:

Provincia: PICHINCHA Cantón: QUITO Parroquia: LA FLORESTA Calle: AV. 12 DE OCTUBRE Número: N24-562 Intersección: LUIS CORDERO Bloque: A Edificio: WORLD TRADE CENTER Oficina: 101 Referencia ubicación: JUNTO A SWISSOTEL Telefono Trabajo: 022987100 Web: WWW.FIDUCIA.COM Web: WWW.FIDUCIA.COM.EC

DOMICILIO ESPECIAL:

OBLIGACIONES TRIBUTARIAS:

* ANEXO ACCIONISTAS, PARTÍCIPES, SOCIOS, MIEMBROS DEL DIRECTORIO Y ADMINISTRADORES
* ANEXO RELACION DEPENDENCIA
* ANEXO TRANSACCIONAL SIMPLIFICADO
* ANEXO TRANSACCIONAL SIMPLIFICADO
* DECLARACIÓN DE IMPUESTO A LA RENTA_SOCIEDADES
* DECLARACIÓN DE RETENCIONES EN LA FUENTE
* DECLARACIÓN MENSUAL DE IVA

# DE ESTABLECIMIENTOS REGISTRADOS:	del 001 al 005	**ABIERTOS:**	2
JURISDICCION:	REGIONAL NORTE PICHINCHA	**CERRADOS:**	3

SRI Se verifica que los documentos de identidad y certificado de votación originales presentados, pertenecen al contribuyente.
Fecha: 01 JUL 2013
Firma del Servidor Responsable
Usuario: ..... Agencia: WTC

Portugal Quintero Carlos Enrique
DELEGADO DEL R.U.C.
Servicio de Rentas Internas
LITORAL SUR

FIRMA DEL CONTRIBUYENTE

SERVICIO DE RENTAS INTERNAS

Usuario: CAPQ201106 Lugar de emisión: GUAYAQUIL/AV. FRANCISCO Fecha y hora: 01/07/2013 14:06:03

SRI.gob.ec

SOCIEDADES

...le hace bien al país!

NÚMERO RUC: 1790835472001

RAZON SOCIAL: FIDUCIA S.A. ADMINISTRADORA DE FONDOS Y FIDEICOMISOS MERCANTILES

ESTABLECIMIENTOS REGISTRADOS:

No. ESTABLECIMIENTO: 001 **ESTADO** ABIERTO MATRIZ **FEC. INICIO ACT.** 19/03/1987

NOMBRE COMERCIAL: **FEC. CIERRE:**

FEC. REINICIO:

ACTIVIDADES ECONÓMICAS:

ACTIVIDADES DE ADMINISTRACION DE FONDOS DE TERCEROS.

DIRECCIÓN ESTABLECIMIENTO:

Provincia: PICHINCHA Cantón: QUITO Parroquia: LA FLORESTA Calle: AV 12 DE OCTUBRE Número: N24-562 Intersección: LUIS CORDERO Referencia: JUNTO A SWISSOTEL Bloque: A Edificio: WORLD TRADE CENTER Oficina: 101 Teléfono Trabajo 022987100 Web: WWW.FIDUCIA.COM Web: WWW.FIDUCIA.COM.EC

No. ESTABLECIMIENTO: 004 **ESTADO** ABIERTO LOCAL COMERCIAL **FEC. INICIO ACT.** 25/03/2009

NOMBRE COMERCIAL: **FEC. CIERRE:**

FEC. REINICIO:

ACTIVIDADES ECONÓMICAS:

ACTIVIDADES DE ADMINISTRACION DE FONDOS Y FIDEICOMISOS MERCANTILES.

DIRECCIÓN ESTABLECIMIENTO:

Provincia: GUAYAS Cantón: GUAYAQUIL Parroquia: TARQUI Calle: AV. RODRIGO DE CHAVEZ Número: S/N Intersección: AV JUAN TANCA MARENGO Referencia: DENTRO DEL PARQUE EMPRESARIAL COLON Edificio: CORPORATIVO DOS Piso: 4 Oficina: 2-4 Teléfono Trabajo: 042135079 Teléfono Trabajo: 042630031 Email: aguerra@fiducia.com.ec Fax: 042630031

No. ESTABLECIMIENTO: 007 **ESTADO** CERRADO OFICINA **FEC. INICIO ACT.** 02/10/2001

NOMBRE COMERCIAL: **FEC. CIERRE:** 21/12/2006

FEC. REINICIO:

ACTIVIDADES ECONÓMICAS:

ACTIVIDADES DE ADMINISTRACION DE FONDOS DE TERCEROS.

DIRECCIÓN ESTABLECIMIENTO:

Provincia: GUAYAS Cantón: GUAYAQUIL Parroquia: TARQUI Ciudadela: KENNEDY Calle: AV. FRANCISCO DE ORELLANA Número: SN Manzana: 111 Conjunto: TORRE B Edificio: WORLD TRADE CENTER Oficina: 1106 Teléfono Domicilio: 2630931 Fax: 2630556 Email: fiducia@fiducia.com.ec

FIRMA DEL CONTRIBUYENTE

SRI Se verifica que los documentos de identidad y certificado de votación originales presentados, pertenecen al contribuyente. Fecha: 16 AGO 2013 Firma del Servidor Responsable

SERVICIO DE RENTAS INTERNAS

Usuario: MGORDILLO Lugar de emisión: GUAYAQUIL/AV. FRANCISCO Fecha y hora: 16/08/2013 15:07:25

SRI.gob.ec

0000069159

REGISTRO UNICO DE CONTRIBUYENTES
SOCIEDADES

NUMERO RUC: 1790835472001

RAZON SOCIAL: FIDUCIA S.A. ADMINISTRADORA DE FONDOS Y FIDEICOMISOS MERCANTILES

No. ESTABLECIMIENTO: 003 **ESTADO** CERRADO LOCAL COMERCIAL **FEC. INICIO ACT.** 01/04/2009

NOMBRE COMERCIAL:

FEC. CIERRE: [illegible]/2010

FEC. REINICIO:

ACTIVIDADES ECONÓMICAS:

ACTIVIDADES DE ADMINISTRACION DE FONDOS Y FIDEICOMISOS MERCANTILES.

DIRECCIÓN ESTABLECIMIENTO:

Provincia: GUAYAS Cantón: GUAYAQUIL Parroquia: TARQUI Calle: FRANCISCO DE ORELLANA Número: S/N Referencia: DIAGONAL AL MINISTERIO DEL LITORAL Edificio: WORLD TRADE CENTER Piso: 11 Oficina: 1106 Telefono Trabajo: 042832231

No. ESTABLECIMIENTO: 005 **ESTADO** CERRADO LOCAL COMERCIAL **FEC. INICIO ACT.** 08/08/2012

NOMBRE COMERCIAL:

FEC. CIERRE: 01/07/2013

FEC. REINICIO:

ACTIVIDADES ECONÓMICAS:

ACTIVIDADES DE ADMINISTRACION DE FONDOS Y FIDEICOMISOS MERCANTILES

DIRECCIÓN ESTABLECIMIENTO:

Provincia: GUAYAS Cantón: GUAYAQUIL Parroquia: TARQUI Calle: AV. RODRIGO CHAVEZ Número: S/N Referencia: INGRESANDO AL COMPLEJO DE EDIFICIOS EMPRESARIALES COLON Manzana: 274 Edificio: EMPRESARIAL 1 Oficina: 202A Telefono Trabajo: 042136070

Dr. Diego Chamorro Pepinosa
NOTARIA
NOTARIA VIGESIMA SEXTA DEL CANTÓN MANTA

NOTARIA VIGESIMA SEXTA DEL CANTON MANTA
De conformidad con la Resolución emitida en la Ley Notarial, doy fe que la FOTOCOPIA que antecede es igual al documento que se me presentó.
Fecha: 29 JUN 2015

SRI Se verifica que los documentos de identidad y certificado de votación originales presentados, pertenecen al contribuyente.
Fecha: 01 JUL 2013
Firma del Servidor Responsable
Usuario: _____ Agencia: WTC

Portugal Quintero Carlos Enrique
DELEGADO DEL R.U.C.
Servicio de Rentas Internas
LITORAL SUR

FIRMA DEL CONTRIBUYENTE

SERVICIO DE RENTAS INTERNAS

Usuario: CAPQ201106 **Lugar de emisión:** GUAYAQUIL/AV. FRANCISCO **Fecha y hora:** 01/07/2013 14:06:03

SRI.gob.ec

REGISTRO UNICO DE CONTRIBUYENTES
SOCIEDADES

SRi ...le hace bien al país!

NUMERO RUC:	0992749768001
RAZON SOCIAL:	FIDEICOMISO MARINA BLUE
NOMBRE COMERCIAL:	
CLASE CONTRIBUYENTE:	OTROS
REPRESENTANTE LEGAL:	FIDUCIA S. A. ADMINISTRADORA DE FONDOS Y
CONTADOR:	RODRIGUEZ SANTANA KARINA LUISANA

FEC. INICIO ACTIVIDADES:	07/03/2012	FEC. CONSTITUCION:	17/02/2012
FEC. INSCRIPCION:	07/03/2012	FECHA DE ACTUALIZACIÓN:	

ACTIVIDAD ECONOMICA PRINCIPAL:

ACTIVIDADES FIDUCIARIAS

DOMICILIO TRIBUTARIO:

Provincia: GUAYAS Cantón: GUAYAQUIL Parroquia: TARQUI Calle: AV. RODRIGO CHAVEZ Número: S/N Manzana: 275
Conjunto: CIUDAD COLON Edificio: CORPORATIVO II Piso: 4 Oficina: 2-4 Referencia ubicación: FRENTE A PLANTAS Y
DECORACIONES Teléfono Trabajo: 042136070

DOMICILIO ESPECIAL:

OBLIGACIONES TRIBUTARIAS:

* ANEXO DE COMPRAS Y RETENCIONES EN LA FUENTE POR OTROS CONCEPTOS
* ANEXO RELACION DEPENDENCIA
* DECLARACION DE IMPUESTO A LA RENTA SOCIEDADES
* DECLARACION DE RETENCIONES EN LA FUENTE
* DECLARACION MENSUAL DE IVA

# DE ESTABLECIMIENTOS REGISTRADOS:	del 001 al 001	ABIERTOS:	1
JURISDICCION:	1 REGIONAL LITORAL SUR/ GUAYAS	CERRADOS:	0

SERVICIO DE RENTAS INTERNAS LITORAL SUR
SRi
R.U.C.

Portugal Quintero Carlos Enrique
DELEGADO DEL R.U.C.:
Servicio de Rentas Internas
LITORAL SUR

FIRMA DEL CONTRIBUYENTE

SERVICIO DE RENTAS INTERNAS

Usuario: CAPO70116 Lugar de emisión: GUAYAQUIL/AV. FRANCISCO Fecha y hora: 07/03/2012 13:35:47

SRi.gov.ec

0000069160

SRI ...le hace bien al país!

REGISTRO UNICO DE CONTRIBUYENTES
SOCIEDADES

Dr. Diego Chamorro Pepinos NOTARIA QUINTA DEL CANTON MANTA

29 JUN 2015

SRI SERVICIO DE RENTAS INTERNAS

Portugal Quintero Carlos Rodrigo
DELEGADO DEL R.U.C.
Servicio de Rentas Internas
OFICINA SUCI

FIRMA DEL CONTRIBUYENTE

SERVICIO DE RENTAS INTERNAS

Página 1 de 1

SRI.gob.ec

Anexo poder especial

AUTORIZACIÓN

En la ciudad de Guayaquil, a los 19 días del mes de Julio del año 2017 , Fiducia S.A. Administradora de Fondos y Fideicomisos Mercantiles, en su calidad de fiduciaria del **FIDEICOMISO MARINA BLUE,** por medio de este instrumento autoriza a la **MANDATARIA, MARIA SOLEDAD BALDA CABEZAS**, en virtud del poder otorgado mediante escritura pública celebrada ante la Notaria Vigésima Sexta de Quito, el **ABOGADO HOMERO LOPEZ OBANDO**, a suscribir las escrituras de compraventa por cuenta del **FIDEICOMISO MARINA BLUE** en calidad de **VENDEDORA**, con las siguientes personas y respecto de los siguientes inmuebles:

COMPRADOR	INMUEBLE	METROS	PRECIO USD $
Yuri Johanna Silva Vergara	64 –Fragata	465,85	86.182,25

Sin otro particular, me suscribo.

Atentamente,

Laura Rodríguez Santana

FIDEICOMISO MARINA BLUE

0000069161

...gó ante mí; en fe de ello confiero esta **PRIMERA** copia certificada de la escritura pública de PODER ESPECIAL que otorga FIDEICOMISO MARIA BLUE a favor de SRA. MARIA SOLEDAD BALDA CABEZAS; firmada y sellada en Quito, a veintinueve de Junio del dos mil quince.-

Dr. Homero López Obando
NOTARIO VIGÉSIMO SEXTO DEL CANTÓN QUITO

Dr. Diego Chamorro Pepinosa
NOTARIA

NOTARIA 26 QUITO

RAZÓN.- Una vez revisada la escritura pública de **PODER ESPECIAL** que otorga **el FIDEICOMISO MARINA BLUE** a favor de la **SRA. MARIA SOLEDAD BALDA CABEZAS,** de fecha veinte y nueve de junio del dos mil quince, que se encuentra en el Protocolo de Escrituras de la Notaría Vigésimo Sexta del Cantón Quito, **se desprende que no se ha tomado nota al margen de dicha matriz de ninguna escritura de Revocatoria** – Quito, tres de febrero del dos mil dieciséis.-

Dr. Homero López Obando
NOTRARIO VIGESIMO SEXTO DEL CANTÓN QUITO

NOTARIA 26 QUITO

PAGINA EN BLANCO

0000069162

CONSEJO DE LA JUDICATURA

Factura: 001-002-000005962

20151701026P01889

NOTARIO(A) CARLOS HOMERO LOPEZ OBANDO

NOTARÍA VIGÉSIMA SEXTA DEL CANTON QUITO

EXTRACTO

Dr. Diego Chamorro Pepinosa
NOTARIA QUINTA DEL CANTON MANTA

Escritura N°:	20151701026P01889
ACTO O CONTRATO:	PODER ESPECIAL PERSONA JURÍDICA
FECHA DE OTORGAMIENTO:	29 DE JUNIO DEL 2015

OTORGANTES

OTORGADO POR

Persona	Nombres/Razón social	Tipo Intervininete	Documento de Identidad	No. Identificacación	Nacionalidad	Calidad	Persona que le representa
Jurídica	FIDEICOMISO MARINA BLUE	REPRESENTADO POR	RUC	0992749768001		MANDANTE	FIDUCIA S.A. ADMINISTRADORA DE FONDOS Y FIDEICOMISOS MERCANTILES, A TRAVÉS DE SU GERENTE GENERAL PEDRO XAVIER ORTIZ REINOSO

A FAVOR DE

Persona	Nombres/Razón social	Tipo Interviniente	Documento de Identidad	No. Identificación	Nacionalidad	Calidad	Persona que representa

UBICACIÓN

Provincia	Cantón	Parroquia
PICHINCHA	QUITO	BENALCAZAR

DESCRIPCIÓN DOCUMENTO:

OBJETO/OBSERVACIONES:

CUANTIA DEL ACTO O CONTRATO:	INDETERMINADA

NOTARIO(A) CARLOS HOMERO LOPEZ OBANDO

NOTARÍA VIGÉSIMA SEXTA DEL CANTON QUITO

PAGINA EN BLANCO

EN BLANCO

0000069163

Factura: 001-003-000001871

20161701026O00181

NOTARIO(A) CARLOS HOMERO LOPEZ OBANDO

NOTARÍA VIGÉSIMA SEXTA DEL CANTON QUITO

RAZÓN MARGINAL N° 20161701026O00181

Dr. Diego Chamorro Pepinosa
NOTARIA QUINTA DEL CANTON MANTA

MATRIZ	
FECHA:	3 DE FEBRERO DEL 2016, (14:45)
TIPO DE RAZÓN:	NO REVOCADO
ACTO O CONTRATO:	PODER ESPECIAL
FECHA DE OTORGAMIENTO:	29-06-2015
NÚMERO DE PROTOCOLO:	P1889

TORGANTES

OTORGADO POR			
NOMBRES/RAZÓN SOCIAL	TIPO INTERVINIENTE	DOCUMENTO DE IDENTIDAD	No. IDENTIFICACIÓN
FIDEICOMISO MARINA BLUE	REPRESENTADO POR	RUC	0992749768001
A FAVOR DE			
NOMBRES/RAZÓN SOCIAL	TIPO INTERVINIENTE	DOCUMENTO DE IDENTIDAD	No. IDENTIFICACIÓN

TESTIMONIO	
ACTO O CONTRATO:	RAZÓN DE NO REVOCADO
FECHA DE OTORGAMIENTO:	03-02-2016
NÚMERO DE PROTOCOLO:	

NOTARIO(A) CARLOS HOMERO LOPEZ OBANDO

NOTARÍA VIGÉSIMA SEXTA DEL CANTÓN QUITO

PAGINA EN BLANCO

0000069164

RAZÓN.- Una vez revisada la escritura pública del **PODER ESPECIAL QUE OTORGA FIDEICOMISO MARINA BLUE A FAVOR DE SRA. MARIA SOLEDAD BALDA CABEZAS**, de fecha veinte y nueve de junio del dos mil quince, que se encuentra en el Protocolo de Escrituras de la Notaría Vigésimo Sexta del Cantón Quito, **se desprende que no se ha tomado nota al margen de dicha matriz de ninguna razón de Revocatoria.**- Quito, a seis de enero del dos mil diecisiete.-

Dr. Diego Chamorro Pepinosa
NOTARIA QUINTA DEL CANTON MANTA

Dr. Homero López Obando
NOTARIO VIGESIMO SEXTO DEL CANTÓN QUITO

NOTARIA 26 QUITO



PAGINA EN BLANCO

Factura: 001-002-000023179

0000069165

20171701026O00012

NOTARIO(A) CARLOS HOMERO LÓPEZ OBANDO

NOTARÍA VIGÉSIMA SEXTA DEL CANTON QUITO

RAZÓN MARGINAL N° 20171701026O00012

Dr. Diego Chamorro Pepinosa
NOTARIA QUINTA DEL CANTON MANTA

MATRIZ	
FECHA:	6 DE ENERO DEL 2017, (12:14)
TIPO DE RAZÓN:	NO REVOCADO
ACTO O CONTRATO:	PODER ESPECIAL
FECHA DE OTORGAMIENTO:	29-06-2015
NÚMERO DE PROTOCOLO:	1889

OTORGANTES			
OTORGADO POR			
NOMBRES/RAZÓN SOCIAL	TIPO INTERVINIENTE	DOCUMENTO DE IDENTIDAD	No. IDENTIFICACIÓN
FIDEICOMISO MARINA BLUE	REPRESENTADO POR	RUC	0992749768001
A FAVOR DE			
NOMBRES/RAZÓN SOCIAL	TIPO INTERVINIENTE	DOCUMENTO DE IDENTIDAD	No. IDENTIFICACIÓN

TESTIMONIO	
ACTO O CONTRATO:	PODER ESPECIAL
FECHA DE OTORGAMIENTO:	29-06-2015
NÚMERO DE PROTOCOLO:	1889

NOTARIO(A) CARLOS HOMERO LÓPEZ OBANDO

NOTARÍA VIGÉSIMA SEXTA DEL CANTÓN QUITO

Es compulsa de la copia certificada que me fue presentada y devuelta al interesado en ....12.... fojas utiles

Manta, 20 JUL 2017

Dr. Fernando Vélez Cabezas
Notario Público Sexto
Manta - Ecuador

PÁGINA EM BRANCO

PÁGINA EM BRANCO

Empresa Pública Municipal
Registro de la Propiedad de
Manta-EP

0000069166

Ficha Registral-Bien Inmueble

62083

Calle 24 y Avenida Flavio Reyes, Esquina
Telf.052624758
www.registropmanta gob.ec

Conforme a la Orden de Trabajo:RPM-17010947, certifico hasta el día de hoy 07/06/2017 12:23:43, la Ficha Registral Número 62083.

INFORMACION REGISTRAL

Código Catastral/Identif. Predial XXXXXXXXXXXXXXXXXXXX — Tipo de Predio: LOTE DE TERRENO

Fecha de Apertura: martes, 02 de mayo de 2017 — Parroquia SAN MATEO

Información Municipal

LINDEROS REGISTRALES:

LOTE NUMERO 64 MANZANA FRAGATA DE LA URBANIZACIÓN MARINA BLUE, de la Parroquia Urbana San Mateo del Cantón Manta. Con las siguientes medidas y linderos. FRENTE: 22,22m.- y vía Marina Boulevard. ATRÁS: 16,05m.- lote N° 65. COSTADO DERECHO: 30,58m.- y lote 63 COSTADO IZQUIERDO: 19,78m.- y Vía Marina Boulevard. ÁREA TOTAL: 465,85 m2. SOLVENCIA; EL PREDIO DESCRITO A LA PRESENTE FECHA SE ENCUENTRA LIBRE DE GRAVAMEN.

RESUMEN DE MOVIMIENTOS REGISTRALES:

Libro	Acto	Número y fecha de Inscripción		Folio Inicial	Folio Final
COMPRA VENTA	COMPRAVENTA Y UNIFICACIÓN	2784	10/sep/2013	56 011	56 061
COMPRA VENTA	COMPRAVENTA	3147	16/oct/2013	63.806	63 818
PLANOS	PLANOS	1	02/ene/2014	2	51

MOVIMIENTOS REGISTRALES:

Registro de : COMPRA VENTA

[1 / 3] COMPRA VENTA

Inscrito el : martes, 10 de septiembre de 2013 — **Número de Inscripción:** 2784 — Tomo:1

Nombre del Cantón: MANTA — **Número de Repertorio:** 6565 — Folio Inicial:56.011

Oficina donde se guarda el original: NOTARIA TERCERA — Folio Final.56.061

Cantón Notaría: MANTA

Escritura/Juicio/Resolución:

Fecha de Otorgamiento/Providencia: jueves, 22 de agosto de 2013

Fecha Resolución:

a.- Observaciones:

COMPRAVENTA Y UNIFICACION* El Fideicomiso Marina Blue representado por la Compañía Fiducia S.A. Administradora de Fondos y Fideicomisos Mercantiles, a su vez debidamente representado por el Sr. David Fernando Guime Calero.En esta escritura el Municipio de Manta vende a favor de FIDEICOMISO MARINA BLUE el excedente de terreno de 594.38m2 .UNIFICACION.- Marina Blue es propietario de ocho areas de terrenos ubicadas en el sector conocido como Piedra Larga de la ciudad de Manta los cuales se detallan de la siguiente manera. LOTE 2.- LOTE 3, LOTE 4. LOTE 5, FAJA N. 1 FAJA N. 2 FAJA N. 3 FAJA N. 4 areas de terrenos que se unifican al area de excedente de 594.38 QUEDANDO UN AREA TOTAL DE 202034.06m2.

b.- Apellidos, Nombres y Domicilio de las Partes:

Calidad	Cédula/RUC	Nombres y/o Razón Social	Estado Civil	Ciudad	Dirección Domicilio
COMPRADOR	8000000000065830	FIDEICOMISO MARINA BLUE	NO DEFINIDO	MANTA	
VENDEDOR	8000000000050594	GOBIERNO AUTONOMO DESCENTRALIZADO MUNICIPAL DEL CANTON MANTA	NO DEFINIDO	MANTA	

c.- Esta inscripción se refiere a la(s) que consta(n) en:

Libro	Número Inscripción	Fecha Inscripción	Folio Inicial	Folio Final
COMPRA VENTA	2295	26/jul/2013	46 080	46 099

Empresa Pública Municipal Registro de la Propiedad de Manta-EP
07 JUN. 2017

Registro de : COMPRA VENTA

[2 / 3] COMPRA VENTA

Inscrito el : miércoles, 16 de octubre de 2013 **Número de Inscripción:** 3147 Tomo:1

Nombre del Cantón: MANTA **Número de Repertorio:** 7380 Folio Inicial:63.806

Oficina donde se guarda el original: NOTARIA TERCERA Folio Final:63.818

Cantón Notaría: MANTA

Escritura/Juicio/Resolución:

Fecha de Otorgamiento/Providencia: jueves, 26 de septiembre de 2013

Fecha Resolución:

a.- Observaciones:

DESMEMBRACIÓN del lote de terreno de propiedad de Fideicomiso Marina Blue el mismo que según escritura tenia un área de 202.034,00m2 y mediante esta escritura desmembra un área de 17.004,97m2 quedando un área sobrante de 185.029,09m2.

b.- Apellidos, Nombres y Domicilio de las Partes:

Calidad	Cédula/RUC	Nombres y/o Razón Social	Estado Civil	Ciudad	Dirección Domicilio
PROPIETARIO	8000000000062440	FIDEICOMISO MERCANTIL INMOBILIARIO MARINA BLUE	NO DEFINIDO	MANTA	
PROPIETARIO	8000000000065830	FIDEICOMISO MARINA BLUE	NO DEFINIDO	MANTA	

c.- Esta inscripción se refiere a la(s) que consta(n) en:

Libro	Número Inscripción	Fecha Inscripción	Folio Inicial	Folio Final
COMPRA VENTA	2784	10/sep/2013	56 011	56 061

Registro de : PLANOS

[3 / 3] PLANOS

Inscrito el : jueves, 02 de enero de 2014 **Número de Inscripción:** 1 Tomo:1

Nombre del Cantón: MANTA **Número de Repertorio:** 12 Folio Inicial:2

Oficina donde se guarda el original: NOTARIA TERCERA Folio Final:51

Cantón Notaría: MANTA

Escritura/Juicio/Resolución:

Fecha de Otorgamiento/Providencia: viernes, 06 de diciembre de 2013

Fecha Resolución:

a.- Observaciones:

PLANOS DE LA URBANIZACION MARINA BLUE

b.- Apellidos, Nombres y Domicilio de las Partes:

Calidad	Cédula/RUC	Nombres y/o Razón Social	Estado Civil	Ciudad	Dirección Domicilio
PROPIETARIO	8000000000062440	FIDEICOMISO MERCANTIL INMOBILIARIO MARINA BLUE	NO DEFINIDO	MANTA	

c.- Esta inscripción se refiere a la(s) que consta(n) en:

Libro	Número Inscripción	Fecha Inscripción	Folio Inicial	Folio Final
COMPRA VENTA	1234	17/ago/1998	830	830
COMPRA VENTA	2784	10/sep/2013	56 011	56 061
COMPRA VENTA	537	27/abr/1987	1 410	1.414

TOTAL DE MOVIMIENTOS CERTIFICADOS:

Libro	Número de Inscripciones
COMPRA VENTA	
PLANOS	
<<Total Inscripciones>>	

Empresa Pública Municipal Registro de la Propiedad de Manta-EP

07 JUN. 2017

REPÚBLICA DEL ECUADOR
Dirección General de Registro Civil, Identificación y Cedulación

0000069167

REPUBLICA DEL ECUADOR

DIRECCION GENERAL DE REGISTRO CIVIL, IDENTIFICACION Y CEDULACION

INSCRIPCION DE MATRIMONIO

Tomo 04 Pág. 179 Acta 941

En Manta Provincia de Manabí

hoy día Veintitrés de Octubre del dos mil nueve.

El que suscribe, Jefe de Registro Civil extiende la presente acta del matrimonio de: **NOMBRES Y APELLIDOS DEL CONTRAYENTE**: Oswaldo Leoncio Fernandez Alava.

nacido en Manta el 23 de Abril de 19 84, de nacionalidad Ecuatoriana de profesión Estudiante

con Cédula Nº 131136172-7 domiciliado en Manta, de estado anterior Soltero, hijo de José Fernandez

y de Olga Alava.

NOMBRES Y APELLIDOS DE LA CONTRAYENTE: Yuri Johanna Silva Vergara.

nacida en San Vicente el 26 de Julio de 19 84, de nacionalidad Ecuatoriana de profesión Estudiante

con Cédula Nº 131146389-5 domiciliado en Manta, de estado anterior Soltera, hija de Duglas León Silva Chávez

y de Ana Monserrate Vergara Gandugo

LUGAR DEL MATRIMONIO: Manta FECHA 23 de Octubre 2009

En este matrimonio reconocieron a su ... hi... llamad.

OBSERVACIONES:

Franklin Ripalda Vidal
JEFE DE REGISTRO CIVIL
CANTON MANTA

FIRMAS:

Dr. Diego Chamorro Pepinosa
NOTARIA QUINTA DEL CANTON MANTA

...do por sentencia de Divorcio de Juez ...
... fecha ... cuya copia ... se archiva ... de ... de

f.) ...
Jefe de Oficina

... separación conyugal, judicialmente autorizada de los contrayentes del presente matrimonio, fue declarada mediante sentencia del Juez ... con fecha ... cuya copia se archiva ... de ... de

f.) ...
Jefe de Oficina

... declaró la nulidad de este matrimonio mediante sentencia ... Juez ... cuya copia se archiva ... de

f.) ...
Jefe de Oficina

OTRAS SUBINSCRIPCIONES O MARGINA 0000392814

[illegible] Oswaldo Leoncio Fernandez Alava con Yuri Johanna Silva Vergara, cuya copia se archiva [illegible] 15 de junio del 2017.

Ing. [illegible] Castro
REGISTRO CIVIL
COORDINACIÓN ZONAL 4
MANABI - SANTO DOMINGO

Información certificada a la fecha: 28 DE JUNIO DE 2017
Emisor: FERRIN MONTESDEOCA MARIA ALEXANDRA

N° de certificado: 176-033-75719

176-033-75719

Ing. Jorge Troya Fuertes
Director General del Registro Civil, Identificación y Cedulación
Documento firmado electrónicamente

Vigencia: 2 meses o 3 validaciones desde la fecha de emisión. Cumplido el plazo o número de verificaciones solicite un nuevo certificado
Verifique la información ingresando el número de certificado en: **https://virtual.registrocivil.gob.ec**

 [redacted]

Año 2009 Tomo 4 Pag 179 Acta 941

Drts. ☐ Dftvs. ☐ Mldo ☐

CERTIFICO

Que es fiel copia que se confiere de acuerdo al Art. 9 de la Ley del Sistema Nacional de Registro de Datos Públicos, en concordancia con el Art. 122 de la Ley de Registro Civil, Identificación y Cedulación, que reposa en el archivo:

Físico ☒ Electrónico ☐

DIRECCIÓN NACIONAL ☐
DIRECCIÓN PROVINCIAL ☐
JEFATURA CANTONAL ☐
JEFATURA DE AREA ☐

Alexandra Yerovi

DELEGADO DE LA DIRECCIÓN GENERAL DE REGISTRO CIVIL, IDENTIFICACIÓN Y CEDULACIÓN

CIUDADANIA 1311463895-5

SILVA VERGARA YURI JOHANNA

MANABI/SAN VICENTE/SAN VICENTE

26 JULIO 1984

002 0225 00425 F

MANABI/ SAN VICENTE

SAN VICENTE 1991

0000069168

ECUATORIANA***** E333312222

CASADO FERNANDEZ ALAVA OSWALDO LEONC

SUPERIOR ING.CONTAB/AUDITORIA

DUGLAS LEON SILVA CHAVEZ

FLOR MONCERRATE DEL JESUS VERGARA GANCHOZO

MANTA 21/04/2011

21/04/2023

REN 3818

NOTARIA QUINTA DEL CANTON MANTA

CERTIFICADO DE VOTACION

ELECCIONES GENERALES 2017

2 DE ABRIL 2017

CNE

078 JUNTA No

078 - 010 NUMERO

1311463895 CEDULA

SILVA VERGARA YURI JOHANNA

APELLIDOS Y NOMBRES

MANABI PROVINCIA

CIRCUNSCRIPCIÓN 2

MANTA CANTON

ZONA 1

TARQUI PARROQUIA

CNE

ECUADOR ELIGE CON TRANSPARENCIA

ELECCIONES 2017 GARANTIZAMOS EL DERECHO

CIUDADANA C

ESTE DOCUMENTO ACREDITA QUE USTED SUFRAGÓ EN LAS ELECCIONES GENERALES 2017

ESTE CERTIFICADO SIRVE PARA TODOS LOS TRÁMITES PÚBLICOS REQUERIDOS

PRESIDENTA DE LA JUNTA

NOTARIA QUINTA DEL CANTON MANTA

Es fiel fotocopia del documento original que me fue presentado y devuelto al interesado

Manta, a 28 JUN 2017

Dr. Diego Chamorro Pepinosa

NOTARIO QUINTO DEL CANTON MANTA

Empresa Pública Municipal
Registro de la Propiedad de
Manta-EP

Los movimientos Registrales que constan en esta Ficha son los únicos que se refieren al predio que se certifica.

Cualquier enmendadura, alteración o modificación al texto de este certificado lo invalida.

Emitido a las : 12:23:45 del miércoles, 07 de junio de 2017

A peticion de: SILVA VERGARA YURI JOHANNA

Elaborado por :ZAYDA AZUCENA SALTOS PACHAY

1307300432

Validez del Certificado 30 días, Excepto que se diera un traspaso de dominio o se emitiera un gravamen.

DR. GEORGE MOREIRA MENDOZA
Firma del Registrador

El interesado debe comunicar cualquier error en este Documento al Registrador de la Propiedad

EMPRESA PUBLICA MUNICIPAL REGISTRO DE LA PROPIEDAD DE MANTA-E.P. Dr. George B. Moreira Mendoza MANTA - MANABÍ - ECUADOR

ESPACIO EN BLANCO

ESPACIO EN BLANCO

Empresa Pública Municipal
Registro de la Propiedad de
Manta-EP
07 JUN. 2017

GAD Manta

0000069169

Dr. Diego Chamorro Pepinosa
NOTARIA QUINTA DEL CANTON MANTA

REGULACIÓN URBANA
(LÍNEA DE FABRICA)

HOJA DE CONTROL No.- [redacted]
FECHA DE INFORME: [redacted]

1.- IDENTIFICACION PREDIAL:

PROPIETARIO:	**MARINA BLUE**
UBICACIÓN:	URBANIZACION MARINA BLUE MZ-FRAGATA- LOTE # 64
C. CATASTRAL:	1342806000
PARROQUIA:	PARROQUIA MANTA

2.- FORMA DE OCUPACION DEL SUELO:

CÓDIGO:	**AISLADA**
OCUPACION DE SUELO:	
LOTE MIN:	
FRENTE MIN:	
N. PISOS:	**2**
FRENTE:	**5.00**
LATERAL 1:	**1.50**
LATERAL 2:	**1.50**
POSTERIOR:	**3.00**
ENTRE BLOQUES:	**3**

3.- USO DE SUELO:

RESIDENCIAL:	
RU-1	
RU-2 (urbano)	**X**
RU-2 (rural)	
INDUSTRIAL:	
EQUIPAMIENTO:	
SERVICIOS PÚBLICOS:	
OTROS:	

Residencial 1.- Son zonas de uso residencial en las que se permite la presencia limitada de comercios y servicios de nivel barrial y equipamientos barriales y sectoriales.
Residencial 2.- Son zonas de uso residencial en las que se permite la presencia limitada de comercios y servicios de nivel barrial y sectorial y equipamientos barriales, sectoriales y zonales. (ZONA URBANA Y RURAL ESTABLECIDAS EN EL PDOT)
Residencial 3.- Son zonas de uso residencial en las que se permiten comercios, servicios y equipamientos de nivel barrial, sectorial y zonal, y de manera condicionada el uso industrial de bajo impacto ambiental y urbano.

4.- MEDIDAS Y LINDEROS:

SEGÚN ESCRITURA:

FRENTE:	22,22m con Via Marina Boulevard
ATRAS:	16,05m con lote Nº 65
COSTADO IZQUIERDO:	19,78m con Via Marina Boulevard
COSTADO DERECHO:	30,58m con lote Nº 63
AREA TOTAL :	**465,85 m2**

5.- AFECTACIÓN AL PLAN REGULADOR

SI:	
NO:	X

OBSERVACIONES:

NOTA: el presente documento es válido para: aprobación de planos; trámites de hipóteca o préstamos; trabajos varios; aprobación de urbanizaciones; edificaciones en general; anteproyectos;

Arq. Robert Ortiz Z.
TÉCNICO DE PLANIFICACIÓN Y ORDENAMIENTO TERRITORIAL
CJOC

"El presente documento se emite de acuerdo a la documentación requerida para el trámite, y a los documentos que presenta de buena fe el solicitante; por loo cual salvamos error u omisión, eximiendo de responsabilidad al certificante, si se comprobare que se han predentado daros falsos o representaciones gráficas erróneas, enlas solicitudes correspondientes"

GOBIERNO AUTÓNOMO DESCENTRALIZADO MUNICIPAL DEL CANTÓN MANTA

DIRECCIÓN DE AVALÚOS, CATASTRO Y REGISTROS

No. Certificación: 142606

Nº 142606

CERTIFICADO DE AVALÚO

ESPECIE VALORADA USD 1,25

No. Electrónico: 49172

Fecha: *3 de mayo de 2017*

El suscrito Director de Avalúos, Catastros y Registros Certifica: Que revisando el Catastro de Predios en vigencia, en el archivo existente se constató que:

El Predio de la Clave: *1-34-28-06-000*

Ubicado en: *URBANIZACION MARINA BLUE MZ-FRAGATA LOTE # 64*

Área total del predio según escritura:

Área Total de Predio: *465,85* ***M2***

Perteneciente a:

Documento Identidad	***Propietario***
0992749768001	*MARINA BLUE FIDEICOMISO*

CUYO AVALÚO VIGENTE EN DÓLARES ES DE:

TERRENO:	**65219,00**
CONSTRUCCIÓN:	**0,00**
	65219,00

Son: *SESENTA Y CINCO MIL DOSCIENTOS DIECINUEVE DOLARES*

"Este documento no constituye reconocimiento, fraccionamiento u otorgamiento de la titularidad del predio; solo expresa el valor de suelo actual de acuerdo a la Ordenanza de Aprobación del Plano del Valor del Suelo, sancionada el 17 de diciembre del año 2015, conforme a lo establecido en la Ley, que rige para el Bienio 2016 – 2017".

C.P.A. Javier Ceballos Morejón

Director de Avaluos, Catastros y Registro (E)

Impreso por: GABRIELA SOLORZANO 03/05/2017 15:12:05

0000069170

GOBIERNO AUTÓNOMO DESCENTRALIZADO MUNICIPAL DEL CANTÓN MANTA

Nº 085022

Dr. Diego Chamorro Pedroso
NOTARIA QUINTA DEL CANTON MANTA
VALORADO 1,25

LA DIRECCIÓN FINANCIERA DEL GOBIERNO AUTÓNOMO DESCENTRALIZADO MUNICIPAL DEL CANTÓN MANTA

A petición verbal de parte interesada, CERTIFICA: Que revisado el Catastro de Predios URBANO en vigencia, se encuentra registrada una propiedad que consiste en *SOLAR* perteneciente a *FIDEICOMISO MARINA BLUE* ubicada *URBANIZACION MARINA BLUE MZ-FRAGATA LOTE # 64* cuyo *AVALUO COMERCIAL PRESENTE* asciende a la cantidad de *$86182.25 OCHENTA Y SEIS MIL CIENTO OCHENTA Y DOS DOLARES 25/100*

CERTIFICADO OTORGADO PARA TRÁMITE COMPRAVENTA E HIPOTECA

Elaborado: José Zambrano

03 DE MAYO DEL 2017

Manta.

Director Financiero Municipal

GOBIERNO AUTONOMO DESCENTRALIZADO MUNICIPAL DEL CANTON MANTA
DIRECCIÓN FINANCIERA

GOBIERNO AUTÓNOMO DESCENTRALIZADO MUNICIPAL DEL CANTÓN MANTA

DIRECCIÓN DE PLANEAMIENTO URBANO

ESPECIE VALORADA
USD 1,25

AUTORIZACION

Nº No. 059891
16593

La Dirección de Planificación y Ordenamiento Territorial autoriza a **OSWALDO LEONCIO FERNANDEZ ALAVA Y YURI JOHANNA SILVA VERGARA,** para que celebren Escritura de Compra-Venta sobre el terreno propiedad del FIDEICOMISO MARINA BLUE, ubicado en la Urbanización MARINA BLUE, signado como lote 64, manzana Fragata, Parroquia San Mateo, Cantón Manta, con las siguientes medidas y linderos:

Frente:	22,22m. - Vía Marina Boulevard.
Atrás:	16,05m. - Lote 65.
Costado Derecho:	30,58m. – Lote 63.
Costado Izquierdo:	19,78m. - Vía Marina Boulevard.
Área total:	465,85m2.

Manta, mayo 03 del 2017.

Arq. Mayra Susana Romero Montalván.
DIRECTORA (E) DE PLANIFICACIÓN Y ORDENAMIENTO TERRITORIAL.

El presente documento se emite de acuerdo a la documentación requerida para el trámite y a inspección en el lugar que indica de buena fe el solicitante; por lo cual salvamos error u omisión, eximiendo de responsabilidad al certificante, si se comprobare que se han presentado datos falsos o representaciones gráficas erróneas, en las solicitudes correspondientes.
CVGA

0000069171

GOBIERNO AUTÓNOMO DESCENTRALIZADO MUNICIPAL DEL CANTÓN MANTA

Nº 114031

ESPECIE VALORADA USD 1,25

Dr. Diego Chamorro Penaherrera NOTARIA QUINTA DEL CANTON MANTA

LA TESORERÍA DEL GOBIERNO AUTÓNOMO DESCENTRALIZADO MUNICIPAL DEL CANTÓN MANTA

A petición verbal de parte interesada, CERTIFICA: Que revisado el archivo de la Tesorería Municipal que corre a mi cargo, no se ha encontrado ningún Título de Crédito pendiente de pago por concepto de Impuestos, Tasas y Tributos Municipales a cargo de

FIDEICOMISO MARINA BLUE

Por consiguiente se establece que no es deudor de esta Municipalidad.

Manta, 3 MAYO 2017

VALIDO PARA LAS CLAVES:
1342806000 :URBANIZACION MARINA BLUE MZ-FRAGATA LOTE # 64

Manta, tres de mayo del dos mil diecisiet

BanEcuador B.P.
RUC: 1768183520001

MANTA (AG.)
AV. 24 Y AV. FLAVIO REYES

DETALLE DE FACTURA ELECTRONICA
No. Fac.: 056-502-000000279
Fecha: 08/06/2017 01:06:58 p.m.

No. Autorización:
0806201701176818352000120565020000000279201713061 5

Cliente :YOZA ANCHUNDIA ALEJANDRO JONATHAN
ID :1315498186
Dir :MANABIMANTALOS ESTEROS BRR ALTAGRACIA B
R
R ALTAGRACIA 0

Descripcion	Total
Recaudo	0.54
SubTotal USD	0.54
I.V.A	0.06
TOTAL USD	0.60

**** GRACIAS POR SU VISITA ****
Sin Derecho a Credito Tributario

BanEcuador
8 JUN 2017
CAJA 4
AGENCIA CANTONAL
MANTA

BanEcuador B.P.
08/06/2017 01:06:24 p.m. OK
CONVENIO: 3950 GOBIERNO PROVINCIAL DE MANABI
CONCEPTO: 06 RECAUDACION VARIOS
CTA CONVENIO: 3-00117167-4 (3)-CTA CORRIENTE
REFERENCIA: 654889884
Concepto de Pago: 110206 DE ALCABALAS
OFICINA: 76 - MANTA (AG.) OP:mlucio
INSTITUCION DEPOSITANTE: NOTARIA QUINTA
FORMA DE RECAUDO: Efectivo

Efectivo:	1.00
Comision Efectivo:	0.54
IVA %	0.06
TOTAL:	1.60

SUJETO A VERIFICACION

0000069172

Gobierno Autónomo Descentralizado
Municipal del Cantón Manta
R.U.C. 1360000880001
Dirección: Av. 4ta y Calle 9 - Teléf.: 2611 - 479 / 2611 - 477

TÍTULO DE CRÉDITO No. 0606667

5/5/2017 3:34

OBSERVACIÓN	CÓDIGO CATASTRAL	AREA	AVALUO	CONTROL	TITULO Nº
Una escritura pública de: COMPRA VENTA DE SOLAR CON LA CUANTÍA DE $86182.25 ubicada en MANTA de la parroquia SAN MATEO	1-34-28-06-000	465,85	65219,00	262676	606667

VENDEDOR		
C.C / R.U.C.	NOMBRE O RAZÓN SOCIAL	DIRECCIÒN
0992749768001	FIDEICOMISO MARINA BLUE	URBANIZACION MARINA BLUE MZ-FRAGATA LOTE # 64

ADQUIRIENTE		
C.C / R.U.C.	NOMBRE O RAZÓN SOCIAL	DIRECCIÒN
1311463895	SILVA VERGARA YURI JOHANNA	NA

ALCABALAS Y ADICIONALES	
CONCEPTO	VALOR
Impuesto principal	861,83
Junta de Beneficencia de Guayaquil	258,55
TOTAL A PAGAR	1120,38
VALOR PAGADO	1120,38
SALDO	0,00

EMISION: 5/5/2017 3:34 MERCEDES JUDITH ALARCÓN SANTOS

SALDO SUJETO A VARIACIÓN POR REGULACIONES DE LEY

CANCELADO
TESORERIA

Gobierno Autónomo Descentralizado
Municipal del Cantón Manta
R.U.C.: 1360000980001
Dirección: Av. 4ta y Calle 9 - Telèf.: 2611 - 479 / 2611 - 477

TÍTULO DE CRÉDITO No. 0606668

5/5/2017 3:35

OBSERVACIÓN	CÓDIGO CATASTRAL	AREA	AVALUO	CONTROL	TITULO Nº
Una escritura pública de: COMPRA VENTA DE SOLAR ubicada en MANTA de la parroquia SAN MATEO	1-34-28-06-000	465,85	65219,00	262677	606668

VENDEDOR		
C.C / R.U.C.	NOMBRE O RAZÓN SOCIAL	DIRECCIÒN
0992749768001	FIDEICOMISO MARINA BLUE	URBANIZACION MARINA BLUE MZ-FRAGATA LOTE # 64

ADQUIRIENTE		
C.C / R.U.C.	NOMBRE O RAZÓN SOCIAL	DIRECCIÒN
1311483895	SILVA VERGARA YURI JOHANNA	NA

UTILIDADES	
CONCEPTO	VALOR
GASTOS ADMINISTRATIVOS	1,00
Impuesto Principal Compra-Venta	172,80
TOTAL A PAGAR	173,80
VALOR PAGADO	173,80
SALDO	0,00

EMISION: **5/5/2017 3:35 MERCEDES JUDITH ALARCÓN SANTOS**

SALDO SUJETO A VARIACIÓN POR REGULACIONES DE LEY

CATASTRADO
TESORERIA
COMISARIATO DEL GOBIERNO AUTÓNOMO DESCENTRALIZADO
MUNICIPAL DEL CANTÓN MANTA

0000069173

Dr. Diego Chamorro Pepinosa
NOTARIA QUINTA DEL CANTON MANTA

CUERPO DE BOMBEROS DE MANTA

Emergencia Teléfono:
911

RUC: 1360020070001
Dirección: Avenida 11
entre Calles 11 y 12
Teléfono: 2621777 - 2611747
Manta - Manabi

COMPROBANTE DE PAGO
000031214

CERTIFICADO DE SOLVENCIA

DATOS DEL CONTRIBUYENTE

0992749768

C.I. / R.U.C.: FIDEICOMISO MARINA BLUE
NOMBRES:
RAZÓN SOCIAL: URB.MARINA BLUE MZ-FRAGATA LT. 64
DIRECCIÓN:

DATOS DEL PREDIO

CLAVE CATASTRAL:
AVALÚO PROPIEDAD:
DIRECCIÓN PREDIO:

REGISTRO DE PAGO

497825

Nº PAGO: SANCHEZ ALVARADO PAMELA
CAJA: 03/05/2017 16:20:32
FECHA DE PAGO:

TAREA DE SELLO
TESORERÍA DEL CUERPO DE BOMBEROS MANTA

VALOR	DESCRIPCIÓN	VALOR
		3.00
	TOTAL A PAGAR	3.00

VALIDO HASTA: martes, 01 de agosto de 2017

CERTIFICADO DE SOLVENCIA

ORIGINAL CLIENTE

ESTE COMPROBANTE NO TENDRÁ VALIDEZ SIN EL REGISTRO DE PAGO

CONSEJO DE LA JUDICATURA

Factura: 001-002-000035339

0000069174

20171308005P02373

NOTARIO(A) DIEGO HUMBERTO CHAMORRO PEPINOSA

NOTARÍA QUINTA DEL CANTON MANTA

EXTRACTO

Dr. Diego Chamorro Pepinosa NOTARIA NOTARIA QUINTA DEL CANTON MANTA

Escritura N°:	20171308005P02373

ACTO O CONTRATO:	
TRANSFERENCIA DE DOMINIO CON HIPOTECA EN LAS QUE INTERVENGA EL BIESS CON SUS AFILIADOS Y JUBILADOS	
FECHA DE OTORGAMIENTO:	28 DE JULIO DEL 2017, (10:59)

OTORGANTES

OTORGADO POR

Persona	Nombres/Razón social	Tipo interviniente	Documento de identidad	No. Identificación	Nacionalidad	Calidad	Persona que le representa
Jurídica	FIDEICOMISO MARINA BLUE	REPRESENTADO POR	RUC	0992749768001	ECUATORIANA	VENDEDOR(A)	MARIA SOLEDAD BALDA CABEZAS
Natural	SILVA VERGARA YURI JOHANNA	POR SUS PROPIOS DERECHOS	CÉDULA	1311463895	ECUATORIANA	COMPRADOR(A)-DEUDOR(A)-HIPOTECARIO(A)	

A FAVOR DE

Persona	Nombres/Razón social	Tipo interviniente	Documento de identidad	No. Identificación	Nacionalidad	Calidad	Persona que representa
Jurídica	BANCO DEL INSTITUTO ECUATORIANO DE SEGURIDAD SOCIAL	REPRESENTADO POR	RUC	1768156470001	ECUATORIANA	ACREEDOR(A) HIPOTECARIO(A)	HENRY FERNANDO CORNEJO CEDEÑO

UBICACIÓN

Provincia	Cantón	Parroquia
ANABI	MANTA	MANTA

DESCRIPCIÓN DOCUMENTO:
OBJETO/OBSERVACIONES:

CUANTÍA DEL ACTO O CONTRATO:	86182.00

NOTARIO(A) DIEGO HUMBERTO CHAMORRO PEPINOSA

NOTARÍA QUINTA DEL CANTON MANTA

EXTRACTO

Escritura N°:	20171308005P02373

ACTO O CONTRATO:	
PRESTACIÓN DEL SERVICIO NOTARIAL FUERA DEL DESPACHO EN ESCRITURAS DE VIVIENDA CON FINALIDAD SOCIAL	
FECHA DE OTORGAMIENTO:	28 DE JULIO DEL 2017, (10:59)

OTORGANTES

OTORGADO POR

Persona	Nombres/Razón social	Tipo intervininete	Documento de identidad	No. Identificación	Nacionalidad	Calidad	Persona que le representa
Natural	SILVA VERGARA YURI JOHANNA	POR SUS PROPIOS DERECHOS	CÉDULA	1311463895	ECUATORIANA	COMPARECIENTE	

A FAVOR DE

Persona	Nombres/Razón social	Tipo interviniente	Documento de identidad	No. Identificación	Nacionalidad	Calidad	Persona que representa

UBICACIÓN

Provincia	Cantón	Parroquia
MANABI	MANTA	MANTA

DESCRIPCIÓN DOCUMENTO:	
OBJETO/OBSERVACIONES:	

CUANTÍA DEL ACTO O CONTRATO:	INDETERMINADA

Dr. Diego Chamorro Pepinosa

NOTARIA QUINTA DEL CANTON MANTA

NOTARIA

NOTARIA(A) DIEGO HUMBERTO CHAMORRO PEPINOSA

NOTARÍA QUINTA DEL CANTÓN MANTA

0000069175

Factura: 001-002-000035909

20171308005O00537

EXTRACTO COPIA DE ARCHIVO N° 20171308005O00537

NOTARIO OTORGANTE:	DR. DIEGO CHAMORRO NOTARIO(A) DEL CANTON MANTA
FECHA:	10 DE AGOSTO DEL 2017, (10:49)
COPIA DEL TESTIMONIO:	TERCERA
ACTO O CONTRATO:	TRANSFERENCIA DE DOMINIO CON CONSTITUCION DE HIPOTECA

OTORGANTES			
OTORGADO POR			
NOMBRES/RAZÓN SOCIAL	**TIPO INTERVINIENTE**	**DOCUMENTO DE IDENTIDAD**	**No. IDENTIFICACIÓN**
SILVA VERGARA YURI JOHANNA	POR SUS PROPIOS DERECHOS	CÉDULA	1311463895
A FAVOR DE			
NOMBRES/RAZÓN SOCIAL	**TIPO INTERVINIENTE**	**DOCUMENTO DE IDENTIDAD**	**No. IDENTIFICACIÓN**

FECHA DE OTORGAMIENTO:	10-08-2017
NOMBRE DEL PETICIONARIO:	SILVA VERGARA YURI JOHANNA
N° IDENTIFICACIÓN DEL PETICIONARIO:	1311463895

OBSERVACIONES:	A PETICION DE SILVA VERGARA YURI JOHANNA, EN FE DE ELLO CONFIERO ESTA TERCERA COPIA CERTIFICADA DE LA ESCRITURA PUBLICA DE TRANSFERENCIA DE DOMINIO CON CONSTITUCION DE HIPOTECA DE ENAJENAR SIGNADA CON EL NUMERO 20171308005P02373 DEL 28 DE JULIO 2017

EXTRACTO COPIA DE ARCHIVO N° 20171308005O00537

NOTARIO OTORGANTE:	DR. DIEGO CHAMORRO NOTARIO(A) DEL CANTON MANTA
FECHA:	10 DE AGOSTO DEL 2017, (10:49)
COPIA DEL TESTIMONIO:	CUARTA
ACTO O CONTRATO:	TRANSFERENCIA DE DOMINIO CON CONSTITUCION DE HIPOTECA

OTORGANTES			
OTORGADO POR			
NOMBRES/RAZÓN SOCIAL	**TIPO INTERVINIENTE**	**DOCUMENTO DE IDENTIDAD**	**No. IDENTIFICACIÓN**
SILVA VERGARA YURI JOHANNA	POR SUS PROPIOS DERECHOS	CÉDULA	1311463895
A FAVOR DE			
NOMBRES/RAZÓN SOCIAL	**TIPO INTERVINIENTE**	**DOCUMENTO DE IDENTIDAD**	**No. IDENTIFICACIÓN**

FECHA DE OTORGAMIENTO:	10-08-2017
NOMBRE DEL PETICIONARIO:	SILVA VERGARA YURI JOHANNA
N° IDENTIFICACIÓN DEL PETICIONARIO:	1311463895

OBSERVACIONES:	A PETICION DE SILVA VERGARA YURI JOHANNA, EN FE DE ELLO CONFIERO ESTA CUARTA COPIA CERTIFICADA DE LA ESCRTIURA PUBLICA DE TRANSFERENCIA DE DOMINIO CON CONSTITUCION DE HIPOTECA SIGNADA CON EL NUMERO 20171308005P02373 DEL 28 DE JULIO DEL 2017

Dr. Diego Chamorro Pepinosa
NOTARIO DE MANTA DEL CANTON MANTA

0000069176

EMPRESA PÚBLICA MUNICIPAL REGISTRO DE LA PROPIEDAD DE MANTA-EP

Calle 24 y Avenida Flavio Reyes, Esquina
Telf: 052624758
www.registropmanta.gob.ec

Razón de Inscripción

Periodo: 2017

Número de Inscripción: 2637

Número de Repertorio: 6217

EMPRESA PÚBLICA MUNICIPAL REGISTRO DE LA PROPIEDAD DE MANTA-EP, certifica que en esta fecha se inscribió(eron) el (los) siguiente(s) acto(s):

1.- Con fecha Veinte y ocho de Agosto de Dos Mil Diecisiete queda inscrito el acto o contrato de COMPRAVENTA, en el Registro de COMPRA VENTA con el número de inscripción 2637 celebrado entre :

Nro. Cédula	Nombres y Apellidos	Papel que desempeña
1311463895	SILVA VERGARA YURI JOHANNA	COMPRADOR
800000000065830	FIDEICOMISO MARINA BLUE	VENDEDOR

Que se refiere al (los) siguiente(s) bien(es):

Tipo Bien	Código Catastral	Número Ficha	Acto
LOTE DE TERRENO	1342806000	62083	COMPRAVENTA

Observaciones:

Libro : COMPRA VENTA
Acto : COMPRAVENTA
Fecha : 28-ago/2017
Usuario: mayra_cevallos

DR. GEORGE MOREIRA MENDOZA
Registrador de la Propiedad

MANTA, lunes, 28 de agosto de 2017