MUNICIPIO DE MANTA

FICHA CATASTRAL PARA INMUEBLES QUE NO ESTÁN BAJO EL RÉGIMEN DE PROPIEDAD HORIZONTAL

consulplan
CONSULTORES DE PLANIFICACIÓN C. LTDA.

IDENTIFICACIÓN Y DATOS DE LOCALIZACIÓN

ESTÁ BAJO RÉGIMEN DE PROPIEDAD HORIZONTAL: ◯ NO ◯ SI

REFERENCIA AL SISTEMA CARTOGRÁFICO

CLAVE CATASTRAL (1 LOCALIDAD, 2 ZONA, 3 SECTOR, 4 MANZANA, 5 LOTE, 6 PROPIEDAD HORIZONTAL): 1 0 8 0 2 1 5

HOJA N° _____

DATOS GENERALES
- (7) ☐ ZONA SEGÚN CALIDAD DEL SUELO
- (8) ☐ ZONA HOMOGÉNEA
- (9) ☐ ZONA SEGÚN VALOR

DIRECCIÓN: barrio Los ALGARROBOS
calle 25 (circunvalación) y Av. FLAVIO REYES
N° _____

(10) CODIFICAR LA DIRECCIÓN (PRIMERO LA CALLE LUEGO EL NÚMERO)

DATOS DEL LOTE

FRENTES (11) 2 NÚMERO DE CALLES A LAS CUALES EL LOTE TIENE FRENTE

(9) ACCESO AL LOTE (MARCAR SOLO EL DE MAYOR JERARQUÍA)
1. ☐ LOTE INTERIOR
2. ☐ POR PASAJE PEATONAL
3. ☐ POR PASAJE VEHICULAR
4. X POR CALLE
5. ☐ POR AVENIDA
6. ☐ POR EL MALECÓN
7. ☐ POR LA PLAYA

(19) DESNIVEL CON RELACIÓN A LA RASANTE DE LA VÍA
- SOBRE LA RASANTE ☐ + ☐☐ METROS
- BAJO LA RASANTE ☐ -

CARACTERÍSTICAS DE LA VÍA PRINCIPAL

(13) MATERIAL DE LA CALZADA
1. ☐ TIERRA
2. ☐ LASTRE
3. ☐ PIEDRA DE RIO
4. ☐ ADOQUIN
5. X ASFALTO O CEMENTO

(14) ACERA
1. ☐ NO TIENE
2. X ENCEMENTADO O PIEDRA DE RÍO
3. ☐ DE ADOQUIN O BALDOSA

SERVICIOS DEL LOTE

(20) AGUA POTABLE: 1 ☐ NO EXISTE 2 X SI EXISTE

(21) DESAGÜES: 1 ☐ NO EXISTE 2 X SI EXISTE

(22) ELECTRICIDAD: 1 ☐ NO EXISTE 2 X SI EXISTE

REDES PÚBLICAS EN LA VÍA

(15) AGUA POTABLE: 1 ☐ NO EXISTE 2 X SI EXISTE

(16) ALCANTARILLADO: 1 ☐ NO EXISTE 2 X SI EXISTE

(17) ENERGÍA ELÉCTRICA
1. ☐ NO EXISTE
2. X SI EXISTE RED AÉREA
3. ☐ SI EXISTE RED SUBTERRANEA

(18) ALUMBRADO
1. ☐ NO EXISTE
2. ☐ INCANDECENTE
3. X DE SODIO O MERCURIO

CARACTERÍSTICAS FORMALES DEL LOTE

		SIN DECIMALES
(23)	ÁREA	208
(24)	PERÍMETRO	57
(25)	LONGITUD DEL FRENTE	25
(26)	NÚMERO DE ESQUINAS	1

AVALÚO DEL LOTE ☐☐☐☐☐☐☐☐

CROQUIS

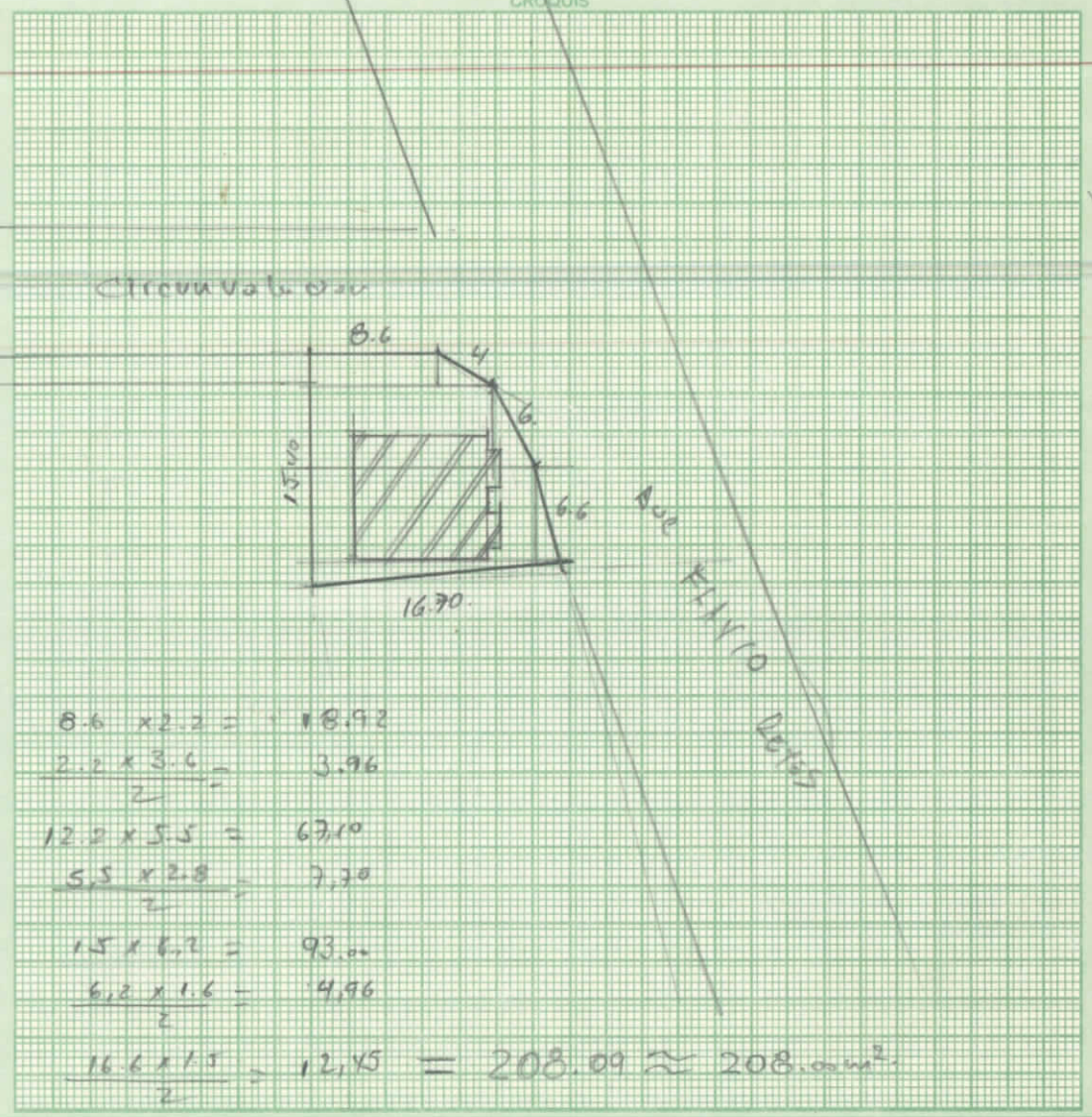

FORMA DE OCUPACIÓN DEL LOTE

(27)
- sin edificación 1 ☐
- con edificación 2 ✓

USO DEL ÁREA SIN EDIFICACIÓN (28)
- sin uso 1 ☐
- el mismo que en la construcción 2 X
- otro uso 3 ☐

(29) otro uso _____ (nombre) ☐☐☐☐ (código)

(30) NÚMERO DE BLOQUES 01

(31) NÚMERO DE BLOQUES ☐☐

(32) TOTAL DE BLOQUES 01

observaciones:

VIENE DE OTRA FICHA ( ) NO ( ) SI

MODO DE PROPIEDAD

1 [X] UN SOLO PROPIETARIO
2 [ ] HERENCIA INDIVISA
3 [ ] VARIOS PROPIETARIOS

TENENCIA DE LA PROPIEDAD

1 [X] OCUPA SOLO EL PROPIETARIO
2 [ ] EN ARRIENDO PARCIAL
3 [ ] EN ARRIENDO TOTAL
4 [ ] OTRO (ESPECIFIQUE)

DATOS DEL PROPIETARIO

PERSONERÍA	APELLIDOS	NOMBRES	CÉDULA DE IDENTIDAD O R.U.C.	materia	TÍTULO DE PROPIEDAD	fecha
	FOOR GILCES	HESTOR GONZALO y Sra	130186477-1	SEGUNDA		11/MAYO/84
CÓDIGO						

DATOS DE LA CONSTRUCCIÓN (SOLO BLOQUES TERMINADOS)

MATERIALES (MARQUE UNA SOLA RESPUESTA POR CADA RUBRO DE OBRA)

Nº DEL BLOQUE	Nº DEL PISO	AREA DEL PISO	ESTRUCTURA: caña	madera	ladrillo o piedra	hormigón metal	PAREDES: no tiene	caña	madera o lata	enquinchado (bahareque)	ladrillo común	ladrillo industrial (bahareque)	tabique modular (vidrio, madera)	ENTREPISO INFERIOR O CONTRAPISO: tierra	madera	ladrillo	piedra	hormigón	PISO: tierra	madera o encementado vinyl o granito fundido	baldosa	parquet o mayólica	alfombra	mármol mamolpe	ENTREPISO SUPERIOR TECHO O CUBIERTA: caña	cade(paja)	madera	zinc	ruberoid	asbesto cemento	hormigón	teja	TUMBADOS: si tiene	no tiene
39	40	41				X					X							X			X										X			X
1	1	72	1	2	3	4	1	2	3	4	5	6	7	1	2	3	4	5	1	2	3	4	5	6	7	1	2	3	4	5	6	7	8	1	2
54	55	56				X					X							X				X										X			X
1	2	77	1	2	3	4	1	2	3	4	5	6	7	1	2	3	4	5	1	2	3	4	5	6	7	1	2	3	4	5	6	7	8	1	2
69	70	71																																	
			1	2	3	4	1	2	3	4	5	6	7	1	2	3	4	5	1	2	3	4	5	6	7	1	2	3	4	5	6	7	8	1	2
84	85	86																																	
			1	2	3	4	1	2	3	4	5	6	7	1	2	3	4	5	1	2	3	4	5	6	7	1	2	3	4	5	6	7	8	1	2
99	100	101																																	
			1	2	3	4	1	2	3	4	5	6	7	1	2	3	4	5	1	2	3	4	5	6	7	1	2	3	4	5	6	7	8	1	2
114	115	116																																	
			1	2	3	4	1	2	3	4	5	6	7	1	2	3	4	5	1	2	3	4	5	6	7	1	2	3	4	5	6	7	8	1	2
129	130	131																																	
			1	2	3	4	1	2	3	4	5	6	7	1	2	3	4	5	1	2	3	4	5	6	7	1	2	3	4	5	6	7	8	1	2
144	145	146																																	
			1	2	3	4	1	2	3	4	5	6	7	1	2	3	4	5	1	2	3	4	5	6	7	1	2	3	4	5	6	7	8	1	2
159	160	161																																	
			1	2	3	4	1	2	3	4	5	6	7	1	2	3	4	5	1	2	3	4	5	6	7	1	2	3	4	5	6	7	8	1	2
174	175	176																																	
			1	2	3	4	1	2	3	4	5	6	7	1	2	3	4	5	1	2	3	4	5	6	7	1	2	3	4	5	6	7	8	1	2
189	190	191																																	
			1	2	3	4	1	2	3	4	5	6	7	1	2	3	4	5	1	2	3	4	5	6	7	1	2	3	4	5	6	7	8	1	2
204	205	206																																	
			1	2	3	4	1	2	3	4	5	6	7	1	2	3	4	5	1	2	3	4	5	6	7	1	2	3	4	5	6	7	8	1	2
219	220	221																																	
			1	2	3	4	1	2	3	4	5	6	7	1	2	3	4	5	1	2	3	4	5	6	7	1	2	3	4	5	6	7	8	1	2
234	235	236																																	
			1	2	3	4	1	2	3	4	5	6	7	1	2	3	4	5	1	2	3	4	5	6	7	1	2	3	4	5	6	7	8	1	2
249	250	251																																	
			1	2	3	4	1	2	3	4	5	6	7	1	2	3	4	5	1	2	3	4	5	6	7	1	2	3	4	5	6	7	8	1	2
264	265	266																																	
			1	2	3	4	1	2	3	4	5	6	7	1	2	3	4	5	1	2	3	4	5	6	7	1	2	3	4	5	6	7	8	1	2

INDICADORES GENERALES

Nº DEL BLOQUE	Nº DEL PISO	VENTANAS: no tiene	caña	tablero o lata	madera y vidrio	bloque ornamental	madera tipo chazas o hierro	aluminio	madera fina	aluminio color	AGUA: no tiene	sobrepuestas	empotradas	ELECTRICIDAD: no tiene	sobrepuestas	empotradas	EQUIPO ESPECIAL: no tiene	tiene de 2° orden	tiene de 1° orden	ESTADO DE CONSERVACIÓN GENERAL: bueno	regular	mala	ruina	AÑO DE CONSTRUCCIÓN O RECONSTRUCCIÓN
39	40							X					X			X		X		X				53
1	1	1	2	3	4	5	6	7	8	9	1	2	3	1	2	3	1	2	3	1	2	3	4	I.
54	55							X					X			X		X		X				68
1	2	1	2	3	4	5	6	7	8	9	1	2	3	1	2	3	1	2	3	1	2	3	4	I.
69	70																							83
		1	2	3	4	5	6	7	8	9	1	2	3	1	2	3	1	2	3	1	2	3	4	I.
84	85																							98
		1	2	3	4	5	6	7	8	9	1	2	3	1	2	3	1	2	3	1	2	3	4	I.
99	100																							113
		1	2	3	4	5	6	7	8	9	1	2	3	1	2	3	1	2	3	1	2	3	4	I.
114	115																							128
		1	2	3	4	5	6	7	8	9	1	2	3	1	2	3	1	2	3	1	2	3	4	I.
129	130																							143
		1	2	3	4	5	6	7	8	9	1	2	3	1	2	3	1	2	3	1	2	3	4	I.
144	145																							158
		1	2	3	4	5	6	7	8	9	1	2	3	1	2	3	1	2	3	1	2	3	4	I.
159	160																							173
		1	2	3	4	5	6	7	8	9	1	2	3	1	2	3	1	2	3	1	2	3	4	I.
174	175																							188
		1	2	3	4	5	6	7	8	9	1	2	3	1	2	3	1	2	3	1	2	3	4	I.
189	190																							203
		1	2	3	4	5	6	7	8	9	1	2	3	1	2	3	1	2	3	1	2	3	4	I.
204	205																							218
		1	2	3	4	5	6	7	8	9	1	2	3	1	2	3	1	2	3	1	2	3	4	I.
219	220																							233
		1	2	3	4	5	6	7	8	9	1	2	3	1	2	3	1	2	3	1	2	3	4	I.
234	235																							248
		1	2	3	4	5	6	7	8	9	1	2	3	1	2	3	1	2	3	1	2	3	4	I.
249	250																							263
		1	2	3	4	5	6	7	8	9	1	2	3	1	2	3	1	2	3	1	2	3	4	I.
264	265																							278
		1	2	3	4	5	6	7	8	9	1	2	3	1	2	3	1	2	3	1	2	3	4	I.

AVALÚO TOTAL DE LA CONSTRUCCIÓN (SIN CENTAVOS)

AVALÚO DE LA PROPIEDAD (SIN CENTAVOS) VALOR DEL LOTE MÁS VALOR DE LA CONSTRUCCIÓN

FECHA	NOMBRE	FIRMA
levantamiento 16/03/99	Diaudo del Ado	

observaciones

GRÁFICAS "GUEVARA" -0997- FONO 613580 -

MUNICIPIO DE MANTA

CATASTRO URBANO

FICHA CATASTRAL PARA INMUEBLES QUE NO ESTÁN BAJO EL RÉGIMEN DE PROPIEDAD HORIZONTAL

consulplan
CONSULTORES DE PLANIFICACIÓN C. LTDA.

IDENTIFICACIÓN Y DATOS DE LOCALIZACIÓN

ESTÁ BAJO RÉGIMEN DE PROPIEDAD HORIZONTAL: ( ) NO ( ) SI

REFERENCIA AL SISTEMA CARTOGRÁFICO

HOJA N° _____

CLAVE CATASTRAL (1 2 3 4 5 6): 1 1 0 8 0 2 1 5 0 0 0

(1) CODIGO ZONA (2) SECTOR (3) MANZANA (4) LOTE (5) PROPIEDAD HORIZONTAL (6)

DATOS GENERALES

(7) 7 ZONA SEGÚN CALIDAD DEL SUELO

(8) 2 ZONA HOMOGENEA

(9) 1 ZONA SEGÚN VALOR

DIRECCIÓN: barrio Los ALGARROBOS

calle 25 y Flavio Reyes

N° _____

(10) CALLE 25 y FLAVIO REYES

CODIFICAR LA DIRECCIÓN (PRIMERO LA CALLE LUEGO EL NÚMERO)

DATOS DEL LOTE

FRENTES (11) 2 NÚMERO DE CALLES A LAS CUALES EL LOTE TIENE FRENTE

(9) ACCESO AL LOTE — MARCAR SOLO EL DE MAYOR JERARQUÍA

1 [ ] LOTE INTERIOR
2 [ ] POR PASAJE PEATONAL
3 [ ] POR PASAJE VEHICULAR
4 [X] POR CALLE
5 [ ] POR AVENIDA
6 [ ] POR EL MALECÓN
7 [ ] POR LA PLAYA

(19) DESNIVEL CON RELACIÓN A LA RASANTE DE LA VÍA DE ACCESO

SOBRE LA RASANTE [X] + 00 METROS

BAJO LA RASANTE [ ] -

CARACTERÍSTICAS DE LA VÍA PRINCIPAL

(13) MATERIAL DE LA CALZADA

1 [ ] TIERRA
2 [ ] LASTRE
3 [ ] PIEDRA DE RIO
4 [ ] ADOQUIN
5 [X] ASFALTO O CEMENTO

(14) ACERA

1 [X] NO TIENE
2 [ ] ENCEMENTADO O PIEDRA DE RÍO
3 [ ] DE ADOQUIN O BALDOSA

REDES PÚBLICAS EN LA VÍA

(15) AGUA POTABLE — 1 [ ] NO EXISTE 2 [X] SI EXISTE

(16) ALCANTARILLADO — 1 [ ] NO EXISTE 2 [X] SI EXISTE

(17) ENERGÍA ELÉCTRICA

1 [ ] NO EXISTE
2 [X] SI EXISTE RED AÉREA
3 [ ] SI EXISTE RED SUBTERRANEA

(18) ALUMBRADO PÚBLICO

1 [ ] NO EXISTE
2 [X] INCANDECENTE
3 [ ] DE SODIO O MERCURIO

SERVICIOS DEL LOTE

(20) AGUA POTABLE — 1 [ ] NO EXISTE 2 [X] SI EXISTE

(21) DESAGÜES — 1 [ ] NO EXISTE 2 [X] SI EXISTE

(22) ELECTRICIDAD — 1 [ ] NO EXISTE 2 [X] SI EXISTE

CARACTERÍSTICAS FORMALES DEL LOTE

		SIN DECIMALES
(23)	ÁREA	0034 1
(24)	PERÍMETRO	0077
(25)	LONGITUD DEL FRENTE	0034
(26)	NÚMERO DE ESQUINAS	1

AVALUO DEL LOTE (sin centavos) _____

CROQUIS

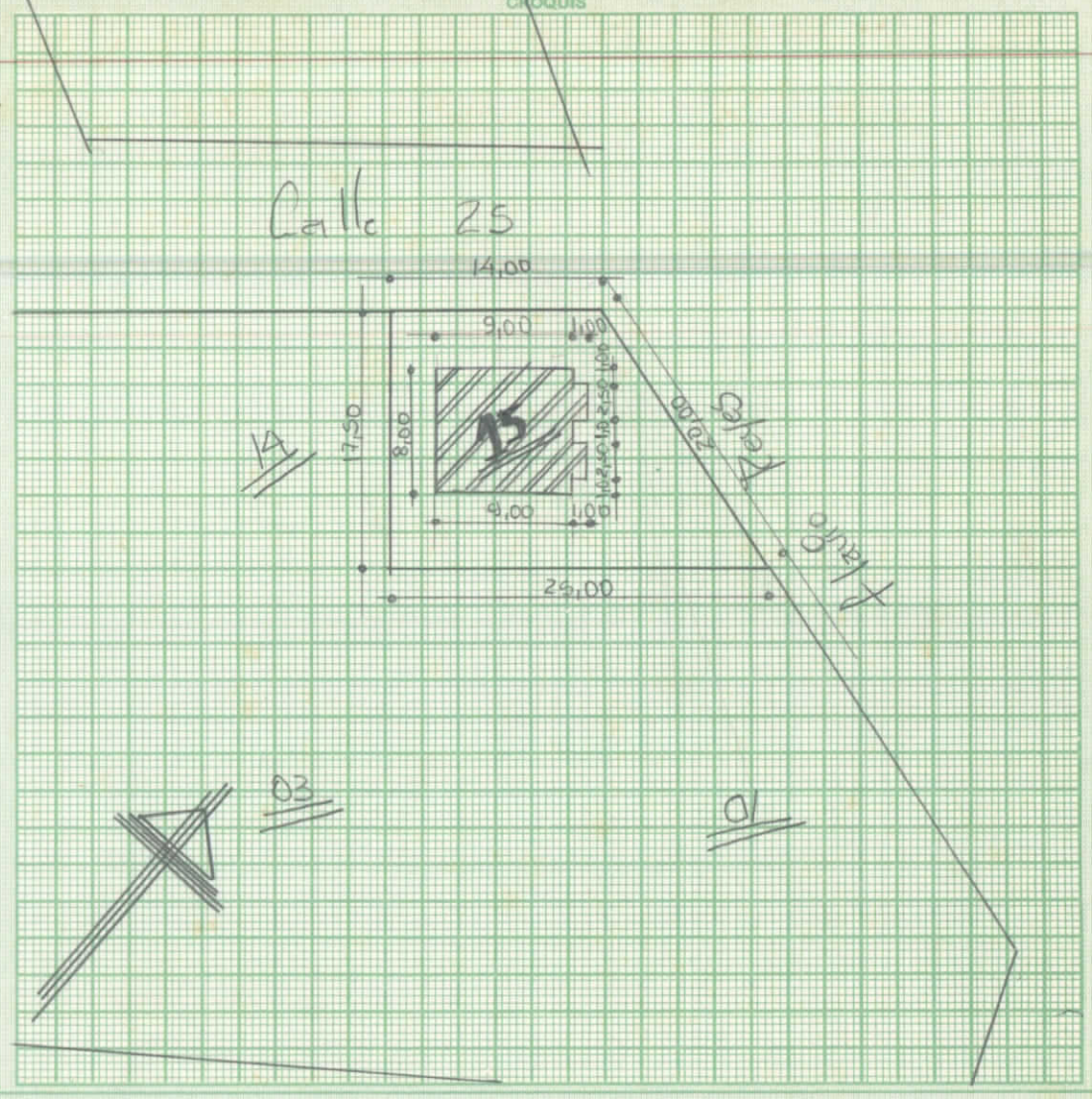

FORMA DE OCUPACIÓN DEL LOTE

(27)
sin edificación 1 [ ]
con edificación 2 [X]

ÚSO DEL ÁREA SIN EDIFICACIÓN

(28)
sin uso 1 [ ]
el mismo que en la construcción 2 [X]
otro uso 3 [ ]

(29) otro uso _____ nombre _____ código

(30) NÚMERO DE BLOQUES TERMINADOS: 01

(31) NÚMERO DE BLOQUES EN CONSTRUCCIÓN: 00

(32) TOTAL DE BLOQUES: 01

observaciones:

Se verificó Medidas Exteriores por no dejar ingreso

18/09/97

L/c OKV

80'349.415

VIENE DE OTRA FICHA ◯ NO ◯ SI

MODO DE PROPIEDAD

1 [X] UN SOLO PROPIETARIO
2 [ ] HERENCIA INDIVISA
3 [ ] VARIOS PROPIETARIOS

TENENCIA DE LA PROPIEDAD

1 [X] OCUPA SOLO EL PROPIETARIO
2 [ ] EN ARRIENDO PARCIAL
3 [ ] EN ARRIENDO TOTAL
4 [ ] OTRO (ESPECIFIQUE)

DATOS DEL PROPIETARIO

PERSONERÍA	APELLIDOS	NOMBRES	CÉDULA DE IDENTIDAD O R.U.C.	materia	TÍTULO DE PROPIEDAD	fecha
	Lopez Galces	Nestor Gonzalo	1301864771			
CÓDIGO	LOOZ GALCES NESTOR GONZALO					

DATOS DE LA CONSTRUCCIÓN (SOLO BLOQUES TERMINADOS)

MATERIALES (MARQUE UNA SOLA RESPUESTA POR CADA RUBRO DE OBRA)

Nº DEL BLOQUE	Nº DEL PISO	AREA DEL PISO	ESTRUCTURA: caña	madera	ladrillo o piedra	hormigón metal	PAREDES: no tiene	caña	madera o lata	entrelazado (bahareque)	ladrillo común	ladrillo industrial (bahareque)	tabique modular (vidrio, madera)	ENTREPISO INFERIOR O CONTRAPISO: tierra	madera	ladrillo	piedra	hormigón	PISO: tierra	madera o encerado	vinyl o granito fundido	baldosa	parquet o mayólica	alfombra	mármol mantelone	ENTREPISO SUPERIOR TECHO O CUBIERTA: caña	cade(peja)	madera	zinc	ruberoid	asbesto cemento	hormigón	teja	TUMBADOS: si tiene	no tiene
(39) 1	(40) 1	(41) 0072				X					X							X				X										X			X

INDICADORES GENERALES

Nº DEL BLOQUE	Nº DEL PISO	VENTANAS: no tiene	caña	tablero o lata	madera y vidrio	bloque ornamental	madera tipo cheza o hierro	aluminio	madera fina	aluminio color	AGUA: no tiene	sobrepuestas	empotradas	ELECTRICIDAD: no tiene	sobrepuestas	empotradas	EQUIPO ESPECIAL: no tiene	tiene de 2º orden	tiene de 1º orden	ESTADO DE CONSERVACIÓN GENERAL: bueno	regular	mala	ruina	AÑO DE CONSTRUCCIÓN O RECONSTRUCCIÓN
(39) 1	(40) 1							X					X			X		X		X				(53) I.
(54) 1	(55) 2	(56) 0077						X					X			X		X		X				(68) I.
(69)	(70)	(71)																						(83) I.
(84)	(85)	(86)																						(98) I.
(99)	(100)	(101)																						(113) I.
(114)	(115)	(116)																						(128) I.
(129)	(130)	(131)																						(143) I.
(144)	(145)	(146)																						(158) I.
(159)	(160)	(161)																						(173) I.
(174)	(175)	(176)																						(188) I.
(189)	(190)	(191)																						(203) I.
(204)	(205)	(206)																						(218) I.
(219)	(220)	(221)																						(233) I.
(234)	(235)	(236)																						(248) I.
(249)	(250)	(251)																						(263) I.
(264)	(265)	(266)																						(278) I.

AVALÚO TOTAL DE LA CONSTRUCCIÓN (SIN CENTAVOS)

AVALÚO DE LA PROPIEDAD (SIN CENTAVOS) VALOR DEL LOTE MÁS VALOR DE LA CONSTRUCCIÓN

levantamiento					
FECHA: 8/09/97	NOMBRE DEL EMPADRONADOR: Carlos Delgado A.	FIRMA	FECHA	NOMBRE DEL REVISOR DE CAMPO	FIRMA
FECHA	NOMBRE DEL SUPERVISOR	FIRMA	FECHA	NOMBRE DEL SUPERVISOR DE OFICINA	FIRMA

observaciones

GRÁFICAS "VALEVARA" (081) FONO 913560

MUNICIPIO DE MANTA
CATASTRO URBANO

FICHA CATASTRAL PARA INMUEBLES QUE NO ESTAN BAJO EL REGIMEN DE PROPIEDAD HORIZONTAL

consulplan
CONSULTORES DE PLANIFICACION C. LTDA.

IDENTIFICACION Y DATOS DE LOCALIZACION

ESTA BAJO REGIMEN DE PROPIEDAD HORIZONTAL: (1) NO ( ) SI

REFERENCIA AL SISTEMA CARTOGRAFICO

HOJA Nº

CLAVE CATASTRAL: 1 1 0 8 0 2 1 5 0 0 0
(1) LOCALIDAD (2) ZONA (3) SECTOR (4) MANZANA (5) LOTE 10 (6) PROP. HORIZONTAL

DATOS GENERALES
(7) 7 ZONA SEGUN CALIDAD DEL SUELO
(8) 2 ZONA HOMOGENEA
(9) 1 ZONA SEGUN VALOR

DIRECCION: barrio Los Algarrobos
calle Flavio Reyes
Nº S/N

245 (10) AVENIDA FLAVIO REYES S/N
CODIFICAR LA DIRECCION (PRIMERO LA CALLE LUEGO EL NUMERO)

DATOS DEL LOTE

FRENTES (11) 2 NUMERO DE CALLES A LAS CUALES EL LOTE TIENE FRENTE

(12) ACCESO AL LOTE
1 [ ] LOTE INTERIOR
2 [ ] POR PASAJE PEATONAL
3 [ ] POR PASAJE VEHICULAR
4 [X] POR CALLE
5 [X] POR AVENIDA
6 [ ] POR EL MALECON
7 [ ] POR LA PLAYA
MARCAR SOLO EL DE MAYOR JERARQUIA

DESNIVEL CON RELACION A LA RASANTE DE LA VIA DE ACCESO
(19) SOBRE LA RASANTE + [X] / BAJO LA RASANTE − [ ] 0 0 METROS

CARACTERISTICAS DE LA VIA PRINCIPAL

(13) MATERIAL DE LA CALZADA
1 [ ] TIERRA
2 [ ] LASTRE
3 [ ] PIEDRA DE RIO
4 [ ] ADOQUIN
5 [X] ASFALTO O CEMENTO

(14) ACERA
1 [X] NO TIENE
2 [ ] ENCEMENTADO O PIEDRA DE RIO
3 [ ] DE ADOQUIN O BALDOSA

REDES PUBLICAS EN LA VIA

(15) AGUA POTABLE
1 [ ] NO EXISTE
2 [X] SI EXISTE

(16) ALCANTARILLADO
1 [ ] NO EXISTE
2 [✓] SI EXISTE

(17) ENERGIA ELECTRICA
1 [ ] NO EXISTE
2 [X] SI EXISTE RED AEREA
3 [ ] SI EXISTE RED SUBTERRANEA

(18) ALUMBRADO PUBLICO
1 [ ] NO EXISTE
2 [ ] INCANDECENTE
3 [✓] DE SODIO O MERCURIO

SERVICIOS DEL LOTE

(20) AGUA POTABLE
1 [ ] NO EXISTE
2 [X] SI EXISTE

(21) DESAGUES
1 [ ] NO EXISTE
2 [X] SI EXISTE

(22) ELECTRICIDAD
1 [ ] NO EXISTE
2 [X] SI EXISTE

CARACTERISTICAS FORMALES DEL LOTE

		SIN DECIMALES
(23)	AREA	0 0 2 0 B
(24)	PERIMETRO	0 0 5 B
(25)	LONGITUD DEL FRENTE	0 0 1 2
(26)	NUMERO DE ESQUINAS	0

AVALUO DEL LOTE (sin centavos)

CROQUIS

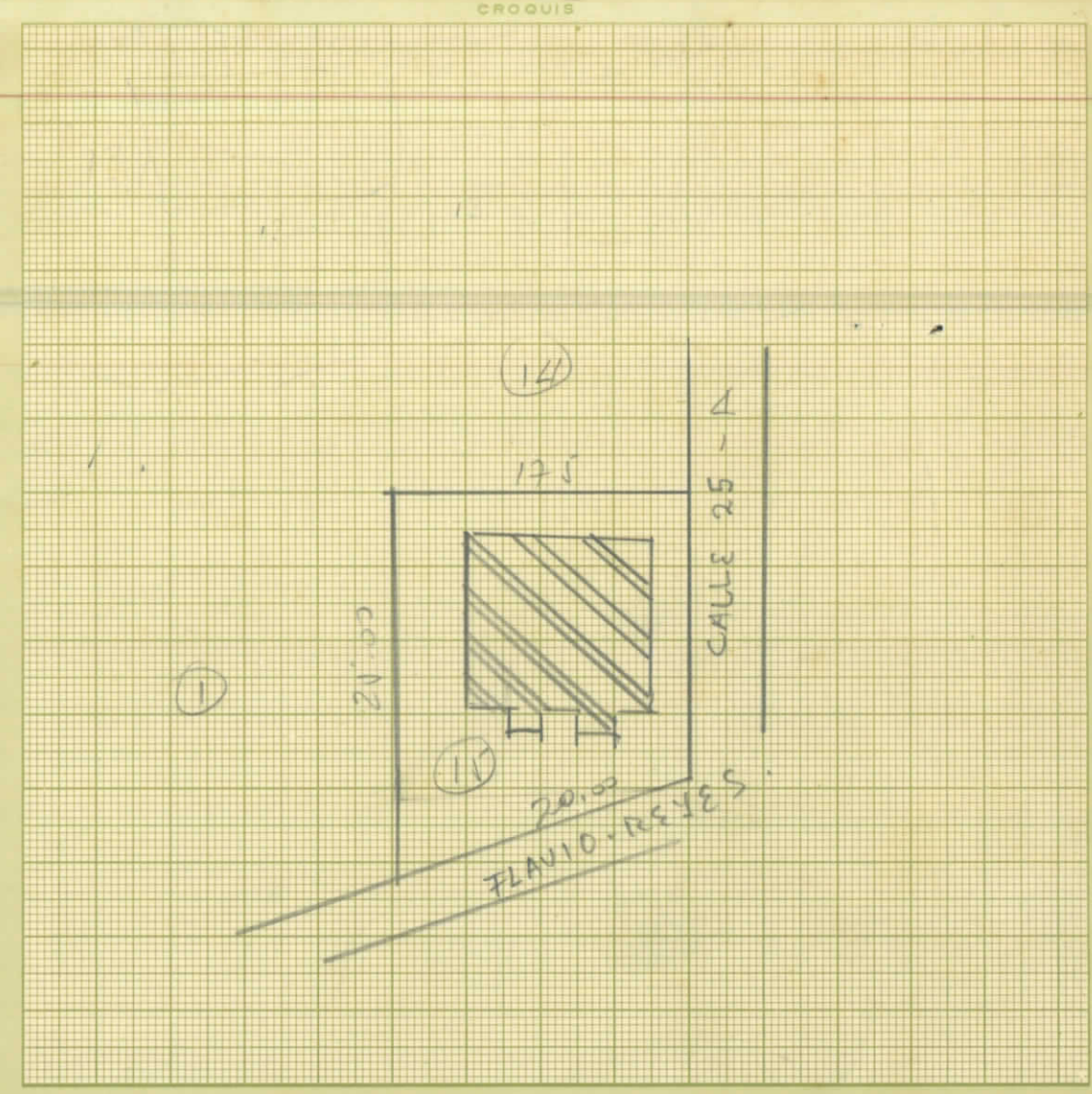

FORMA DE OCUPACION DEL LOTE

(27)
sin edificación 1 [ ]
con edificación 2 [X]

USO DEL AREA SIN EDIFICACION
(28)
sin uso 1 [ ]
el mismo que la construcción 2 [X]
otro uso 3 [ ]

(29) otro uso
nombre — código

(30) NUMERO DE BLOQUES TERMINADOS: 0 1
(31) NUMERO DE BLOQUES EN CONSTRUCCION: 0 0
(32) TOTAL DE BLOQUES: 0 1

observaciones
INSP C-R 12 XII 96

3419

VIENE DE OTRA FICHA NO

MODO DE PROPIEDAD
1 [X] UN SOLO PROPIETARIO
2 [ ] HERENCIA INDIVISA
3 [ ] VARIOS PROPIETARIOS

TENENCIA DE LA PROPIEDAD
1 [X] OCUPA SOLO EL PROPIETARIO
2 [ ] EN ARRIENDO PARCIAL
3 [ ] EN ARRIENDO TOTAL
4 [ ] OTRO (ESPECIFIQUE) _____

DATOS DEL PROPIETARIO

PERSONERIA	APELLIDOS	NOMBRE	CEDULA DE IDENTIDAD O R.U.C	TITULO DE PROPIEDAD notaría	fecha
	LOOR GILCES	NESTOR GONZALO	1301864771	Segunda	11-V-84
CODIGO 1	LOOR GILCES	NESTOR GONZALO		SEGUNDA	840502

DATOS DE LA CONSTRUCCION (SOLO BLOQUES TERMINADOS)

Nº DEL BLOQUE (39)	Nº DEL PISO (40)	AREA DEL PISO (41)	MATERIALES: ESTRUCTURA (caña, madera, ladrillo o piedra, hormigon-metal)	PAREDES (no tiene, caña, madera o lata, enquinchado (bahareque), ladrillo comun, ladrillo industrial o bloque, tabique modular (vidrio, madera))	ENTREPISO INFERIOR O CONTRAPISO (tierra, madera, ladrillo, piedra, hormigon)	PISO (tierra, madera o encementado, vinyl o granito fundido, baldosa, parquet o mayólica, alfombra, marmol marmetone)	ENTREPISO SUPERIOR TECHO O CUBIERTA (caña, cade (paja), madera, zinc, ruberoid, asbesto cemento, hormigon, teja)	TUMBADOS (no tiene, si tiene)	INDICADORES GENERALES: VENTANAS (no tiene, caña, tablero o lata, madera y vidrio, bloque ornamental, madera tipo chazos o hierro, aluminio, madera fina, aluminio de color)	AGUA (no tiene, sobrepuestas, empotradas)	ELECTRICIDAD (no tiene, sobrepuestas, empotradas)	EQUIPO ESPECIAL (no tiene, tiene de 2da orden, tiene de 1er orden)	ESTADO DE CONSERVACION GENERAL (bueno, regular, malo, ruina)	AÑO DE CONSTRUCCION O RECONSTRUCCION (53)
1	1	0074	4	5	5	4	7	1	7	3	3	1	1	1976
1	2	0079	4	5	5	4	7	1	9	3	3	1	1	1986

AVALUO TOTAL DE LA CONSTRUCCION (SIN CENTAVOS)	
AVALUO DE LA PROPIEDAD (SIN CENTAVOS) VALOR DEL LOTE MAS VALOR DE LA CONSTRUCCION	

levantamiento					
22-VII/85	Julio C. Chamorro		30-VII-85	José Matute	
FECHA	NOMBRE DEL EMPADRONADOR	FIRMA	FECHA	NOMBRE DEL REVISOR DE CAMPO	FIRMA
22/Julio/85	Carlos Bracelandt Lucas		14-08-85	Mariano Uribe	
FECHA	NOMBRE DEL SUPERVISOR	FIRMA	FECHA	NOMBRE DEL REVISOR DE OFICINA	FIRMA

observaciones: _____