00001716

EMPRESA PÚBLICA MUNICIPAL REGISTRO DE LA PROPIEDAD DE MANTA-EP

Av Malecón y Calle 20 - Mall del Pacífico
Telf 053 702602
www registropmanta gob ec

Acta de Inscripción

Registro de : COMPRA VENTA
Número de Tomo:
Numero de Inscripción: **60**
Número de Repertorio: **116**
Fecha de Repertorio: martes, 07 de enero de 2020

Naturaleza Acto: COMPRAVENTA
Folio Inicial: 0
Folio Final: 0
Periodo: 2020

1.- Fecha de Inscripción: martes, 07 de enero de 2020 12 13

2.- Apellidos, Nombres y Domicilio de las Partes:

Tipo Cliente	Cédula/RUC/Pasaporte	Nombres Completos o Razón Social	Estado Civil	Provincia	Ciudad
COMPRADOR					
Natural	1391799640001	COMPAÑIA VIJEAL SA		MANABI	MANTA
VENDEDOR					
Jurídica	0992749768001	FIDEICOMISO MERCANTIL INMOBILIARIO IRREVOCABLE DENOMINADO FIDEICOMISO MARINA BLUE		MANABI	MANTA

3.- Naturaleza del Contrato: COMPRA VENTA
Oficina donde se guarda el original: NOTARIA TERCERA
Nombre del Canton: MANTA
Fecha de Otorgamiento/Providencia: lunes, 23 de diciembre de 2019
Escritura/Juicio/Resolución:
Fecha de Resolución:
Afiliado a la Cámara: ☐ Plazo

4.- Descripción de los bien(es) inmueble(s) que intervienen:

Código Catastral	Fecha Apertura	Nro. Ficha	Superficie	Tipo Bien	Tipo Predio
1343705000	04/12/2018 13 17 52	68939	998 33 m2	LOTE DE TERRENO	Urbano

Linderos Registrales:
LOTE NUMERO 219 MANZANA LA COSTA DE LA URBANIZACIÓN MARINA BLUE, UBICADO EN EL SECTOR PIEDRA LARGA DEL CANTO MANTA, PROVINCIA DE MANABI CON LAS SIGUIENTES MEDIDAS Y LINDEROS: FRENTE 28 41m y via la costa ATRAS: 28,39m y playa.COSTADO DERECHO 39,16m y lote numero 218 COSTADO IZQUIERDO, 39,13 m y lote numero 220 ÁREA TOTAL. 998.33m2
Dirección del Bien. Lote No 219 Mz La Costa de la Urbanización Marina Blue
Superficie del Bien. 998.33 m2
Solvencia. EL PREDIO DESCRITO SE ENCUENTRA LIBRE DE GRAVAMEN

5.- Observaciones:

COMPRAVENTA
La Cia Vijeal S A debidamente representada por el señor Alberto Javier Auad Campuzano en calidad de Gerente General
LOTE NUMERO 219 MANZANA LA COSTA DE LA URBANIZACIÓN MARINA BLUE, UBICADO EN EL SECTOR PIEDRA LARGA DEL CANTO MANTA, PROVINCIA DE MANABÍ AREA TOTAL 998 33m2

Lo Certifico

DR. GEORGE MOREIRA MENDOZA
Administrador

Impreso por yessenia_parrales
Revisión jurídica por: ANA MARIBEL PIGUAVE DELGADO
Inscripción por: JESSENIA PARRALES PARRALES

martes, 07 de enero de 2020

Registro de :	COMPRA VENTA	**Naturaleza Acto:**	COMPRAVENTA
Número de Tomo:		**Folio Inicial:**	0
Número de Inscripcion:	**60**	**Folio Final:**	0
Número de Repertorio:	**116**	**Periodo:**	2020
Fecha de Repertorio:	martes, 07 de enero de 2020		

Registrador de la Propiedad

00001717

Factura: 004-004-000013956

20191308003P02650

NOTARIO(A) ALEX ARTURO CEVALLOS CHICA

NOTARÍA TERCERA DEL CANTON MANTA

EXTRACTO

Escritura N°.	20191308003P02650

ACTO O CONTRATO:	
	COMPRAVENTA
FECHA DE OTORGAMIENTO	23 DE DICIEMBRE DEL 2019, (12:28)

OTORGANTES

OTORGADO POR

Persona	Nombres/Razon social	Tipo Interviniente	Documento de Identidad	No. Identificación	Nacionalidad	Calidad	Persona que le representa
Natural	RODRIGUEZ SANTANA KARINA LUISANA	REPRESENTANDO A	CÉDULA	0922600440	ECUATORIANA	VENDEDOR(A)	FIDEICOMISO MARINA BLUE

A FAVOR DE

Persona	Nombres/Razón social	Tipo Interviniente	Documento de Identidad	No. Identificación	Nacionalidad	Calidad	Persona que representa
Natural	AUAD CAMPUZANO ALBERTO JAVIER	REPRESENTANDO A	CÉDULA	0909742546	ECUATORIANA	COMPRADOR(A)	VIJEAL S A

UBICACIÓN

Provincia	Cantón	Parroquia
MANABI	MANTA	MANTA

DESCRIPCIÓN DOCUMENTO

OBJETO/OBSERVACIONES:

CUANTIA DEL ACTO O CONTRATO:	200000.00

PRESTACIÓN DEL SERVICIO NOTARIAL FUERA DEL DESPACHO (P)	
ESCRITURA N°	20191308003P02650
FECHA DE OTORGAMIENTO.	23 DE DICIEMBRE DEL 2019, (12:28)
OTORGA:	NOTARÍA TERCERA DEL CANTON MANTA
OBSERVACIÓN.	

NOTARIO(A) ALEX ARTURO CEVALLOS CHICA

NOTARÍA TERCERA DEL CANTÓN MANTA

AB. ALEX ARTURO CEVALLOS CHICA
NOTARIA PUBLICA TERCERA DE MANTA
MANABI - ECUADOR

ESPACIO
EN
ACIO

00001718

NOTARIA PÚBLICA TERCERA DEL CANTÓN MANTA
ABOGADO ALEX ARTURO CEVALLOS CHICA

2019	13	08	03	P02650

COMPRAVENTA

QUE OTORGA

EL FIDEICOMISO MERCANTIL INMOBILIARIO

IRREVOCABLE DENOMINADO

"FIDEICOMISO MARINA BLUE"

A FAVOR DE

COMPAÑÍA VIJEAL S.A.

CUANTÍA: USD $200.000,00

AVALUO: USD $244.665,36

DI (2) COPIAS

P.C.

Ab. Alex Arturo Cevallos Chica
NOTARIO PUBLICO TERCERO
DEL CANTON MANTA

FIDEICOMISO MARINA BLUE – COMPAÑÍA VIJEAL S.A.

En la ciudad de San Pablo de Manta, cabecera del cantón Manta, Provincia de Manabí, República del Ecuador, hoy día veinte y tres (23) de Diciembre del año dos mil diecinueve, ante mí, **ABOGADO ALEX ARTURO CEVALLOS CHICA, NOTARIO PUBLICO TERCERO DEL CANTON MANTA**, comparecen las siguientes personas: Por una parte, en calidad de VENDEDORA, el **FIDEICOMISO MERCANTIL INMOBILIARIO IRREVOCABLE DENOMINADO "FIDEICOMISO MARINA BLUE", debidamente representado por su Fiduciaria la compañía FIDUCIA S.A. ADMINISTRADORA DE FONDOS Y FIDEICOMISOS MERCANTILES**, y ésta a su vez representada por la señorita **KARINA LUISANA RODRIGUEZ SANTANA**, de estado civil soltera, en su calidad de Apoderada

AREA LEGAL
FIDUCIA S.A.

Especial, como consta del documento que se adjunta como habilitante; y, por otra parte, en calidad de COMPRADORA,**La Compañía VIJEAL S.A.**, debidamente representada por el señor **ALBERTO JAVIER AUAD CAMPUZANO**, de estado civil casado, en su calidad de Gerente General, tal como lo justifica con el documento que se agregará a la matriz de este instrumento como documento habilitante; bien instruidos por mí el Notario sobre el objeto y resultados de esta escritura pública de compraventa, a la que proceden de una manera libre y voluntaria.- Los comparecientes declaran ser de nacionalidad ecuatoriana, mayores de edad, domiciliados en la ciudad de Guayaquil y Manta respectivamente; legalmente capaces para contratar y obligarse, a quienes de conocer doy fe, en razón de haberme exhibido sus documentos de identificación, cuyas copias certificadas me solicitan se adjuntan como habilitantes; asimismo, me autorizan expresamente, a mí el Notario, para acceder a los datos que constan en el Sistema Nacional de Identificación Ciudadana administrado por la Dirección de Registro Civil, Identificación y Cedulación, y obtener los Certificados Digitales de Identidad, que se adjuntan como documentos habilitantes, de conformidad con lo establecido en el artículo setenta y cinco de la Ley Orgánica de Gestión de Identidad y Datos Civil; y, me piden que eleve a escritura pública el contenido de la minuta que me entregan, cuyo tenor literal y que transcribo íntegramente a continuación es el siguiente: "**SEÑOR NOTARIO:** En el Registro de Escrituras Públicas a su cargo, sírvase hacer constar una de compraventa que se celebra al tenor de las siguientes cláusulas.- **PRIMERA.- COMPARECIENTES.- a)** Comparecen al otorgamiento de la presente escritura:La Compañía VIJEAL S.A., debidamente representada por el señor ALBERTO JAVIER AUAD CAMPUZANO, en su calidad de Gerente General, quien declara que es

mayor de edad. de nacionalidad Ecuatoriana, de estado civil casado, domiciliado en esta ciudad de Manta y a quien en adelante se le podrá denominar simplemente como "LA PARTE COMPRADORA".**b)** El FIDEICOMISO MARINA BLUE, debidamente representado por Fiducia S.A., Administradora de Fondos y Fideicomisos Mercantiles, quien a su vez comparece representado por la señorita KARINA LUISANA RODRIGUEZ SANTANA, en su calidad de Apoderada Especial, según consta en la copia del poder especial que se agrega como habilitante al presente instrumento, a quien se le podrá denominar como "FIDEICOMISO o LA PARTE VENDEDORA". La compareciente es mayor de edad, ecuatoriana, de estado civil soltera y se halla domiciliada en Guayaquil en tránsito por esta ciudad de Manta.- **SEGUNDA.- ANTECEDENTES.- a)** El fideicomiso mercantil irrevocable denominado "FIDEICOMISO MARINA BLUE", fue constituido mediante escritura pública otorgada ante el Notario Tercero del cantón Manta, Abogado Raúl Eduardo González Melgar, el 17 de febrero del año 2012, cuya finalidad es el desarrollo de un Proyecto Inmobiliario denominado "Urbanización Marina Blue" (en adelante simplemente el PROYECTO) en el INMUEBLE que es de propiedad del FIDEICOMISO, una vez alcanzado el PUNTO DE EQUILIBRIO y de acuerdo a las especificaciones determinadas por la JUNTA DEL FIDEICOMISO.**b)** El fideicomiso MARINA BLUE adquirió el dominio de los siguientes lotes **(i)** El lote signado con el número 2 se adquirió mediante escritura pública de compraventa que realizó la compañía Agropecuaria Altamira AgroAltamira S.A. a favor del Fideicomiso Marina Blue otorgada ante el Notario Público Tercero del Cantón Manta Abogado Raúl Eduardo González Melgar el 26 de Octubre del 2012 debidamente inscrita en el Registro de la Propiedad del Cantón Manta el 11 de enero del 2013, signado con el código catastral 1-34-06-01-000 de treinta y ocho mil cuatrocientos seis con diez y ocho metros

cuadrados (38.406.18 m2) ubicado en la Quebrada de Ayaso y Barbasquillo del Cantón Manta provincia de Manabí. **(ii)** El lote de terreno número 4 y el lote de terreno número 5 se adquirieron mediante escritura pública de compraventa que realizaron los señores Ana María Reyes Mero, Nieves Lorena Torres Reyes, Vinicio Fabián Torres Reyes y Nemar Acacia Torres Reyes a favor del Fideicomiso Marina Blue otorgada ante el Notario Público Tercero del Cantón Manta Abogado Raúl Eduardo González Melgar el 26 de Octubre del 2012 debidamente inscrita el 10 de Enero del 2013 signados con el código catastral número 1-34-04-01-000 y 1-34-03-01-000 ubicados entre las quebradas de Ayaso y Barbasquillo en el Cantón Manta, Provincia de Manabí. **(iii)** El lote de terreno número 3 se adquirió mediante escritura pública de compraventa que realizó la compañía Makontsa S.A. a favor del Fideicomiso Marina Blue otorgada ante el Notario Público Tercero del Cantón Manta Abogado Raúl Eduardo González Melgar el 04 de Mayo del 2012 debidamente inscrita el 26 de Julio del 2012 de cuarenta y tres mil doscientos cuarenta y nueve con cincuenta y tres metros cuadrados (43.249,53 m2) ubicado en la Vía San Mateo del Cantón Manta Provincia de Manabí signado con el código catastral número 1-34-05-01-000.**c)**Mediante escritura pública de compraventa que realizó el Gobierno Autónomo Descentralizado Municipal del Cantón Manta otorgada ante el Notario Público Tercero del Cantón Manta Abogado Raúl Eduardo González Melgar el 22 de Agosto del 2013 e inscrita el 10 de Septiembre del 2013 el Fideicomiso adquirió el dominio de faja No. 1 código catastral No 1340402000, faja No. 2 código catastral No. 1340403000, faja No. 3 código catastral No. 1340503000,faja No. 4 código catastral No. 1340604000, ubicadas en el Sector Piedra Larga del Cantón Manta Provincia de Manabi, así mismo se autorizo la adjudicación del excedente de 594.38 m2 a favor del Fideicomiso MARINA BLUE, en la misma escritura consta la

autorización para la unificación total de los lotes 2,3,4,5 con código catastral 1-34-06-01-000; 1-34-05-01-000; 1-34-04-01-000; 1-34-03-01-000, y de las fajas No. 1,2,3,4 con código catastral 1-34-04-02-000; 1-34-04-03-000; 1-34-05-03-000; 1-34-06-04-000 y el excedente de 594.38 m2 a nombre del Fideicomiso Marina Blue quedando con un área total de 202.034.06 m2.**d)**Mediante escritura pública con fecha 26 de Septiembre del 2013 otorgada ante el Notario Público Tercero del cantón Manta Abogado Raúl Eduardo González Melgar e inscrita el 16 de Octubre del 2013, se celebró el contrato de desmembración del lote de terreno del Fideicomiso Marina Blue con un área total de 202.034.06 m2 quedando de la siguiente manera: Área a desmembrar a favor del Fideicomiso Marina Blue con un área de 17.004.97 m2 y un área sobrante a favor del Fideicomiso Marina Blue con un área de 185.029.09 m2 donde se desarrollará el proyecto con las siguientes medidas y linderos: **Frente:** Partiendo del Pto. 1 con dirección este hasta llegar al Pto. 2 con 19.25 metros, con dirección norte hasta llegar al Pto. 3 con 12.36 metros, Linderando con calle pública; desde este Pto. Hasta llegar al Pto. 4 con 2.32 metros; desde este Pto. Hasta llegar al Pto. 5 con 33.13 metros; desde este Pto. Hasta llegar al Pto. 6 con 2.90 metros; desde este Pto hasta llegar al Pto 7, con 4.41 metros, desde este Pto. Hasta llegar al Pto. 8 con 132.30 metros linderando con el lote No. 2. Atrás: 366.52 metros y Playa de Mar, **Costado Derecho:** 644.70 metros y Ciudad del Mar; **Costado Izquierdo:** Partiendo desde el Pto. 8 con dirección norte hasta llegar al pto. 9 con 179.62 metros desde este pto. Hasta llegar al Pto. 10 con 9.13 metros; desde este pto. Hasta llegar al pto. 11 con 21.53 metros; desde este Pto. Hasta llegar al Pto. 12 con 7.11 metros; desde este Pto. Hasta llegar al Pto. 13 con 16.78; desde este Pto. Hasta llegar al Pto. 14 con 31.21 metros; desde este Pto. Hasta llegar al Pto. 15 con 6.16 metros; desde este Pto. Hasta llegar al Pto. 16 con 2.99 metros desde este Pto. Hasta llegar al Pto. 17 con 29. 49

AB. ALEX ARTURO CEVALLOS CHICA NOTARIA PÚBLICA TERCERA DE MANTA MANABÍ - ECUADOR

Ab. Alex Arturo Cevallos Chica NOTARIO PÚBLICO TERCERO

AREA LEGAL FIDUCIA S.A.

metros, desde este Pto. Hasta llegar al Pto. 18 con 55.15 metros; linderando en toda su extensión con Unidad Educativa Leonardo Da Vinci; desde el Pto. 18 hasta llegar al Pto. 19 con 530.37 metros, linderando con propiedad particular. **Área total** 185.029.09 m2. **e)**El Lote mencionado en el literal anterior fue destinado a la edificación de un proyecto urbanístico, denominado "Urbanización Marina Blue" en adelante el PROYECTO, según consta en la Resolución No. 003-ALC-M-JED-2013 otorgada por el Gobierno Autónomo Descentralizado Municipal del Cantón Manta de fecha 26 de Noviembre del 2013 inscrita en el Registro de la Propiedad del mismo Cantón el 02 de Julio del 2014 la cual se halla protocolizada ante el Notario Público Primero del Cantón Manta, Abogado Jorge GuanoluisaGuanoluisa, el 05 de Junio del 2014.**f)**Mediante escritura pública de fecha seis de diciembre del dos mil trece, otorgada ante el Notario Público Tercero del Cantón Manta, Abogado Raúl Eduardo González Melgar, e inscrita el dos de enero del dos mil catorce en el registro de la Propiedad del Cantón Manta, el Fideicomiso Mercantil Inmobiliario Marina Blue, celebro el contrato de Aprobación de la Urbanización Marina Blue y protocolizó los planos de la Urbanización.**g)** El FIDEICOMISO es legítimo propietario del siguiente lote identificado con el número Doscientos diecinueve (219), de la manzana La costa, ubicada dentro del PROYECTO.- **TERCERA: COMPRAVENTA.-** En base a los antecedentes expuestos, el VENDEDOR da en venta y perpetua enajenación a favor de la COMPRADORA, el lote número DOSCIENTOS DIECINUEVE (219) (en adelante INMUEBLE) de la manzana La Costa de 998,33 metros cuadrados del PROYECTO "Urbanización Marina Blue" ubicado en el Sector Piedra Larga, del Cantón Manta, Provincia de Manabí. Los linderos y dimensiones del INMUEBLE objeto de la presente compraventa son los siguientes: FRENTE: Veintiocho coma cuarenta y uno metros (28,41m) y vía la costa; ATRÁS: Veintiocho

coma treinta y nueve metros (28,39m) y playa; COSTADO DERECHO: Treinta y nueve coma dieciséis metros (39,16m) y lote numero doscientos dieciocho (218); COSTADO IZQUIERDO: Treinta y nueve coma trece metros (39,13m) y lote numero doscientos veinte (220). AREA TOTAL: NOVECIENTOS NOVENTA Y OCHO COMA TREINTA Y TRES METROS CUADRADOS (998,33m2). Código Catastral. 1-34-37-05-000. No obstante a determinarse los linderos, dimensiones, superficie y alícuotas, se deja expresa constancia que la transferencia de dominio del INMUEBLE materia de esta compraventa se la efectúa como cuerpo cierto.- **CUARTA: PRECIO.-** Las partes fijan y acuerdan como justo precio por el INMUEBLE descrito anteriormente, la suma de USD$ 200.000,00 (DOSCIENTOS MIL DÓLARES DE LOS ESTADOS UNIDOS DE AMÉRICA), que la COMPRADORA cancela al VENDEDOR y que éste declara que recibe en moneda de curso legal, a su entera satisfacción y sin tener nada que reclamar al respecto.- **QUINTA: SANEAMIENTO.-** El VENDEDOR declara que sobre el INMUEBLE materia de este contrato no pesa gravamen de ninguna naturaleza que pueda limitar el dominio. De igual manera el VENDEDOR declara que el INMUEBLE no está sujeto a condiciones suspensivas ni resolutorias, que no es motivo de acciones rescisorias, reivindicatorias, posesorias o de partición de herencia, y que se halla libre de juicio, sometiéndose por tanto al saneamiento por evicción y vicios redhibitorios de acuerdo con la Ley.- **SEXTA: GASTOS Y TRIBUTOS.-** Todos los gastos, honorarios y tributos que ocasionen la celebración y perfeccionamiento de la presente compraventa serán de cuenta y cargo exclusivo de la COMPRADORA, salvo el impuesto a la plusvalía que de haberlo será de cuenta del Vendedor.- **SÉPTIMA: AUTORIZACION.-** Las partes comparecientes autorizan al Fideicomiso Marina Blue para que pueda realizar todos los trámites necesarios hasta la inscripción de la presente

AB. ALEX ARTURO CEVALLOS CHICA NOTARIA PUBLICA TERCERA DE MANTA MANABI - ECUADOR

NOTARIO PÚBLICO TERCERO DEL CANTÓN MANTA

AREA LEGAL FIDUCIA S.A.

escritura en el Registro de la Propiedad del cantón Manta.- **OCTAVA: ACEPTACIÓN Y RATIFICACION.-** LA COMPRADORA acepta la venta y transferencia de dominio del INMUEBLE materia de esta compraventa, por ser en seguridad de sus intereses, y declara haber recibido el mismo a su entera satisfacción, así como las construcciones que se encuentran sobre el mencionado INMUEBLE cuyas características y terminados son absolutamente aceptados a la suscripción del presente documento, sin tener nada que reclamar al respecto.LA COMPRADORA desde ya, declara aceptar y someterse al Reglamento Interno de la Urbanización Marina Blue, así como al reglamento de uso que se adjunta a la presente escritura, respecto de las construcciones existentes o que dicha COMPRADORA pretenda realizar sobre el INMUEBLE que compra por medio del presente instrumento, así como respecto de las áreas comunales de la urbanización.LA COMPRADORA se obliga a incorporar la presente cláusula en cualquier transferencia de dominio del INMUEBLE objeto de este instrumento que llegare a realizar en el futuro.- **NOVENA: DERECHOS Y OBLIGACIONES DE LAS PARTES.-** Las partes expresamente declaran conocer y aceptar todos los derechos y obligaciones que se establecen claramente en el presente instrumento, entre los cuales constan los siguientes:**NUEVE.UNO.- DERECHOS DE LA COMPRADORA.-**a)Recibir el INMUEBLE.b) Los demás establecidos en el presente instrumento.**NUEVE.DOS.- OBLIGACIONES DE LA COMPRADORA.-**a)Realizar el pago de todos los gastos, honorarios y tributos que ocasionen la celebración y el perfeccionamiento de la compraventa.b)Cumplir a cabalidad y oportunamente con el pago de las cuotas ordinarias o extraordinarias, alícuotas de mantenimiento de la Urbanización. LA COMPRADORA se obliga a pagar las alícuotas de mantenimiento, contribuciones y/o demás expensas que rijan en la

URBANIZACIÓN MARINA BLUE, desde el momento de la notificación de la entrega del lote y una vez transcurrido el plazo estipulado en la misma o desde la entrega física del lote o desde que se haya firmado la escritura pública de transferencia de dominio, lo que ocurra primero.c)Acatar las disposiciones del Reglamento Interno de la Urbanización Marina Blue.d) Las demás establecidas en el presente instrumento y en las resoluciones que dicte la Asamblea de Copropietarios de la Urbanización Marina Blue.**NUEVE.TRES.- DERECHOS DEL VENDEDOR.**-a) Recibir el precio pactado en este instrumento por el INMUEBLE.b) Los demás establecidos en el presente instrumento.**NUEVE.CUATRO.- OBLIGACIONES DEL VENDEDOR.**-a)Las establecidas en el presente instrumento.- **DÉCIMA: LICITUD DEFONDOS.**-Las partes conocen y aceptan que los flujos de dinero entregados y/o recibidos en virtud del título del presente instrumento, éstos no provienen de ninguna actividad ilegal o ilícita y declaran que dichos recursos no serán destinados a acciones relacionadas o tipificadas en las normas de Prevención de Lavado de Activos vigentes.- **UNDÉCIMA: DOMICILIO CONTRACTUAL.**-Las partes convienen y estipulan como domicilio contractual, las siguientes direcciones A) COMPRADORA: Calle 105 avenida 108 numero 501 Parroquia Tarqui, teléfonos 052-626913 / 098-5265363; Manta - Ecuador. B) FIDUCIARIA: Avenida Rodrigo Chávez, Parque Empresarial Colon, Edif. Corporativo 2, Piso 4, Oficina 2 y 4; Guayaquil - Ecuador. Las partes se obligan a notificarse por escrito, en las direcciones señaladas en esta cláusula - **DUODECIMA: SOLUCIÓN DE CONFLICTOS.**- En caso de existir controversias o diferencias derivadas de la ejecución de este contrato, que no puedan ser resueltas por mutuo acuerdo, las partes renuncian fuero y domicilio y deciden someterse a decisión del Tribunal de Arbitraje de la Cámara de Comercio de Manta, que se sujetará a lo dispuesto por la Ley de

AB. ALEX ARTURO CEVALLOS CHICA NOTARIA PUBLICA TERCERA DE MANTA MANABI - ECUADOR

Ab. Alex Arturo Cevallos Chica NOTARIO PUBLICO TERCERO DEL CANTON MANTA

AREA LEGAL FIDUCIA S.A.

Arbitraje y Mediación, el Reglamento del Centro de Arbitraje y Mediación de la Cámara de Comercio de Manta y cualquier otra reglamentación que se expida sobre el particular, atendiendo las siguientes normas: a.- Los árbitros serán seleccionados conforme a lo establecido en la Ley de Arbitraje y Mediación; b.- Los árbitros de dicho centro efectuarán un arbitraje administrado, en derecho y confidencial y quedan facultados para dictar y ejecutar medidas cautelares solicitando el auxilio de funcionarios públicos, judiciales, policiales y administrativos, sin que sea necesario acudir a un juez ordinario alguno para tales efectos; c.- El Tribunal de Arbitraje estará integrado por tres árbitros; d.- El procedimiento arbitral tendrá lugar en las instalaciones del Centro de Arbitraje y Mediación de la Cámara de Comercio de Manta; e.- Las partes renuncian a la jurisdicción ordinaria, se obligan a acatar el laudo arbitral y se comprometen a no interponer ningún tipo de recurso en contra del laudo arbitral. El laudo arbitral será inapelable. La reconvención, de existir, se someterá también a lo dispuesto en la presente cláusula y versará únicamente sobre la causa por la cual se interpuso la demanda inicial.- Usted, Señor Notario se servirá agregar las demás cláusulas de estilo para el perfeccionamiento de este contrato. (Firmado) Abogado Mario Eduardo Gualpa Lucas, portador de la matrícula profesional número trece guion mil novecientos noventa y seis guion cuarenta del Foro de Abogados".- HASTA AQUÍ EL CONTENIDO DE LA MINUTA, acto mediante el cual las partes libre y voluntariamente declaran conocerse entre sí, y que queda elevada a escritura pública con todo su valor legal.- Para el otorgamiento de la presente escritura pública, se observaron todos y cada uno de los preceptos legales que el caso requiere; y, leída que les fue a los comparecientes íntegramente por mí el Notario en alta y clara voz, aquellos se afirman y ratifican en el total de su contenido, para

constancia firman junto conmigo en unidad de acto, de todo lo cual doy fe -

f) FIDEICOMISO "MARINA BLUE"
RUC 0992749768001
FIDUCIAS.A. ADMINISTRADORA DE FONDOS Y FIDEICOMISOS MERCANTILES
Srta. Karina Luisana Rodríguez Santana
Apoderada Especial
c.c. 092260044-0

f) COMPAÑIA VIJEAL S.A.
RUC 1391799640001
Sr. ALBERTO JAVIER AUAD CAMPUZANO
Gerente General
c.c. 090974254-6

AB ALEX ARTURO CEVALLOS CHICA
NOTARIA PUBLICA TERCERA DE MANTA
MANABI - ECUADOR

Abg. ALEX ARTURO CEVALLOS CHICA
NOTARIO TERCERO DEL CANTÓN MANTA

Ab. Alex Arturo Ce...
NOTARIO PUBLICO TERCERO
DEL CANTON MANTA

RAZON: se otorga ante mi y en fe de ello confiero este segundo testimonio que sello y firmo en la ciudad de Manta a la misma fecha de su otorgamiento.

AB ALEX ARTURO CEVALLOS CHICA
NOTARIO PUBLICO TERCERO CANTON MANTA

ESP


ACH

00001724

REPÚBLICA DEL ECUADOR
DIRECCIÓN GENERAL DE REGISTRO CIVIL
IDENTIFICACIÓN Y CEDULACIÓN

CÉDULA DE CIUDADANÍA 092260044-0
APELLIDOS Y NOMBRES
RODRIGUEZ SANTANA
KARINA LUISANA
LUGAR DE NACIMIENTO
GUAYAS
GUAYAQUIL
PEDRO CARBO /CONCEPCION
FECHA DE NACIMIENTO 1986-02-24
NACIONALIDAD ECUATORIANA
SEXO MUJER
ESTADO CIVIL SOLTERO

INSTRUCCIÓN SUPERIOR
PROFESIÓN / OCUPACIÓN MAGISTER
APELLIDOS Y NOMBRES DEL PADRE
RODRIGUEZ QUIMIZ RICARDO FELIX
APELLIDOS Y NOMBRES DE LA MADRE
SANTANA LUISA MARIA
LUGAR Y FECHA DE EXPEDICIÓN
GUAYAQUIL
2018-02-21
FECHA DE EXPIRACIÓN
2028-02-21

V1344E3442



CERTIFICADO DE VOTACIÓN

0026 F 0026 - 144 0922600440

RODRIGUEZ SANTANA KARINA LUISANA

PROVINCIA GUAYAS
CANTÓN GUAYAQUIL
CIRCUNSCRIPCIÓN 2
PARROQUIA TARQUI
ZONA 10

ELECCIONES SECCIONALES 2019

CIUDADANA/O:

ESTE DOCUMENTO ACREDITA QUE USTED SUFRAGÓ EN EL PROCESO ELECTORAL 2019

PRESIDENTA/E DE LA JRV

AB. ALEX ARTURO CEVALLOS CHICA
NOTARÍA PÚBLICA TERCERA DE MANTA
MANABI - ECUADOR

REPÚBLICA DEL ECUADOR
Dirección General de Registro Civil, Identificación y Cedulación

Dirección General de Registro Civil, Identificación y Cedulación

CERTIFICADO DIGITAL DE DATOS DE IDENTIDAD

Karina Rodríguez Santana

Número único de identificación: 0922600440

Nombres del ciudadano: RODRIGUEZ SANTANA KARINA LUISANA

Condición del cedulado: CIUDADANO

Lugar de nacimiento: ECUADOR/GUAYAS/GUAYAQUIL/CARBO (CONCEPCION)

Fecha de nacimiento: 24 DE FEBRERO DE 1986

Nacionalidad: ECUATORIANA

Sexo: MUJER

Instrucción: SUPERIOR

Profesión: MAGISTER

Estado Civil: SOLTERO

Cónyuge: No Registra

Fecha de Matrimonio: No Registra

Nombres del padre: RODRIGUEZ QUIMIZ RICARDO FELIX

Nacionalidad: ECUATORIANA

Nombres de la madre: SANTANA LUISA MARIA

Nacionalidad: ECUATORIANA

Fecha de expedición: 21 DE FEBRERO DE 2018

Condición de donante: NO DONANTE

Información certificada a la fecha 23 DE DICIEMBRE DE 2019

Emisor LENIA DEL ROCIO GONZALES SOLEDISPA - MANABI-MANTA-NT 3 - MANABI - MANTA

N° de certificado: 193-288-06714

193-288-06714

Lcdo Vicente Taiano G
Director General del Registro Civil, Identificación y Cedulación
Documento firmado electrónicamente

La institución o persona ante quien se presente este certificado deberá validarlo en **https //virtual registrocivil.gob** ec, conforme a la LOGIDAC Art 4, numeral 1 y a la LCE
Vigencia del documento 1 validación o 1 mes desde el día de su emision En caso de presentar inconvenientes con este documento escriba a **enlinea@registrocivil.gob** ec

INSTRUCCIÓN
BACHILLERATO

PROFESION
EMPRESARIO

APELLIDOS Y NOMBRES DEL PADRE
AUAD HERALES JACINTO EDUARDO

APELLIDOS Y NOMBRES DE LA MADRE
CAMPUZANO MARY

LUGAR Y FECHA DE EXPEDICION
GUAYAQUIL
2018-08-15

FECHA DE EXPIRACIÓN
2028-08-15

CORP REG CIVIL DE GUAYAQUIL

V4443V4222

FIRMA DEL DIRECTOR GENERAL

FIRMA DEL GOBIERNO SECCIONAL

IDECU0909742546<60<<<<<<<<<<<<<
6709224M2808152ECU<<<<<<<<<<<6
AUAD<CAMPUZANO<<ALBERTO<JAVIER

REPÚBLICA DEL ECUADOR
DIRECCION GENERAL DE REGISTRO CIVIL, IDENTIFICACIÓN Y CEDULACIÓN

CÉDULA DE **CIUDADANIA*PCD** NUI **090974254-**

APELLIDOS Y NOMBRES
AUAD CAMPUZANO
ALBERTO JAVIER

LUGAR DE NACIMIENTO
GUAYAS
GUAYAQUIL
CARBO /CONCEPCION/

FECHA DE NACIMIENTO 1967-09-22
NACIONALIDAD ECUATORIANA
SEXO HOMBRE
ESTADO CIVIL CASADO
SAAB SAAB
FANNY

FIRMA DEL CEDULADO

00001725

CERTIFICADO DE VOTACIÓN
24 - MARZO - 2019

0003 M
JUNTA No

0003 - 038
CERTIFICADO No

0909742546
CÉDULA No

AUAD CAMPUZANO ALBERTO JAVIER
APELLIDOS Y NOMBRES

PROVINCIA GUAYAS
CANTON SAMBORONDON
CIRCUNSCRIPCIÓN
PARROQUIA LA PUNTILLA(SATELITE)
ZONA 1

AB. ALEX ARTURO CEVALLOS CHICA
NOTARIA PUBLICA TERCERA DE MANTA
MANABI - ECUADOR

REPÚBLICA DEL ECUADOR
Dirección General de Registro Civil, Identificación y Cedulación

Dirección General de Registro Civil, Identificación y Cedulación

CERTIFICADO DIGITAL DE DATOS DE IDENTIDAD



Número único de identificación: 0909742546

Nombres del ciudadano: AUAD CAMPUZANO ALBERTO JAVIER

Condición del cedulado: DISCAPACIDAD FISICA MAYOR DE EDAD

Lugar de nacimiento: ECUADOR/GUAYAS/GUAYAQUIL/CARBO (CONCEPCION)

Fecha de nacimiento: 22 DE SEPTIEMBRE DE 1967

Nacionalidad: ECUATORIANA

Sexo: HOMBRE

Instrucción: BACHILLERATO

Profesión: EMPRESARIO

Estado Civil: CASADO

Cónyuge: SAAB SAAB FANNY

Fecha de Matrimonio: 7 DE ENERO DE 1993

Nombres del padre: AUAD HERALES JACINTO EDUARDO

Nacionalidad: ECUATORIANA

Nombres de la madre: CAMPUZANO MARY

Nacionalidad: ECUATORIANA

Fecha de expedición: 15 DE AGOSTO DE 2018

Condición de donante: SI DONANTE

Información certificada a la fecha 23 DE DICIEMBRE DE 2019
Emisor LENIA DEL ROCIO GONZALES SOLEDISPA - MANABI-MANTA-NT 3 - MANABI - MANTA

N° de certificado 196-288-06784

196-288-06784

Lcdo. Vicente Taiano G.
Director General del Registro Civil, Identificación y Cedulación
Documento firmado electrónicamente

La institución o persona ante quien se presente este certificado debera validarlo en **https://virtual.registrocivil.gob.ec**, conforme a la LOGIDAC Art. 4, numeral 1 y a la LCIE
Vigencia del documento 1 validación o 1 mes desde el día de su emision. En caso de presentar inconvenientes con este documento escriba a **enlinea@registrocivil.gob.ec**

00001726

Manta, 28 de Noviembre de 2019.

VIJEAL S.A.

Sr.:
ALBERTO JAVIER AUAD CAMPUZANO.

Cúmpleme informar por medio de la presente que el dia de hoy, la Junta General Universal Extraordinaria de Accionistas de la compañía **VIJEAL S.A.** ha resuelto nombrar a usted al cargo de **GERENTE GENERAL**, por un periodo de CINCO (5) años según consta en los Estatutos Sociales de la compañía.

En el ejercicio de su cargo le corresponde la representación legal, judicial y extrajudicial de la compañía de manera individual.

La compañía **VIJEAL S.A.,** se constituyó mediante escritura pública celebrada el día 29 de Junio de 2011, ante el Doctor Piero Aycart Vincenzini, en su calidad de Notario Trigésimo del Cantón Guayaquil, e inscrita ante el Registrador Mercantil del cantón Manta (provincia de Manabí) el día 5 de octubre del año 2011.

Atentamente,

Rodolfo Alexander Quezada Briones
Secretario ad-hoc
C.C.: 0921908034

AB. ALEX ARTURO CEVALLOS CHICA
NOTARIA PUBLICA TERCERA DE MANTA
MANABI - ECUADOR

Manta, 28 de Noviembre de 2019.

Razón.: Siento como tal, que el dia de hoy, **28 de Noviembre de 2019**, acepto el cargo de **GERENTE GENERAL** de la compañía **VIJEAL S.A.**, para el cual he sido elegido dejando constancia que mi nacionalidad es ecuatoriana y mi numero de cédula de ciudadanía es el No.: 0909742546.

Alberto Javier Auad Campuzano.
C.C.: 0909742546
Ecuatoriano

Registro Mercantil de Manta

TRÁMITE NÚMERO: 6767

384279FKEIKXN

REGISTRO MERCANTIL DEL CANTÓN MANTA

RAZÓN DE INSCRIPCIÓN

RAZÓN DE INSCRIPCIÓN DEL:NOMBRAMIENTOS

NÚMERO DE REPERTORIO:	5429
FECHA DE INSCRIPCIÓN:	10/12/2019
NÚMERO DE INSCRIPCIÓN:	73
REGISTRO:	LIBRO DE SUJETOS MERCANTILES

1. DATOS DEL NOMBRAMIENTO:

NOMBRE DE LA COMPAÑÍA:	VIJEAL S.A.
NOMBRES DEL ADMINISTRADOR	AUAD CAMPUZANO ALBERTO JAVIER
IDENTIFICACIÓN	0909742546
CARGO:	GERENTE GENERAL
PERIODO(Años):	5 AÑOS

2. DATOS ADICIONALES:

CIA. INSC. 1037, REP 2528, F. 05/10/2011 REV. RB, INSC. EB

CUALQUIER ENMENDADURA, ALTERACIÓN O MODIFICACIÓN AL TEXTO DE LA PRESENTE RAZÓN, LA INVALIDA. LOS CAMPOS QUE SE ENCUENTRAN EN BLANCO NO SON NECESARIOS PARA LA VALIDEZ DEL PROCESO DE INSCRIPCIÓN, SEGUN LA NORMATIVA VIGENTE.

FECHA DE EMISIÓN: MANTA, A 10 DÍA(S) DEL MES DE DICIEMBRE DE 2019

HORACIO ORDOÑEZ FERNANDEZ
REGISTRADOR MERCANTIL DEL CANTÓN MANTA

DIRECCIÓN DEL REGISTRO: AV. FLAVIO REYES Y CIRCUNVALACIÓN. OFICINA #40

Dirección Nacional de Registro de Datos Públicos
Registro Mercantil del Cantón Manta

REGISTRO ÚNICO DE CONTRIBUYENTES
SOCIEDADES

SRi
...le hace bien al país!

NÚMERO RUC: 0992749768001 **00001727**

RAZÓN SOCIAL. FIDEICOMISO MARINA BLUE

NOMBRE COMERCIAL

REPRESENTANTE LEGAL: FIDUCIA S A ADMINISTRADORA DE FONDOS Y FIDEICOMISOS MERCANTILES

CONTADOR SAAVEDRA CHAVEZ WENDY DE LOS ANGELES

CLASE CONTRIBUYENTE OTROS **OBLIGADO LLEVAR CONTABILIDAD:** SI

CALIFICACION ARTESANAL: S/N **NÚMERO:** S/N

FEC NACIMIENTO		**FEC INICIO ACTIVIDADES**	07/03/2012
FEC INSCRIPCIÓN	07/03/2012	**FEC ACTUALIZACIÓN**	29/01/2018
FEC SUSPENSIÓN DEFINITIVA		**FEC REINICIO ACTIVIDADES**	

ACTIVIDAD ECONÓMICA PRINCIPAL

ACTIVIDADES FIDUCIARIAS

DOMICILIO TRIBUTARIO

Provincia GUAYAS Canton GUAYAQUIL Parroquia TARQUI Calle AV RODRIGO CHAVEZ Numero S/N Manzana 275 Conjunto CIUDAD COLON Edificio CORPORATIVO II Piso 4 Oficina 2-4 Referencia ubicacion FRENTE A PLANTAS Y DECORACIONES Telefono Trabajo 043722400 Email wsaavedra@fiducia com ec

DOMICILIO ESPECIAL

SN

OBLIGACIONES TRIBUTARIAS

* ANEXO ACCIONISTAS PARTÍCIPES, SOCIOS, MIEMBROS DEL DIRECTORIO Y ADMINISTRADORES
* ANEXO AFIC
* ANEXO DE DIVIDENDOS, UTILIDADES O BENEFICIOS - ADI
* ANEXO RELACION DEPENDENCIA
* ANEXO TRANSACCIONAL SIMPLIFICADO
* DECLARACIÓN DE IMPUESTO A LA RENTA SOCIEDADES
* DECLARACIÓN DE RETENCIONES EN LA FUENTE
* DECLARACIÓN MENSUAL DE IVA

Son derechos de los contribuyentes, Derechos de trato y confidencialidad, Derechos de asistencia o colaboración, Derechos económicos, Derechos de información, Derechos procedimentales, para mayor informacion consulte en www sri gob ec
Las personas naturales cuyo capital, ingresos anuales o costos y gastos anuales sean superiores a los límites establecidos en el Reglamento para la aplicación de la ley de régimen tributario interno están obligados a llevar contabilidad, convirtiéndose en agentes de retención, no podrán acogerse al Régimen Simplificado (RISE) y sus declaraciones de IVA deberán ser presentadas de manera mensual
Recuerde que sus declaraciones de IVA podrán presentarse de manera semestral siempre y cuando no se encuentre obligado a llevar contabilidad, transfiera bienes o preste servicios unicamente con tarifa 0% de IVA y/o sus ventas con tarifa diferente de 0% sean objeto de retención del 100% de IVA

 # DE ESTABLECIMIENTOS REGISTRADOS

# DE ESTABLECIMIENTOS REGISTRADOS	1	**ABIERTOS**	
JURISDICCION	\ ZONA 8\ GUAYAS	**CERRADOS**	

AB. ALEX ARTURO CEVALLOS CHICA
NOTARIA PUBLICA TERCERA DE MANTA
MANABI - ECUADOR

Código RIMRUC2018000213534

Fecha 30/01/2018 09 29 16 AM

REGISTRO ÚNICO DE CONTRIBUYENTES
SOCIEDADES

SRi
. le hace bien al país!

NÚMERO RUC: 0992749768001
RAZÓN SOCIAL: FIDEICOMISO MARINA BLUE

ESTABLECIMIENTOS REGISTRADOS

No. ESTABLECIMIENTO	001	**Estado**	ABIERTO - MATRIZ	**FEC INICIO ACT**	17/02/2012
NOMBRE COMERCIAL		**FEC CIERRE**		**FEC REINICIO**	

ACTIVIDAD ECONÓMICA

ACTIVIDADES FIDUCIARIAS

DIRECCIÓN ESTABLECIMIENTO

Provincia GUAYAS Canton GUAYAQUIL Parroquia TARQUI Calle AV RODRIGO CHAVEZ Numero S/N Referencia FRENTE A PLANTAS Y DECORACIONES Manzana, 275 Conjunto CIUDAD COLON Edificio CORPORATIVO II Piso 4 Oficina 2-4 Telefono Trabajo 043722400 Email wsaavedra@fiducia com ec

Código RIMRUC2018000213534
Fecha: 30/01/2018 09.29:16 AM

00001728

CUERPO DE BOMBEROS DE MANTA

Emergencia Teléfono:
911

RUC: 1360020070001
Dirección: Avenida 11 entre Calles 11 y 12
Teléfono: 2621777 - 2611747
Manta - Manabí

COMPROBANTE DE PAGO
000123044

CERTIFICADO DE SOLVENCIA

DATOS DEL CONTRIBUYENTE

CI / RUC: [illegible]001
NOMBRES:
RAZON SOCIAL: FIDEICOMISO MARINA BLUE
DIRECCION: URB.MARINA BLUE MZ-LA COSTA LT-219

DATOS DEL PREDIO

CLAVE CATASTRAL:
AVALUO PROPIEDAD:
DIRECCION PREDIO:

REGISTRO DE PAGO

Nº PAGO: 601775
CAJA: VERONICA CUENCA VINCES
FECHA DE PAGO: 12/12/2018 10:15:31

LINEA DE SELLO

DESCRIPCION	VALOR
VALOR	3.00
TOTAL A PAGAR	3.00

VALIDO HASTA: martes, 12 de marzo de 2019
CERTIFICADO DE SOLVENCIA

ESTE COMPROBANTE NO TENDRÁ VALIDEZ SIN EL REGISTRO DE PAGO

AB. ALEX ARTURO CEVALLOS CHICA
NOTARIA PUBLICA TERCERA DE MANTA
MANABI - ECUADOR

ALCALDIA

FIRMES CON EL CAMBIO

GOBIERNO AUTÓNOMO DESCENTRALIZADO DEL CANTÓN MANTA

COMPROBANTE DE PAGO

Nº 304956

00001729

OBSERVACIÓN
Una escritura publica de COMPRA VENTA DE SOLAR ubicada en MANTA de la parroquia SAN MATEO

CÓDIGO CATASTRAL	ÁREA	AVALUO	CONTROL	TITULO Nº
1-34-37-05-000	998.33	244865.38	517288	304856

VENDEDOR		
CC / RUC	NOMBRE O RAZÓN SOCIAL	DIRECIÓN
0992745788001	FIDEICOMISO FIDEICOMISO MERCANTIL INMOBILIARIO MARINA BLUE	URBANIZACION MARINA BLUE MZ. LA COSTA LOTE 219

ADQUIERE		
CC / RUC	NOMBRE O RAZON SOCIAL	DIRECIÓN
1391799840001	VIJEAL S A	N/A

UTILIDADES	
CONCEPTO	VALOR A PAGAR
IMPUESTO PRINCIPAL COMPRA-VENTA	1613.31
TOTAL A PAGAR	$ 1613.31
VALOR PAGADO	$ 573.12
SALDO	$ 1040.19

Fecha de pago 2019-12-23 11 48 40 - JENNIFFER PUYA
Saldo sujeto a variación por regularizaciones de ley

Codigo Seguro de Verificación (CSV)

T483605148

Puede verificar la validez de este documento ingresando al portal web https //portalciudadano manta gob ec opcion validar documentos digitales o leyendo el código QR

ALEX ARTURO CEVALLOS CHICA
NOTARIA PUBLICA TERCERA DE MANTA
MANABI - ECUADOR



ALCALDIA

FIRMES CON EL CAMBIO

GOBIERNO AUTÓNOMO DESCENTRALIZADO DEL CANTÓN MANTA

COMPROBANTE DE PAGO

Nº 66439

00001730

OBSERVACIÓN	CODIGO CATASTRAL	ÁREA	AVALUO	CONTROL	TÍTULO Nº
Una escritura publica de COMPRA VENTA DE SOLAR ubicada en MANTA de la parroquia SAN MATEO	1-34-37-05-000	996.33	244865.36	517277	66439

VENDEDOR		
C.I./R.U.C	NOMBRE O RAZÓN SOCIAL	DIRECIÓN
0992514****001	FIDEICOMISO FIDEICOMISO MERCANTIL INMOBILIARIO MARINA BLUE	URBANIZACION MARINA BLUE MZ. LA COSTA LOTE 215

ADQUIERE		
C.I./R.U.C	NOMBRE O RAZÓN SOCIAL	DIRECION
1391798****001	VIJEAL S.A.	N/A

ALCABALAS Y ADICIONALES	
CONCEPTO	VALOR A PAGAR
IMPUESTO PRINCIPAL	2446.65
JUNTA DE BENEFICENCIA DE GUAYAQUIL	734.00
TOTAL A PAGAR	$ 3180.65
VALOR PAGADO	$ 3180.65
SALDO	$ 0.00

Fecha de pago: 2018-12-23 11:35:01 - CAJERO VIRTUAL -PAYPHONE
Saldo sujeto a variación por regulaciones de ley

Codigo Seguro de Verificación (CSV)

T1484347211

Puede verificar la validez de este documento ingresando al portal web https://portalciudadano.manta.gob.ec opción validar documentos digitales o leyendo el codigo QR

AB. ALEX ARTURO CEVALLOS CHICA
NOTARIA PUBLICA TERCERA DE MANTA
MANABI - ECUADOR



00001731

N° 122019-607249
Manta, martes 17 diciembre 2019

LA TESORERÍA DEL GOBIERNO AUTÓNOMO DESCENTRALIZADO MUNICIPAL DEL CANTÓN MANTA

A petición del ciudadano CERTIFICA QUE: Una vez revisado los archivos de Tesorería municipal y los sistemas informáticos municipales, no se ha encontrado ningún Título de Crédito pendiente de pago por concepto de impuestos, tasas y tributos municipales a cargo de **FIDEICOMISO MARINA BLUE** con cédula de ciudadanía No. **0992749768001.**

Por lo consiguiente se establece que **NO ES DEUDOR** de la Municipalidad del Cantón Manta.

GOBIERNO AUTÓNOMO DESCENTRALIZADO MUNICIPAL DEL CANTÓN MANTA
TESORERÍA

Tesorería Municipal
Dirección de Gestión Financiera

AB. ALEX ARTURO CEVALLOS CHICA
NOTARIA PÚBLICA TERCERA DE MANTA
MANABI - ECUADOR

Este documento tiene una validez de 2 meses a partir de la fecha emitida.
Fecha de expiración: lunes 17 febrero 2020

Código Seguro de Verificacion (CSV)
17240F7GNJQM

Puede verificar la validez de este documento ingresando al portal web https://portalciudadano.manta.gob.ec opcion validar documentos digitales o leyendo el código QR



00001732

N° 122019-007683
Manta. lunes 23 diciembre 2019

CERTIFICADO OTORGADO PARA TRÁMITE DE
COMPRA VENTA

LA DIRECCIÓN FINANCIERA DEL GOBIERNO AUTÓNOMO DESCENTRALIZADO MUNICIPAL DEL CANTÓN MANTA

A petición del ciudadano CERTIFICA QUE: Una vez revisado el catastro de predios urbanos en vigencia, se encuentra registrada una propiedad que consiste en SOLAR con clave catastral 1-34-37-05-000 perteneciente a FIDEICOMISO FIDEICOMISO MERCANTIL INMOBILIARIO MARINA BLUE con C.C. 0992749768001 ubicada en URBANIZACION MARINA BLUE MZ. LA COSTA LOTE 219 BARRIO BARBASQUILLO PARROQUIA MANTA cuyo AVALÚO COMERCIAL PRESENTE asciende a la cantidad de $244,665.36 DOSCIENTOS CUARENTA Y CUATRO MIL SEISCIENTOS SESENTA Y CINCO DÓLARES 36/100. SE COBRA ALCABALAS POR LA CUANTIA DE $200,000.00 DOSCIENTOS MIL DÓLARES 00/100.

GOBIERNO AUTÓNOMO DESCENTRALIZADO MUNICIPAL DEL CANTÓN MANTA TESORERIA

Tesorería Municipal
Dirección de Gestión Financiera

AB. ALEX ARTURO CEVALLOS CHICA NOTARIA PUBLICA TERCERA DE MANTA MANABI - ECUADOR

Este documento tiene una validez de treinta días a partir de la fecha emitida.
Fecha de expiración: miércoles 22 enero 2020

Codigo Seguro de Verificación (CSV)
17674WIP5SBK

Puede verificar la validez de este documento ingresando al portal web http://portalciudadano.manta.gob.ec opción validar documentos digitales o leyendo el código QR

MANTA ALCALDÍA | FIRMES CON EL CAMBIO

GOBIERNO AUTÓNOMO DESCENTRALIZADO MUNICIPAL DEL CANTÓN MANTA

00001733

DIRECCIÓN DE AVALÚOS, CATASTRO Y PERMISOS MUNICIPALES
CERTIFICADO DE AVALÚO

Nº 122019-006297

Nº ELECTRÓNICO : 202034

Fecha: *2019-12-02*

El suscrito Director de Avalúos, Catastros y Permisos Municipales Certifica: Que revisando el Catastro de Predios en vigencia, en el archivo existente se constató que:

DATOS DE LA CLAVE CATASTRAL

El predio de la clave. 1-34-37-05-000

Ubicado en: URBANIZACION MARINA BLUE MZ LA COSTA LOTE 219

ÁREA TOTAL DEL PREDIO SEGÚN ESCRITURA

Area Según Escritura. 998.33 m^2

PROPIETARIOS

Documento	Propietario
0992749768001	FIDEICOMISO-FIDEICOMISO MERCANTIL INMOBILIARIO MARINA BLUE

CUYO AVALÚO VIGENTE EN DÓLARES ES DE:

TERRENO:	244,665 36
CONSTRUCCIÓN:	0 00
AVALÚO TOTAL:	244,665 36

SON: DOSCIENTOS CUARENTA Y CUATRO MIL SEISCIENTOS SESENTA Y CINCO DÓLARES 36/100

NOTA: LOS CERTIFICADOS EMITIDOS CON FECHAS ANTERIORES DEL 15 DE MAYO DEL 2019 QUEDAN ANULADOS ANTES DE LA EMISIÓN DEL PRESENTE CERTIFICADO.

"Este documento no constituye reconocimiento, fraccionamiento u otorgamiento de la titularidad del predio; solo expresa el valor de suelo actual de acuerdo a la Ordenanza de Aprobación del Plano del Valor del Suelo, sancionada el 17 de diciembre del año 2017, conforme a lo establecido en la Ley, que rige para el Bienio 2018 – 2019".

GOBIERNO AUTÓNOMO DESCENTRALIZADO MUNICIPAL DEL CANTÓN MANTA DIRECCIÓN AVALÚOS CATASTROS Y PERMISOS

AB. ALEX ARTURO CEVALLOS CHICA NOTARIA PÚBLICA TERCERA DE MANTA MANABI - ECUADOR

Dirección de Avalúos, Catastro y Permisos Municipales

Este documento tiene una validez de 6 meses a partir de la fecha emitida

Fecha de expiración: martes 02 junio 2020

Codigo Seguro de Verificación (CSV)

16337XUWSVPW

Puede verificar la validez de este documento ingresando al portal web http //portalciudadano manta gob.ec opción validar documentos digitales o leyendo el codigo QR

Fecha de generación de documento: 2019-12-03 10:54:23

Empresa Publica Municipal
Registro de la Propiedad de
Manta-EP

00001734

Ficha Registral-Bien Inmueble
68939

Calle 24 y Avenida Flavio Reyes, Esquina
Telf 052624753
www reg.stropmanta gob ec

Conforme a la Orden de Trabajo:RPM-18028140, certifico hasta el día de hoy 04/12/2018 13:26:04, la Ficha Registral Número: 68939.

INFORMACION REGISTRAL

Código Catastral/Identif Predial XXXXXXXXXXXXXXX XXXXX Tipo de Predio LOTE DE TERRENO

Fecha de Apertura martes, 04 de diciembre de 2018 Parroquia SAN MATEO

Informacion Municipal
Direccion del Bien URBANIZACION MARINA BLUE

LINDEROS REGISTRALES:

LOTE NUMERO 219 MANZANA LA COSTA DE LA URBANIZACION MARINA BLUE DEL CANTON MANTA CON LAS SIGUIENTES MEDIDAS Y LINDEROS FRENTE. 28.41m y vía la costa ATRÁS. 28.39m y playa COSTADO DERECHO· 39,16m y lote numero 218 COSTADO IZQUIERDO; 39,13 m y lote numero 220. AREA TOTAL 998.33m2
-SOLVENCIA: EL LOTE DESCRITO SE ENCUENTRA LIBRE DE GRAVAMEN.

RESUMEN DE MOVIMIENTOS REGISTRALES.

Libro	Acto	Número y fecha de Inscripción		Folio Inicial	Folio Final
COMPRA VENTA	COMPRAVENTA Y UNIFICACIÓN	2784	10/sep/2013	56 011	56 061
COMPRA VENTA	COMPRAVENTA	3147	16/oct/2013	63 806	63 818
PLANOS	PLANOS	1	02/ene/2014	2	51

MOVIMIENTOS REGISTRALES:

Registro de . COMPRA VENTA

[1 / 3] COMPRA VENTA

Inscrito el . martes, 10 de septiembre de 2013 **Número de Inscripción:** 2784 Tomo 1
Nombre del Cantón· MANTA **Número de Repertorio·** 6565 Folio Inicial 56 011
Oficina donde se guarda el original: NOTARIA TERCERA Folio Final 56 061
Cantón Notaría MANTA
Escritura/Juicio/Resolución:
Fecha de Otorgamiento/Providencia: jueves, 22 de agosto de 2013
Fecha Resolución·
a.- Observaciones:

COMPRAVENTA Y UNIFICACION* El Fideicomiso Marina Blue representado por la Compañía Fiduciaria Administradora de Fondos y Fideicomisos Mercantiles, a su vez debidamente representado por el Sr David Fernando Guime Calero En esta escritura el Municipio de Manta vende a favor de FIDEICOMISO MARINA BLUE el excedente de terreno de 594.38m2 UNIFICACION - Marina Blue es propietario de ocho areas de terrenos ubicadas en el sector conocido como Piedra Larga de la ciudad de Manta los cuales se detallan de la siguiente manera LOTE 2 - LOTE 3, LOTE 4 LOTE 5, FAJA N 1 FAJA N. 2 FAJA N. 3 FAJA N. 4 areas de terrenos que se unifican al area de excedente de 594.38 QUEDANDO UN AREA TOTAL DE 202034 06m2

b - Apellidos, Nombres y Domicilio de las Partes·

Calidad	Cedula/RUC	Nombres y/o Razon Social	Estado Civil	Ciudad	Direccion Domicilio
COMPRADOR	8000000000065830	FIDEICOMISO MARINA BLUE	NO DEFINIDO	MANTA	
VENDEDOR	8000000000050594	GOBIERNO AUTONOMO DESCENTRALIZADO MUNICIPAL DEL CANTON MANTA	NO DEFINIDO	MANTA	

c.- Esta inscripción se refiere a la(s) que consta(n) en·

Empresa Publica Municipal Registro de la Propiedad de Manta-EP
Pag 1 de 3
Fecha: 04 DIC 2018 HORA

Libro	Numero Inscripcion	Fecha Inscripcion	Folio Inicial	Folio Final
COMPRA VENTA	2295	26/jul/2013	46 080	46 099

Registro de : COMPRA VENTA

[2 / 3] COMPRA VENTA

Inscrito el : miércoles, 16 de octubre de 2013 **Número de Inscripción:** 3147 Tomo 1

Nombre del Cantón: MANTA **Número de Repertorio:** 7380 Folio Inicial 63 806

Oficina donde se guarda el original: NOTARIA TERCERA Folio Final 63 818

Cantón Notaría: MANTA

Escritura/Juicio/Resolución:

Fecha de Otorgamiento/Providencia: jueves, 26 de septiembre de 2013

Fecha Resolución:

a.- Observaciones:

DESMEMBRACIÓN del lote de terreno de propiedad de Fideicomiso Marina Blue el mismo que según escritura tenia un área de 202.034,00m2 y mediante esta escritura desmembra un área de 17.004,97m2 quedando un área sobrante de 185 029,09m2

b.- Apellidos, Nombres y Domicilio de las Partes:

Calidad	Cédula/RUC	Nombres y/o Razon Social	Estado Civil	Ciudad	Direccion Domicilio
PROPIETARIO	8000000000065830	FIDEICOMISO MARINA BLUE	NO DEFINIDO	MANTA	
PROPIETARIO	8000000000062440	FIDEICOMISO MERCANTIL INMOBILIARIO MARINA BLUE	NO DEFINIDO	MANTA	

c.- Esta inscripción se refiere a la(s) que consta(n) en:

Libro	Número Inscripción	Fecha Inscripcion	Folio Inicial	Folio Final
COMPRA VENTA	2784	10/sep/2013	56 011	56 061

Registro de : PLANOS

[3 / 3] PLANOS

Inscrito el : jueves, 02 de enero de 2014 **Número de Inscripción:** 1 Tomo 1

Nombre del Cantón: MANTA **Número de Repertorio:** 12 Folio Inicial 2

Oficina donde se guarda el original: NOTARIA TERCERA Folio Final 51

Cantón Notaría: MANTA

Escritura/Juicio/Resolución:

Fecha de Otorgamiento/Providencia: viernes, 06 de diciembre de 2013

Fecha Resolución.

a.- Observaciones:

PLANOS DE LA URBANIZACION MARINA BLUE

b.- Apellidos, Nombres y Domicilio de las Partes:

Calidad	Cédula/RUC	Nombres y/o Razon Social	Estado Civil	Ciudad	Direccion Domicilio
PROPIETARIO	8000000000062440	FIDEICOMISO MERCANTIL INMOBILIARIO MARINA BLUE	NO DEFINIDO	MANTA	

c.- Esta inscripción se refiere a la(s) que consta(n) en:

Libro	Número Inscripción	Fecha Inscripcion	Folio Inicial	Folio Final
COMPRA VENTA	1234	17/ago/1998	830	830
COMPRA VENTA	2784	10/sep/2013	56 011	56 061
COMPRA VENTA	537	27/abr/1987	1 410	1 414

TOTAL DE MOVIMIENTOS CERTIFICADOS:

Empresa Pública Municipal Registro de la Propiedad de Manta EP

Fecha 4 DIC 2018 HORA

Empresa Pública Municipal
Registro de la Propiedad de
Manta-EP

00001735

Libro	Número de Inscripciones
COMPRA VENTA	2
PLANOS	1
<<Total Inscripciones>>	3

Los movimientos Registrales que constan en esta Ficha son los únicos que se refieren al predio que se certifica.

Cualquier enmendadura, alteración o modificación al texto de este certificado lo invalida.

Emitido a las 13:26:04 del martes, 04 de diciembre de 2018

A peticion de: COMPAÑIA VIJEAL SA

Elaborado por :LAURA CARMEN TIGUA PINCAY

1306357128

Validez del Certificado 30 días, Excepto que se diera un traspaso de dominio o se emitiera un gravamen

DR. GEORGE MOREIRA MENDOZA

Firma del Registrador

El interesado debe comunicar cualquier error en este Documento al Registrador de la Propiedad

ESPACIO EN BLANCO

AB. ALEX ARTURO CEVALLOS CHICA NOTARIA PUBLICA TERCERA DE MANTA MANABI - ECUADOR

Empresa Publica Municipal Registro de la Propiedad de Manta-EP
Fecha: 04 DIC 2018 HORA:



00001736

AUTORIZACION

No. 12385

La Dirección de Avalúos, Catastro y Permisos Municipales, autoriza a **VIJEAL S.A.,** para que celebre escritura de Compraventa, propiedad del Fideicomiso Marina Blue, ubicado en la Urbanización "Marina Blue", Lote No. 219, Mz. La Costa, de la Parroquia San Mateo, Cantón Manta, con las siguientes medidas y linderos.

Frente: 28,41m. Vía La Costa

Atrás: 28,39m. Playa

Costado derecho: 39,16m. Lote No. 218

Costado izquierdo: 39,13m Lote No. 220

Área total: 998,33m2.

NOTA El presente documento se emite de acuerdo a la documentación requerida para el trámite y a inspección en el lugar que indica de buena fe el solicitante, por lo cual salvamos error u omisión, eximiendo de responsabilidad al certificante, si se comprobare que se han presentado datos falsos o representaciones gráficas erróneas, en las solicitudes correspondientes

Manta, Diciembre 03 del 2019

GOBIERNO AUTÓNOMO DESCENTRALIZADO MUNICIPAL DEL CANTÓN MANTA – MANTA ALCALDÍA – DIRECCIÓN DE AVALUOS CATASTROS Y PERMISOS MUNICIPALES

AB. ALEX ARTURO CEVALLOS CHICA – NOTARIA PUBLICA TERCERA DE MANTA – MANABI - ECUADOR

Arq José Félix Maldonado Cevallos
DIRECTOR DE AVALUOS, CATASTROS Y PERMISOS MUNICIPALES

Elaborado por:	CPA. Javier Cevallos M.
Revisado por	Arq. Robert Ortiz Z.
Revisión catastral	Ing. Jessica Vega
No Tramite.	12385

ESPACIO

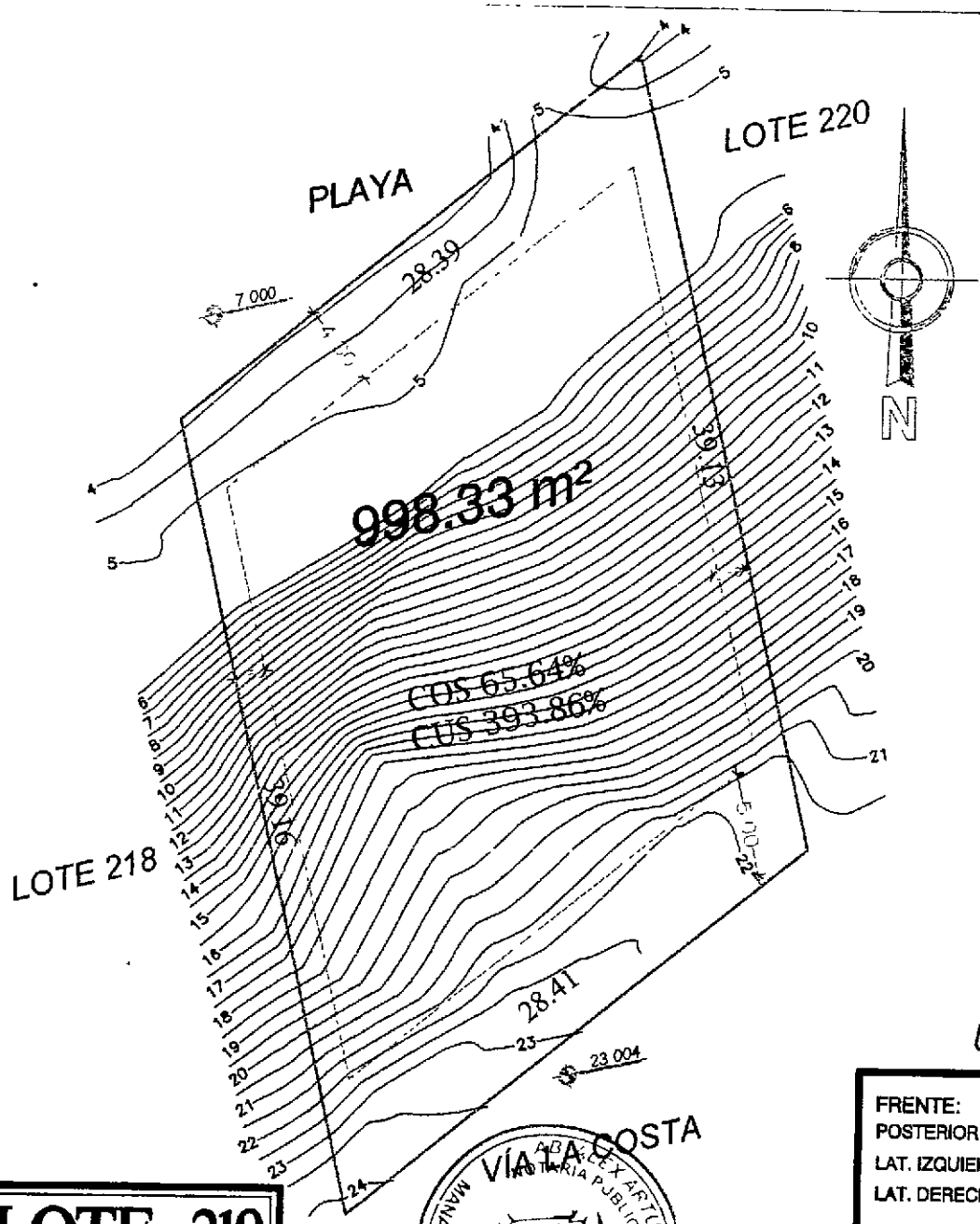

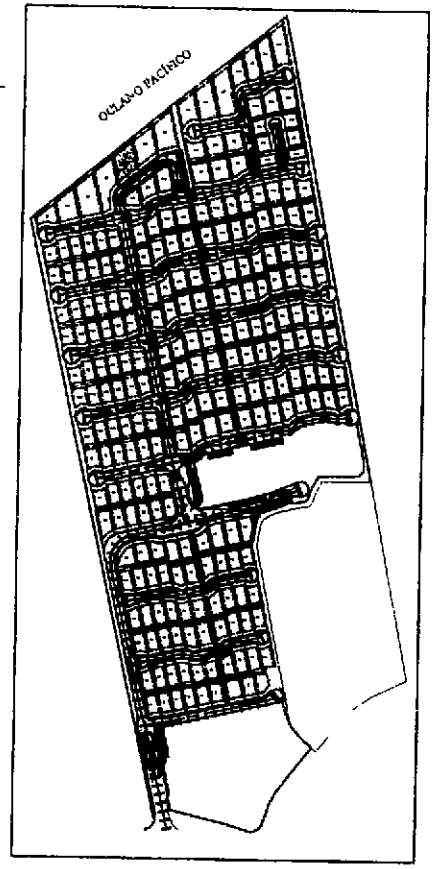

UBICACIÓN GENERAL

LOTE 219

IP SNA

EP BNA

MANZANA LA COSTA

FRENTE:	28.41 m, y VÍA LA COSTA
POSTERIOR.	28.39 m, y PLAYA
LAT. IZQUIERDO.	39.13 m, y LOTE 220
LAT. DERECHO:	39.16 m, y LOTE 218

Las medidas expresadas en este plano son referenciales y pueden sufrir variaciones o cambios en los estudios técnicos finales y durante los procesos de construcción. Los cambios o variaciones son discrecionales por parte del promotor

ANEXO A

marinaBLUE

CUADRO DE ÁREAS

ÁREA	998 33 m²
COS	65.64 %
CUS	393 86 %

RETIROS:

FRONTAL:	5 00 m
LATERAL IZQ:	1.50 m
LATERAL DER:	1.50 m
POSTERIOR:	4 00 m

RESPONSABILIDAD TÉCNICA:

Ing. Jorge Hernán Ocampo
Reg. Prof. Mcpal 889

FECHA.	MARZO/16
ESCALA.	1:300

INMO... OLAS

00001737


PACIO

MANTA ALCALDÍA | FIRMES CON EL CAMBIO

GOBIERNO AUTÓNOMO DESCENTRALIZADO DEL CANTÓN MANTA

$ 52,43

00001738

COMPROBANTE DE PAGO

Nº 286303

Codigo Catastral	Área	Avalúo Comercial
1-34-37-05-000	998 33	$ 349521 95

Dirección	Año	Control	2019-11-26 09:07 40 Nº Título
URB MARINA BLUE MZ LA COSTA LT-219	2019	421341	286303

Nombre o Razon Social	Cédula o Ruc
FIDEICOMISO FIDEICOMISO MERCANTIL INMOBILIARIO MARINA BLUE	0992749768001

Fecha de pago 2019-11-22 11.51 50 - CEDEÑO PICO JOHANY MILANGI
Saldo sujeto a variación por reguraciones de ley

IMPUESTOS, TASAS Y CONTRIBUCIONES ESP. DE MEJORAS

Concepto	Valor Parcial	Recargas(+) Rebajas(-)	Valor a Pagar
COSTA JUDICIAL	0 00	0 00	0.00
IMPUESTO PREDIAL	244 67	24 47	269 14
INTERES POR MORA	0 00	0.00	0 00
MEJORAS 2011	26 90	0 00	26 90
MEJORAS 2012	23 77	0.00	23 77
MEJORAS 2013	46 74	0 00	46 74
MEJORAS 2014	51.47	0 00	51.47
MEJORAS 2015	0 41	0 00	0 41
MEJORAS 2016	3 07	0 00	3.07
MEJORAS 2017	69 76	0 00	69.76
MEJORAS 2018	98.04	0.00	98 04
MEJORAS HASTA 2010	26 97	0.00	26 97
SOLAR NO EDIFICADO	699 04	0 00	699 04
TASA DE SEGURIDAD	157 28	0 00	157 28
		TOTAL A PAGAR	$ 1474 58
		VALOR PAGADO	$ 1474 58
		SALDO	$ 0.00

Codigo Seguro de Verificacion (CSV)

MPT3005038602186

Puede verificar la validez de este documento Ingresando al portal web
https //portalciudadano manta gob ec opción validar documentos digitales o leyendo el código QR

AB ALEX ARTURO CEVALLOS CHICA
NOTARIA PUBLICA TERCERA DE MANTA
MANABI - ECUADOR

ESPAÇO





REGLAMENTO INTERNO

URBANIZACIÓN MARINA BLUE

CONSIDERANDO

Que, la Urbanización **"MARINA BLUE"**, está localizada dentro de los límites de la Zona Urbana de la Ciudad de Manta, por lo cual las construcciones que se realicen deben estar reglamentadas de acuerdo a lo establecido en el Artículo II.74, de la Ordenanza del **Reglamento Urbano de Manta (RUM).**

Que, es necesario contar con un Reglamento Interno que norme un desarrollo ordenado de la Urbanización y la convivencia armónica de sus residentes, en un ambiente de seguridad, tranquilidad y esparcimiento.

ACUERDA

Establecer el presente Reglamento Interno para la Urbanización **"MARINA BLUE"**, la misma que se encuentra ubicada al Noroeste de la ciudad de Manta, cuyo promotor es el Fideicomiso MARINA BLUE.

CAPÍTULO PRIMERO
DE LOS FUNDAMENTOS LEGALES Y ÁMBITO DE VIGENCIA

Artículo 1.- El presente Reglamento Interno se formula con sujeción al Código Orgánico de Ordenamiento Territorial, Autonomía y Descentralización (COOTAD); a otras leyes ecuatorianas; a la Ordenanza del Reglamento Urbano de Manta; a los planos y normas técnicas, así como, a las Ordenanzas correspondientes.

Artículo 2.- Este Reglamento Interno es de cumplimiento obligatorio para todos los propietarios, arrendatarios, comodatarios, usuarios, acreedores anticréticos, usufructuarios u ocupantes a cualquier título, de los lotes en que se divide la urbanización, quienes se comprometen a que, además de ellos, sus familiares, trabajadores, dependientes, visitantes, etc. y demás personas que por cualquier razón o circunstancia acudan a dichas propiedades, respeten fielmente las disposiciones de este Reglamento Interno.

Todo propietario, arrendatario, comodatario, usuario, acreedor anticrético, usufructuario u ocupante a cualquier título, será personal y solidariamente responsable por las infracciones que sean cometidas por sus familiares, trabajadores, visitantes, etc.

Artículo 3.- Este Reglamento Interno tendrá fuerza obligatoria respecto a terceros adquirientes o terceros propietarios de otros derechos reales; y, consecuentemente sobre toda persona que adquiera a cualquier título, la propiedad, el usufructo, el uso, la hipoteca u otro derecho, como en el caso de los arrendatarios, sobre cualquiera de los lotes en que se ha dividido la Urbanización.

Artículo 4.- Autorizar al Fideicomiso MARINA BLUE, al que se lo denominará como **"URBANIZADOR"**, para que con sujeción a las leyes señaladas en el Artículo anterior y a este Reglamento Interno, urbanice y construya viviendas, áreas sociales, áreas de recreación, áreas deportivas, espacios verdes, calles vehiculares, aceras, bordillos, etc., de conformidad con la documentación gráfica y escrita realizada para el efecto, en los terrenos ubicados en la Ciudad de Manta y que tiene una superficie de **185.029,09 m2**, con los siguientes linderos:

NORTE:	Océano Pacífico.
SUR:	Colegio Leonardo Da Vinci, propiedad de INMOLASOLAS y vía Manta San Mateo.
ESTE:	Propiedad particular y Colegio Leonardo Da Vinci.
OESTE:	Urbanización "Ciudad del Mar".

Artículo 5.- A la presente Urbanización se la denomina con el nombre de **"MARINA BLUE"** y su Uso de Suelo se establece como Residencial de Baja Densidad.

Artículo 6.- La Urbanización y el fraccionamiento se ejecutarán de perfecto acuerdo con los planos y perfiles aprobados por el Departamento de Planeamiento Urbano del Gobierno Autónomo Descentralizado Municipal del Cantón Manta; EPAM; CNEL; CNT; y, la Función Ejecutiva del GAD Municipal de Manta.

En consecuencia, los lotes de la Urbanización tendrán siempre las extensiones y superficies determinadas en los planos; no podrán ser subdivididas, vendidas o gravados por partes, ni aún, a títulos de participaciones sucesorias.

En el caso que exista propietarios de dos o más solares, en éstos se podrá edificar vivienda de tal manera que la densidad resultante sea similar a la suma de la densidad de los solares agrupados.

Artículo 7.- Es obligación del Urbanizador realizar por su cuenta y a su costo, las obras de urbanización, de conformidad con las exigencias legales pertinentes y las especificaciones determinadas en los planos aprobados, memorias técnicas y con las normas de este Reglamento Interno.

El costo total de las obras de urbanización serán de cuenta del Urbanizador sin que la Municipalidad contraiga obligación alguna, para con la ejecución de las obras de urbanización.

CAPÍTULO SEGUNDO
DE LOS BIENES PARTICULARES Y COMUNES

Artículo 8.- BIENES PARTICULARES.- Son bienes particulares y por tanto, de dominio exclusivo: el lote de terreno perteneciente a su propietario, que se encuentra delimitado en los planos y la o las construcciones que sobre el mismo se levante, según conste en los correspondientes títulos de dominio, debidamente inscritos en el Registro de la Propiedad del Cantón Manta.

A cada propietario le corresponderá cubrir por su cuenta los gastos de administración, mantenimiento y reparación de sus bienes particulares.

Dentro de cada lote, sea interior o frente al mar, el propietario tendrá la facultad, por su exclusiva cuenta y a su riesgo, de construir una vivienda unifamiliar o multifamiliar, según sea el caso, de conformidad con los planos del proyecto y las NORMAS DE OCUPACIÓN DE SUELOS Y CONSTRUCCIÓN, señaladas en este Reglamento Interno.

CUADRO DE AREAS

DESCRIPCION	M2	%
AREA TOTAL	185.029,09	100,00
AREA UTIL	127.883,25	69,12
AREA VERDE Y COMUNAL	18.563,02	10,03
AREA CIRCULACION	38.582,82	20,85

DENSIDAD BRUTA Y NETA		# LOTES	U.VIV./LOT.
# LOTES		234	239,00
#LOTES FRENTE AL MAR		14	204,00
		TOTAL	443,00
		MIEMBROS POR FLIA.	5,00
		HABITANTES	2.215,00
DENSIDAD BRUTA	2.215hab/18,50Ha	119.73 hab/Ha	
DENSIDAD NETA	2.215hab/12,79Ha	173,18 hab/Ha	

LOTES PARA VIVIENDAS MULTIFAMILIARES					
Manzana	**Lotes**	**# de pisos sobre acera frontal**	**# Pisos bajo acera frontal hasta la cota 7, del muro de playa (*)**	**Pisos desde acera frontal hasta la acera posterior (**)**	**Unidad de vivienda por lote**
MANZANA LA COSTA	215	1	4	-	10
	216	1	4	-	14
	217	1	5	-	24
	218	1	5	-	26
	219	1	5	-	20
	220	1	4	-	16
	221	1	4	-	20
	231	1	2	-	8
	232	1	2	-	12
	233	1	3	-	18
	234	1	2	-	8
	235	1	2	-	8
	236	1	2	-	10
	237	1	2	-	10
MANZANA MEDITERRANEO	222	1	-	1	2
	223	1	-	2	3
	224	1	-	2	3
TOTAL					**212.00**

(*) Lotes frente al mar para viviendas multifamiliares (**) Lotes interiores para viviendas multifamiliares

Artículo 9.- DEL USO Y DESTINO DE LOS BIENES PARTICULARES.- Los bienes mencionados en el artículo anterior serán utilizados exclusivamente para viviendas residenciales o de reposo. Un uso diverso a éste será catalogado como infracción al presente Reglamento Interno, debiendo el infractor merecer la sanción correspondiente, establecida en el presente Reglamento Interno.

Cuando el propietario estuviere ausente de su vivienda y tuviere invitados (familiares o amigos), deberá el propietario comunicar del particular a la Administración, con un mínimo de 48 horas de anticipación, caso contrario el personal que presta servicios de seguridad, por disposición de la Administración no permitirá el ingreso de tales invitados.

Artículo 10.- DE LOS BIENES COMUNES.- Se consideran bienes de urbanismos comunes, toda la obra de infraestructura eléctrica, sanitaria, agua potable, telefónica y

seguridad que forman parte de la Urbanización y destinadas a dar servicio a los usuarios y a las vías o a la infraestructura, hasta las conexiones domiciliarias y extendiendo su límite físico hasta los linderos de estas obras con los solares de la Urbanización.

Las vías, aceras, bordillos y áreas comunales con que cuenta la Urbanización deberán ser protegidas y cuidadas por todos los propietarios de los bienes particulares de la misma, quedando prohibido sembrar plantas y árboles que afecten directa o indirectamente las aceras, bordillos, vías o instalaciones subterráneas de la Urbanización.

Las calles, aceras, bordillos, áreas verdes, senderos, jardines, parterres, plazoletas, áreas para estacionamiento vehicular de uso comunitario, portón de ingreso y salida de la Urbanización, son para uso de los propietarios de la misma. Su uso es limitado y voluntario. En compañía de/o con aprobación del propietario pueden usarlo sus familiares, invitados, empleados que les acompañen, proveedores y abastecedores que por cortos momentos les entreguen bienes y servicios.

Artículo 11.- DEL ACCESO A LA URBANIZACIÓN Y A LA PLAYA DE MAR.- El acceso a la Urbanización se localiza sobre la vía Manta – San Mateo, y dispone de un Pórtico de ingreso directo de 4 carriles (dos vías), con estación externa para taxis. El Pórtico de acceso lo integra una cabina para los servicios de seguridad y control de ingreso; servicios administrativos para seguridad e información a los usuarios.

Sobre la playa de mar y por razones de seguridad, existirá un solo acceso general para la Urbanización, el que contará con control para la seguridad, en donde se vigilará el ingreso y egreso de personas y bienes.

Los lotes colindantes con la playa de mar podrán tener acceso directo a la playa, siempre y cuando exista un acceso que cuente con control para la seguridad, en donde se vigilará el ingreso y egreso de personas, todo esto a costo de los propietarios de estos lotes. Los muros frontales de los lotes colindantes con la playa de mar, deberán igualarse en la cota + 7,00, los cuales deberán ser diseñados técnicamente, a fin de evitar efectos secundarios en la estabilidad de las construcciones, específicamente en las propias o vecinas edificaciones. Estos muros deberán diseñarse con "deflector de olas" en la parte superior, para que al chocar la ola con el muro, no salpique agua dentro de las edificaciones.

Los muros de contención frontales colindantes con la playa de mar, deberán ser construidos por los propietarios de cada uno de los lotes. Mientras que la construcción de los muros de escolleras, formarán parte de los trabajos del urbanizador.

Artículo 12.- USUFRUCTO DE ÁREAS COMUNES.- No obstante lo establecido en el artículo anterior, los parques y áreas verdes de propiedad del Municipio de la ciudad, serán de exclusiva utilización de los propietarios de los lotes de la Urbanización y las personas que bajo su responsabilidad inviten, ya que los propietarios corren con los gastos de mantenimiento de estas áreas.

El ÁREA COMUNAL Y COMUNAL LINEAL comprende **18.563,02** m2, que corresponden al **10.03%**, del área total de la Urbanización.

Artículo 13.- TRÁNSITO VEHICULAR Y PEATONAL DENTRO DEL CONJUNTO RESIDENCIAL.- El tránsito vehicular estará normado por las leyes del Ecuador. Como la Urbanización es de tipo cerrado y no está integrada a la malla urbana de la ciudad, el tránsito vehicular y peatonal dentro de la Urbanización estará regulado, permitiéndose el ingreso y circulación de vehículos y personas que se identifiquen en la puerta de ingreso y cumplan con los requisitos de control establecidos por la Administración respectiva.

Para gozar de esta regulación de tránsito vehicular y peatonal los propietarios se comprometen a sufragar los gastos y administrar el sistema de seguridad, guardianía y control de la Urbanización "MARINA BLUE", que para el efecto se implemente.

CAPÍTULO TERCERO
DE LAS OBLIGACIONES DEL URBANIZADOR

Artículo 14.- Los trabajos que se obliga a realizar el Urbanizador son los siguientes:

a) Levantar edificaciones para pórtico de acceso, área de recreación, espacios verdes.
b) Calles vehiculares, aceras, bordillos, de conformidad con lo programado.
c) Cerramiento perimetral de la Urbanización.
d) Instalación de redes de agua potable, alcantarillado sanitario, inclusive las acometidas y descargas domiciliarias.
e) Instalación de la red de distribución de energía eléctrica y comunicaciones para servicios domiciliarios y alumbrado de calles.
f) Muro de escolleras para protección de lotes colindantes con la playa.

En este tipo de urbanizaciones y con la aprobación del Departamento Técnico Municipal, el Urbanizador podrá realizar las obras de urbanización en forma progresiva, esto es por sectores o total.

Artículo 15.- El Urbanizador permitirá el acceso a la fiscalización Municipal y de otras instituciones relacionadas con las infraestructuras, para que efectúen las inspecciones provisionales de obra durante el transcurso de las mismas, con sujeción a éste Reglamento Interno.

Artículo 16.- En la Urbanización se destinan para Área Útil, **127.883,25**m2 representando el **69.12%,** de los **185.029.09**m2 a urbanizar, compuesta por 248 lotes.

Artículo 17.- La Urbanización "MARINA BLUE" contará con todos los sistemas de infraestructura, mismos que han sido diseñados para servir a la población proyectada indicada en la Memoria Técnica, bajo las normas técnicas vigentes.

Artículo 18.- El acceso a la Urbanización se lo realizará a través de la vía Manta-San Mateo, dirigiéndose al interior por la vía de ingreso tipo colectora, desde el pórtico de acceso a la Urbanización, y de allí a los diferentes sectores proyectados, mediante la red vial interna, facilitando la movilidad de los usuarios hacia las diferentes manzanas.

CAPÍTULO CUARTO
DE LAS NORMAS DE OCUPACIÓN DE SUELO Y REGLAMENTACIÓN DE CONSTRUCCIÓN

Artículo 19.- Los propietarios de los lotes deberán respetar las siguientes normas de ocupación (COS), y utilización (CUS) del suelo, clasificados por vías y que se detallan en el anexo adjunto, (VER ANEXO).

Los propietarios de los lotes deberán respetar las siguientes normas de construcción relacionadas con los retiros frontales, posteriores y laterales, adosamientos y alturas de las viviendas o edificios que se construyan.

Artículo 20.- RETIROS:

Fachada frontal a la acera	5.00 m.
Laterales mínimo	1.50 m.
Laterales esquineras a la acera	2.00 m.
Fachada posterior	3.00 m.
Fachada frontal al mar	4.00 m.

Se permite adosar únicamente un lado en la Planta Baja con excepción de las franjas destinadas a servidumbres para servicios hidrosanitarios que se establecen en los Planos y especificaciones Técnicas del Proyecto y que se describirán pormenorizadamente en las Escrituras de Compraventa.

a. **Retiro Frontal:**

a.1. Antejardín.- Es la franja establecida entre el lindero frontal del lote y una dimensión paralela de 3.00 m. hacia el interior. Solo se permitirá la construcción de muros de cerramiento en el lindero con una altura máxima de 90 cm. y pavimentos de acceso peatonal y vehicular, con una ocupación de hasta el 40% de este frente.

a.2. **Franja frontal de 2.00 m.-** Es el área establecida desde los 3.00 m. del retiro de antejardín hacia el interior. Donde solo se permitirá la construcción de

AB. ALEX ARTURO CEVALLOS CHICA
NOTARIA PUBLICA TERCERA DE MANTA
MANTA - ECUADOR

parqueos y portales de acceso, con una dimensión máxima del 40% del frente del lote.

a.3. Retiro frontal de 5.00 m.- Es el límite establecido desde los 5.00 m. del lindero frontal del lote hacia el interior, tomando como referencia para este retiro frontal el frente a todas las calles. Área desde donde se permitirá la construcción habitable.

b. Retiros Laterales:

b.1. Retiro Lateral de 1.50 m.- Es el límite establecido desde el lindero lateral hacia el interior del lote. Se permitirá la edificación de fachadas con vanos para ventanas únicamente destinadas a ventilación y/o iluminación.

c. Retiro posterior de 3.00 m.- Es el límite establecido desde los 3.00m. del lindero posterior, hacia el interior del lote. Cuando la fachada de la edificación de la planta alta posterior límite con los 3 metros de retiro, solamente se permitirá vanos para puertas y ventanas.

c.1. En los terrenos con pendiente negativa, se permitirá la edificación frontal de máximo un piso referenciado al nivel de la acera; y, en la franja posterior de este predio se permitirá edificar un piso bajo el nivel de la acera frontal.

c.2. Los lotes que se localizan frente a la playa de mar, así como, los lotes interiores 222,223 y 224, pueden construir hasta dos unidades de vivienda por piso, si es que el propietario del lote así lo decide, conforme a este Reglamento Interno, así como a la disposiciones sobre espacios comunes, número de parqueos, etc., que establece la Ordenanza del Reglamento Urbano de Manta.

Los lotes mencionados tendrán las alturas que a continuación se detallan:

Manzana	Lotes	Altura en acera frontal (m.)	Altura desde acera frontal hasta la cota 7 msnm, del muro de playa (m.)*	Altura desde acera frontal hasta la acera posterior (m.)**	Altura total Edificación (m.)
MANZANA LA COSTA	215	3,40	12,00	-	15,40
	216	3,40	12,00	-	15,40
	217	3,40	15,00	-	18,40
	218	3,40	15,00	-	18,40
	219	3,40	15,00	-	18,40
	220	3,40	12,00	-	15,40
	221	3,40	12,00	-	15,40
MANZANA MEDITERRANEO	222	3,40	-	3,00	6,40
	223	3,40	-	5.60	9,00
	224	3,40	-	6,00	9,40

*Lotes frente al mar - ** Lotes interiores

Manzana	Lotes	Altura en acera frontal (m.)	Altura desde acera frontal hasta la cota 7 msnm, del muro de playa (m.)*	Altura total Edificación (m.)
MANZANA LA COSTA	231	3,40	6,00 m.	9,40
	232	3,40	6,00 m.	9,40
	233	3,40	9,00 m.	12,40
	234	3,40	6,00 m.	9,40
	235	3,40	6,00 m	9,40
	236	3,40	6,00 m	9,40
	237	3,40	6,00 m	9,40

*Lotes frente al mar

Artículo 21.- Las alturas máximas permitidas son:

En viviendas unifamiliares : 3.40 m. Sobre nivel de acera en fachada 1 planta
6.40 m. Sobre nivel de acera en fachada 2 planta

En equipamiento urbano 4.50m. sobre la vía adyacente

Artículo 22.- Se considera como espacio libre, aquellos donde no está permitida la edificación.

Artículo 23.- Todas las edificaciones de servicios comunales serán de uso de Urbanización; y, las edificaciones de las viviendas serán de uso privado.

Está prohibido modificar el uso del suelo para la función que fue planificada.

Artículo 24.- En cuanto a la silueta urbana, el conjunto habitacional dispondrá en sus edificaciones un equilibrio de todos sus elementos, incorporando su paisaje exterior, en la búsqueda de un armonioso entorno.

Artículo 25.- Todas las edificaciones y ampliaciones serán realizadas con estructuras sismo resistente y materiales perdurables de acuerdo a los siguientes elementos:

Cimentación : Hormigón armado
Pisos: Planta baja y planta alta en hormigón armado, estructura metálica o mixta
Paredes: Ladrillos, bloques o muros estructurales
Cubiertas: Hormigón armado, madera tratada, media duela, hierro.
Carpintería: Madera, hierro, aluminio o PVC
Cerramiento: El muro perimetral del conjunto habitacional será de 3.00 metros de altura, y los muros medianeros entre lotes será de 2.50 metros.

Artículo 26.- Los volados se podrán realizar en la cubierta y balcones y su retiro no será menor en el frente a 4.00 metros de la acera.

Artículo 27.- Las áreas de garaje tendrán una altura máxima de 2.50 metros y su pendiente será dirigida hacia la acera, y no podrán cambiar de función para la que fue construida.

Artículo 28.- Las áreas destinadas a dormitorios, cocina, SS.HH, y corredores deberán tener relación directa con el exterior.

Artículo 29.- Sobre la construcción de cisternas de agua potable se permite a una distancia mínima de 1.00 metro desde la estructura de la vivienda, y 1.00 metro de los muros medianeros, a excepción de las franjas destinadas a servidumbre para servicios hidrosanitarios.

Artículo 30.- PROCEDIMIENTO A SEGUIR PARA AUMENTOS HORIZONTALES Y VERTICALES DE UNA VIVIENDA:

a) Consulta previa con el Organismo Administrativo para análisis del aumento con las Ordenanzas Municipales y este Reglamento Interno.
b) Elaboración de los planos del proyecto del área a aumentar, con el auspicio de un profesional Arquitecto y/o Ingeniero Civil.
c) Presentación de los mismos al Organismo Administrativo para su autorización.
d) En caso de no estar constituido el Comité de Administración para el análisis previo a su autorización, debe solicitarlo al Urbanizador, quien de acuerdo con las normas establecidas en este Reglamento Interno, aprobará la solicitud o la desaprobará.
e) Una vez aprobada por el Organismo Administrativo o por parte del Urbanizador, se procederá a la aprobación definitiva de los planos en el Departamento de Planeamiento Urbano Municipal.

Artículo 31.- Las obras de infraestructura la constituyen:

a) **Alcantarillado Sanitario.-** Tuberías; pozos de revisión; descargas domiciliarias de aguas servidas; accesorios; estaciones de bombeo, etc.

b) **Alcantarillado Pluvial.-** La Urbanización prescinde de un sistema de alcantarillado pluvial general, por cuanto su descarga se realiza por escurrimiento a través de las vías, disponiéndose únicamente de sumideros en las vías adyacentes a los elementos de canalización de este sistema, manteniendo el actual concepto para la ciudad de Manta, como lo estipula el Plan Maestro Hidrosanitario.

c) **Redes de Agua Potable.-** Contará con una red de distribución de agua potable con sus respectivas guías domiciliarias adecuadamente dispuestas; así mismo dispondrá de válvulas de control como la instalación de hidrantes correctamente ubicados y construidos.

d) **Redes eléctricas.-** Dispuestas de manera subterránea, dotando de los servicios mediante Red de Distribución Primaria y Secundaria, con acometidas domiciliarias para los lotes unifamiliares y bifamiliares. Para los lotes de condominios o multifamiliares (Primera línea al mar), se entregará la red de media tensión, cada condominio una vez tenga su diseño arquitectónico y el cálculo de su carga eléctrica, deberá por su cuenta colocar su transformador trifásico de media tensión a baja tensión y su tablero de medidores dentro de su lote, de acuerdo a lo que le apruebe la CNEL MANABI. Para la implementación de las luminarias ornamentales se deberá conservar las alturas estipuladas en el proyecto. También se instalará una tubería adicional para servicios varios.

De acuerdo a lo aprobado por la CNEL MANABI, se entregará con la red completa hasta el Medidor (tablero de medidores) y con los ductos para el alambrado desde el Medidor hasta la vivienda.

e) **Redes telefónicas.-** Dispuestas de manera subterránea, dotando de los servicios mediante Red de Distribución Primaria y Segundaria, con los ductos para la acometidas domiciliarias de los lotes.

f) **Vías.-** Las vías serán asfaltadas y jerarquizadas según su función, y conservarán las características contempladas en los diseños.

g) **Aceras.-**Estarán dispuestas en forma adyacente a las calzadas, serán jerarquizadas y conservarán las características contempladas en los diseños.

Artículo 32.- Las superficies de terreno contemplados en los planos aprobados destinados a vías, aceras y espacios verdes, pasaran a ser propiedad municipal cuyos bienes se protocolizarán y se registrarán ante el Señor Registrador de la Propiedad del Cantón Manta.

Artículo 33.- Todos los materiales y trabajos empleados en las obras localizadas en los predios determinados como bienes de uso público, pasarán a ser propiedad municipal tan pronto sean recibidos, para lo cual previo a su registro, se requerirá de los informes señalados en las normas municipales que para el efecto existan; las relacionadas a los servicios básicos como sistemas hidrosanitarios, eléctrico, y telefónicos, serán de propiedad de EPAM, CNEL y CNT, respectivamente. Una vez recibidos los trabajos antes mencionados por parte de la Municipalidad y de las Instituciones señaladas, serán de su cuenta y responsabilidad el mantenimiento y funcionamiento de las mismas, pudiendo delegar su administración al Comité de la Urbanización.

NOTARIA PUBLICA TERCERA DE MANTA
AB.
MANABI - ECUADOR
11

Artículo 34.- El plazo para la construcción y entrega de las obras de Urbanización son por etapas, regulándose de acuerdo al Plan de Inversiones propuesto por el Urbanizador, partiendo con los tiempos desde la fecha en que se eleve a Escritura Pública el presente Reglamento Interno; y, las sucesivas de conformidad al avance de los mismos, previos informes del Departamento Técnico Municipal.

Si por causas debidamente justificadas, el Urbanizador no cumpliere con el plazo previsto, podría solicitar al GAD Municipal de Manta, que le amplíen el plazo.

Artículo 35.- PROHIBICIÓN DE VÍAS: Queda prohibido el aparcamiento de todo tipo de vehículos en los espacios comunales, recreativos y aceras, igualmente no se podrá modificar las alturas de las mismas, ni se podrá destruir los bordillos por ningún motivo.

Queda prohibida la preparación de hormigón en las vías y aceras, así como cualquier acción que conlleve al deterioro de éstas. De la misma manera queda totalmente prohibido ingerir bebidas alcohólicas en las vías, aceras, parques, y en general en los espacios públicos de la Urbanización.

Artículo 36.- DEL ASEO URBANO.- Se regirán a lo estipulado en la Ordenanza Municipal de Desechos Sólidos vigentes.

Artículo 37.- SANEAMIENTO AMBIENTAL.- Queda terminantemente prohibido a todos los propietarios realizar actividades que impliquen la producción de desechos de tipo orgánico (basura, desperdicios, etc.) en forma incontrolada que contaminen el aire, agua, tierra, instalaciones, etc., así como la emisión de ruidos que perturben la tranquilidad de los usuarios.

Artículo 38.- Con la finalidad de mantener el entorno de la Urbanización y su medio ambiente, los propietarios de cada solar están en la obligación de mantener un espacio de siembra de vegetación seleccionada en los retiros frontales de sus propiedades. De ningún modo se permitirá perjuicios en los elementos constructivos, ornamentales, urbanísticos y a las propiedades vecinas.

Artículo 39.- Las guías domiciliarias de descarga de aguas servidas como las de aguas lluvias, así como las acometidas de agua potable de cada edificación o solar, deben conectarse a las redes instaladas en la Urbanización. Queda terminantemente prohibida la instalación de desagües de cualquier tipo a la vía pública, exceptuando las aguas lluvias dispuestas por el Urbanizador que van a la cuneta de la vía; la violación de esta disposición será sancionada por la Institución Pública encargada con la máxima multa y demolición inmediata de las obras correspondientes, los costos que ocasionen serán de cuenta del infractor.

Artículo 40.- Para los casos que existan tuberías, para cuyos trazados demanda la servidumbre de solares vecinos, debe observarse el retiro mínimo de 0.75 metros, que se establece en este Reglamento Interno, como en los diseños urbanísticos e hidrosanitarios para cualquier elemento de edificación, básicamente en la zonas de cimientos; debe precautelarse además, las condiciones adecuadas de mantenimiento y fácil acceso para eventuales revisiones; en consecuencia, en la zona de terreno sobre la cual establece la servidumbre, el propietario no podrá levantar construcciones o edificaciones. Por lo tanto se dejará estipulado el paso de servidumbre en las escrituras de Transferencias de Dominio de todos los solares por donde atravesarán las descargas de aguas servidas y aguas lluvias con la finalidad de evitar reclamos y litigios posteriores.

Los lotes con servidumbres de alcantarillado sanitarios son los siguientes:

ALCANTARILLADO SANITARIO			
LOTE	MANZANA	DESCRIPCIÓN	DIAMETRO
11	ARENA	lateral izquierdo	160.00 mm
13	ARENA	lateral izquierdo	160.00 mm
15	ARENA	lateral izquierdo	160.00 mm
17	ARENA	lateral izquierdo	160.00 mm
19	ARENA	lateral izquierdo	160.00 mm
31	BUCANERO	lateral izquierdo	160.00 mm
33	BUCANERO	lateral izquierdo	160.00 mm
35	BUCANERO	lateral izquierdo	160.00 mm
37	BUCANERO	lateral izquierdo	160.00 mm
39	BUCANERO	lateral izquierdo	160.00 mm
51	CORAL	lateral izquierdo	160.00 mm
52	CORAL	lateral derecho	160.00 mm
54	CORAL	lateral derecho	160.00 mm
55	CORAL	lateral derecho	160.00 mm
58	CORAL	lateral izquierdo	160.00 mm
66	FRAGATA	lateral izquierdo	160.00 mm
68	FRAGATA	lateral izquierdo	160.00 mm
69	FRAGATA	lateral derecho	160.00 mm
89	EL FARO ESTE	lateral derecho	160.00 mm
91	EL FARO ESTE	lateral derecho	160.00 mm
93	EL FARO ESTE	lateral derecho	160.00 mm
96	EL FARO ESTE	lateral izquierdo	160.00 mm
97	EL FARO ESTE	lateral derecho	160.00 mm
99	EL FARO ESTE	lateral derecho	160.00 mm
102	EL FARO OESTE	lateral izquierdo	160.00 mm
104	EL FARO OESTE	lateral izquierdo	160.00 mm
105	EL FARO OESTE	lateral derecho	160.00 mm
125	LAS OLAS ESTE	lateral derecho	160.00 mm

AB. ALEX ARTURO CEVALLOS CHICA
NOTARIA PUBLICA TERCERA DE MANTA
MANABI - ECUADOR

ALCANTARILLADO SANITARIO			
127	LAS OLAS ESTE	lateral derecho	160.00 mm
129	LAS OLAS ESTE	lateral derecho	160.00 mm
132	LAS OLAS ESTE	lateral izquierdo	160.00 mm
133	LAS OLAS ESTE	lateral derecho	160.00 mm
135	LAS OLAS ESTE	lateral derecho	160.00 mm
138	LAS OLAS OESTE	lateral izquierdo	160.00 mm
140	LAS OLAS OESTE	lateral izquierdo	160.00 mm
141	LAS OLAS OESTE	lateral derecho	160.00 mm
162	REGATA ESTE	lateral izquierdo	160.00 mm
164	REGATA ESTE	lateral izquierdo	160.00 mm
165	REGATA ESTE	lateral derecho	160.00 mm
168	REGATA ESTE	lateral izquierdo	160.00 mm
169	REGATA ESTE	lateral derecho	160.00 mm
171	REGATA ESTE	lateral derecho	160.00 mm
174	REGATA OESTE	lateral izquierdo	160.00 mm
176	REGATA OESTE	lateral izquierdo	160.00 mm
177	REGATA OESTE	lateral derecho	160.00 mm
197	LAS BRISAS ESTE	lateral derecho	160.00 mm
200	LAS BRISAS ESTE	lateral izquierdo	160.00 mm
201	LAS BRISAS ESTE	lateral derecho	160.00 mm
204	LAS BRISAS ESTE	lateral izquierdo	160.00 mm
205	LAS BRISAS ESTE	lateral derecho	160.00 mm
207	LAS BRISAS ESTE	lateral derecho	160.00 mm
210	LAS BRISAS OESTE	lateral izquierdo	160.00 mm
212	LAS BRISAS OESTE	lateral izquierdo	160.00 mm
213	LAS BRISAS OESTE	lateral derecho	160.00 mm
229	ATLÁNTICO	lateral derecho	160.00 mm

Los lotes con servidumbres de alcantarillado pluvial son los siguientes:

ALCANTARILLADO PLUVIAL			
LOTE	MANZANA	DESCRIPCIÓN	DIAMETRO
10	ARENA	lateral derecho	200.00 mm
12	ARENA	lateral derecho	200.00 mm
14	ARENA	lateral derecho	200.00 mm
16	ARENA	lateral derecho	200.00 mm
18	ARENA	lateral derecho	200.00 mm
30	BUCANERO	lateral derecho	200.00 mm
32	BUCANERO	lateral derecho	200.00 mm
34	BUCANERO	lateral derecho	200.00 mm
36	BUCANERO	lateral derecho	200.00 mm

AI CANTARILLADO PLUVIAL			
38	BUCANERO	lateral derecho	200.00 mm
44	CORAL	parte posterior	200.00 mm
45	CORAL	parte posterior	200.00 mm
50	CORAL	lateral derecho	200.00 mm
53	CORAL	lateral izquierdo	200.00 mm
56	CORAL	lateral izquierdo	200.00 mm
57	CORAL	lateral derecho	200.00 mm
65	FRAGATA	lateral derecho	200.00 mm
67	FRAGATA	lateral derecho	200.00 mm
70	FRAGATA	lateral izquierdo	200.00 mm
90	EL FARO ESTE	lateral izquierdo	200.00 mm
92	EL FARO ESTE	lateral izquierdo	200.00 mm
94	EL FARO ESTE	lateral izquierdo	200.00 mm
95	EL FARO ESTE	lateral derecho	200.00 mm
98	EL FARO ESTE	lateral izquierdo	200.00 mm
100	EL FARO ESTE	lateral izquierdo	200.00 mm
101	EL FARO OESTE	lateral derecho	200.00 mm
103	EL FARO OESTE	lateral derecho	200.00 mm
106	EL FARO OESTE	lateral izquierdo	200.00 mm
126	LAS OLAS ESTE	lateral izquierdo	200.00 mm
128	LAS OLAS ESTE	lateral izquierdo	200.00 mm
130	LAS OLAS ESTE	lateral izquierdo	200.00 mm
131	LAS OLAS ESTE	lateral derecho	200.00 mm
134	LAS OLAS ESTE	lateral izquierdo	200.00 mm
136	LAS OLAS ESTE	lateral izquierdo	200.00 mm
137	LAS OLAS OESTE	lateral derecho	200.00 mm
139	LAS OLAS OESTE	lateral derecho	200.00 mm
142	LAS OLAS OESTE	lateral izquierdo	200.00 mm
161	REGATA ESTE	lateral derecho	200.00 mm
163	REGATA ESTE	lateral derecho	200.00 mm
166	REGATA ESTE	lateral izquierdo	200.00 mm
167	REGATA ESTE	lateral derecho	200.00 mm
170	REGATA ESTE	lateral izquierdo	200.00 mm
172	REGATA ESTE	lateral izquierdo	200.00 mm
173	REGATA OESTE	lateral derecho	200.00 mm
175	REGATA OESTE	lateral derecho	200.00 mm
178	REGATA OESTE	lateral izquierdo	200.00 mm
198	LAS BRISAS ESTE	lateral izquierdo	200.00 mm
199	LAS BRISAS ESTE	lateral derecho	200.00 mm
202	LAS BRISAS ESTE	lateral izquierdo	200.00 mm
203	LAS BRISAS ESTE	lateral derecho	200.00 mm
206	LAS BRISAS ESTE	lateral izquierdo	200.00 mm

AB. ALEX ARTURO CEVALLOS CHICA
NOTARIA PUBLICA TERCERA DE MANTA
MANABI - ECUADOR

208	LAS BRISAS ESTE	lateral izquierdo	200.00 mm
209	LAS BRISAS OESTE	lateral derecho	200.00 mm
211	LAS BRISAS OESTE	lateral derecho	200.00 mm
214	LAS BRISAS OESTE	lateral izquierdo	200.00 mm
230	ATLÁNTICO	lateral izquierdo	200.00 mm
246	PACÍFICO	lateral derecho	250.00 mm

Además existen lotes con servidumbres de bases de transformadores y tableros eléctricos, que se detallan a continuación:

TRANSFORMADORES Y TABLEROS ELÉCTRICOS			
LOTE	MANZANA	UBICACIÓN	DESCRIPCIÓN
3	ARENA	esquina izquierda	Transformador
4	ARENA	esquina derecha	Tablero de medidores
7	ARENA	esquina izquierda	Transformador
8	ARENA	esquina derecha	Tablero de medidores
21	BUCANERO	esquina izquierda	Transformador
22	BUCANERO	esquina derecha	Tablero de medidores
23	BUCANERO	esquina izquierda	Transformador
24	BUCANERO	esquina derecha	Tablero de medidores
26	BUCANERO	esquina izquierda	Transformador
27	BUCANERO	esquina derecha	Tablero de medidores
28	BUCANERO	esquina izquierda	Transformador
29	BUCANERO	esquina derecha	Tablero de medidores
41	CORAL	esquina izquierda	Transformador
42	CORAL	esquina derecha	Tablero de medidores
43	CORAL	esquina izquierda	Transformador
44	CORAL	esquina derecha	Tablero de medidores
46	CORAL	esquina izquierda	Transformador
47	CORAL	esquina derecha	Tablero de medidores
48	CORAL	esquina izquierda	Transformador
49	CORAL	esquina derecha	Tablero de medidores
55	CORAL	esquina izquierda	Tablero de medidores
56	CORAL	esquina derecha	Transformador
51	CORAL	esquina izquierda	Transformador
52	CORAL	esquina derecha	Tablero de medidores
61	FRAGATA	esquina izquierda	Transformador
62	FRAGATA	esquina derecha	Tablero de medidores
72	EL FARO OESTE	esquina izquierda	Transformador
73	EL FARO OESTE	esquina derecha	Tablero de medidores
74	EL FARO OESTE	esquina izquierda	Transformador
75	EL FARO OESTE	esquina derecha	Tablero de medidores

TRANSFORMADORES Y TABLEROS ELÉCTRICOS			
LOTE	MANZANA	UBICACIÓN	DESCRIPCIÓN
78	EL FARO ESTE	esquina izquierda	Transformador
79	EL FARO ESTE	esquina derecha	Tablero de medidores
82	EL FARO ESTE	esquina izquierda	Transformador
83	EL FARO ESTE	esquina derecha	Tablero de medidores
86	EL FARO ESTE	esquina izquierda	Transformador
87	EL FARO ESTE	esquina derecha	Tablero de medidores
108	LAS OLAS OESTE	esquina izquierda	Transformador
109	LAS OLAS OESTE	esquina derecha	Tablero de medidores
110	LAS OLAS OESTE	esquina izquierda	Transformador
111	LAS OLAS OESTE	esquina derecha	Tablero de medidores
113	LAS OLAS ESTE	esquina izquierda	Transformador
		esquina derecha	Base de caja de maniobras
114	LAS OLAS ESTE	esquina derecha	Tablero de medidores
115	LAS OLAS ESTE	esquina izquierda	Transformador
116	LAS OLAS ESTE	esquina derecha	Tablero de medidores
117	LAS OLAS ESTE	esquina izquierda	Transformador
118	LAS OLAS ESTE	esquina derecha	Tablero de medidores
120	LAS OLAS ESTE	esquina izquierda	Transformador
121	LAS OLAS ESTE	esquina derecha	Tablero de medidores
123	LAS OLAS ESTE	esquina izquierda	Transformador
124	LAS OLAS ESTE	esquina derecha	Tablero de medidores
144	REGATA OESTE	esquina izquierda	Transformador
145	REGATA OESTE	esquina derecha	Tablero de medidores
146	REGATA OESTE	esquina izquierda	Transformador
147	REGATA OESTE	esquina derecha	Tablero de medidores
149	REGATA ESTE	esquina izquierda	Transformador
150	REGATA ESTE	esquina derecha	Tablero de medidores
151	REGATA ESTE	esquina izquierda	Transformador
152	REGATA ESTE	esquina derecha	Tablero de medidores
153	REGATA ESTE	esquina izquierda	Transformador
154	REGATA ESTE	esquina derecha	Tablero de medidores
156	REGATA ESTE	esquina izquierda	Transformador
157	REGATA ESTE	esquina derecha	Tablero de medidores
159	REGATA ESTE	esquina izquierda	Transformador
160	REGATA ESTE	esquina derecha	Tablero de medidores
180	LAS BRISAS OESTE	esquina izquierda	Transformador
181	LAS BRISAS OESTE	esquina derecha	Tablero de medidores
182	LAS BRISAS OESTE	esquina izquierda	Transformador
183	LAS BRISAS OESTE	esquina derecha	Tablero de medidores
185	LAS BRISAS ESTE	esquina izquierda	Transformador
186	LAS BRISAS ESTE	esquina derecha	Tablero de medidores

AB. ALEX ARTURO CEVALLOS CHICA
NOTARIA PUBLICA TERCERA DE MANTA
MANABI - ECUADOR

TRANSFORMADORES Y TABLEROS ELÉCTRICOS			
LOTE	MANZANA	UBICACIÓN	DESCRIPCIÓN
187	LAS BRISAS ESTE	esquina izquierda	Transformador
188	LAS BRISAS ESTE	esquina derecha	Tablero de medidores
189	LAS BRISAS ESTE	esquina izquierda	Transformador
190	LAS BRISAS ESTE	esquina derecha	Tablero de medidores
192	LAS BRISAS ESTE	esquina izquierda	Transformador
193	LAS BRISAS ESTE	esquina derecha	Tablero de medidores
195	LAS BRISAS ESTE	esquina izquierda	Transformador
196	LAS BRISAS ESTE	esquina derecha	Tablero de medidores
198	LAS BRISAS ESTE	esquina izquierda	Transformador
199	LAS BRISAS ESTE	esquina derecha	Tablero de medidores
211	LAS BRISAS ESTE	esquina izquierda	Transformador
212	LAS BRISAS ESTE	esquina derecha	Tablero de medidores
216	LA COSTA	esquina izquierda	Transformador
217	LA COSTA	esquina derecha	Tablero de medidores
219	LA COSTA	esquina izquierda	Transformador
220	LA COSTA	esquina derecha	Tablero de medidores
232	LA COSTA	esquina izquierda	Transformador
233	LA COSTA	esquina derecha	Tablero de medidores
235	LA COSTA	esquina izquierda	Transformador
236	LA COSTA	esquina derecha	Tablero de medidores
223	MEDITERRÁNEO	esquina izquierda	Transformador
224	MEDITERRÁNEO	esquina derecha	Tablero de medidores
225	ATLÁNTICO	esquina izquierda	Transformador
226	ATLÁNTICO	esquina derecha	Tablero de medidores
228	ATLÁNTICO	esquina izquierda	Transformador
229	ATLÁNTICO	esquina derecha	Tablero de medidores
239	PACÍFICO	esquina izquierda	Transformador
240	PACÍFICO	esquina derecha	Tablero de medidores
244	PACÍFICO	esquina derecha	Tablero de medidores
245	PACÍFICO	esquina izquierda	Transformador

Artículo 41.- TALUDES.- Todo talud deberá ser protegido de su deterioro por los efectos de la erosión y contar con un eficiente sistema de drenaje. Los taludes verticales deberán ser resistentes al empuje resultante.

Artículo 42.- TRABAJOS EN TERRENOS INCLINADOS.- En caso de terrenos con pendiente igual o superiores al 10% se respetará el perfil natural del terreno y los drenajes naturales. Si las condiciones del terreno no lo permiten, se construirá la obra de drenaje y estabilización.

Artículo 43.- UTILIZACIÓN DE LOSBIENES DE USO PÚBLICO.- No se permitirá por ningún concepto el cierre de las vías y las aceras, por constituir bienes de uso público; sobre el uso de las áreas verdes y comunales estarán debidamente reguladas.

Artículo 44.- No se permitirá por ningún concepto la quema de monigotes de año viejo o de otros elementos en las vías vehiculares y aceras, este acto deteriora el asfalto de las vías, y, por ser bienes de uso público; los responsables de los daños cubrirán los costos de reposición, y serán multados por la autoridad Municipal competente.

Artículo 45.- Queda terminantemente prohibido dejar las mascotas de cada copropietario sueltas dentro de la Urbanización por motivos de seguridad y sanidad.

Artículo 46.- PROHIBICIONES Y NORMAS DE CONVIVENCIA.- Está prohibido a los Copropietarios, Arrendatarios y Usuarios:

a) Arrojar basura en calles, aceras, parques, demás áreas comunales o cualquier otro lugar de la Urbanización; debiendo los habitantes de la Urbanización instruir en este sentido a sus visitantes.
b) Mantener la basura en la parte externa de las casas; en los días de recolección la basura se sacará una hora antes que pase el recolector y se la depositará en los lugares acondicionados para el efecto.
c) Mantener animales domésticos (perros, gatos, o cualquier otra mascota) sueltos libremente en los lugares comunitarios de la Urbanización; éstos podrán pasear acompañados de sus respectivos dueños, siempre y cuando estén debidamente sujetos con collares, cadenas arneses y/o bozales si lo ameritare. Se prohíbe criar y mantener cualquier mascota que por su tamaño o agresividad resulte peligrosa para la integridad de los habitantes de la Urbanización.
d) En cuanto a los excrementos de los animales, es responsabilidad de cada copropietario y/o arrendatario, recogerlos y limpiar el lugar; no es responsabilidad del personal de aseo y mantenimiento de la Urbanización realizar este trabajo.
e) Dejar escombros y desperdicios de construcciones o remodelaciones en la veredas, bordillo, parterres, vías y solares vacíos o en las áreas de circulación y comunales.
f) Construir cercas en el frente de retiro frontal de las viviendas, se exceptúa el uso de pequeñas cercas ornamentales únicamente de sistema de enrejado hasta una altura máximo de 90 centímetros.
g) Los retiros frontales de las viviendas, están destinados obligatoriamente a áreas verdes u ornamentales.
h) Reparar o realizar mantenimiento de vehículos en la vía pública o áreas comunales.
i) Parquear en la vía pública, preferentemente los vehículos se parquearan en los garajes de cada una de las viviendas, o en los parqueos de los lugares comunitarios

NOTARIA TERCERA DE MANTA
ALEX ARTURO CEVALLOS CHICA
MANABI - ECUADOR

j) Dañar cualquier objeto, instalación o estructura de propiedad de toda la comunidad de la Urbanización; todo daño que se efectuare deberá ser reparado por cuenta y costa de quien lo causare o de su representante, de ser el caso.
k) Arrendar o conceder derechos de uso o habitación en una vivienda para fines distintos a vivienda familiar. El ocupante de una vivienda no podrá destinarlo para uso diferente que el de vivienda familiar. Deberán respetarse las buenas costumbres, la tranquilidad de los vecinos y la seguridad de sus moradores.
l) Realizar en la vía pública o áreas comunales cualquier acto que atente contra la moral y las buenas costumbres.
m) Realizar cualquier tipo de ruido que afecte la privacidad y tranquilidad de los demás habitantes de la Urbanización.
n) El manejo de cualquier tipo de vehículos por parte de menores de edad, cuyo uso no sea permitido por la ley o en razón de la edad.
o) Conducir bicicletas o vehículos de motor en áreas verdes o en áreas no destinas para uso vehicular.
p) Al conducir dentro de la ciudadela se deberá respetar todas las normas de tránsito y la velocidad no será superior a 30 kilómetros por hora.

Artículo 47.- Las fiestas, reuniones sociales y celebraciones privadas se realizarán en las áreas de los domicilios o lugares comunitarios destinados para tal efecto; eventos que se realizarán sin alterar la paz de los vecinos y sin atentar contra la seguridad de los demás ni las buenas costumbres. La lista de invitados y de quienes vayan a prestar el servicio deberá ser entregada a la Administración con siete días de anticipación al evento por efecto de seguridad. De considerarlo necesario, la Administración destacará un guardia de seguridad adicional en el área o sector del evento con costo de quien realice la celebración.

Artículo 48.- Es obligación del propietario o usuario de las viviendas, mantener sus áreas verdes; de no hacerlo, la Administración la hará con cargo al propietario con el objeto de mantener la característica y condición de la Urbanización.

Artículo 49.- Independientemente de la responsabilidad Municipal de mantener el aseo de aceras y calles, cada propietario o usuario de vivienda, será responsable de mantener el aseo del área de calles y aceras frente a su propiedad; el aseo de las calles frente a áreas comunales lo será de la Administración.

Artículo 50.- DE LAS ÁREAS Y SERVICIOS COMUNALES.- Son áreas comunales aquellas que son de uso comunal de todos los habitantes de la Urbanización y dueños de lotes, tales como parques y áreas recreacionales.

Artículo 51.- Las áreas comunales son de uso exclusivo de los habitantes de la Urbanización y dueños de lotes, con las limitaciones que señale el presente Reglamento Interno, con el objeto de regular el uso racional y equitativo de las mismas.

Artículo 52.- Cada familia que habite en la Urbanización tendrá derecho a un número máximo de tres invitados a las áreas comunales, esta cifra, podrá reducirse en función de la naturaleza del área

Artículo 53.- Los vehículos que asistan al área comunal solo podrán parquear en las áreas destinadas para el efecto.

Artículo 54.- DE LAS CANCHAS:

a. **Canchas de Tenis.-** Las canchas de tenis estarán abiertas de 6 AM a 12 PM, todos los días, la limpieza de las mismas se las realizará cada vez que sea necesario, en cuyo caso se colocará un letrero y se las inhabilitará por un máximo de dos horas, prefiriendo hacerlo en las horas no pico de forma alternada, a fin de garantizar el mayor uso posible a los copropietarios. En caso de reparación se cerrarán hasta que la misma haya concluido.

   Los días sábados, domingos y feriados, de existir mucha concurrencia se jugará hasta un máximo de una hora por equipo. Esta norma se aplicará en cualquier día de alta concurrencia.

   Las escuelas de tenis que se crearen para los habitantes de la Urbanización tendrán horarios específicos y predeterminados; que serán regulados por la Administración, a fin de garantizar el uso equitativo de los demás copropietarios y sus familias.

   Cada copropietario tendrá un máximo de dos jugadores invitados, que no habiten en la Urbanización, los invitados solo podrán jugar en compañía de copropietarios.

   Aquellos que jueguen durante la noche deberán cubrir al encargado el valor de la (s) hora (s) por servicio eléctrico, que se haya determinado

b. **Canchas de uso Múltiple.-** La cancha de uso múltiple podrá usarse para realizar juegos los días técnicamente permitidos, suspendiéndose su uso durante las horas de limpieza, según la planificación; en cuyo caso se colocará un letrero, prefiriendo hacerlo en las horas no pico a fin garantizar el mayor uso posible a los copropietarios. En caso de mantenimiento se cerrará hasta que el mismo haya concluido.

AB. ALEX ARTURO CEVALLOS CHICA NOTARIA PUBLICA TERCERA DE MANTA MANABI - ECUADOR

Los días sábados, domingos y feriados de existir mucha concurrencia se jugará hasta un máximo de una hora por equipo. Esta norma se aplicará en cualquier día de alta concurrencia.

Las escuelas deportivas que se crearen para los habitantes de la Urbanización tendrán horarios específicos y predeterminados; que serán regulados por la Administración, a fin de garantizar el uso equitativo de los demás copropietarios y sus familias.

Los invitados solo podrán jugar en compañía de copropietarios, cada copropietario tendrá un máximo de dos invitados; sin embargo las invitaciones se suspenderán el momento en que el número de personas supere la capacidad de la cancha.

En los casos excepcionales, que previa aprobación del Directorio y de la Administración, se admitieran en algunas de las escuelas deportivas la participación de personas que no habiten o que no tengan lotes en la Urbanización, éstas deberán pagar el valor que determine la Administración por el uso de la facilidad que ocupa en el entrenamiento deportivo que brinda la escuela. Estas personas deberán portar un carnet que les proporcionará la Administración a fin de que puedan ingresar de forma exclusiva al área o cancha que ocupa en la práctica del deporte que se encuentren realizando; así mismo, se registrará el nombre de los familiares cercanos que lo recojan o asistan con el estudiante, para efecto de control de ingreso.

Artículo 55.- DE LOS PARQUES Y ÁREAS VERDES COMUNALES.- Los parques y áreas verdes comunales serán utilizados por los copropietarios y usuarios, según el uso natural que corresponda.

Artículo56.- Las regulaciones correspondientes a las áreas comunales aún no existentes, se las realizarán en la medida que estas entren en funcionamiento.

Artículo 57.- MANTENIMIENTO Y SEGURIDAD.- Es de competencia de los propietarios sufragar los costos por servicios de mantenimiento de las áreas comunales y equipamiento urbano; la seguridad mediante la vigilancia diurnas y nocturnas en zonas definidas como lo son el acceso controlado en el pórtico de la Urbanización y las que decida el Comité o Consejo Administrativo, debiendo realizar los pagos que regule la Administración, una vez que se entreguen todos los trabajos a los que se ha comprometido el Urbanizador, los mismos que constan en el Art. 14 de este Reglamento.

A cada propietario le corresponderá cubrir por su cuenta los gastos de administración y mantenimiento de los bienes comunes, en proporción a la superficie de su bien particular, pudiendo servirse de los bienes comunes existentes en la Urbanización, pero respetando el destino natural de ellos y el derecho de los otros propietarios a su uso y

goce. Estos goces denominados expensas serán determinados en primera instancia por el promotor y una vez que la Urbanización sea entregada a las respectivas instituciones públicas, será la Junta de propietarios quien adquiera dicha competencia.

Los gastos de administración y mantenimiento de los bienes comunes de la Urbanización, estarán contemplados en el respectivo presupuesto anual, el mismo que podrá ser revisado, las veces que sea necesario, como consecuencia de circunstancias eventuales Dicho reajuste se hará al aumento de costos generalizados, para lo cual se tomarán como indicadores el aumento de índice de precios u otras situaciones que alteren la economía nacional, como el incremento salarial por efectos de reforma en la legislación laboral, previa aprobación de los propietarios reunidos en Asamblea.

Artículo 58.- REFORMAS AL REGLAMENTO INTERNO.- Cualquier reforma a la presente reglamentación, deberá ser aprobada por el M.I. Concejo Cantonal de Manta, previo los informes de los Departamentos Pertinentes del Gobierno Autónomo Descentralizado Municipal del Cantón Manta.

Artículo 59.- PROCESO DE CONSTRUCCIÓN DE LAS VIVIENDAS.-

a) Acta de entrega del terreno con su respectiva linderación; retiros; y, afectaciones por servidumbres para Aguas Servidas y Aguas Lluvias.
b) Línea de Fábrica emitida por la Dirección de Planeamiento Urbano.
c) El estilo arquitectónico de preferencia será el moderno y contemporáneo, con fachadas en color blanco combinadas con elementos que luzcan naturales como piedras y madera, respetando los retiros y alturas normadas. Las terrazas son inaccesibles.
d) Revisión previa y Aprobación del Diseño arquitectónico por parte de la Administración o su delegado, antes de presentarlo al Municipio. El costo de revisión y emisión del Informe Técnico, será asumido por el propietario.
e) Copia de planos Arquitectónicos, Estructurales, Hidráulicos, Sanitarios y Eléctricos, debidamente firmados por los profesionales del ramo y aprobados por el Municipio.
f) Copia del Permiso de Construcción Municipal.
g) Nombre del Responsable Técnico que permanecerá en la construcción.
h) Queda terminantemente prohibido que el personal de obra de construcción de residencias privadas, permanezcan en ella fuera de su horario de trabajo, incluyendo los fines de semana.
i) El horario para los trabajos de construcción será de lunes a viernes entre las 8:00 am y las 5:30 pm.
j) Para realizar trabajos de construcción los días sábados, se solicitará el permiso respectivo a la Administración con un día de anticipación, al fin de coordinar con el personal de seguridad estas actividades, siendo el horario laboral de 8:00 am a 1:00 pm
k) Todas las personas que laboren en obra deberán presentar en la Portería su Cédula y su Record Policial auténtico y actualizado, para registrarlos en la lista de control permanente y adecuado del personal que ingresa y sale de la

Urbanización, y acogerse a las regulaciones que disponga el Consejo o Comité Administrativo de la Urbanización.

l) El personal que labore en las obras utilizarán camisetas del mismo color con la impresión clara de la localización de la vivienda en construcción y el nombre del constructor.
m) La Guardianía asignada a cada construcción estará subordinada al Sistema de Seguridad de la Urbanización, coordinando sus actividades con el mismo.
n) No se permite dejar materiales de construcción sobre las vías públicas, sino dentro del área correspondiente a la construcción.
o) No se permite que realicen trabajos de obra sobre las veredas, ni realizar mezcla de cemento sobre las aceras.
p) No se permite que las volquetas pasen sobre las veredas, ni se estacionen sobre las mismas.
q) Cualquier daño realizado en la infraestructura de la Urbanización, serán cobrados por la Administración o se suspenderá la construcción de la vivienda. Para esto el propietario del lote antes de iniciar la construcción deberá presentar una póliza a favor de los copropietarios o la entidad que los represente contra daños a terceros por un valor del 10% sobre el costo de la construcción. Para calcular este costo se considerará el área de la construcción a US $ 600 por m2
r) La obra podrá tener una caseta donde deberá guardar los materiales y herramientas que pertenezcan a la misma.
s) La construcción deberá mantener el área de trabajo libre de toda acumulación de desperdicios y basuras.
t) Todos los copropietarios de la Urbanización que deseen construir sus viviendas y necesiten el servicio de energía para la obra, deberán solicitar a la CNEL- Manabí el medidor correspondiente.
u) Todos los copropietarios de la Urbanización que deseen construir sus viviendas y necesiten el servicio de Agua Potable para la obra, deberán solicitar a la EPAM el medidor correspondiente.
v) La entrada de material para cada obra particular, deberá tener el horario preestablecido por la Urbanización.
w) Si se van a realizar trabajos de construcción en los fines de semana o en horas nocturnas, se notificará con un día de anticipación, a fin de coordinar con el personal de seguridad estas actividades.
x) El responsable técnico de la obra deberá presentar una solicitud por ingreso de maquinaria pesada. Solo se permitirá el ingreso de maquinaria de 2 ejes.
y) En la construcción se deberá colocar separaciones con plástico para evitar molestias en las viviendas adyacentes, y la contaminación por levantamiento de polvo.
z) Presentar a la Administración copia de la credencial del Colegio de Profesionales del encargado de la obra.
aa) Por ningún motivo los equipos de Aire Acondicionado se colocarán en las cubiertas, estos además no deberán quedar a la vista.

Artículo 60.- SOLICITUD DE MEDIDORES DE SERVICIOS BÁSICOS.- Cada copropietario debe acercarse a las oficinas de la Empresa Pública Aguas de Manta

(EPAM), Empresa Eléctrica (CNEL) para solicitar los requisitos del respectivo Medidor de su vivienda, y a las oficinas de CNT para solicitar su línea telefónica.

Artículo 61.- SUPERVISIÓN DE LA OBRA.- La Municipalidad como las Empresas Públicas proveedoras de servicios, procederán a la supervisión de las obras en base a los documentos técnicos entregados en las oficinas.

Artículo 62.- Sancionado este Reglamento Interno, serán remitidos sendos ejemplares junto con los planos respectivos al Señor Registrador de la Propiedad y a los respectivos Departamentos Municipales para su correcta aplicación.

CAPÍTULO QUINTO
DE LOS DERECHOS, OBLIGACIONES Y PROHIBICIONES DE LOS PROPIETARIOS

Artículo 63.- Los Propietarios tendrán los derechos establecidos en la Ley, siempre que no se opongan a lo prescrito en este Reglamento Interno, los mismos que son:

a) Ejercer sus derechos de propiedad sobre sus bienes particulares, usar y disponer de ellos en la forma y con las limitaciones impuestas por la Ley y este Reglamento Interno.
b) Concurrir a las Asambleas de propietarios, ejerciendo su derecho de voz y voto.

Para poder gozar de estos derechos, así como para recibir los servicios comunes de redes de energía eléctrica, agua potable, servicios de limpieza, seguridad u otros, el propietario deberá estar al día en el pago de las expensas comunes de administración y de cualquier otro valor que adeudare o fijare la Asamblea de propietarios o el Administrador, encontrarse al día en el cumplimiento de todas sus obligaciones y no haber sido suspendido en sus derechos de acuerdo con este Reglamento Interno.

El arrendatario, usufructuario o acreedor anticrético, sustituirá al propietario en sus derechos de uso sobre los bienes comunes de la Urbanización y en las obligaciones inherentes al presente Reglamento Interno.

Se prohíbe la construcción de locales comerciales o industriales, así como la construcción mixta de viviendas-locales o viviendas-taller.

Artículo 64.- DE LA RESPONSABILIDAD.- El propietario de un lote dentro de la Urbanización será personal y pecuniariamente responsable de los daños causados a los bienes de los demás propietarios o a los bienes comunes, por acto propio y solidariamente, si los daños provienen de imprudencia o negligencia de sus dependientes, o usuarios a cualquier título de la propiedad, quedando obligado dicho

ARTURO CEVALLOS CHICA
REPÚBLICA TERCERA DE MANTA
MANABI - ECUADOR

propietario a la reparación o reposición del bien afectado, en el tiempo que determine la persona natural o jurídica encargada de la administración y cuidado de la Urbanización.

En caso que el responsable del daño no cumpla con la reparación o reposición del bien en el tiempo establecido, la persona o entidad encargada de la administración de los bienes de la Urbanización podrá realizar a su cargo y costo, los mismos que le serán cobrados, más una multa por el quince por ciento (15%) del valor de las obras efectuadas.

Artículo 65.- DE LAS NORMAS DE CONVIVIENCIA.- Además de las normas comunes y obvias de convivencia social, los propietarios de los bienes inmuebles ubicados en la Urbanización, establecen como de cumplimiento obligatorio, las siguientes normas de convivencia y buena vecindad:

a) Abstenerse de realizar cualquier tipo de acto que pueda perturbar la tranquilidad de los vecinos, la seguridad de éstos, el decoro y la insalubridad de la Urbanización.
b) Abstenerse de realizar cualquier tipo de mitin o campaña política dentro de la Urbanización.
c) No permitir que las personas que se encuentran bajo su relación de dependencia utilicen las áreas comunes como lugares de juerga, reuniones, etc. debiendo responder de manera solidaria por los daños y molestias que les pudiesen causar a otros propietarios o a los bienes comunes de la Urbanización.
d) No acumular basura en la parte exterior de las viviendas y terrenos, debiendo proceder a sacar los desperdicios en la forma y tiempo que el organismo encargado de la administración lo determine.
e) Pagar de manera cumplida las cuotas que se establezcan por concepto de administración, conservación, mantenimiento y reparación de los bienes comunes, la cuota del seguro obligatorio, el costo de las mejoras, introducidos a los bienes comunes, cuotas extraordinarias, etc. Las cuotas ordinarias o extraordinarias, establecidas por la administración, deberá cancelarlas desde que el Urbanizador envía la comunicación al propietario indicando que el terreno está listo para ser entregado, porque se han cumplido los trabajos especificados en el Art 14 del presente Reglamento; o, desde el momento en que esté disponible para la firma la escritura definitiva de compraventa del inmueble; lo que ocurra primero. Si por alguna razón imputable al propietario éste no firma la escritura, no lo exonera del pago de las cuotas ordinarias y extraordinarias. El hecho que la vivienda haya permanecido cerrada, o el lote esté sin construir, por cualquier causa, no exonera al propietario de la obligación de pagar las expensas por gastos comunes y contribuciones extraordinarias. Si pasados cinco (5) años, contados desde la fecha de entrega del lote del terreno o la fecha de la escritura de compraventa o en el caso de existir los dos, el que se venciere primero, el propietario no ha iniciado la construcción de su solar, se compromete a pagar el doble de alícuota para cubrir los gastos de limpieza y mantenimiento de su lote.
f) Comunicar a la persona u organismo administrador, tan pronto como tenga conocimiento de cualquier tipo de infracción a las disposiciones del presente Reglamento Interno.

g) No destruir o alterar las cercas vivas y en general, área verdes de la Urbanización
h) No disparar armas de fuego dentro de la Urbanización.
i) No permitir que los menores de edad manejen cualquier clase de vehículos motorizados dentro de la Urbanización.
j) Impedir que el ruido que se produzca del interior de las viviendas trascienda las mismas, por lo que deberá regularse la intensidad del mismo.
k) No guardar, ni siquiera bajo pretexto de ser parte integrante de los utensilios o herramientas utilizados por el propietario en su trabajo o actividad, sustancias explosivas, corrosivas, inflamables o que pudiesen producir humo o malos olores, no estando involucradas dentro de esta prohibición las armas de fuego y sus municiones de propiedad del propietario del inmueble.
l) Cumplir fielmente las disposiciones emanadas de la persona o entidad encargada de la Administración de la Urbanización.
m) No instalar en los bienes ubicados en la Urbanización antenas de radio o parabólicas sin autorización expresa de la persona o entidad encargada de la administración.
n) Previa cita, el propietario deberá permitir la inspección de los inmuebles de la Urbanización, al administrador o a la persona que labore para la entidad encargada de la administración, tendiente a verificar el cumplimiento o no del presente Reglamento Interno.
o) Se prohíbe tener animales bravíos y, los animales domésticos, cuando salgan de las viviendas de sus amos, deberán tener la correspondiente compañía de una persona responsable de los mismos. Se prohíbe que los animales hagan sus necesidades fisiológicas en las vías y áreas comunes de la Urbanización.
p) Queda prohibido a los propietarios la comercialización de productos y servicios en general dentro de la Urbanización.
q) Cumplir con las disposiciones del presente Reglamento Interno y acatar las resoluciones de la Asamblea entre ellas, desempeñar los cargos y comisiones que esta le confiere.
r) Reparar de inmediato los desperfectos que se produjeren en sus inmuebles y que ocasionen o puedan ocasionar perjuicio a sus vecinos, a terceros o a la presentación general de la Urbanización.
s) No estacionar en su propiedad, ni en áreas comunes de la Urbanización, vehículos de más de dos ejes, ni de servicios públicos.
t) Respetar los horarios de apertura y cierre de actividades que determine la Administración.
u) Señalar domicilio, dentro del territorio ecuatoriano, para las notificaciones de carácter administrativo que por cualquier causa debe hacerle la Administración. Caso de incumplimiento de esta obligación, las notificaciones se harán en su vivienda y de no haber construcción en el lote, se hará en el último domicilio que la Administración hubiere conocido. Pudiendo ser las notificaciones realizadas por email en las direcciones electrónicas registradas en la administración.
v) Notificar de todo traspaso de la propiedad o tenencia de su bien, para el Registro que debe llevar el Administrador.
w) Pagar las cuotas extraordinarias que acordare la Asamblea, especialmente en el caso de producirse destrucción o daño parcial de los bienes comunes de la

AB. ALEX ARTURO CEVALLOS CHIUM NOTARIA PUBLICA TERCERA DE MANTA MANABI - ECUADOR

Urbanización. Estas cuotas serán determinadas y pagadas dentro del plazo que señale la Asamblea.

x) Queda terminantemente prohibido colocar dentro de cualquier lugar de la Urbanización incluyendo la casa, avisos de venta o alquiler, ya sea del lote o de la vivienda.
y) Con el fin de proteger la vida marina, y ya que el sistema de red de aguas lluvias tiene como emisario final el mar, queda prohibido lavar los vehículos y terrazas con detergente o cualquier otro producto químico.
z) Es deber de todos los propietarios tener un reservorio de agua (cisterna) con sistema de presión con suficiente capacidad ya que el servicio de agua por parte de la Epam no es regular en el sector y por esto mismo antes del medidor deberá colocarse una válvula de aire para evitar que el medidor contabilice aire como servicio de agua.
aa) Para comunicarse internamente con la garita de entrada, cada propietario deberá tener su línea telefónica fija CNT, ya que esta será la forma de anunciar y solicitar permiso de ingreso de los visitantes.

Artículo 66.- DE LAS SANCIONES.- Para los casos de incumplimiento o de infracciones de este Reglamento Interno, se establece las sanciones y el procedimiento para aplicarlas que a continuación se determinan:

a) Cualquier tipo de violación a las disposiciones establecidas en el presente Reglamento Interno, obligará al propietario que incurrió en tales faltas, a deshacer o reparar lo realizado en el plazo perentorio establecido por la entidad encargada de la Administración de la Urbanización, sin perjuicio de que en caso de no hacerlo el propietario del predio agraviado pueda reparar lo realizado, a cargo y costa del infractor, cobrándose además una multa por el quince por ciento (15%) de las obras realizadas.
b) En caso de reincidencia se sancionará con el doble de la multa que se impuso anteriormente.
c) En caso de retardo en la cancelación de expensas, por más de dos (2) meses consecutivos, la Administración está en la facultad de suspender el derecho de los propietarios al uso de las instalaciones comunes a la Urbanización, así como, también al derecho al servicio de guardianía, recolección de basura y apertura de garita a través del guardia de seguridad.
d) Las acciones descritas y las sanciones respectivas se dirigirán y/o impondrán a los propietarios, independientemente que el hecho sea imputable a los ocupantes del inmueble y, en este último caso, se le comunicará al propietario del inmueble la infracción cometida y la sanción impuesta, para los fines correspondientes.
e) Sin perjuicio de lo establecido en los literales anteriores la Corporación o entidad administradora, tiene el derecho de querellarse al Juez, a fin de que éste ordene al propietario del lote de terreno la destrucción o enmendadura de cualquier tipo de violación al presente Reglamento Interno.

Artículo 67.- VIGENCIA Y REFORMA DE ESTE REGLAMENTO.- Este reglamento no podrá reformarse, ni derogarlo total o parcialmente, sino es con consentimiento expreso

del promotor del proyecto, EL FIDEICOMISO MARINA BLUE, el cual **tendrá el derecho de modificarlo hasta que se constituya la Asociación de Copropietarios de la Urbanización.**

Una vez constituida la Asociación de Copropietarios de la Urbanización se requerirá que cualquier reforma al presente reglamento, se realice mediante la aprobación de al menos el 75% de los miembros de la Asociación sin que dichas reformas puedan alterar las disposiciones técnicas y arquitectónicas que se encuentran contenidas en el presente instrumento y los planos aprobados por el Municipio para el desarrollo de esta Urbanización.

ANEXO DEL REGLAMENTO INTERNO

PARTE DEL ARTÍCULO 19 DEL CAPÍTULO CUARTO
DE LAS NORMAS DE OCUPACIÓN DE SUELO Y REGLAMENTACIÓN DE CONSTRUCCIÓN

CUADRO QUE DETERMINA EL COS - CUS DE LOS LOTES

	LOTE #	ÁREA (m2)	AREA NETA	% COS	% CUS	ALT. FRENTE VIA	ALT. RETIRO POST.	ALT. MAX. mt.	# PISOS	N° Viviendas
MANZANA A AREA	1	430.38	239.85	55.73	111.48	6.40	6.40	6.40	2	1
	2	432.75	250.87	57.97	115.94	6.40	6.40	6.40	2	1
	3	439.72	256.74	58.39	116.77	6.40	6.40	6.40	2	1
	4	439.72	256.74	58.39	116.77	6.40	6.40	6.40	2	1
	5	447.72	261.03	58.30	116.60	6.40	6.40	6.40	2	1
	6	447.28	260.50	58.24	116.48	6.40	6.40	6.40	2	1
	7	520.59	313.34	60.19	120.38	6.40	6.40	6.40	2	1
	8	471.83	278.18	58.96	117.92	6.40	6.40	6.40	2	1
	9	449.35	253.95	56.51	113.03	6.40	6.40	6.40	2	1
	10	463.62	262.65	56.65	113.30	6.40	6.40	6.40	2	1
	11	503.58	306.82	60.93	121.86	6.40	6.40	6.40	2	1
	12	504.08	307.02	60.91	121.82	6.40	6.40	6.40	2	1
	13	458.00	263.77	57.59	115.18	6.40	6.40	6.40	2	1
	14	424.74	242.20	57.02	114.05	6.40	6.40	6.40	2	1
	15	433.07	246.19	56.85	113.70	6.40	6.40	6.40	2	1
	16	447.82	261.89	58.48	116.96	6.40	6.40	6.40	2	1
	17	457.75	271.04	59.21	118.42	6.40	6.40	6.40	2	1
	18	457.75	271.04	59.21	118.42	6.40	6.40	6.40	2	1
	19	458.52	261.20	56.97	113.93	6.40	6.40	6.40	2	1
TOTAL		8688.25								

AB. ALEX ARTURO ESPINOZA CHICA
NOTARIA PUBLICA TERCERA DE MANTA
MANABI - ECUADOR

CUADRO QUE DETERMINA EL COS - CUS DE LOS LOTES										
	LOTE #	ÁREA (m2)	AREA NETA	% COS	% CUS	ALT. FRENTE VIA	ALT. RETIRO POST.	ALT. MAX. mt	# PISOS	N° Viviendas
MANZANA BUCANERO	20	440.78	247.72	56.20	112.40	6.40	6.40	6.40	2	1
	21	436.77	256.77	58.39	116.77	6.40	6.40	6.40	2	1
	22	436.77	256.77	58.39	116.77	6.40	6.40	6.40	2	1
	23	442.70	257.82	58.24	116.48	6.40	6.40	6.40	2	1
	24	500.64	391.00	78.30	156.60	6.40	6.40	6.40	2	1
	25	518.20	317.73	61.31	122.63	6.40	6.40	6.40	2	1
	26	485.17	279.95	57.70	115.40	6.40	6.40	6.40	2	1
	27	448.71	263.87	58.81	117.61	6.40	6.40	6.40	2	1
	28	448.65	263.87	58.81	117.63	6.40	6.40	6.40	2	1
	29	440.36	248.34	56.39	112.79	6.40	6.40	6.40	2	1
	30	441.78	244.60	55.37	110.73	6.40	6.40	6.40	2	1
	31	448.68	263.87	58.81	117.62	6.40	6.40	6.40	2	1
	32	448.71	263.87	58.81	117.61	6.40	6.40	6.40	2	1
	33	533.10	322.44	60.48	120.97	6.40	6.40	6.40	2	1
	34	447.43	260.54	58.23	116.46	6.40	6.40	6.40	2	1
	35	456.15	265.18	58.13	116.27	6.40	6.40	6.40	2	1
	36	447.77	261.94	58.50	117.00	6.40	6.40	6.40	2	1
	37	457.71	271.01	59.21	118.42	6.40	6.40	6.40	2	1
	38	457.71	271.01	59.21	118.42	6.40	6.40	6.40	2	1
	39	458.48	261.39	57.01	114.02	6.40	6.40	6.40	2	1
TOTAL		9202.28								

CUADRO QUE DETERMINA EL COS - CUS DE LOS LOTES										
	LOTE #	ÁREA (m2)	AREA NETA	% COS	% CUS	ALT. FRENTE VIA	ALT. RETIRO POST.	ALT. MAX. mt.	# PISOS	N° Viviendas
MANZANA CORAL	40	450.23	253.50	56.30	112.61	6.40	6.40	6.40	2	1
	41	448.74	263.89	58.81	117.61	6.40	6.40	6.40	2	1
	42	448.74	263.89	58.81	117.61	6.40	6.40	6.40	2	1
	43	451.68	264.86	58.64	117.28	6.40	6.40	6.40	2	1
	44	465.36	272.41	58.54	117.07	6.40	6.40	6.40	2	1
	45	482.82	289.16	59.89	119.78	6.40	6.40	6.40	2	1
	46	539.67	322.82	59.82	119.64	6.40	6.40	6.40	2	1
	47	425.75	245.56	57.68	115.35	6.40	6.40	6.40	2	1
	48	442.50	257.76	58.25	116.50	6.40	6.40	6.40	2	1
	49	420.40	230.42	54.81	109.62	6.40	6.40	6.40	2	1
	50	576.25	351.43	60.99	121.97	6.40	6.40	6.40	2	1
	51	623.50	400.81	64.28	128.57	6.40	6.40	6.40	2	1
	52	619.90	398.33	64.26	128.51	6.40	6.40	6.40	2	1
	53	509.81	284.15	57.70	115.40	6.40	6.40	6.40	2	1
	54	482.85	289.19	59.89	119.78	6.40	6.40	6.40	2	1
	55	482.83	289.18	59.89	119.79	6.40	6.40	6.40	2	1
	56	491.86	285.85	58.10	116.21	6.40	6.40	6.40	2	1
	57	485.49	285.88	58.72	119.43	6.40	6.40	6.40	2	1
	58	563.89	306.29	54.32	108.64	6.40	6.40	6.40	2	1
TOTAL		9422,83								

CUADRO QUE DETERMINA EL COS - CUS DE LOS LOTES										
	LOTE #	ÁREA (m2)	AREA NETA	% COS	% CUS	ALT. FRENTE VIA	ALT. RETIRO POST.	ALT. MAX. mt.	# PISOS	N° Viviendas
MANZANA FRAGATA	59	612.07	371.24	60.65	121.31	3.40	6.40	6.40	2	1
	60	452.88	266.42	58.83	117.66	3.40	6.40	6.40	2	1
	61	452.55	266.42	58.87	117.74	3.40	6.40	6.40	2	1
	62	452.55	266.42	58.87	117.74	3.40	6.40	6.40	2	1
	63	452.55	266.41	58.87	117.74	3.40	6.40	6.40	2	1
	64	466.85	277.26	59.52	119.03	3.40	6.40	6.40	2	1
	65	467.97	267.42	57.14	114.29	6.40	6.40	6.40	2	1
	66	455.52	268.78	59.01	118.01	6.40	6.40	6.40	2	1
	67	455.56	268.81	59.01	118.01	6.40	6.40	6.40	2	1
	68	455.56	268.82	59.01	118.02	6.40	6.40	6.40	2	1
	69	455.20	268.82	59.06	118.11	6.40	6.40	6.40	2	1
	70	471.47	282.44	59.66	111.33	6.40	6.40	6.40	2	1
TOTAL		5649.73								

CUADRO QUE DETERMINA EL COS - CUS DE LOS LOTES										
	LOTE #	ÁREA (m2)	AREA NETA	% COS	% CUS	ALT. FRENTE VIA	ALT. RETIRO POST.	ALT. MAX. mt.	# PISOS	N° Viviendas
MANZANA EL FARO ESTE	71	501.81	288.02	57.40	114.79	3.40	6.40	6.40	2	1
	72	463.51	275.15	59.36	118.72	3.40	6.40	6.40	2	1
	73	463.46	275.15	59.37	118.74	3.40	6.40	6.40	2	1
	74	463.46	275.23	59.39	118.77	3.40	6.40	6.40	2	1
	75	463.42	275.20	59.38	118.77	3.40	6.40	6.40	2	1
	76	477.36	274.91	57.59	115.18	3.40	6.40	6.40	2	1
	101	459.96	260.30	56.59	113.18	6.40	6.40	6.40	2	1
	102	447.84	262.39	58.62	117.23	6.40	6.40	6.40	2	1
	103	447.63	262.38	58.62	117.23	6.40	6.40	6.40	2	1
	104	447.62	262.36	58.61	117.22	6.40	6.40	6.40	2	1
	105	447.57	262.24	58.59	117.18	6.40	6.40	6.40	2	1
	106	462.34	254.70	55.09	110.18	6.40	6.40	6.40	2	1
TOTAL		5545.78								

CUADRO QUE DETERMINA EL COS - CUS DE LOS LOTES										
	LOTE #	ÁREA (m2)	AREA NETA	% COS	% CUS	ALT. FRENTE VIA	ALT. RETIRO POST.	ALT. MAX. mt.	# PISOS	N° Viviendas
MANZANA EL FARO ESTE	77	491.60	282.80	57.49	114.97	3.40	6.40	6.40	2	1
	78	517.65	301.15	58.18	116.35	3.40	6.40	6.40	2	1
	79	575.65	360.79	62.68	125.35	3.40	6.40	6.40	2	1
	80	541.69	329.80	60.88	121.77	3.40	6.40	6.40	2	1
	81	526.18	318.83	60.59	121.19	3.40	6.40	6.40	2	1
	82	557.79	348.60	62.50	124.99	3.40	6.40	6.40	2	1
	83	500.87	303.10	60.51	121.03	3.40	6.40	6.40	2	1
	84	463.88	264.25	56.97	113.93	3.40	6.40	6.40	2	1
	85	493.18	285.65	57.95	115.90	3.40	6.40	6.40	2	1
	86	492.68	285.55	57.99	115.98	3.40	6.40	6.40	2	1
	87	485.77	283.71	58.40	116.81	3.40	6.40	6.40	2	1
	88	445.46	252.02	56.58	113.15	3.40	6.40	6.40	2	1
	89	472.97	268.20	56.71	113.41	6.40	6.40	6.40	2	1
	90	503.53	296.28	58.84	117.68	6.40	6.40	6.40	2	1
	91	510.51	310.20	60.76	121.53	6.40	6.40	6.40	2	1
	92	509.57	310.15	60.87	121.73	6.40	6.40	6.40	2	1
	93	503.09	287.70	59.17	118.35	6.40	6.40	6.40	2	1
	94	479.57	285.02	59.60	119.20	6.40	6.40	6.40	2	1
	95	534.59	328.70	61.49	122.97	6.40	6.40	6.40	2	1
	96	502.29	298.96	59.52	119.04	6.40	6.40	6.40	2	1
	97	521.34	312.72	59.98	119.97	6.40	6.40	6.40	2	1
	98	565.26	343.63	61.89	123.77	6.40	6.40	6.40	2	1
	99	516.66	300.49	58.16	116.32	6.40	6.40	6.40	2	1
	100	522.37	307.81	58.93	117.85	6.40	6.40	6.40	2	1
TOTAL		12224.15								

CUADRO QUE DETERMINA EL COS - CUS DE LOS LOTES											
MANZANA LAS OLAS OESTE	LOTE #	ÁREA (m2)	AREA NETA	% COS	% CUS	ALT. FRENTE VIA	ALT. RETIRO POST.	ALT. MAX. mt.	# PISOS	N° Viviendas
	107	482.61	272.01	56.36	112.72	3.40	6.40	6.40	2	1
	108	446.92	261.95	58.61	117.22	3.40	6.40	6.40	2	1
	109	446.95	261.95	58.61	117.22	3.40	6.40	6.40	2	1
	110	446.96	261.95	58.61	117.21	3.40	6.40	6.40	2	1
	111	446.98	261.95	58.60	117.21	3.40	6.40	6.40	2	1
	112	459.20	259.71	56.56	113.11	3.40	6.40	6.40	2	1
	137	480.52	260.98	56.67	113.33	6.40	6.40	6.40	2	1
	138	447.88	262.54	58.65	117.30	6.40	6.40	6.40	2	1
	139	447.65	262.56	58.68	117.31	6.40	6.40	6.40	2	1
	140	447.65	262.55	58.65	117.30	6.40	6.40	6.40	2	1
	141	447.29	262.54	58.70	117.39	6.40	6.40	6.40	2	1
	142	462.44	254.84	55.11	110.22	6.40	6.40	6.40	2	1
TOTAL		5442.80								

CUADRO QUE DETERMINA EL COS - CUS DE LOS LOTES										
MANZANA LAS OLAS ESTE	LOTE #	ÁREA (m2)	AREA NETA	% COS	% CUS	ALT. FRENTE VIA	ALT. RETIRO POST.	ALT. MAX. mt	# PISOS	N° VIVIENDAS
	113	491.61	282.17	57.40	114.79	3.40	6.40	6.40	2	1
	114	517.65	300.56	58.06	116.12	3.40	6.40	6.40	2	1
	115	554.95	343.48	61.89	123.79	3.40	6.40	6.40	2	1
	116	521.05	313.73	60.21	120.42	3.40	6.40	6.40	2	1
	117	508.20	308.37	59.93	119.86	3.40	6.40	6.40	2	1
	118	537.81	333.14	61.94	123.89	3.40	6.40	6.40	2	1
	119	483.03	289.87	59.97	119.94	3.40	6.40	6.40	2	1
	120	446.06	252.53	56.61	113.23	3.40	6.40	6.40	2	1
	121	510.94	308.68	60.41	120.83	3.40	6.40	6.40	2	1
	122	510.63	308.77	60.47	120.94	3.40	6.40	6.40	2	1
	123	511.80	306.86	59.96	119.91	3.40	6.40	6.40	2	1
	124	452.43	257.12	56.83	113.68	3.40	6.40	6.40	2	1
	125	482.84	256.76	58.11	112.22	6.40	6.40	6.40	2	1
	126	495.10	288.19	58.21	116.42	6.40	6.40	6.40	2	1
	127	508.83	308.84	60.48	120.96	6.40	6.40	6.40	2	1
	128	509.25	308.81	60.64	121.08	6.40	6.40	6.40	2	1
	129	503.27	297.70	59.15	118.31	6.40	6.40	6.40	2	1
	130	479.75	285.82	59.58	119.15	6.40	6.40	6.40	2	1
	131	534.59	328.71	61.49	122.98	6.40	6.40	6.40	2	1
	132	502.35	288.96	59.51	119.02	6.40	6.40	6.40	2	1
	133	521.34	312.72	59.98	119.97	6.40	6.40	6.40	2	1
	134	555.26	343.63	61.89	123.77	6.40	6.40	6.40	2	1
	135	497.57	284.83	57.24	114.49	6.40	6.40	6.40	2	1
	136	502.91	292.80	58.22	116.44	6.40	6.40	6.40	2	1
TOTAL		12118.32								

CUADRO QUE DETERMINA EL COS - CUS DE LOS LOTES										
MANZANA REGATA OESTE	LOTE #	ÁREA (m2)	AREA NETA	% COS	% CUS	ALT. FRENTE VIA	ALT. RETIRO POST.	ALT. MAX. mt.	# PISOS	N° VIVIENDAS
	143	482.84	272.01	56.34	112.67	3.40	6.40	6.40	2	1
	144	446.98	261.95	58.60	117.21	3.40	6.40	6.40	2	1
	145	446.99	261.95	58.60	117.21	3.40	6.40	6.40	2	1
	146	446.99	261.95	58.60	117.21	3.40	6.40	6.40	2	1
	147	446.97	261.95	58.61	117.21	3.40	6.40	6.40	2	1
	148	459.67	259.70	56.50	112.99	3.40	6.40	6.40	2	1
	173	459.78	260.86	56.76	113.52	6.40	6.40	6.40	2	1
	174	447.65	262.54	58.65	117.30	6.40	6.40	6.40	2	1
	175	447.63	262.56	58.68	117.31	6.40	6.40	6.40	2	1
	176	447.63	262.56	58.68	117.31	6.40	6.40	6.40	2	1
	177	447.30	262.55	58.70	117.39	6.40	6.40	6.40	2	1
	178	462.56	254.84	55.09	110.19	6.40	6.40	6.40	2	1
TOTAL		5442.99								

CUADRO QUE DETERMINA EL COS - CUS DE LOS LOTES										
	LOTE #	ÁREA (m2)	AREA NETA	% COS	% CUS	ALT. FRENTE VIA	ALT. RETIRO POST.	ALT. MAX. mt.	# PISOS	N° VIVIENDAS
MANZANA REGATA ESTE	149	491.60	282.72	57.51	115.02	3.40	6.40	6.40	2	1
	150	517.67	301.13	58.17	116.34	3.40	6.40	6.40	2	1
	151	554.95	344.09	62.00	124.01	3.40	6.40	6.40	2	1
	152	521.70	313.11	60.02	120.03	3.40	6.40	6.40	2	1
	153	506.18	302.77	59.81	119.63	3.40	6.40	6.40	2	1
	154	537.81	332.54	61.83	123.66	3.40	6.40	6.40	2	1
	155	483.03	289.15	59.86	119.72	3.40	6.40	6.40	2	1
	156	446.04	253.05	56.73	113.47	3.40	6.40	6.40	2	1
	157	526.68	320.72	60.90	121.79	3.40	6.40	6.40	2	1
	158	526.68	312.87	59.40	118.81	3.40	6.40	6.40	2	1
	159	534.67	326.06	60.98	121.97	3.40	6.40	6.40	2	1
	160	466.36	266.78	57.20	114.41	3.40	6.40	6.40	2	1
	161	474.41	268.87	56.67	113.35	6.40	6.40	6.40	2	1
	162	505.95	294.51	58.44	116.88	6.40	6.40	6.40	2	1
	163	524.92	311.75	59.39	118.78	6.40	6.40	6.40	2	1
	164	524.96	319.56	60.87	121.75	6.40	6.40	6.40	2	1
	165	503.27	297.18	59.05	118.10	6.40	6.40	6.40	2	1
	166	479.75	285.30	59.47	118.94	6.40	6.40	6.40	2	1
	167	534.59	328.11	61.38	122.75	6.40	6.40	6.40	2	1
	168	502.23	298.37	59.41	118.82	6.40	6.40	6.40	2	1
	169	521.34	312.10	59.86	118.73	6.40	6.40	6.40	2	1
	170	555.26	343.01	61.77	123.55	6.40	6.40	6.40	2	1
	171	497.57	284.26	57.13	114.26	6.40	6.40	6.40	2	1
	172	503.06	292.26	58.10	116.18	6.40	6.40	6.40	2	1
TOTAL		12238.66								

CUADRO QUE DETERMINA EL COS - CUS DE LOS LOTES										
	LOTE #	ÁREA (m2)	AREA NETA	% COS	% CUS	ALT. FRENTE VIA	ALT. RETIRO POST.	ALT. MAX. mt.	# PISOS	N° VIVIENDAS
MANZANAS LAS BRISAS OESTE	179	482.76	272.01	56.34	112.69	3.40	6.40	6.40	2	1
	180	446.95	261.95	58.61	117.22	3.40	6.40	6.40	2	1
	181	446.90	261.95	58.61	117.23	3.40	6.40	6.40	2	1
	182	446.91	261.95	58.61	117.23	3.40	6.40	6.40	2	1
	183	446.93	261.95	58.61	117.22	3.40	6.40	6.40	2	1
	184	458.96	259.70	56.58	113.17	3.40	6.40	6.40	2	1
	208	460.29	260.96	56.69	113.38	6.40	6.40	6.40	2	1
	210	447.69	262.54	58.64	117.29	6.40	6.40	6.40	2	1
	211	447.71	262.56	58.65	117.29	6.40	6.40	6.40	2	1
	212	447.71	262.56	58.65	117.29	6.40	6.40	6.40	2	1
	213	447.33	262.55	58.69	117.39	6.40	6.40	6.40	2	1
	214	482.58	254.84	55.09	110.18	6.40	6.40	6.40	2	1
TOTAL		5442.72								

AB. ALEX ARTURO CEVALLOS CHICA
NOTARIA PUBLICA TERCERA DE MANTA
MANABI - ECUADOR

CUADRO QUE DETERMINA EL COS - CUS DE LOS LOTES										
MANZANA ESTE BRISAS	LOTE #	ÁREA (m2)	AREA NETA	% COS	% CUS	ALT. FRENTE VIA	ALT. RETIRO POST.	ALT. MAX. mt.	# PISOS	N° VIVIENDAS
	185	491.60	282.76	57.52	115 04	3.40	6.40	6.40	2	1
	186	517.63	301.13	58.17	116.35	3.40	6.40	6 40	2	1
	187	554.95	343.49	61.89	123.78	3.40	6.40	6 40	2	1
	188	521.05	312.49	59 97	119.95	3.40	6.40	6.40	2	1
	189	506.20	302.18	59 70	119.39	3.40	6 40	6 40	2	1
	190	587.81	331.94	61.72	123.44	3.40	6.40	6.40	2	1
	191	488.05	288.64	59.75	119.51	3.40	6.40	6.40	2	1
	192	446.04	253.85	56.73	113.47	3.40	6.40	6.40	2	1
	193	537.32	328.01	61.05	122.09	3.40	6 40	6.40	2	1
	194	537.88	328.01	61.00	122.01	3.40	6 40	6 40	2	1
	195	550.09	334.80	60.86	121.73	3.40	6.40	6.40	2	1
	196	539.07	324.44	60.19	120.37	3.40	6.40	6.40	2	1
	197	539.46	308.90	57.26	114.52	6.40	6.40	6.40	2	1
	198	588.39	376 74	63.28	126.55	6.40	6.40	6 40	2	1
	199	536.76	328.01	61.11	122.22	6 40	6.40	6 40	2	1
	200	535.69	328.01	61.23	122.46	6.40	6.40	6.40	2	1
	201	503.28	297.70	59.15	118.30	6.40	6.40	6 40	2	1
	202	479.57	285.82	59.60	119.20	6.40	6.40	6 40	2	1
	203	534.59	328.70	61.49	122.97	6.40	6.40	6.40	2	1
	204	502.35	286.96	59.51	119.02	6.40	6.40	6.40	2	1
	205	571.34	342.72	59.98	119.97	6.40	6.40	6.40	2	1
	206	555.26	343.63	61.89	123 77	6.40	6.40	6.40	2	1
	207	497 87	284.89	57.23	114.47	6.40	6.40	6.40	2	1
	208	503.39	292.84	58.17	116.35	6 40	6.40	6.40	2	1
TOTAL		12527.27								

CUADRO QUE DETERMINA EL COS - CUS DE LOS LOTES										
MANZANA MEDITERRANEO	LOTE #	ÁREA (m2)	AREA NETA	% COS	% CUS	ALT. FRENTE VIA	ALT. RETIRO POST.	ALT. MAX. mt.	# PISOS	N° VIVIENDAS
	222	467.84	241.27	51.57	103.14	3.40	6.40	6 40	2	2
	223	578.10	333.28	57.65	172.94	3.40	5 60	9 00	3	3
	224	688.16	425.74	61.87	185 60	3.40	5.60	9 00	3	3
TOTAL		1734.10								

CUADRO QUE DETERMINA EL COS - CUS DE LOS LOTES										
MANZANA ATLÁNTICO	LOTE #	ÁREA (m2)	AREA NETA	% COS	% CUS	ALT. FRENTE VIA	ALT. RETIRO POST.	ALT. MAX. mt.	# PISOS	N° VIVIENDAS
	225	676.95	427.98	63.28	126.56	3.40	6.40	6.40	2	1
	226	704.88	455.39	64.62	129.25	3.40	6.40	6 40	2	1
	227	634.77	381.19	60 05	120.10	3.40	6.40	6.40	2	1
	228	639.40	388.52	61.34	122.68	6.40	6.40	6.40	2	1
	229	628.89	398.50	62.37	124 75	6.40	6.40	6.40	2	1
	230	623.31	355.27	57.00	133.99	6.40	6.40	6.40	2	1
TOTAL		3911.40								

CUADRO QUE DETERMINA EL COS - CUS DE LOS LOTES										
MANZANA PACIFICO	LOTE #	ÁREA (m2)	AREA NETA	% COS	% CUS	ALT. FRENTE VIA	ALT. RETIRO POST.	ALT. MAX. mt.	# PISOS	N° VIVIENDAS
	238	655.58	407.85	62.21	124 42	6.40	6.40	6.40	2	1
	239	639.70	404.84	63.25	126.51	6 40	6 40	6.40	2	1
	240	571.29	342.71	59.99	119.98	6.40	6.40	6 40	2	1
	241	449.91	230.35	51.20	102.40	6.40	6.40	6.40	2	1
	242	248.62	123.38	49.43	98.86	6.40	6.40	6.40	2	1
	243	249.87	123.45	49 41	98.81	6.40	6 40	6 40	2	1
	244	434.25	206.18	47.48	94.96	6.40	6 40	6 40	2	1
	245	494.46	269.86	55.70	111.41	6.40	6.40	6.40	2	1
	246	465.37	241.81	51.96	103.92	6.40	6 40	6.40	2	1
	247	224.55	93.10	41.46	82.92	6.40	6.40	6.40	2	1
	248	222.72	92.97	41.74	83 49	6.40	6 40	6.40	2	1
TOTAL		4647.32								

CUADRO QUE DETERMINA EL COS - CUS DE LOS LOTES										
	LOTE #	ÁREA (m2)	AREA NETA	% COS	% CUS	ALT. FRENTE VIA	ALT. RETIRO POST.	ALT. MAX. mt.	# PISOS	N° VIVIENDAS
MANZANA LA COSTA	215	609 60	310.56	50.94	254 72	3.40	15.00	18 40	5	10
	216	950.46	627.32	66.00	330.01	3.40	15.00	18.40	5	14
	217	1277 47	914.47	71.58	429.51	3.40	18.00	21.40	6	24
	218	1327.05	868 22	65.42	392.55	3.40	18.00	21.40	6	24
	219	998.33	655 94	65.64	393.86	3.40	18.00	21.40	6	20
	220	1000 22	654 56	65.44	327.21	3.40	15.00	18.40	5	16
	221	1134 22	788 85	69 31	346.53	3 40	15.00	18.40	5	20
	231	828 32	505.03	60 97	182.91	3.40	9.00	12.40	3	8
	232	1055.18	731 18	69.28	277.18	3.40	12.00	15.40	4	14
	233	1287 67	901.03	69.97	279.89	3.40	12.00	15.40	4	18
	234	658.30	391.32	59.44	178.33	3.40	9.00	12.40	3	6
	235	755 73	487.82	64.55	193.65	3 40	9.00	12.40	3	8
	236	827.27	545 76	65.97	197.91	3 40	9 00	12.40	3	10
	237	931.33	620.97	66.68	200 03	3.40	9.00	12.40	3	10
TOTAL		13645.15								

Ing. Jorge Ocampo C.
Gerente Técnico

AB. ALEX ARTURO CEVALLOS CHICA
NOTARIA PUBLICA TERCERA DE MANTA
MANABI - ECUADOR

ESPACIO

ESPACIO

00001757

Factura: 001-002-000021882

20161701026P02974

NOTARIO(A) CARLOS HOMERO LÓPEZ OBANDO

NOTARÍA VIGÉSIMA SEXTA DEL CANTON QUITO

EXTRACTO

Escritura N°.	20161701026P02974

ACTO O CONTRATO:
REVOCATORIA PODER ESPECIAL PERSONA JURÍDICA
FECHA DE OTORGAMIENTO: 17 DE NOVIEMBRE DEL 2016, (9:02)

OTORGANTES

OTORGADO POR

Persona	Nombres/Razón social	Tipo Interviniente	Documento de Identidad	No. Identificación	Nacionalidad	Calidad	Persona que lo representa
Jurídica	FIDUCIA S.A. ADMINISTRADORA DE FONDOS Y FIDEICOMISOS MERCANTILES	REPRESENTADO POR	RUC	1790835472001	ECUATORIANA	MANDANTE	PEDRO XAVIER ORTIZ REINOSO

A FAVOR DE

Persona	Nombres/Razón social	Tipo Interviniente	Documento de Identidad	No. Identificación	Nacionalidad	Calidad	Persona que representa
Natural	DAVILA CANTOS SOFIA ALEXANDRA	POR SUS PROPIOS DERECHOS	CÉDULA	1713724274	ECUATORIANA	MANDATARIO (A)	

UBICACIÓN

Provincia	Cantón	Parroquia
PICHINCHA	QUITO	BENALCAZAR

DESCRIPCIÓN DOCUMENTO

OBJETO/OBSERVACIONES:

CUANTÍA DEL ACTO O CONTRATO:	INDETERMINADA

AB. ALEX ARTURO CEVALLOS CHICA
NOTARIA PUBLICA TERCERA DE MANTA
MANABI - ECUADOR

NOTARIO(A) CARLOS HOMERO LÓPEZ OBANDO

NOTARÍA VIGÉSIMA SEXTA DEL CANTON QUITO

EXTRACTO

Escritura N°.	20161701026P02974

ACTO O CONTRATO:
PODER ESPECIAL PERSONA JURÍDICA
FECHA DE OTORGAMIENTO: 17 DE NOVIEMBRE DEL 2016, (9:02)

OTORGANTES

OTORGADO POR

Persona	Nombres/Razón social	Tipo Interviniente	Documento de Identidad	No. Identificación	Nacionalidad	Calidad	Persona que la representa
Jurídica	FIDUCIA S.A. ADMINISTRADORA DE FONDOS Y FIDEICOMISOS MERCANTILES	REPRESENTADO POR	RUC	1790835472001	ECUATORIANA	MANDANTE	PEDRO XAVIER ORTIZ REINOSO

A FAVOR DE

Persona	Nombres/Razón social	Tipo Interviniente	Documento de Identidad	No. Identificación	Nacionalidad	Calidad	Persona que representa
Natural	RODRIGUEZ MACIAS JAZMIN JUDITH	POR SUS PROPIOS DERECHOS	CÉDULA	0917016834	ECUATORIANA	MANDATARIO (A)	
Natural	RODRIGUEZ SANTANA KARINA LUISANA	POR SUS PROPIOS DERECHOS	CÉDULA	0922600440	ECUATORIANA	MANDATARIO (A)	

UBICACIÓN

Provincia	Cantón	Parroquia
PICHINCHA	QUITO	BENALCAZAR

DESCRIPCIÓN DOCUMENTO:

OBJETO/OBSERVACIONES:

CUANTÍA DEL ACTO O CONTRATO:	INDETERMINADA

NOTARIO(A) CARLOS HOMERO LÓPEZ OBANDO

NOTARÍA VIGÉSIMA SEXTA DEL CANTÓN QUITO

DR. HOMERO LÓPEZ OBANDO

NOTARIO VIGÉSIMO SEXTO DEL CANTÓN QUITO
DISTRITO METROPOLITANO

064091

00001758

2016	17	01	26	P2974

REVOCATORIA DE PODER ESPECIAL

QUE OTORGA

FIDUCIA S.A. ADMINISTRADORA DE FONDOS Y FIDEICOMISOS

MERCANTILES

A FAVOR DE

SOFIA ALEXANDRA DAVILA CANTOS

PODER ESPECIAL

QUE OTORGA

FIDUCIA S.A. ADMINISTRADORA DE FONDOS Y FIDEICOMISOS

MERCANTILES

A FAVOR DE

JAZMIN JUDITH RODRIGUEZ MACIAS, Y,

KARINA LUISANA RODRIGUEZ SANTANA

CUANTIA: INDETERMINADA

DÍ 2+1+1+1 COPIAS

M.V.

RODRIGUEZ MACIAS

En la ciudad de San Francisco de Quito, Distrito Metropolitano, Capital de la República del Ecuador el día de hoy día **JUEVES DIEZ Y SIETE (17) DE NOVIEMBRE DEL AÑO DOS MIL DIECISEIS**, ante mi, **DOCTOR HOMERO LÓPEZ OBANDO, NOTARIO PÚBLICO VIGÉSIMO SEXTO DEL CANTÓN QUITO**, comparece la compañía **FIDUCIA S.A.**

ADMINISTRADORA DE FONDOS Y FIDEICOMISOS MERCANTILES, debidamente representada por el señor **PEDRO XAVIER ORTIZ REINOSO,** de estado civil casado, en su calidad de GERENTE GENERAL, según se desprende del nombramiento debidamente inscrito que se adjunta al presente instrumento; bien instruido por mí el Notario sobre el objeto y resultados de esta escritura pública a la que procede de una manera libre y voluntaria.- El compareciente declara ser: De nacionalidad ecuatoriana, mayor de edad, legalmente capaz y hábil para contratar y obligarse, domiciliado y residente en esta ciudad de Quito, Distrito Metropolitano; a quien de conocer doy fe, en virtud de haberme exhibido su documento de identificación que con su autorización ha sido verificado en el Sistema Nacional de Identificación Ciudadana del Registro Civil; y papeleta de votación, y demás documentos debidamente certificados que se agregan al presente instrumento como habilitantes; y, me pide que eleve a escritura pública el contenido de la minuta que me presenta, cuyo tenor literal que transcribo íntegramente a continuación es el siguiente: "**SEÑOR NOTARIO** En su Registro de Escrituras Públicas, sírvase insertar como primera parte una revocatoria de poder especial y en su segunda parte una que contiene un poder especial al tenor de las siguientes cláusulas: **PRIMERA PARTE.- REVOCATORIA DE PODER ESPECIAL: PRIMERA: COMPARECIENTE:** Comparece al otorgamiento de la presente escritura pública, la compañía FIDUCIA S.A. ADMINISTRADORA DE FONDOS Y FIDEICOMISOS MERCANTILES, representada por el señor Pedro Xavier Ortiz Reinoso, en su calidad de Gerente General, según

DR. HOMERO LÓPEZ OBANDO
NOTARIO VIGÉSIMO SEXTO DEL CANTÓN QUITO
DISTRITO METROPOLITANO

064092

00001759

consta del nombramiento que se adjunta, en adelante "MANDANTE". El compareciente es ecuatoriano, mayor de edad, de estado civil casado, domiciliado en la ciudad de Quito. **SEGUNDA: ANTECEDENTES:** 2.1. Mediante escritura pública celebrada ante la Notaria Novena del cantón Quito, Doctora Alicia Yolanda Alabuela Toapanta, el veinte de enero de dos mil catorce se otorgo poder especial a favor de la señorita Sofía Alexandra Davila Cantos, para que, a nombre y representación de la compañía FIDUCIA S.A. ADMINISTRADORA DE FONDOS Y FIDEICOMISOS MERCANTILES, pueda realizar los actos y suscribir los documentos expresamente determinados en dicho instrumento. **TERCERA: REVOCATORIA DE PODER ESPECIAL.-** Con los antecedentes expuestos y de conformidad con lo dispuesto en el numeral tres del artículo dos mil sesenta y siete del Código Civil, el Poderdante procede a revocar el poder conferido a la señorita Sofía Alexandra Dávila Cantos a través de las escritura referida en el numeral 2.1., de la cláusula segunda del presente instrumento. En tal sentido el poder otorgado a la señora Sofía Alexandra Dávila Cantos se entenderá revocado y terminado desde el otorgamiento de esta escritura sin perjuicio de que se realicen posteriormente las anotaciones marginales que correspondan. **SEGUNDA PARTE: PODER ESPECIAL PRIMERA: COMPARECIENTE.-** Comparece al otorgamiento de la presente escritura pública, la compañía FIDUCIA S.A. ADMINISTRADORA DE FONDOS Y FIDEICOMISOS MERCANTILES, representada por el señor Pedro Xavier Ortiz Reinoso, en su calidad de Gerente General, según consta del nombramiento que se adjunta, en adelante "FIDUCIA" o el

"MANDANTE". El compareciente es ecuatoriano, mayor de edad, de estado civil casado, domiciliado en la ciudad de Quito. **SEGUNDA: PODER ESPECIAL.-** La MANDANTE, otorga poder especial pero amplio y suficiente cual en derecho se requiere, en favor de: JAZMIN JUDITH RODRIGUEZ MACIAS y KARINA LUISANA RODRIGUEZ SANTANA, en adelante la(s) MANDATARIA(S), para que en forma individual o conjunta con otros mandatarios de la MANDANTE y, a nombre y representación de esta última, pueda: a) Comparecer a la suscripción de contratos de constitución, reforma, modificación, ampliación, terminación y liquidación de negocios fiduciarios en los que FIDUCIA actúe como Fiduciaria; b) Realizar todos los actos y suscribir todos los contratos y documentos que sean necesarios para la administración y cabal cumplimiento del objeto, finalidad e instrucciones de los negocios fiduciarios en los que FIDUCIA actúe como Fiduciaria, así como para ejercer los derechos y, cumplir las obligaciones y deberes que asume FIDUCIA como fiduciaria de los negocios fiduciarios constituidos o por constituirse; c) Adquirir a nombre de fideicomisos administrados por FIDUCIA o constituyentes de encargos fiduciarios, el dominio de bienes muebles o inmuebles; transferir a terceras personas, a cualquier título, el dominio de los bienes de cualquier naturaleza, que conforman el patrimonio autónomo de los fideicomisos administrados por FIDUCIA o que sean de propiedad de los constituyentes de encargos fiduciarios, así como arrendarlos, limitar su dominio o gravarlos a cualquier título para garantizar obligaciones de cualquier clase. d) Solicitar y obtener el Registro Único de Contribuyentes de los fideicomisos administrados por FIDUCIA y solicitar su anulación; presentar

DR. HOMERO LÓPEZ OBANDO
NOTARIO VIGÉSIMO SEXTO DEL CANTÓN QUITO
DISTRITO METROPOLITANO

00001760

ante las autoridades competentes declaraciones, informes y escritos relacionados con los negocios fiduciarios administrados por FIDUCIA; suscribir los estados financieros, rendición de cuentas, memorias, informes y más documentos de los negocios fiduciarios administrados por FIDUCIA; cobrar, depositar y protestar cheques girados a la orden de los negocios fiduciarios; realizar inversiones a nombre de los negocios fiduciarios, renovarlas, cancelarlas, recaudar las mismas y sus respectivos rendimientos; realizar todo tipo de pagos, en especial de tributos que graven los fideicomisos o los bienes que conforman su patrimonio autónomo, exigir y recibir pagos a nombre de los negocios fiduciarios administrados por FIDUCIA; comparecer a nombre de FIDUCIA a las juntas o comités de los negocios fiduciarios administrados por FIDUCIA o designar a la personas o personas que comparecerán a los mismos en representación de FIDUCIA; las facultades aquí descritas no son taxativas, por lo que el presente poder otorga a las MANDATARIAS amplias facultades, no pudiendo ser objetado por insuficiencia. **TERCERA.-** No se podrá delegar el presente mandato total o parcialmente en ningún caso. Usted Señor Notario sírvase agregar las demás cláusulas de estilo para la plena validez de este instrumento.".- (Firmado) Abogada María Verónica Arteaga Molina, portadora de la matrícula número DIECISIETE – DOS MIL DOS – CUATROCIENTOS CUARENTA Y UNO del Foro de Abogados.- **HASTA AQUÍ EL CONTENIDO DE LA MINUTA,** la misma que queda elevada a escritura pública con todo su valor legal.- Para el otorgamiento de la presente escritura pública, se observaron todos y cada uno de los preceptos legales que el caso

FIDUCIA S.A. ÁREA LEGAL

AB. ALEX ARTURO CEVALLOS CHICA
NOTARIA PUBLICA TERCERA DE MANTA
MANABI - ECUADOR

requiere; y, leída que le fue al compareciente íntegramente por mí el Notario en alta y clara voz, aquel se afirma y ratifica en el total de su contenido, para constancia firma junto conmigo en unidad de acto, de todo lo cual doy fe.-

f) Sr. Pedro Xavier Ortiz Reinoso

c.c. 1706773304

Dr. Homero López Obando

NOTARIO VIGÉSIMO SEXTO DEL CANTÓN QUITO

REPUBLICA DEL ECUADOR

CIUDADANIA

00001761

APELLIDOS Y NOMBRES
ORTIZ REINOSO
PEDRO XAVIER
LUGAR DE NACIMIENTO
GUAYAS
GUAYAQUIL
PEDRO CARBO /CONCEPCION
FECHA DE NACIMIENTO 1961-06-03
NACIONALIDAD ECUATORIANA
SEXO M
ESTADO CIVIL Casado
IVONNE A
CEVALLOS TORRES

SUPERIOR
EMPLEADO PRIVADO
V3333V2222
ORTIZ EDUARDO
REINOSO HILDA
QUITO
2010-10-29
2020-10-29

AB. ALEX ARTURO CEVALLOS CHICA
NOTARIA PUBLICA TERCERA DE MANTA
MANABI - ECUADOR

REPUBLICA DEL ECUADOR
CONSEJO NACIONAL ELECTORAL
CERTIFICADO DE VOTACION
ELECCIONES SECCIONALES 23-FEB-2014

029

029 - 0080
NÚMERO DE CERTIFICADO

1706773304
CÉDULA

ORTIZ REINOSO PEDRO XAVIER

PICHINCHA
PROVINCIA
QUITO
CANTÓN
CIRCUNSCRIPCIÓN 9
CUMBAYA
PARROQUIA
ZONA

EL PRESIDENTE DE LA JUNTA

17 NOV 2016

064094

REPÚBLICA DEL ECUADOR
Dirección General de Registro Civil, Identificación y Cedulación

Dirección General de Registro Civil,
Identificación y Cedulación

CERTIFICADO ELECTRÓNICO DE DATOS DE IDENTIDAD CIUDADANA



Número único de identificación: 1706773304

Nombres del ciudadano: ORTIZ REINOSO PEDRO XAVIER

Condición del cedulado: CIUDADANO

Lugar de nacimiento: GUAYAS/GUAYAQUIL/CARBO /CONCEPCION/

Fecha de nacimiento: 3 DE JUNIO DE 1961

Nacionalidad: ECUATORIANA

Sexo: HOMBRE

Instrucción: SUPERIOR

Profesión: EMPLEADO PRIVADO

Estado Civil: CASADO

Cónyuge: CEVALLOS TORRES IVONNE A

Fecha de Matrimonio: 29 DE SEPTIEMBRE DE 1988

Nombres del padre: ORTIZ EDUARDO

Nombres de la madre: REINOSO HILDA

Fecha de expedición: 29 DE OCTUBRE DE 2010

Información certificada a la fecha: 17 DE NOVIEMBRE DE 2016

Emisor: MAURICIO XAVIER VILLAREAL GUERRA - PICHINCHA-QUITO-NT 26 - PICHINCHA - QUITO

Ing. Jorge Troya Fuertes

Director General del Registro Civil, Identificación y Cedulacion

Documento firmado electrónicamente

Firma válida

Digitally signed by JORGE OSWALDO TROYA FUERTES
Date: 2016.11.17 [illegible]:07 ECT
Reason: Firma Electrónica
Location: Ecuador

Consultar la autenticidad de este documento ingresando al portal https //virtual.registrocivil gob.ec/ValidateDocument action

IC-IC-7c114a23dc28420

La impresión del presente certificado no garantiza la legalidad del mismo y su uso estará limitado a la comprobación electrónica en el portal web del Registro Civil, conforme lo dispuesto en la LCE y su reglamento.

064095

00001762

5

Quito, 25 de marzo de 2015

Señor
Pedro Xavier Ortiz Reinoso
Presente.-

De mi consideración:

Tengo el agrado de comunicarte que la Junta General Extraordinaria Universal de Accionistas de la compañía FIDUCIA S.A. ADMINISTRADORA DE FONDOS Y FIDEICOMISOS MERCANTILES, en su sesión del día de hoy, 25 de marzo de 2015, resolvió reelegirlo como GERENTE GENERAL de la compañía, por el periodo estatutario de TRES años, debiendo no obstante permanecer en sus funciones hasta ser legalmente reemplazado.

En su calidad de Gerente General y de conformidad con los Estatutos Sociales de la Compañía, le corresponde ejercer la representación legal, judicial y extrajudicial de la Compañía de forma individual. Sus deberes y atribuciones se encuentran determinados en el artículo vigésimo tercero, vigésimo cuarto y vigésimo quinto de los Estatutos Sociales de la Compañía.

Su nombramiento anterior fue inscrito en el Registro Mercantil del cantón Quito, bajo el Número 4717 del Registro de Nombramientos, Tomo 143 el día 12 de abril del 2012.

Fiducia S.A. Administradora de Fondos y Fideicomisos Mercantiles, se constituyó mediante escritura pública otorgada el 20 de marzo de 1987 ante la Notaria Segunda del cantón Quito, Dra. Ximena Moreno de Solines, inscrita en el Registro Mercantil del mismo cantón el 19 de junio de 1987, bajo la denominación de Corporación Bursátil S.A. Fiducia, cambiando ésta a la actual mediante escritura pública otorgada el 23 de junio de 1995 ante la Notaria Segunda del cantón Quito, Dra. Ximena Moreno de Solines, legalmente inscrita en el Registro Mercantil del mismo cantón el 21 de septiembre de 1995. Consecutivamente se reformaron los estatutos de la Compañía mediante escritura pública otorgada el 20 de marzo del 2001 e inscrita en el Registro Mercantil del cantón Quito, el 30 de abril del 2001. Posteriormente los estatutos sociales de la compañía fueron modificados mediante escritura pública otorgada el 28 de junio del 2001 ante el Notario Trigésimo Séptimo del cantón Quito, Doctor Roberto Dueñas Mera, debidamente inscrita en el Registro Mercantil del cantón Quito, el 21 de agosto del 2001; mediante escritura pública otorgada el 08 de agosto del 2003 ante el Notario Trigésimo Séptimo del cantón Quito, Doctor Roberto Dueñas Mera, debidamente inscrita en el Registro Mercantil del cantón Quito, el 02 de octubre del 2003; y mediante escritura pública otorgada el 18 de septiembre del 2012 ante el Notario Suplente Encargado Décimo del cantón Quito, Doctor Diego Javier Almeida Montero, debidamente inscrita en el Registro Mercantil del cantón Quito, el 21 de noviembre del 2012.

Sin otro particular, aprovecho la oportunidad para reiterarle mis sentimientos de especial consideración.

Atentamente,

Sr. Edgar Rosendo Osorio Vaca
PRESIDENTE

Acepto la designación de Gerente General de la compañía FIDUCIA S.A. ADMINISTRADORA DE FONDOS Y FIDEICOMISOS MERCANTILES realizada por la Junta General de Accionistas de la Compañía efectuada el 25 de marzo de 2015.

Quito, 25 de marzo de 2015

Sr. Pedro Xavier Ortiz Reinoso
C.C. 1706773304

AB. ALEX ARTURO CEVALLOS CHICA
NOTARIA PUBLICA TERCERA DE MANTA
MANABI - ECUADOR

Registro Mercantil de Quito

TRÁMITE NÚMERO

REGISTRO MERCANTIL DEL CANTÓN: QUITO

RAZÓN DE INSCRIPCIÓN NOMBRAMIENTO

EN LA CIUDAD QUITO, QUEDA INSCRITO EL ACTO/CONTRATO QUE SE PRESENTÓ EN ESTE REGISTRO, CUYO DETALLE SE MUESTRA A CONTINUACIÓN:

1. RAZÓN DE INSCRIPCIÓN DEL: NOMBRAMIENTO DE GERENTE GENERAL

NÚMERO DE REPERTORIO:	16889
FECHA DE INSCRIPCIÓN:	14/04/2015
NÚMERO DE INSCRIPCIÓN:	5521
REGISTRO:	LIBRO DE NOMBRAMIENTOS

2. DATOS DEL NOMBRAMIENTO:

NATURALEZA DEL ACTO O CONTRATO:	NOMBRAMIENTO DE GERENTE GENERAL
AUTORIDAD NOMINADORA:	JUNTA GENERAL EXTRAORDINARIA UNIVERSAL DE SOCIOS
FECHA DE NOMBRAMIENTO:	25/03/2015
FECHA ACEPTACION:	25/03/2015
NOMBRE DE LA COMPAÑÍA:	FIDUCIA S.A. ADMINISTRADORA DE FONDOS Y FIDEICOMISOS MERCANTILES
DOMICILIO DE LA COMPAÑÍA:	QUITO

3. DATOS DE REPRESENTANTES:

Identificación	Nombres y Apellidos	Cargo	Plazo
1706773304	ORTIZ REINOSO PEDRO XAVIER	GERENTE GENERAL	TRES AÑOS

4. DATOS ADICIONALES:

CONST. RM# 734, DEL:19/06/1987.- NOT. SEGUNDA DEL:20/03/1987 MODIFICADOS ESTATUTOS SOCIALES RM# 3878 DEL 21/11/2012.- NOT. DECIMO DEL:18/09/2012.- JTM

CUALQUIER ENMENDADURA, ALTERACIÓN O MODIFICACIÓN AL TEXTO DE LA PRESENTE RAZÓN, LA INVALIDA. LOS CAMPOS QUE SE ENCUENTRAN EN BLANCO NO SON NECESARIOS PARA LA VALIDEZ DEL PROCESO DE INSCRIPCIÓN, SEGÚN LA NORMATIVA VIGENTE.

FECHA DE EMISIÓN: QUITO, A 14 DÍA(S) DEL MES DE ABRIL DE 2015

DRA. JOHANNA ELIZABETH CONTRERAS LOPEZ (DELEGADA - RESOLUCIÓN 003-RMQ-2015)
REGISTRADOR MERCANTIL DEL CANTÓN QUITO

DIRECCIÓN DEL REGISTRO: AV. 6 DE DICIEMBRE N56-78 Y GASPAR DE VILLAROEL

17 NOV 2016

1251458

6 00001763 064096

REGISTRO UNICO DE CONTRIBUYENTES
SOCIEDADES

NUMERO RUC: 1790835472001

RAZON SOCIAL: FIDUCIA S.A. ADMINISTRADORA DE FONDOS Y FIDEICOMISOS MERCANTILES

NOMBRE COMERCIAL:

CLASE CONTRIBUYENTE: ESPECIAL

REPRESENTANTE LEGAL: ORTIZ REINOSO PEDRO XAVIER

CONTADOR: RIVERA UBIDIA MARIA PAULINA

FEC. INICIO ACTIVIDADES:	19/06/1987	FEC. CONSTITUCION:	19/06/1987
FEC. INSCRIPCION:	26/02/1988	FECHA DE ACTUALIZACIÓN:	01/07/2013

ACTIVIDAD ECONOMICA PRINCIPAL:

ACTIVIDADES DE ADMINISTRACION DE FONDOS DE TERCEROS

DOMICILIO TRIBUTARIO:

Provincia: PICHINCHA Cantón: QUITO Parroquia: LA FLORESTA Calle: AV. 12 DE OCTUBRE Número: N24-562 Intersección: LUIS CORDERO Bloque: A Edificio: WORLD TRADE CENTER Oficina: 101 Referencia ubicación: JUNTO A SWISSOTEL Telefono Trabajo: 022987100 Web: WWW.FIDUCIA.COM Web: WWW.FIDUCIA.COM.EC

DOMICILIO ESPECIAL:

OBLIGACIONES TRIBUTARIAS:

* ANEXO ACCIONISTAS, PARTÍCIPES, SOCIOS, MIEMBROS DEL DIRECTORIO Y ADMINISTRADORES
* ANEXO RELACION DEPENDENCIA
* ANEXO TRANSACCIONAL SIMPLIFICADO
* ANEXO TRANSACCIONAL SIMPLIFICADO
* DECLARACIÓN DE IMPUESTO A LA RENTA_SOCIEDADES
* DECLARACIÓN DE RETENCIONES EN LA FUENTE
* DECLARACIÓN MENSUAL DE IVA

DE ESTABLECIMIENTOS REGISTRADOS: del 001 al 005 ABIERTOS:

JURISDICCION: REGIONAL NORTE PICHINCHA CERRADOS:

SRI Se certifica que los documentos de identidad y certificado de votación originales presentados, pertenecen al contribuyente.
Fecha: 01 JUL 2013
Firma del Servidor Responsable
Usuario: Agencia: WTC

NOTARIA PUBLICA TERCERA DE MANTA
ARTURO CEVALLOS CHICA
NOTARIO
MANABI - ECUADOR

Portugal Quintero Carlos Enrique
DELEGADO DEL R.U.C.
Servicio de Rentas Internas
LITORAL SUR

FIRMA DEL CONTRIBUYENTE

SERVICIO DE RENTAS INTERNAS

Usuario: CAP-0201106 Lugar de emisión: GUAYAQUIL/AV. FRANCISCO Fecha y hora: 01/07/2013 14:06:03

REGISTRO UNICO DE CONTRIBUYENTES
SOCIEDADES

NÚMERO RUC: 1790635472001

RAZON SOCIAL: FIDUCIA S.A. ADMINISTRADORA DE FONDOS Y FIDEICOMISOS MERCANTILES

ESTABLECIMIENTOS REGISTRADOS:

No. ESTABLECIMIENTO: 001 ESTADO ABIERTO MATRIZ FEC. INICIO ACT. 19/03/1987

NOMBRE COMERCIAL: FEC. CIERRE:

FEC. REINICIO:

ACTIVIDADES ECONÓMICAS:

ACTIVIDADES DE ADMINISTRACIÓN DE FONDOS DE TERCEROS.

DIRECCIÓN ESTABLECIMIENTO:

Provincia: PICHINCHA Cantón: QUITO Parroquia: LA [illegible] CRESTA Calle: AV. 12 DE OCTUBRE Número: N24-593 Intersección: LUIS CORDERO Referencia: JUNTO A [illegible] Edificio: WORLD TRADE CENTER Oficina: 1[illegible] Telefono Trabajo: 022987100 Web: WWW.FIDUCIA.COM Web: WWW.FIDUCIA.COM.EC

No. ESTABLECIMIENTO: 004 ESTADO ABIERTO LOCAL COMERCIAL FEC. INICIO ACT. [illegible]

NOMBRE COMERCIAL: FEC. CIERRE:

FEC. REINICIO:

ACTIVIDADES ECONÓMICAS:

ACTIVIDADES DE ADMINISTRACION DE FONDOS Y FIDEICOMISOS MERCANTILES

DIRECCIÓN ESTABLECIMIENTO:

Provincia: GUAYAS Cantón: GUAYAQUIL Parroquia: TARQUI Calle: AV. RODRIGO DE CHAVEZ Numero: S/N Intersección: AV. JUAN TANCA MARENGO Referencia: CENTRO DEL PARQUE EMPRESARIAL COLON Edificio: CORPORATIVO DOS Piso: 4 Oficina: 2-4 Telefono Trabajo: 042100979 Telefono Trabajo: 042630031 Email: [illegible]@fiducia.com.ec Fax: 042630031

No. ESTABLECIMIENTO: 002 ESTADO CERRADO OFICINA FEC. INICIO ACT. [illegible]

NOMBRE COMERCIAL: FEC. CIERRE: [illegible]

FEC. REINICIO:

ACTIVIDADES ECONÓMICAS:

ACTIVIDADES DE ADMINISTRACION DE FONDOS DE TECEROS.

DIRECCIÓN ESTABLECIMIENTO:

Provincia: GUAYAS Cantón: GUAYAQUIL Parroquia: TARQUI Ciudadela: KENNEDY Calle: AV. FRANCISCO DE ORELLANA Número: S/N Manzana: 111 Conjunto: TORRE B Edificio: WORLD TRADE CENTER Oficina: 1105 Telefono Domicilio: 263063[illegible] Fax: 2630558 Email: fiducia@fiducia.com.ec

FIRMA DEL CONTRIBUYENTE

SERVICIO DE RENTAS INTERNAS

SRi Se verifica que los documentos de identidad, certificados de votación originales presentados, pertenecen al contribuyente. Fecha: 18 [illegible] 2013 Firma del Servidor Responsable Usuario: [illegible] WTC

Usuario: MGCP[illegible] Lugar de emisión: GUAYAQUIL/AV. FRANCISCO Fecha y hora: 18/06/2013 15:07:25

SRI.gob.ec

7 00001764 064097

REGISTRO UNICO DE CONTRIBUYENTES
SOCIEDADES

NÚMERO RUC: 1790635472001

RAZÓN SOCIAL: FIDUCIA S.A. ADMINISTRADORA DE FONDOS Y FIDEICOMISOS MERCANTILES

No. ESTABLECIMIENTO: 003 ESTADO: CERRADO LOCAL COMERCIAL FEC. INICIO ACT.: 01/04/2009

NOMBRE COMERCIAL: FEC. CIERRE: 07/07/2010

FEC. REINICIO:

ACTIVIDADES ECONÓMICAS:

ACTIVIDADES DE ADMINISTRACION DE FONDOS Y FIDEICOMISOS MERCANTILES.

DIRECCIÓN ESTABLECIMIENTO:

Provincia: GUAYAS Cantón: GUAYAQUIL Parroquia: TARQUI Calle: FRANCISCO DE ORELLANA Número: S/N Referencia: DIAGONAL AL MINISTERIO DEL LITORAL Edificio: WORLD TRADE CENTER Piso: 11 Oficina: 1106 Telefono Trabajo: 042632231

No. ESTABLECIMIENTO: 005 ESTADO: CERRADO LOCAL COMERCIAL FEC. INICIO ACT.: 08/08/2012

NOMBRE COMERCIAL: FEC. CIERRE: 01/07/2013

FEC. REINICIO:

ACTIVIDADES ECONÓMICAS

ACTIVIDADES DE ADMINISTRACION DE FONDOS Y FIDEICOMISOS MERCANTILES

DIRECCIÓN ESTABLECIMIENTO:

Provincia: GUAYAS Cantón: GUAYAQUIL Parroquia: TARQUI Calle: AV. RODRIGO CHAVEZ Número: S/N Referencia: INGRESANDO AL COMPLEJO DE EDIFICIOS EMPRESARIALES COLON Manzana: 274 Edificio: EMPRESARIAL 1 Oficina: 202A Telefono Trabajo: 042136070

17 NOV 2016

SRI Se verifica que los documentos de identidad y certificado de votación originales presentados pertenecen al contribuyente.
Fecha: 01 JUL 2013
Firma del Servidor Responsable
Usuario ... Agencia WTC

Portugal Quinzero Carlos Enrique
DELEGADO DEL R.U.C.
Servicio de Rentas Internas
LITORAL SUR

AB. ALEX ARTURO CEVALLOS CHICA
NOTARIA PÚBLICA TERCERA DE MANTA
MANABI - ECUADOR

FIRMA DEL CONTRIBUYENTE

SERVICIO DE RENTAS INTERNAS

Usuario: CAPO2011106 Lugar de emisión: GUAYAQUIL/AV. FRANCISCO Fecha y hora: 01/07/2013 14:06:03

SE OTOR...

...go ante mí, y en fe de ello, y a petición del FIDEICOMISO DEL SOL, con RUC número 0992932864001, confiero esta **SEXTA COPIA CERTIFICADA** del protocolo número **2016-17-01-026-P02974** que contiene la escritura pública de **REVOCATORIA DE PODER ESPECIAL, QUE OTORGA FUDUCIA S.A. ADMINISTRADORA DE FONDOS FIDEICOMISOS MERCANTILES, A FAVOR DE SOFIA ALEXANDRA DAVILA CANTOS; PODER ESPECIAL QUE OTORGA FIDUCIA S.A. ADMNISTRADORA DE FONDOS Y FIDEICOMISOS MERCANTILES, A FAVOR DE JAZMIN JUDITH RODRIGUEZ MACIAS, Y, KARINA LUISANA RODRIGUEZ SANTANA**.- Firmada y sellada en Quito, a once de enero del dos mil diecinueve.

Dr. Homero López Obando
NOTARIO VIGESIMO SEXTO DEL CANTÓN QUITO

RAZÓN.- Una vez revisada la escritura pública del **PODER ESPECIAL QUE OTORGA FIDUCIA S.A. ADMINISTRADORA DE FONDOS Y FIDEICOMISOS MERCANTILES A FAVOR DE JAZMIN JUDITH RODRIGUEZ MACIAS, Y, KARINA LUISANA RODRIGUEZ SANTANA,** de fecha diecisiete de noviembre del año dos mil dieciséis, que se encuentra en el Protocolo de Escrituras de la Notaría Vigésimo Sexta del Cantón Quito **se desprende que no se ha tomado nota al margen de dicha matriz de ninguna escritura de Revocatoria.**- Quito, a once de enero del dos mil diecinueve.-

Dr. Homero López Obando
NOTARIO VIGESIMO SEXTO DEL CANTÓN QUITO

00001765

CONSEJO DE LA JUDICATURA

Factura: 001-002-000046611

20191701026O00027

EXTRACTO COPIA DE ARCHIVO N° 20191701026O00027

NOTARIO OTORGANTE.	DR HOMERO LÓPEZ OBANDO NOTARIO(A) DEL CANTON QUITO
FECHA.	11 DE ENERO DEL 2019, (9:38)
COPIA DEL TESTIMONIO	SEXTA
ACTO O CONTRATO	REVOCATORIA DE PODER ESPECIAL Y PODER ESPECIAL

OTORGANTES			
OTORGADO POR			
NOMBRES/RAZÓN SOCIAL	TIPO INTERVINIENTE	DOCUMENTO DE IDENTIDAD	No. IDENTIFICACIÓN
FIDEICOMISO DEL SOL	REPRESENTADO POR FIDUCIA S A. ADMINISTRADORA DE FONDOS Y FIDEICOMISOS MERCANTILES	RUC	0992932864001
A FAVOR DE			
NOMBRES/RAZÓN SOCIAL	TIPO INTERVINIENTE	DOCUMENTO DE IDENTIDAD	No. IDENTIFICACIÓN

FECHA DE OTORGAMIENTO:	17-11-2016
NOMBRE DEL PETICIONARIO:	FIDEICOMISO DEL SOL
N° IDENTIFICACIÓN DEL PETICIONARIO:	0992932864001

OBSERVACIONES.	SEXTA COPIA CERTIFICADA DEL PROTOCOLO 20161701026P02974

NOTARIO(A) CARLOS HOMERO LOPEZ OBANDO

NOTARIA VIGÉSIMA SEXTA DEL CANTON QUITO

RAZON MARGINAL N° 20191701026O00027

AB. ALEX ARTURO CEVALLOS CHICA
NOTARIA PUBLICA TERCERA DE MANTA
MANABI - ECUADOR

MATRIZ	
FECHA:	11 DE ENERO DEL 2019, (9:38)
TIPO DE RAZÓN.	RAZON DE NO REVOCADO
ACTO O CONTRATO	REVOCATORIA DE PODER ESPECIAL Y PODER ESPECIAL
FECHA DE OTORGAMIENTO	17-11-2016
NÚMERO DE PROTOCOLO:	P2974

OTORGANTES			
OTORGADO POR			
NOMBRES/RAZÓN SOCIAL	TIPO INTERVINIENTE	DOCUMENTO DE IDENTIDAD	No. IDENTIFICACIÓN
FIDEICOMISO DEL SOL	REPRESENTADO POR	RUC	0992932864001
A FAVOR DE			
NOMBRES/RAZÓN SOCIAL	TIPO INTERVINIENTE	DOCUMENTO DE IDENTIDAD	No. IDENTIFICACIÓN

TESTIMONIO	
ACTO O CONTRATO:	RAZON DE NO REVOCADO
FECHA DE OTORGAMIENTO:	11-01-2019
NUMERO DE PROTOCOLO.	RAZON DE NO REVOCADO

NOTARIO(A) CARLOS HOMERO LOPEZ OBANDO

NOTARÍA VIGÉSIMA SEXTA DEL CANTÓN QUITO

EMPRESA PÚBLICA MUNICIPAL REGISTRO DE LA PROPIEDAD DE MANTA-EP

Av Malecón y Calle 20 - Mall del Pacífico
Telf: 053 702602
www registropmanta gob ec

00001766

Razón de Inscripción

Periodo: 2020

Número de Inscripción: 60
Número de Repertorio: 116

EMPRESA PÚBLICA MUNICIPAL REGISTRO DE LA PROPIEDAD DE MANTA-EP, certifica que en esta fecha se inscribió(eron) el (los) siguiente(s) acto(s):

1 - Con fecha Siete de Enero de Dos Mil Veinte queda inscrito el acto o contrato de COMPRAVENTA, en el Registro de COMPRA VENTA con el número de inscripción 60 celebrado entre

Nro. Cédula	Nombres y Apellidos	Papel que desempeña
1391799640001	COMPAÑIA VIJEAL SA	COMPRADOR
0992749768001	FIDEICOMISO MERCANTIL INMOBILIARIO IRREVOCABLE DENOMINADO FIDEICOMISO MARINA BLUE	VENDEDOR

Que se refiere al (los) siguiente(s) bien(es)

Tipo Bien	Código Catastral	Número Ficha	Acto
LOTE DE TERRENO	1343705000	68939	COMPRAVENTA

Observaciones:

Libro COMPRA VENTA
Acto COMPRAVENTA
Fecha : 07-ene./2020
Usuario yessenia_parrales
Revisión jurídica por ANA MARIBEL PIGUAVE DELGADO
Inscripción por JESSENIA PARRALES PARRALES

DR. GEORGE MOREIRA MENDOZA
Registrador de la Propiedad

MANTA, martes, 7 de enero de 2020