MUNICIPIO DE MANTA
CATASTRO URBANO

FICHA CATASTRAL PARA INMUEBLES QUE NO ESTAN BAJO EL REGIMEN DE PROPIEDAD HORIZONTAL

IDENTIFICACION Y DATOS DE LOCALIZACION

ESTA BAJO REGIMEN DE PROPIEDAD HORIZONTAL: ◯ NO ◯ SI

REFERENCIA AL SISTEMA CARTOGRAFICO

HOJA N° _____

CLAVE CATASTRAL: (1) (2) (3) (4) (5) (6)

LOCALIDAD	ZONA	SECTOR	MANZANA	LOTE	PROP. HORIZONTAL
	1	01	46	06	

DATOS GENERALES
(7) [ ] ZONA SEGUN CALIDAD DE SUELO
(8) [ ] ZONA HOMOGENEA
(9) [ ] ZONA SEGUN VALOR

DIRECCION:
barrio: 5 de Junio
calle: Prolongación Av. de la Cultura.
N° _____

(10) PROLONG. AV. LA CULTURA
CODIFICAR LA DIRECCION (PRIMERO LA CALLE LUEGO EL NUMERO)

DATOS DEL LOTE

FRENTES (11) [1] NUMERO DE CALLES A LAS CUALES EL LOTE TIENE FRENTE

(9) ACCESO AL LOTE — MARCAR SOLO EL DE MAYOR JERARQUIA
1 [ ] LOTE INTERIOR
2 [ ] POR PASAJE PEATONAL
3 [ ] POR PASAJE VEHICULAR
4 [X] POR CALLE
5 [X] POR AVENIDA
6 [ ] POR EL MALECON
7 [ ] POR LA PLAYA

DESNIVEL CON RELACION A LA RASANTE DE LA VIA DE ACCESO
(19) SOBRE LA RASANTE [ ] + / BAJO LA RASANTE [ ] - METROS

CARACTERISTICAS DE LA VIA PRINCIPAL

(13) MATERIAL DE LA CALZADA
1 [X] TIERRA
2 [ ] LASTRE
3 [ ] PIEDRA DE RIO
4 [ ] ADOQUIN
5 [ ] ASFALTO O CEMENTO

(14) ACERA
1 [X] NO TIENE
2 [ ] ENCEMENTADO O PIEDRA DE RIO
3 [ ] DE ADOQUIN O BALDOSA

SERVICIOS DEL LOTE

(20) AGUA POTABLE: 1 [X] NO EXISTE 2 [ ] SI EXISTE

(21) DESAGUES: 1 [X] NO EXISTE 2 [ ] SI EXISTE

(22) ELECTRICIDAD: 1 [X] NO EXISTE 2 [ ] SI EXISTE

REDES PUBLICAS EN LA VIA

(15) AGUA POTABLE: 1 [ ] NO EXISTE 2 [X] SI EXISTE

(16) ALCANTARILLADO: 1 [X] NO EXISTE 2 [ ] SI EXISTE

(17) ENERGIA ELECTRICA: 1 [ ] NO EXISTE 2 [X] SI EXISTE RED AEREA 3 [ ] SI EXISTE RED SUBTERRANEA

(18) ALUMBRADO PUBLICO: 1 [X] NO EXISTE 2 [ ] INCANDESCENTE 3 [ ] DE SODIO O MERCURIO

CARACTERISTICAS FORMALES DEL LOTE

	SIN DECIMALES	ANT
(23) AREA	552	530,97
(24) PERIMETRO	116	115,90
(25) LONGITUD DEL FRENTE	13	24
(26) NUMERO DE ESQUINAS	0	0

AVALUO DEL LOTE (sin centavos) [ ]

CROQUIS

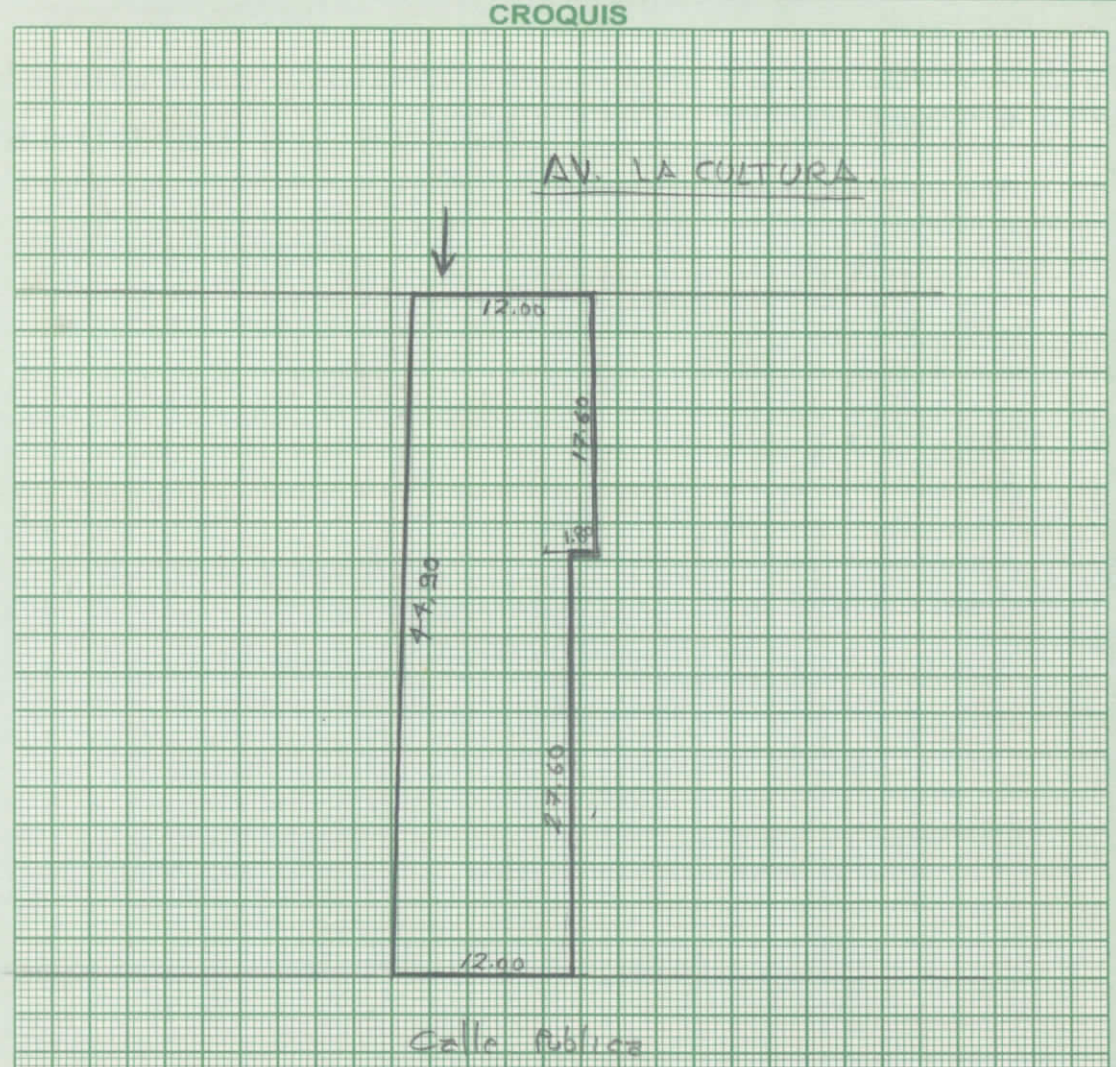

Se bloquea 1014604 x estar duplicado 28/05/13
A.Q.

FORMA DE OCUPACION DEL LOTE

(27)
SIN EDIFICACION 1 [X]
CON EDIFICACION 2 [ ]

USO DEL AREA SIN EDIFICACION
(28)
SIN USO 1 [X]
2 [ ]
OTRO USO 3 [ ]

OTRO USO
(29) NOMBRE _____ CODIGO _____

(30) NUMERO DE BLOQUES TERMINADOS [0]
(31) NUMERO DE BLOQUES EN CONSTRUCCION [0]
(32) TOTAL DE BLOQUES [0]

OBSERVACIONES:
El predio aún puede tener afectación por ampliación de vía. Av. la Cultura
Insp. APLM 2/ago/04
Solar vacío

MODO DE PROPIEDAD

1 UN SOLO PROPIETARIO
2 HERENCIA INDIVISA
3 VARIOS PROPIETARIOS

TENENCIA DE LA PROPIEDAD

1 OCUPA SOLO EL PROPIETARIO
2 EN ARRIENDO PARCIAL
3 EN ARRIENDO TOTAL
4 OTROS (ESPECIFIQUE)

DATOS DEL PROPIETARIO

PERSONERIA	APELLIDOS	NOMBRES	CEDULA DE IDENTIDAD O R.U.C.	TITULO DE PROPIEDAD (materia)	(fecha)
CODIGO	HRDS. HERNANDEZ LOPEZ	BENITO Y LUZ DELGADO CARRILLO DE HERNANDEZ	130000882-6	CUARTA	20/JULIO/89 5/NOV/99

DATOS DE LA CONSTRUCCION (SOLO BLOQUES TERMINADOS)

MATERIALES (MARQUE UNA SOLA RESPUESTA PARA CADA RUBRO DE OBRA)

Nº DEL BLOQUE	Nº DEL PISO	AREA DEL PISO	ESTRUCTURA: caña	madera	ladrillo o piedra	hormigón o metal	PAREDES: no tiene	caña	madera o lata	enquinchado (bahareque)	ladrillo común	ladrillo industrial o bloque	tabiques modulares (vidrio, madera, etc)	ENTRE PISO INFERIOR O CONTRAPISO: tierra	madera	ladrillo	piedra	hormigón	PISO: tierra	madera o entarimado	vidrio o granito fundido	baldosa	parquet o mayolica	alfombra	mármol o marmetone	ENTREPISO SUPERIOR TECHO O CUBIERTA: caña	cade (paja)	madera	zinc	ruberoid	asbesto cemento	hormigón	teja	TUMBADOS: no tiene	al tiens.
(39)	(40)	(41)	1	2	3	4	1	2	3	4	5	6	7	1	2	3	4	5	1	2	3	4	5	6	7	1	2	3	4	5	6	7	8	1	2
(54)	(55)	(56)	1	2	3	4	1	2	3	4	5	6	7	1	2	3	4	5	1	2	3	4	5	6	7	1	2	3	4	5	6	7	8	1	2
(69)	(70)	(71)	1	2	3	4	1	2	3	4	5	6	7	1	2	3	4	5	1	2	3	4	5	6	7	1	2	3	4	5	6	7	8	1	2
(84)	(85)	(86)	1	2	3	4	1	2	3	4	5	6	7	1	2	3	4	5	1	2	3	4	5	6	7	1	2	3	4	5	6	7	8	1	2
(99)	(100)	(101)	1	2	3	4	1	2	3	4	5	6	7	1	2	3	4	5	1	2	3	4	5	6	7	1	2	3	4	5	6	7	8	1	2
(114)	(115)	(116)	1	2	3	4	1	2	3	4	5	6	7	1	2	3	4	5	1	2	3	4	5	6	7	1	2	3	4	5	6	7	8	1	2
(129)	(130)	(131)	1	2	3	4	1	2	3	4	5	6	7	1	2	3	4	5	1	2	3	4	5	6	7	1	2	3	4	5	6	7	8	1	2
(144)	(145)	(146)	1	2	3	4	1	2	3	4	5	6	7	1	2	3	4	5	1	2	3	4	5	6	7	1	2	3	4	5	6	7	8	1	2
(159)	(160)	(161)	1	2	3	4	1	2	3	4	5	6	7	1	2	3	4	5	1	2	3	4	5	6	7	1	2	3	4	5	6	7	8	1	2
(174)	(175)	(176)	1	2	3	4	1	2	3	4	5	6	7	1	2	3	4	5	1	2	3	4	5	6	7	1	2	3	4	5	6	7	8	1	2
(189)	(190)	(191)	1	2	3	4	1	2	3	4	5	6	7	1	2	3	4	5	1	2	3	4	5	6	7	1	2	3	4	5	6	7	8	1	2
(204)	(205)	(206)	1	2	3	4	1	2	3	4	5	6	7	1	2	3	4	5	1	2	3	4	5	6	7	1	2	3	4	5	6	7	8	1	2
(219)	(220)	(221)	1	2	3	4	1	2	3	4	5	6	7	1	2	3	4	5	1	2	3	4	5	6	7	1	2	3	4	5	6	7	8	1	2
(234)	(235)	(236)	1	2	3	4	1	2	3	4	5	6	7	1	2	3	4	5	1	2	3	4	5	6	7	1	2	3	4	5	6	7	8	1	2
(249)	(250)	(251)	1	2	3	4	1	2	3	4	5	6	7	1	2	3	4	5	1	2	3	4	5	6	7	1	2	3	4	5	6	7	8	1	2
(264)	(265)	(266)	1	2	3	4	1	2	3	4	5	6	7	1	2	3	4	5	1	2	3	4	5	6	7	1	2	3	4	5	6	7	8	1	2

INDICADORES GENERALES

Nº DEL BLOQUE	Nº DEL PISO	VENTANAS: no tiene	caña	tablero o lata	madera y vidrio	bloque ornamental	madera tipo chazas o hierro	aluminio	madera fina	aluminio de color	AGUA: no tiene	sobrepuestas	empotradas	ELECTRICIDAD: no tiene	sobrepuestas	empotradas	EQUIPO ESPECIAL: no tiene	tiene de 2º orden	tiene de 1er. orden	ESTADO DE CONSERVACION GENERAL: buena	regular	mala	ruina	AÑO DE CONSTRUCCION O RECONSTRUCCION
(39)	(40)	1	2	3	4	5	6	7	8	9	1	2	3	1	2	3	1	2	3	1	2	3	4	(53) 1.
(54)	(55)	1	2	3	4	5	6	7	8	9	1	2	3	1	2	3	1	2	3	1	2	3	4	(68) 1.
(69)	(70)	1	2	3	4	5	6	7	8	9	1	2	3	1	2	3	1	2	3	1	2	3	4	(83) 1.
(84)	(85)	1	2	3	4	5	6	7	8	9	1	2	3	1	2	3	1	2	3	1	2	3	4	(98) 1.
(99)	(100)	1	2	3	4	5	6	7	8	9	1	2	3	1	2	3	1	2	3	1	2	3	4	(113) 1.
(114)	(115)	1	2	3	4	5	6	7	8	9	1	2	3	1	2	3	1	2	3	1	2	3	4	(128) 1.
(129)	(130)	1	2	3	4	5	6	7	8	9	1	2	3	1	2	3	1	2	3	1	2	3	4	(143) 1.
(144)	(145)	1	2	3	4	5	6	7	8	9	1	2	3	1	2	3	1	2	3	1	2	3	4	(158) 1.
(159)	(160)	1	2	3	4	5	6	7	8	9	1	2	3	1	2	3	1	2	3	1	2	3	4	(173) 1.
(174)	(175)	1	2	3	4	5	6	7	8	9	1	2	3	1	2	3	1	2	3	1	2	3	4	(188) 1.
(189)	(190)	1	2	3	4	5	6	7	8	9	1	2	3	1	2	3	1	2	3	1	2	3	4	(203) 1.
(204)	(205)	1	2	3	4	5	6	7	8	9	1	2	3	1	2	3	1	2	3	1	2	3	4	(218) 1.
(219)	(220)	1	2	3	4	5	6	7	8	9	1	2	3	1	2	3	1	2	3	1	2	3	4	(233) 1.
(234)	(235)	1	2	3	4	5	6	7	8	9	1	2	3	1	2	3	1	2	3	1	2	3	4	(248) 1.
(249)	(250)	1	2	3	4	5	6	7	8	9	1	2	3	1	2	3	1	2	3	1	2	3	4	(263) 1.
(264)	(265)	1	2	3	4	5	6	7	8	9	1	2	3	1	2	3	1	2	3	1	2	3	4	(278) 1.

AVALUO TOTAL DE LA PROPIEDAD (sin centavos)

AVALUO DE LA PROPIEDAD (sin centavos) VALOR DEL LOTE MAS VALOR DE LA CONSTRUCCION

levantamiento

FECHA	NOMBRE DEL EMPADRONADOR	FIRMA	FECHA	NOMBRE DEL REVISOR DE CAMPO	FIRMA
FECHA	NOMBRE DEL SUPERVISOR	FIRMA	FECHA	NOMBRE DEL SUPERVISOR DE OFICINA	FIRMA

OBSERVACIONES

(1)

MUNICIPIO DE MANTA
CATASTRO URBANO

FICHA CATASTRAL PARA INMUEBLES QUE NO ESTAN BAJO EL REGIMEN DE PROPIEDAD HORIZONTAL

IDENTIFICACION Y DATOS DE LOCALIZACION

ESTA BAJO REGIMEN DE PROPIEDAD HORIZONTAL: ◯ NO ◯ SI

REFERENCIA AL SISTEMA CARTOGRAFICO

HOJA N° _____

CLAVE CATASTRAL: (1) (2) (3) (4) (5) (6)

LOCALIDAD	ZONA	SECTOR	MANZANA	LOTE	PROP HORIZONTAL
1	1	01	46	06	

DATOS GENERALES

(7) 3 ZONA SEGUN CALIDAD DE SUELO

(8) 2 ZONA HOMOGENEA

(9) 1 ZONA SEGUN VALOR

DIRECCION: barrio 5 DE JUNIO

calle PROLONGACION DE LA AV. DE LA CULTURA Y CALLE 2B.

N° _____

(10) PROL AV DE LA CLTRA Y C 2B

CODIFICAR LA DIRECCION (PRIMERO LA CALLE LUEGO EL NUMERO)

DATOS DEL LOTE

FRENTES (11) 1 NUMERO DE CALLES A LAS CUALES EL LOTE TIENE FRENTE

(9) ACCESO AL LOTE — MARCAR SOLO EL DE MAYOR JERARQUIA

1 [ ] LOTE INTERIOR
2 [ ] POR PASAJE PEATONAL
3 [ ] POR PASAJE VEHICULAR
4 [X] POR CALLE
5 [ ] POR AVENIDA
6 [ ] POR EL MALECON
7 [ ] POR LA PLAYA

DESNIVEL CON RELACION A LA RASANTE DE LA VIA DE ACCESO

(19) SOBRE LA RASANTE + [X] / BAJO LA RASANTE − [ ] — 0.6 METROS

CARACTERISTICAS DE LA VIA PRINCIPAL

(13) MATERIAL DE LA CALZADA
1 [X] TIERRA
2 [ ] LASTRE
3 [ ] PIEDRA DE RIO
4 [ ] ADOQUIN
5 [ ] ASFALTO O CEMENTO

(14) ACERA
1 [X] NO TIENE
2 [ ] ENCEMENTADO O PIEDRA DE RIO
3 [ ] DE ADOQUIN O BALDOSA

REDES PUBLICAS EN LA VIA

(15) AGUA POTABLE
1 [ ] NO EXISTE
2 [X] SI EXISTE

(16) ALCANTARILLADO
1 [X] NO EXISTE
2 [ ] SI EXISTE

(17) ENERGIA ELECTRICA
1 [ ] NO EXISTE
2 [X] SI EXISTE RED AEREA
3 [ ] SI EXISTE RED SUBTERRANEA

(18) ALUMBRADO PUBLICO
1 [X] NO EXISTE
2 [ ] INCANDESCENTE
3 [ ] DE SODIO O MERCURIO

SERVICIOS DEL LOTE

(20) AGUA POTABLE
1 [X] NO EXISTE
2 [ ] SI EXISTE

(21) DESAGUES
1 [X] NO EXISTE
2 [ ] SI EXISTE

(22) ELECTRICIDAD
1 [X] NO EXISTE
2 [ ] SI EXISTE

CARACTERISTICAS FORMALES DEL LOTE

		SIN DECIMALES	A. UTIL
(23)	AREA	0055 2	495,30
(24)	PERIMETRO	0116	107.00
(25)	LONGITUD DEL FRENTE	0013	13.00
(26)	NUMERO DE ESQUINAS	0	

AVALUO DEL LOTE (sin centavos): _____

CROQUIS

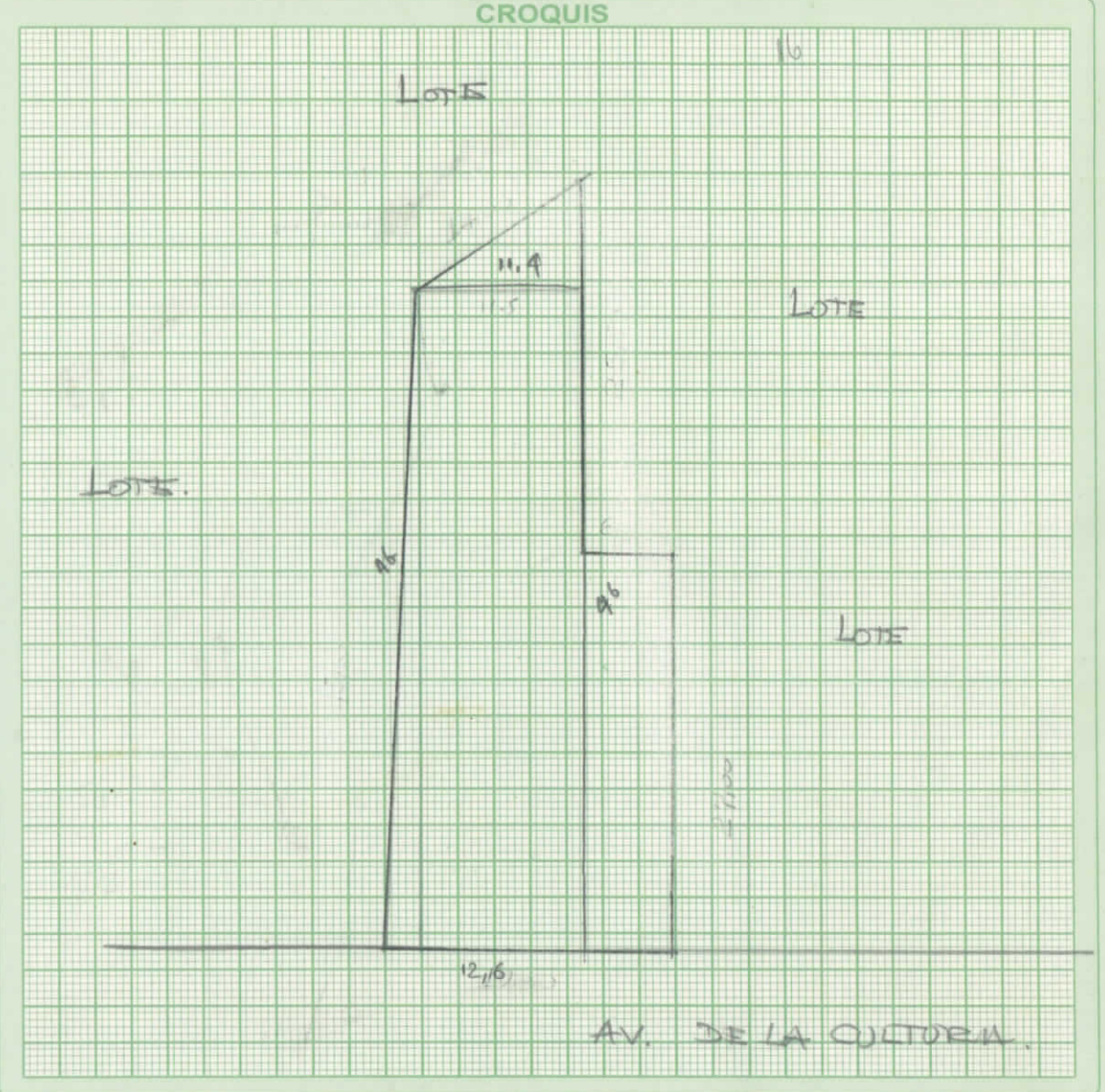

FORMA DE OCUPACION DEL LOTE

(27)
SIN EDIFICACION 1 [X]
CON EDIFICACION 2 [ ]

USO DEL AREA SIN EDIFICACION

(28)
SIN USO 1 [X]
2 [ ]
OTRO USO 3 [ ]

(29) OTRO USO
NOMBRE _____ CODIGO _____

(30) NUMERO DE BLOQUES TERMINADOS: 06

(31) NUMERO DE BLOQUES EN CONSTRUCCION: 00

(32) TOTAL DE BLOQUES: 00

OBSERVACIONES:

INGRESO DE AREA UTIL DE ACUER
A INF. DE PP.UU. AMPARO 30.I.04.
LEVANTAMIENTO

SOLAR VACIO

JOSE LUIS
97-07-08

MODO DE PROPIEDAD

1 UN SOLO PROPIETARIO
2 HERENCIA INDIVISA
3 VARIOS PROPIETARIOS

TENENCIA DE LA PROPIEDAD

1 OCUPA SOLO EL PROPIETARIO
2 EN ARRIENDO PARCIAL
3 EN ARRIENDO TOTAL
4 OTROS (ESPECIFIQUE)

VACIO

DATOS DEL PROPIETARIO

PERSONERIA	APELLIDOS	NOMBRES	CEDULA DE IDENTIDAD O R.U.C.	TITULO DE PROPIEDAD materia	TITULO DE PROPIEDAD fecha
CODIGO	HRDS. Hernandez Lopez Delgado Carrillo de Hernandez	Benito y Juana	130000882-6 Particular Extranjero	4 1.	20-09/89. 5/(NOV) 89

DATOS DE LA CONSTRUCCION (SOLO BLOQUES TERMINADOS)

MATERIALES (MARQUE UNA SOLA RESPUESTA PARA CADA RUBRO DE OBRA)

Nº DEL BLOQUE	Nº DEL PISO	AREA DEL PISO	ESTRUCTURA: caña	ESTRUCTURA: madera	ESTRUCTURA: ladrillo o piedra	ESTRUCTURA: hormigón o metal	PAREDES: no tiene	PAREDES: caña	PAREDES: madera o lata	PAREDES: enquinchado (bahareque)	PAREDES: ladrillo común	PAREDES: ladrillo industrial o bloque	PAREDES: tabiques modulares (vidrio, madera, etc)	ENTRE PISO INFERIOR O CONTRAPISO: tierra	ENTRE PISO INFERIOR O CONTRAPISO: madera	ENTRE PISO INFERIOR O CONTRAPISO: ladrillo	ENTRE PISO INFERIOR O CONTRAPISO: piedra	ENTRE PISO INFERIOR O CONTRAPISO: hormigón	PISO: tierra	PISO: madera o encementado	PISO: vidrio o granito fundido	PISO: baldosa	PISO: parquet o mayólica	PISO: alfombra	PISO: mármol o marmetone	ENTREPISO SUPERIOR TECHO O CUBIERTA: caña	ENTREPISO SUPERIOR TECHO O CUBIERTA: cade (paja)	ENTREPISO SUPERIOR TECHO O CUBIERTA: madera	ENTREPISO SUPERIOR TECHO O CUBIERTA: zinc	ENTREPISO SUPERIOR TECHO O CUBIERTA: ruberoid	ENTREPISO SUPERIOR TECHO O CUBIERTA: asbesto cemento	ENTREPISO SUPERIOR TECHO O CUBIERTA: hormigón	ENTREPISO SUPERIOR TECHO O CUBIERTA: teja	TUMBADOS: no tiene	TUMBADOS: si tiene
39	40	41																																
54	55	56																																
69	70	71																																
84	85	86																																
99	100	101																																
114	115	116																																
129	130	131																																
144	145	146																																
159	160	161																																
174	175	176																																
189	190	191																																
204	205	206																																
219	220	221																																
234	235	236																																
249	250	251																																
264	265	266																																

INDICADORES GENERALES

Nº DEL BLOQUE	VENTANAS: no tiene	VENTANAS: caña	VENTANAS: tablero o lata	VENTANAS: madera y vidrio	VENTANAS: bloque ornamental	VENTANAS: madera tipo chazas o hierro	VENTANAS: aluminio	VENTANAS: madera fina	VENTANAS: aluminio de color	AGUA: no tiene	AGUA: sobrepuestas	AGUA: empotradas	ELECTRICIDAD: no tiene	ELECTRICIDAD: sobrepuestas	ELECTRICIDAD: empotradas	EQUIPO ESPECIAL: no tiene	EQUIPO ESPECIAL: tiene de 2º orden	EQUIPO ESPECIAL: tiene de 1er. orden	ESTADO DE CONSERVACION GENERAL: buena	ESTADO DE CONSERVACION GENERAL: regular	ESTADO DE CONSERVACION GENERAL: mala	ESTADO DE CONSERVACION GENERAL: ruina	AÑO DE CONSTRUCCION O RECONSTRUCCION
39																							53
54																							68
69																							83
84																							98
99																							113
114																							128
129																							143
144																							158
159																							173
174																							188
189																							203
204																							218
219																							233
234																							248
249																							263
264																							278

AVALUO TOTAL DE LA PROPIEDAD (sin centavos)

AVALUO DE LA PROPIEDAD (sin centavos) VALOR DEL LOTE MAS VALOR DE LA CONSTRUCCION

levantamiento

FECHA	NOMBRE DEL EMPADRONADOR	FIRMA	FECHA	NOMBRE DEL REVISOR DE CAMPO	FIRMA
FECHA	NOMBRE DEL SUPERVISOR	FIRMA	FECHA	NOMBRE DEL SUPERVISOR DE OFICINA	FIRMA

OBSERVACIONES

MUNICIPIO DE MANTA
CATASTRO URBANO

FICHA CATASTRAL PARA INMUEBLES QUE NO ESTAN BAJO EL REGIMEN DE PROPIEDAD HORIZONTAL

consulplan
CONSULTORES DE PLANIFICACION C. LTDA.

IDENTIFICACION Y DATOS DE LOCALIZACION

ESTA BAJO REGIMEN DE PROPIEDAD HORIZONTAL: (X) NO ( ) SI

REFERENCIA AL SISTEMA CARTOGRAFICO

HOJA Nº _____

CLAVE CATASTRAL: (1)(2)(3)(4)(5)(6) 1 1 0 1 4 6 0 6 0 0 0 0
LOCALIDAD | ZONA | SECTOR | MANZANA | LOTE | PROP. HORIZONTAL

DATOS GENERALES
(7) 3 ZONA SEGUN CALIDAD DEL SUELO
(8) 0 ZONA HOMOGENEA
(9) 0 ZONA SEGUN VALOR

DIRECCION: barrio 15 DE SEPTIEMBRE
calle AVE. SIN NOMBRE
Nº S/N.

(10) AV. S/N
CODIFICAR LA DIRECCION (PRIMERO LA CALLE LUEGO EL NUMERO)

DATOS DEL LOTE

FRENTES (11) 1 NUMERO DE CALLES A LAS CUALES EL LOTE TIENE FRENTE

(12) ACCESO AL LOTE
MARCAR SOLO EL DE MAYOR JERARQUIA
1 [ ] LOTE INTERIOR
2 [ ] POR PASAJE PEATONAL
3 [ ] POR PASAJE VEHICULAR
4 [ ] POR CALLE
5 [X] POR AVENIDA
6 [ ] POR EL MALECON
7 [ ] POR LA PLAYA

(19) DESNIVEL CON RELACION A LA RASANTE DE LA VIA DE ACCESO
SOBRE LA RASANTE + [ ]
BAJO LA RASANTE − [ ]
0 0 METROS

CARACTERISTICAS DE LA VIA PRINCIPAL

(13) MATERIAL DE LA CALZADA
1 [X] TIERRA
2 [ ] LASTRE
3 [ ] PIEDRA DE RIO
4 [ ] ADOQUIN
5 [ ] ASFALTO O CEMENTO

(14) ACERA
1 [X] NO TIENE
2 [ ] ENCEMENTADO O PIEDRA DE RIO
3 [ ] DE ADOQUIN O BALDOSA

REDES PUBLICAS EN LA VIA

(15) AGUA POTABLE
1 [X] NO EXISTE
2 [ ] SI EXISTE

(16) ALCANTARILLADO
1 [X] NO EXISTE
2 [ ] SI EXISTE

(17) ENERGIA ELECTRICA
1 [ ] NO EXISTE
2 [X] SI EXISTE RED AEREA
3 [ ] SI EXISTE RED SUBTERRANEA

(18) ALUMBRADO PUBLICO
1 [X] NO EXISTE
2 [ ] INCANDECENTE
3 [ ] DE SODIO O MERCURIO

SERVICIOS DEL LOTE

(20) AGUA POTABLE
1 [X] NO EXISTE
2 [ ] SI EXISTE

(21) DESAGÜES
1 [X] NO EXISTE
2 [ ] SI EXISTE

(22) ELECTRICIDAD
1 [X] NO EXISTE
2 [ ] SI EXISTE

CARACTERISTICAS FORMALES DEL LOTE

(23) AREA — SIN DECIMALES: 6 1 8
(24) PERIMETRO: 1 0 3
(25) LONGITUD DEL FRENTE: 0 0 3 2
(26) NUMERO DE ESQUINAS: 0

AVALUO DEL LOTE (sin centavos): _ _ _ _ _ _ _

CROQUIS

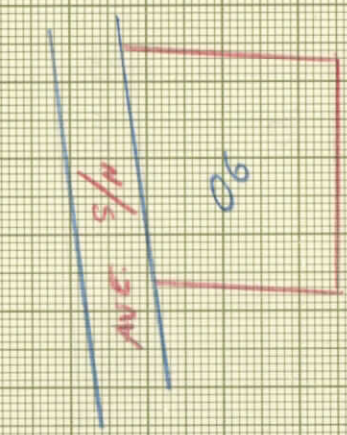

FORMA DE OCUPACION DEL LOTE

(27)
sin edificación 1 [X]
con edificación 2 [ ]

USO DEL AREA SIN EDIFICACION
(28)
sin uso 1 [X]
el mismo que la construcción 2 [ ]
otro uso 3 [ ]

(29) otro uso
nombre _____ código _____

(30) NUMERO DE BLOQUES TERMINADOS: 0 0
(31) NUMERO DE BLOQUES EN CONSTRUCCION: 0 0
(32) TOTAL DE BLOQUES: 0 0

observaciones
LOTE VACIO CON CERRAMIENTO. DESOCUPADO.

VIENE DE OTRA FICHA SI ◯ NO ◯

MODO DE PROPIEDAD

1 [X] UN SOLO PROPIETARIO
2 [ ] HERENCIA INDIVISA
3 [ ] VARIOS PROPIETARIOS

TENENCIA DE LA PROPIEDAD

1 [ ] OCUPA SOLO EL PROPIETARIO
2 [ ] EN ARRIENDO PARCIAL
3 [ ] EN ARRIENDO TOTAL
4 [X] OTRO (ESPECIFIQUE) DESHABITADO

DATOS DEL PROPIETARIO

PERSONERIA	APELLIDOS	NOMBRE	CEDULA DE IDENTIDAD O R.U.C	TITULO DE PROPIEDAD notaría	fecha
	LESS				
CODIGO	ZESS				

DATOS DE LA CONSTRUCCION (SOLO BLOQUES TERMINADOS)

MATERIALES (MARQUE UNA SOLA RESPUESTA PARA CADA RUBRO DE OBRA)

Nº DEL BLOQUE	Nº DEL PISO	AREA DEL PISO	ESTRUCTURA: caña	madera	ladrillo o piedra	hormigon-metal	PAREDES: no tiene	caña	madera o lata	enguinchado (bahareque)	ladrillo comun	ladrillo industrial o bloque	tabique modular (vidrio, madera)	ENTREPISO INFERIOR O CONTRAPISO: tierra	madera	ladrillo	piedra	hormigon	PISO: tierra	madera o encementado	vinyl o granito fundido	baldosa	parquet o mayolica	alfombra	marmol marmetone	ENTREPISO SUPERIOR TECHO O CUBIERTA: caña	cada (paja)	madera	zinc	ruberoid	asbesto cemento	hormigon	teja	TUMBADOS: no tiene	si tiene
39	40	41																																	
54	55	56																																	
69	70	71																																	
84	85	86																																	
99	100	101																																	
114	115	116																																	
129	130	131																																	
144	145	146																																	
159	160	161																																	
174	175	176																																	
189	190	191																																	
204	205	206																																	
219	220	221																																	
234	235	236																																	
249	250	251																																	
264	265	266																																	

INDICADORES GENERALES

Nº DEL BLOQUE	VENTANAS: no tiene	caña	tablero o lata	madera y vidrio	bloque ornamental	madera tipo chazas o hierro	aluminio	madera fina	aluminio de color	AGUA: no tiene	sobrepuestas	empotradas	ELECTRICIDAD: no tiene	sobrepuestas	empotradas	EQUIPO ESPECIAL: no tiene	tiene de 2.ª orden	tiene de 1.ª orden	ESTADO DE CONSERVACION GENERAL: bueno	regular	malo	ruina	AÑO DE CONSTRUCCION O RECONSTRUCCION
39																							53
54																							68
69																							83
84																							98
99																							113
114																							128
129																							143
144																							158
159																							173
174																							188
189																							203
204																							218
219																							233
234																							248
249																							263
264																							278

AVALUO TOTAL DE LA CONSTRUCCION (SIN CENTAVOS)

AVALUO DE LA PROPIEDAD (SIN CENTAVOS) VALOR DEL LOTE MAS VALOR DE LA CONSTRUCCION

levantamiento					
16-VII-89	MANUEL BUENO I.		1.09-89	José Maluta	
FECHA	NOMBRE DEL EMPADRONADOR	FIRMA	FECHA	NOMBRE DEL REVISOR DE CAMPO	FIRMA
22-08-89	RUBEN LOOR		05-09-89	MSC	
FECHA	NOMBRE DEL SUPERVISOR	FIRMA	FECHA	NOMBRE DEL REVISOR DE OFICINA	FIRMA

observaciones: DELEGADO DEL I.E.S.S SE ENCUENTRA DE VIAJE. POR REPETIDAS OCASIONES NO SE HA LOGRADO LOCALIZAR.