


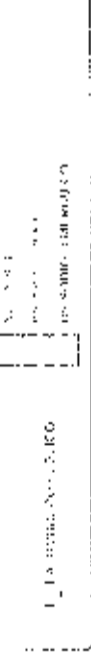





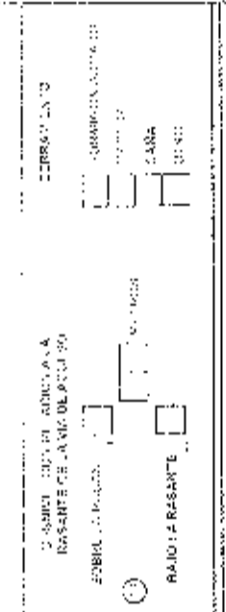
PROYECTO DE CANTONAL PARA EL MUNICIPIO DE...

MAPA DE SISTEMA Y DATOS DE LOCALIZACIÓN

2010/01/20

urb. cost. Acad 5.

C #2



ESCALA 1:10000

FORMA DE REGISTRO DE PROPIEDAD

SECCION DE PROPIEDAD

REGISTRACION DE PROPIEDAD

REGISTRACION DE PROPIEDAD

REGISTRACION DE PROPIEDAD

IDENTIFICACION DEL PROPIETARIO

SECCION DE PROPIEDAD

REGISTRACION DE PROPIEDAD

REGISTRACION DE PROPIEDAD

REGISTRACION DE PROPIEDAD

DATOS DEL PROPIETARIO

PERSONALIA: APELLIDOS: ABELLON NOMBRES: MANUEL CALDERON LUISA

CECUGA DEL DISTRITO: 9002

INDICACION DE TIPO DE PROPIEDAD: INDICACION DE TIPO DE PROPIEDAD

INDICACION DE TIPO DE PROPIEDAD

INDICACION DE TIPO DE PROPIEDAD

INDICACION DE TIPO DE PROPIEDAD

INDICACION DE TIPO DE PROPIEDAD

INDICACION DE TIPO DE PROPIEDAD

**DATOS DE LA CONSTRUCCION (SOLO BLOCOS UNIDAD)**

**MATERIALES: (SELECCIONAR UNA SOLA O MAS PARA CADA UNIDAD DE OBRA)**

MATERIALES	ENTRE PISO SUPERIOR O COMPLETO		ENTRE PISO SUPERIOR TECNICO O CUBIERTA		AZEDES		VEXIAYAS		INDICADORES GENERALES		ELECTRICOS		EQUIPO ELECTRO		ESTRUCTURA CONSERVACION GENERAL		ARC DE CONSTRUCCION O RECONSTRUCCION
	SI	NO	SI	NO	SI	NO	SI	NO	SI	NO	SI	NO	SI	NO	SI	NO	
CONCRETO																	
CEMENTO																	
ACERO																	
ALBAÑILERIA																	
TEJADO																	
PUERTAS																	
VENTANAS																	
BAÑOS																	
KITCHEN																	
SALA																	
DORMITORIO																	
W.C.																	
PLANTA																	
ALBAÑILERIA																	
TEJADO																	
PUERTAS																	
VENTANAS																	
BAÑOS																	
KITCHEN																	
SALA																	
DORMITORIO																	
W.C.																	
PLANTA																	

INDICACIONES:

INDICACIONES:

INDICACIONES:

INDICACIONES:

INDICACIONES:

Los sellos están adheridos al reverso =>

Sellos  
03-12-14



REPUBLICA DEL ECUADOR

# NOTARIA PUBLICA CUARTA DEL CANTON MANTA

## TESTIMONIO DE ESCRITURA

PROTOCOLIZACION DE DOCUMENTOS ADJUNTOS CORRESPONDIENTES

**De** \_\_\_\_\_  
 A LA APROBACION DEL PROYECTO DE URBANIZACION  
 \_\_\_\_\_  
**Otorgada por** "COSTA AZUL 2" DEL CANTON MANTA Y EL ACTA DE  
 ENTREGA - RECEPCION DE AREAS VERDES Y AREAS COMUNALES  
 \_\_\_\_\_  
**A favor de** CON SUS RESPECTIVOS PLANOS DE PROPIEDAD  
 \_\_\_\_\_  
 DE LA SEÑORA LUISA CLEMENCIA JAMED CALDERON.-  
 \_\_\_\_\_  
**Cuantía** INDETERMINADA  
 \_\_\_\_\_

**Autorizado por la Notaria**  
**ABG. ELSYE CEDEÑO MENÉNDEZ**

**Registro** QUINTO **No.** 2014.13.08.4.P1436

Manta, a 20 de FEBRERO de 2014

Alto

manzana A)

2147701 hasta 2147724 ✓

manzana B

2147801 hasta 2147803 ✓

manzana D

2148001 hasta 2148026

manzana F)

2148201 hasta 2148213

manzana G

2148301 hasta 2148309

manzana H)

2148401 hasta 2148406

Areas en garantia

manzana C

2147901 hasta 2147916

manzana E

2148101 hasta 2148109

Areas verdes y Sociales

2147804 ✓

2147917

2148407

03/10/14

RAZON DE PROTOCOLIZACION

DOY FE: QUE DANDO CUMPLIMIENTO A LO DISPUESTO POR EL SEÑOR ALCALDE DEL GOBIERNO AUTONOMO DESCENTRALIZADO MUNICIPAL DEL CANTON MANTA, INGENIERO JAJME ESTRADA BONILLA, PROTOCOLIZO LOS DOCUMENTOS ADJUNTOS CORRESPONDIENTES A LA APROBACION DEL PROYECTO DE URBANIZACION "COSTA AZUL" DEL CANTON MANTA Y EL ACTA DE ENTREGA - RECEPCION DE AREAS VERDES Y AREAS COMUNALES CON SUS RESPECTIVOS PLANOS DE PROPIEDAD DE LA SEÑORA LUISA CLEMENCIA JAMES CALDERON, Y EN FE DE ELLO CONPIERO ESTE QUINTO TESTIMONIO, EN NUMERO DE VEINTISEIS FOJAS UTILES, ANVERSOS Y REVERSOS, FIRMADOS Y SELLADOS EN ESTA CIUDAD DE MANTA, A LOS VEINTE DIAS DEL MES DE FEBRERO DEL AÑO DOS MIL CATORCE. ABOGADA ELSYE CEDEÑO MENÉNDEZ, NOTARIA PÚBLICA CUARTA DEL CANTON MANTA. *g*

*George Estrada Bonilla*  
*Elsye Cedeno Menendez*