MUNICIPIO DE MANTA

# FICHA CATASTRAL PARA INMUEBLES QUE NO ESTAN BAJO EL REGIMEN DE ...

## IDENTIFICACION Y DATOS DE LOCALIZACION

eloy alfaro

64

## DATOS DEL LOTE

ACCESO AL LOTE
- LOTE INTERIOR
- POR PASAJE PEATONAL
- POR PASAJE VEHICULAR
- POR CALLE
- POR AVENIDA
- POR EL MALECON
- POR LA PLAYA

DESNIVEL CON RELACION A LA CALZADA DE LA VIA DE ACCESO
- SOBRE LA CALZADA
- BAJO LA CALZADA
- METROS

DERRUMBE
- CANA
- OTRO

SUPERFICIE DEL LOTE

17132.02

1/121.86

121.31.43

- SI EXISTE AGUA
- NO EXISTE RED DE ALCANTARILLADO

- NO EXISTE
- ...
- ...

- CONSTRUCCION
- OTRO USO

OBSERVACIONES

## CROQUIS



## DATOS DEL PROPIETARIO

MODO DE PROPIEDAD
1 ... 2 ... 3 VARIOS PROPIETARIOS

TENENCIA DE LA PROPIEDAD
1 OCUPA SOLO EL PROPIETARIO 2 ... 3 ... 4 ...

| PERSONERIA | APELLIDOS | NOMBRES | CEDULA DE IDENTIDAD O R.U.C. | TITULO DE PROPIEDAD |
|---|---|---|---|---|
| | ZAMBRANO ANCHUNDIA LYDIA | | | |
| | CARREÑO ZAMBRANO KATTY Daniela | | 131789750-1 | 1 |

CODIGO

# DATOS DE LA CONSTRUCCION (SOLO BLOQUES TERMINADOS)

MATERIALES (MARQUE UNA SOLA RESPUESTA PARA CADA RUBRO DE OBRA)

| Rubro | Opciones | Marcado (bloque 1, piso 1) |
|---|---|---|
| Nº DE BLOQUE | | 1 |
| Nº DE PISO | | 1 |
| AREA DEL PISO | | 72 |
| ESTRUCTURA | caña, madera, ladrillo o piedra, hormigón armado, metal | hormigón armado |
| PAREDES | no tiene, caña, madera o lata, ..., ladrillo o bloque, ..., bloques modulares (vidrio, madera, etc) | no tiene |
| ENTRE PISO INFERIOR O CONTRAPISO | tierra, madera, ladrillo, piedra, hormigón | hormigón |
| PISO | tierra, cemento, madera, ..., baldosa, ..., parquet o mayólica, ..., mármol o marmetón | tierra |
| ENTREPISO SUPERIOR TECHO O CUBIERTA | caña, caña (paja), madera, zinc, ..., ..., hormigón armado, teja | |
| TUMBADOS | no tiene, tiene | no tiene |
| VENTANAS | no tiene, caña, ..., madera y vidrio, ..., ..., aluminio, ..., ... | no tiene |
| AGUA | no tiene, sólo puertas, ... | no tiene |
| ELECTRICIDAD | no tiene, ..., empotradas | no tiene |
| EQUIPO ESPECIAL | no tiene, piscina, cuarto de máquinas | no tiene |
| ESTADO DE CONSERVACION GENERAL | bueno, regular, malo, ruina | malo |
| AÑO DE CONSTRUCCION O RECONSTRUCCION | | |

| FECHA | NOMBRE DEL EMPADRONADOR | FIRMA | FECHA | NOMBRE DEL REVISOR DE CAMPO | FIRMA |
|---|---|---|---|---|---|
| | | | | | |

| FECHA | NOMBRE DEL SUPERVISOR | FIRMA | FECHA | NOMBRE DEL SUPERVISOR DE OFICINA | FIRMA |
|---|---|---|---|---|---|
| | | | | | |

OBSERVACIONES:

INTEGRAL CAS S.A. ... MANTA

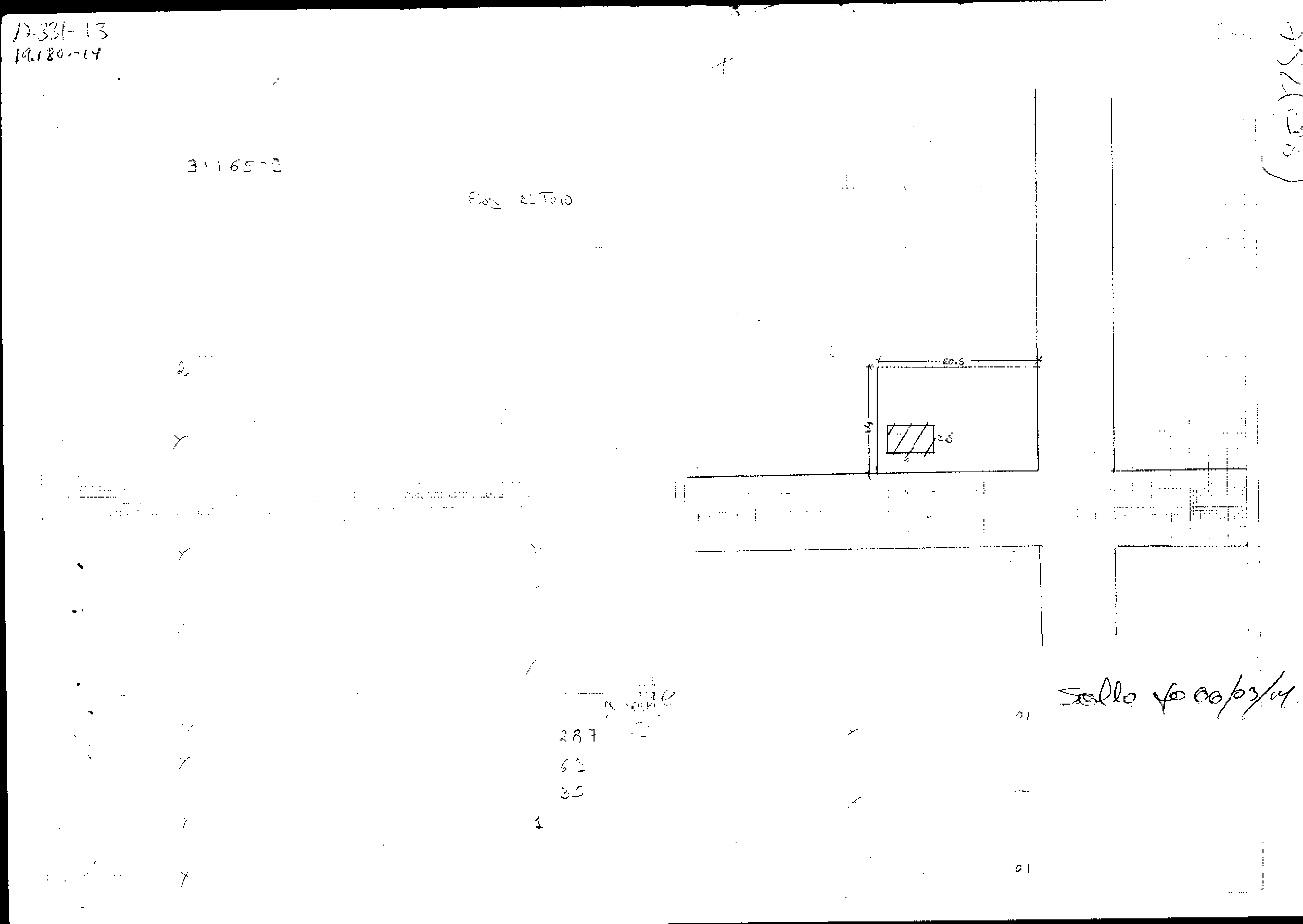
17.331-13
19.180-14
31165-2
20.5
14
287
63
35
Stralcio F° 00/03/14

VIENE DE OTRA FICHA ◯ NO ◯ SI

| MODO DE PROPIEDAD | TENENCIA DE LA PROPIEDAD |
|---|---|
| 1 ___ [illegible] | 1 ___ [illegible] |
| 2 ___ [illegible] | 2 ___ [illegible] |
| 3 ___ VARIOS PROPIETARIOS | 3 ___ [illegible] |
| | 4 ___ OTRO (ESPECIFIQUE) |

# DATOS DEL PROPIETARIO

| PERSONERÍA | APELLIDOS | NOMBRES | CÉDULA DE IDENTIDAD O R.U.C. | TÍTULO DE PROPIEDAD: notaría | fecha |
|---|---|---|---|---|---|
| | Bembiano [illegible] | [illegible] | | 3 | 30/[illegible]/9[illegible] |

CÓDIGO

# DATOS DE LA CONSTRUCCIÓN (SOLO BLOQUES TERMINADOS)

MATERIALES (MARQUE UNA SOLA RESPUESTA POR CADA RUBRO DE OBRA)

| Sección | Opciones |
|---|---|
| Nº DEL BLOQUE | |
| Nº DEL PISO | |
| ÁREA DEL PISO | 2 |
| ESTRUCTURA | 1 caña · 2 madera · 3 ladrillo o piedra · 4 hormigón armado |
| PAREDES | 1 no tiene · 2 caña · 3 madera o lata · 4 caña revestida (bahareque) · 5 ladrillo común · 6 bloque (adobe o tapial) · 7 tabique modular (vidrio, madera) |
| ENTREPISO INFERIOR O CONTRAPISO | 1 tierra · 2 madera · 3 ladrillo · 4 piedra · 5 hormigón |
| PISO | 1 tierra · 2 madera o machimbrado · 3 vinyl o granito fundido · 4 baldosa · 5 porcelanato · 6 alfombra · 7 mármol o marmetón |
| ENTREPISO SUPERIOR TECHO O CUBIERTA | 1 caña · 2 cade (paja) · 3 madera · 4 zinc · 5 ruberoid · 6 asbesto cemento · 7 hormigón · 8 teja |
| TUMBADOS | 1 si tiene · 2 no tiene |

INDICADORES GENERALES

| Sección | Opciones |
|---|---|
| VENTANAS | 1 no tiene · 2 caña · 3 tablero o lata · 4 madera y vidrio · 5 bloque ornamental · 6 madera tipo chazas o hierro · 7 aluminio · 8 madera fina · 9 aluminio color |
| AGUA | 1 no tiene · 2 sobrepuestas · 3 empotradas |
| ELECTRICIDAD | 1 no tiene · 2 sobrepuestas · 3 empotradas |
| EQUIPO ESPECIAL | 1 no tiene · 2 tiene de 2º orden · 3 tiene de 1º orden |
| ESTADO DE CONSERVACIÓN GENERAL | 1 bueno · 2 regular · 3 malo · 4 ruina |
| AÑO DE CONSTRUCCIÓN O RECONSTRUCCIÓN | |

AVALÚO TOTAL DE LA CONSTRUCCIÓN (SIN CENTAVOS)

AVALÚO DE LA PROPIEDAD (SIN CENTAVOS) VALOR DEL LOTE MÁS VALOR DE LA CONSTRUCCIÓN

levantamiento

| FECHA | NOMBRE DEL EMPADRONADOR | FIRMA | FECHA | NOMBRE DEL REVISOR DE CAMPO | FIRMA |
|---|---|---|---|---|---|
| FECHA | NOMBRE DEL SUPERVISOR | FIRMA | FECHA | NOMBRE DEL SUPERVISOR DE OFICINA | FIRMA |

observaciones

311618-17

COPIA

2014-13-08-01-P-1.380.-

RECTIFICACION DE NOMBRE Y PARTICIÓN EXTRAJUDICIAL: OTORGADA POR LAS HEREDERAS DE LA SEÑORA LIDIA MONCERRATE ZAMBRANO ANCHUNDIA.-

CUANTÍA: USD. $18.765.31.-

En la ciudad Puerto de San Pablo de Manta, Cabecera del Cantón del mismo nombre, Provincia de Manabí, República del Ecuador; hoy día jueves veintisiete de Febrero del año dos mil catorce, ante mí Abogado **JORGE NELSON GUANOLUISA GUANOLUISA,** Notario Público Primero del Cantón Manta; Comparecen, las señoras: **GABRIELA KATHERINE CARREÑO ZAMBRANO,** de estado civil casada; y, **KATTY DANIELA CARREÑO ZAMBRANO,** de estado civil casada, ambas por sus propios derechos. Las comparecientes son mayores de edad, de nacionalidad ecuatoriana, domiciliadas en esta ciudad, legalmente capaces para contratar y obligarse, a quienes de conocer personalmente y de haberme presentado sus respectivos documentos de identificación, DOY FE.- Bien instruidas en el objeto y resultados de esta Escritura de RECTIFICACION DE NOMBRE Y PARTICIÓN EXTRAJUDICIAL, la cual proceden a celebrarla, me entregan una minuta para que la eleve a Instrumento Público, cuyo texto es el que sigue: **SEÑOR NOTARIO.**- En el Registro de Escrituras Públicas a su cargo, sírvase insertar una en la que conste la RECTIFICACION DE NOMBRE Y PARTICIÓN EXTRAJUDICIAL, contenida en las siguientes cláusulas: **PRIMERA: INTERVINENTES.**- Intervienen, Las señoras: GABRIELA KATHERINE y KATTY DANIELA CARREÑO ZAMBRANO, en calidad de únicas y universales herederas de la causante LIDIA MONSERRATE ZAMBRANO ANCHUNDIA. Las comparecientes son mayores de edad, hábiles y capaces para contratar cuanto derecho se requiere. **SEGUNDA: ANTECEDENTES.**- La señora MONCERRATE ZAMBRANO ANCHUNDIA, (fallecida), adquirió un

cuerpo de terreno, ubicado en el Barrio Eloy Alfaro de la Parroquia Eloy Alfaro del Cantón Manta, por compra a la Ilustre Municipalidad de Manta, mediante Escritura Pública de Compraventa, Patrimonio Familiar, celebrada en la Notaría Tercera del Cantón Manta el treinta de Noviembre de mil novecientos noventa y nueve, e inscrita en el Registro de la Propiedad del Cantón Manta el veintinueve de Mayo del año dos mil. Terreno que está signado con el Lote Número DIEZ de la Manzana SESENTA Y SIETE y tiene las siguientes medidas y linderos: Por el Frente, catorce metros con Calle Trescientos veinte; Por atrás, catorce metros con el señor José Carreño; Por el Costado Derecho, veinte metros cincuenta centímetros con Avenida Doscientos trece; y, Por el Costado Izquierdo, veinte metros cincuenta centímetros, con el señor Vicente Carreño. Con fecha veintiséis de Noviembre del año dos mil trece tiene inscrito en el Registro de la Propiedad del Cantón Manta, Extinción de Patrimonio Familiar. **TERCERA: DECLARACION JURAMENTADA.-** Las comparecientes, manifiestan bajo juramento y advertidas de las penas de perjurio que la señora LIDIA MONCERRATE ZAMBRANO ANCHUNDIA, no tuvo más hijos que los señalados en este contrato de PARTICION EXTRAJUDICIAL. **CUARTA: RECTIFICACION DE NOMBRE Y PARTICION EXTRAJUDICIAL.-** Las señoras: GABRIELA KATHERINE y KATTY DANIELA CARREÑO ZAMBRANO, declaran que por un error involuntario en la Escritura descrita en la cláusula segunda de esta minuta, se hizo constar que el nombre de su madre fallecida era de: MONSERRATE, cuando en realidad su nombre es de MONCERRATE, quedando sus nombres correctos de la siguiente manera: LIDIA MONCERRATE ZAMBRANO ANCHUNDIA, tal como consta en la cédula de ciudadanía que adjuntan; y, por lo tanto las herederas de la señora LIDIA MONCERRATE ZAMBRANO ANCHUNDIA, proceden sin presión de ninguna naturaleza por medio de esta cláusula a la Partición del cuerpo

de terreno descrito en la cláusula segunda de esta minuta, misma que se la realiza de acuerdo al informe emitido por la Dirección de Planeamiento Urbano del Gobierno Autónomo Descentralizado del Cantón Manta, ubicado en el Barrio Eloy Alfaro de la Parroquia Eloy Alfaro del Cantón Manta, signado con el Número DIEZ de la Manzana SESENTA Y SIETE y quedando establecido el terreno de la siguiente forma: PORCENTAJE QUE LE CORRESPONDE A CADA UNA DE LAS BENEFICIARIAS sobre el Área de terreno de 280,88m2, equivalente al 100%. GABRIELA KATHERINE CARREÑO ZAMBRANO: (hija heredera) equivalente al 50.00%; y, KATTY DANIELA CARREÑO ZAMBRANO: (hija heredera) equivalente al 50.00%. Los herederos de común acuerdo, no obstante la cuota hereditaria establecida para cada una, tiene a bien llevar a cabo la Partición del inmueble desmembrándolo de la siguiente manera y de acuerdo a los Certificados de Autorización de la Dirección de Planeamiento Urbano del Gobierno Autónomo Descentralizado Municipal del Cantón Manta quedan repartidos así: A la señora **GABRIELA KATHERINE CARREÑO ZAMBRANO,** le corresponde un área de: CIENTO CUARENTA Y OCHO METROS CUADRADOS OCHENTA Y SEIS DECIMETROS CUADRADOS, con las siguientes medidas y linderos: Por el Frente, diez metros cuarenta y siete centímetros y lindera con la Avenida Doscientos trece; Por Atrás, once metros siete centímetros y lindera con propiedad del señor Ramón Márquez; Por el Costado Derecho, partiendo desde el frente hacia atrás con doce metros veinte centímetros, desde este punto gira hacia el costado derecho con sesenta centímetros, desde este punto en ángulo gira hacia atrás con tres metros [illegible] centímetros linderando en su totalidad con propiedad del señor [illegible]reño; y, Por el Costado Izquierdo, catorce metros y lindera con [illegible] [illegible]orgar a favor de la heredera Katty Daniela Carreño Zambrano: [illegible] señora KATTY DANIELA CARREÑO ZAMBRANO, le co[illegible]esponde

un área de: CIENTO TREINTA Y DOS METROS CUADRADOS DOS DECIMETROS CUADRADOS, con las siguientes medidas y linderos: Por el Frente, catorce metros y lindera con la Calle Trescientos veinte; Por Atrás, los mismos catorce metros y lindera con Área a otorgar a favor de la heredera Gabriela Katherine Carreño Zambrano; Por el Costado Derecho, nueve metros cuarenta y tres centímetros y lindera con la Avenida Doscientos trece; y, Por el Costado Izquierdo, los mismos nueve metros cuarenta y tres centímetros y lindera con propiedad del señor Ramón Márquez. **QUINTA: CUANTIA.-** La cuantía de la presente Partición se la señala en la cantidad de: DIECIOCHO MIL SETECIENTOS SESENTA Y CINCO DOLARES CON TREINTA Y UN CENTAVOS DE DOLARES. **SEXTA: ACEPTACIÓN:** Las partes que suscriben el presente instrumento, este caso las señoras GABRIELA KATHERINE y KATTY DANIELA CARREÑO ZAMBRANO, como herederas de la causante señora LIDIA MONCERRATE ZAMBRANO ANCHUNDIA, declaran su conformidad y expresan su aceptación a la partición realizada, por estar de acuerdo a sus intereses, renunciando en forma expresa a cualquier reclamo posterior; sobre cualquier derecho que pueda o pudiere corresponderles, por ser legal y procedente en derecho.- Las comparecientes se afirman y ratifican en el contenido de las cláusulas del presente contrato. **SEPTIMA: INSCRIPCIÓN.-** Las comparecientes quedan facultadas para solicitar la Inscripción de esta Escritura en el Registro de la Propiedad correspondiente. **OCTAVA: LA DE ESTILO.-** Usted señor Notario, se servirá agregar las cláusulas de estilo para la validez del presente instrumento. (Firmado) Abogado Ismael Vásquez Briones, Matrícula Número Dos mil trescientos once del Colegio de Abogados de Manabí.- Hasta aquí la minuta que las otorgantes la ratifican, la misma que junto a sus documentos habilitantes queda elevada a Escritura Pública con todo el valor legal.- Y, leída esta

Empresa Pública Municipal
Registro de la Propiedad de
Manta-EP

Avenida 4 y Calle 11

**32396**

Conforme a la solicitud Número: 95956, certifico hasta el día de hoy la Ficha Registral Número: 32396:

# INFORMACIÓN REGISTRAL

Fecha de Apertura: *viernes, 16 de diciembre de 2011*
Parroquia: Eloy Alfaro

Tipo de Predio: Urbano
Cód.Catastral/Rol/Ident.Predial: XXXXXXXXXXXXXXXXXXXXXXXXX

LINDEROS REGISTRALES:

Un cuerpo de terreno ubicado en el Barrio ELOY ALFARO, de la Manzana 67, lote numero 10 de la Parroquia Eloy Alfaro, y tiene los siguientes medidas y linderos. POR EL FRENTE, catorce metros con calle 320,POR ATRAS; catorce metros con el Señor Jose Carreño. POR EL COSTADO DERECHO, veinte metros cincuenta centimetros con Avenida 213. POR EL COSTADO IZQUIERDO, veinte metros cincuenta centimetros, con el Señor Vicente Carreño. Terreno que constituye en Patrimonio Familiar. a favor de los menores de edad, el comprador o beneficiario no podra vender o enajenar dicho bien por el lapso de quince años sin previa autorizacion del Municipio. SOLVENCIA, El predio descrito a la fecha se encuentra libre de Gravamen.

RESUMEN DE MOVIMIENTOS REGISTRALES:

| Libro | Acto | Número y fecha de inscripción | | Folio Inicial |
|---|---|---|---|---|
| Compra Venta | Compraventa | 1.397 | 29/05/2000 | 8.607 |

MOVIMIENTOS REGISTRALES:

## REGISTRO DE COMPRA VENTA

1 / 1 Compraventa

Inscrito el : lunes, 29 de mayo de 2000

Tomo: 1 Folio Inicial: 8.607 - Folio Final: 8.609
Número de Inscripción: 1.397 Número de Repertorio: 2.627
Oficina donde se guarda el original: Notaría Tercera
Nombre del Cantón: Manta

Fecha de Otorgamiento/Providencia: martes, 30 de noviembre de 1999

Escritura/Juicio/Resolución:

Fecha de Resolución:

a.- Observaciones:

Un cuerpo de terreno ubicado en el Barrio ELOY ALFARO, de la Manzana 67, lote numero 10 de la Parroquia Eloy Alfaro, terreno que constituye en Patrimonio Familiar. a favor de los menores de edad, el comprador o beneficiario no podra vender o enajenar dicho bien por el lapso de quince años sin previa autorizacion del Municipio. EL PREDIO ANTES DESCRITO FUE ADQUIRIDO; Ante los constantes pedidos de Manta el Estado Ecuatoriano mediante Acta Legislativa convertido en Ley de la República y publicado en el Registro Oficial N0. 438, del 19 de [illegible] utilidad pública con finalidad social los terreno de varios barrios ubicado en la zona urbana [illegible] de la ciudad de Manta a favor de la I. Municipalidad de Manta, institución en la que se faculta para [illegible] a las personas que actualmente las vienen ocupando por un periodo no menor de dos años y [illegible] bien inmueble, destinado para vivienda en esta ciudad de Manta y se constituye en

Patrimonio Familiar a favor de los hijos menores de edad, no pueden vender por el lapso de quince años, previa autorización del Municipio. Actualmente dicho Patrimonio se encuentra Extinguido con fecha 26 de Noviembre del 2013 bajo el N.- 229, autorizada en la Notaria Tercera de Manta, el 20 de Noviembre del 20013.

b.- Apellidos, Nombres y Domicilio de las Partes:

| Calidad | Cédula o R.U.C. | Nombre y/o Razón Social | Estado Civil | Domicilio |
|---|---|---|---|---|
| Comprador | 13-06177328 | Zambrano Anchundia Lidia Monserrate | Soltero | Manta |
| Vendedor | 80-0000000000151 | Ilustre Municipalidad de Manta | | Manta |

TOTAL DE MOVIMENTOS CERTIFICADOS:

| *Libro* | *Número de Inscripciones* | *Libro* | *Número de Inscripciones* |
|---|---|---|---|
| Compra Venta | 1 | | |

***Los movimientos Registrales que constan en esta Ficha son los únicos que se refieren al predio que se certifica.***

**Cualquier enmendadura, alteración o modificación al texto de este certificado lo invalida.**

**Emitido a las: 10:55:12 del martes, 28 de enero de 2014**

**A petición de:** Dra. Ismael Vásquez Bolaños

**Elaborado por : Juliana Lourdes Macias Suarez**
**131136755-9**

**Validez del Certificado 30 días, Excepto que se diera un traspaso de dominio o se emitiera un gravamen.**

El interesado debe comunicar cualquier error en este Documento al Registrador de la Propiedad.

**Ab. Jaime E. Delgado Intriago**
**Firma del Registrador**

**GOBIERNO AUTONOMO DESCENTRALIZADO MUNICIPAL DEL CANTON MANTA**

ESPECIE VALORADA
USD 1.25

Nº 0089739

LA TESORERIA DEL GOBIERNO AUTONOMO DESCENTRALIZADO MUNICIPAL DEL CANTON MANTA

A petición verbal de parte interesada, CERTIFICA: Que revisado el archivo de la Tesorería Municipal que corre a mi cargo, no se ha encontrado ningún Título de Crédito pendiente de pago por concepto de Impuestos, Tasas y Tributos Municipales a cargo de ZAMBRANO ANCHUNDIA LIDIA
Por consiguiente se establece que no es deudor de esta Municipalidad.

Manta, 27 de enero de 2014

VALIDO PARA LA CLAVE
3116509000 BARRIO ELOY ALFARO MZ-67 LT. 10
Manta, veinte y siete de enero del dos mil catorce

APROBADO AUTONOMO DESCENTRALIZADO MUNICIPAL DEL CANTON MANTA
Ing. Pablo Macías García
TESORERO MUNICIPAL

GOBIERNO AUTONOMO DESCENTRALIZADO MUNICIPAL DEL CANTON MANTA
TESORERIA MUNICIPAL

# GOBIERNO AUTÒNOMO DESCENTRALIZADO MUNICIPAL DEL CANTÒN MANTA

## DIRECCION DE PLANEAMIENTO URBANO

## *PARTICIÓN EXTRAJUDICIAL*

*En atención a Ruta de Documento No. 404-SM-SMC, tramite # 11201-2013 - I*

*(Para efectos de celebración de escrituras, este documento solo tendrá validez si está acompañado de la autorización para escrituras emitida por esta Dirección).*

*Esta Dirección en atención al Oficio No. 005-DPUM-JVC-2014; el Área de Gestión del Suelo mediante Informe #004 aprueba la Partición Extrajudicial en lotes de terreno de la propiedad de ZAMBRANO ANCHUNDIA LIDIA, sobre un cuerpo de terreno ubicado en el Barrio Eloy Alfaro, de la Manzana 67, lote número 10 de la Parroquia Eloy Alfaro del Cantón Manta, con Clave Catastral No.3116509000 el mismo que conforme escritura determinan una superficie total de 287,00m2.*

*MEDIDAS y LINDEROS SEGUN ESCRITURA: 287,00m2. (Escritura autorizada en la Notaría Tercera de Manta el 30 de noviembre de 1999, e inscrita en el Registro de la Propiedad del Cantón Manta el 29 de mayo de 2000):*

***Por el Frente:** 14,00m –Calle 320*
***Por Atrás:** 14,00m – Con el señor José Carreño*
***Por el Costado Derecho:** 20,50m - Avenida 213*
***Por el Costado Izquierdo:** 20,50m - Con el señor Vicente Carreño*

*AREAS VENDIDAS CON ANTERIORIDAD E INSCRITA EN EL REGISTRO DE LA PROPIEDAD: Ninguna*

*ÁREA PERDIDA: 6,12m2*

*PORCENTAJE QUE LE CORRESPONDE A CADA UNO DE LOS BENEFICIARIOS (Manifestación de Voluntad autorizada en la Notaría Tercera del Cantón Manta el 12 de diciembre de 2013 sobre los bienes de su madre quien en vida se llamó Lidia Monserrate Zambrano Anchundia) Área de terreno de 280,88m2. Equivalente al 100%):*

***CARREÑO ZAMBRANO GABRIELA KATHERINE** (hija heredera) equivalente a 50,00%.*
***CARREÑO ZAMBRANO KATTY DANIELA** (hija heredera) equivalente a 50,00%.*

*Las herederas de común acuerdo, no obstante la cuota hereditaria establecida para cada una, tienen a bien llevar a cabo la partición del inmueble desmembrándolo de la siguiente manera:*

***Área a Otorgar a favor de la heredera Gabriela Katherine Carreño Zambrano:** 148,84m2*
***Por el Frente:** 10,47m – Avenida 213.*
***Por Atrás:** 11,07m – Propiedad del Sr. Ramon Márquez*
***Por el Costado Derecho:** Partiendo desde el frente hacia atrás con 12,20m, desde este punto gira hacia el costado derecho con 0,60m, desde este punto en ángulo gira hacia atrás con 3,80m linderando en su totalidad con Propiedad del Sr. José Carreño.*
***Por el Costado Izquierdo:** 14,00m – Área a otorgar a favor de la heredera Katty Daniela Carreño Zambrano.*

***Área a Otorgar a favor de la heredera Katty Daniela Carreño Zambrano:** 132,03m2*
***Por el Frente:** 14,00m – Calle 320*
***Por Atrás:** 14,00m – Área a otorgar a favor de la heredera Gabriela Katherine Carreño Zambrano.*
***Por el Costado Derecho:** 9,43m – Avenida 213.*
***Por el Costado Izquierdo:** 9,43m – Propiedad del Sr. Ramon Márquez.*

***Área Sobrante:** Ninguna*

*Manta, enero 24 de 2014*

*Arq. Vaneth Cedeño Villavicencio*
*DIRECTORA DE PLANEAMIENTO URBANO.*
*CAPP.*

*El presente documento se emite de acuerdo a la documentación requerida para el trámite y a inspección en el lugar que indica de buena fe el solicitante; por lo cual salvamos error u omisión, exhimiendo de responsabilidad al certificante, si se comprobare que se han presentado datos falsos o representaciones gráficas erróneas, en las solicitudes correspondientes.*

GOBIERNO AUTÒNOMO DESCENTRALIZADO
MUNICIPAL DEL CANTÒN MANTA
**DIRECCION DE PLANEAMIENTO URBANO**

# *AUTORIZACIÒN*

*En atención a Ruta de Documento No. 404-SM-SMC, tramite # 11261-2013 - 2*

*La Dirección de Planeamiento Urbano en base al Oficio No. 005-DPUM-JVC-2014 e informe #004 del Área de Gestión del Suelo, autoriza a celebrar Escritura de Partición Extrajudicial a la señora* ***GABRIELA KATHERINE CARREÑO ZAMBRANO*** *sobre una parte del terreno ubicado en el Barrio Eloy Alfaro, de la Manzana 67, lote número 10 de la Parroquia Eloy Alfaro del Cantón Manta, otorgado por la Partición Extrajudicial de los bienes de la causante Lidia Monserrate Zambrano Anchundia, con las siguientes medidas y linderos:*

***Por el Frente:*** *10,47m - - Avenida 213.*

***Por Atrás:*** *11,07m - Propiedad del Sr. Ramon Márquez*

***Por el Costado Derecho:*** *Partiendo desde el frente hacia atrás con 12,20m, desde este punto gira hacia el costado derecho con 0,60m, desde este punto en ángulo gira hacia atrás con 3,80m linderando en su totalidad con Propiedad del Sr. José Carreño.*

***Por el Costado Izquierdo:*** *14,60m – Área a otorgar a favor de la heredera Katty Daniela Carreño Zambrano.*

***Área Total:*** *148,86m2*

*Manta, enero 24 de 2014*

*Arq. Janeth Cedeño Villavicencio*
***DIRECTORA DE PLANEAMIENTO URBANO***

***El presente documento se emite de acuerdo a la documentación requerida para el trámite y a inspección en el lugar que indica de buena fe el solicitante, por lo cual si hubo error u omisión, eximiendo de responsabilidad al certificante, si se comprueba que se han presentado datos falsos o representaciones gráficas erróneas, en las solicitudes correspondientes.***

# GOBIERNO AUTÒNOMO DESCENTRALIZADO MUNICIPAL DEL CANTÒN MANTA

**DIRECCION DE PLANEAMIENTO URBANO**

# ***AUTORIZACIÒN***

*En atención a Ruta de Documento No. 404-SM-SMC, tramite # 11201-2013 - 3*

*La Dirección de Planeamiento Urbano en base al Oficio No. 005-DPUM-JVC-2014 e informe #004 del Área de Gestión del Suelo, autoriza a celebrar Escritura de Partición Extrajudicial a la señora* ***KATTY DANIELA CARREÑO ZAMBRANO*** *sobre una parte del terreno ubicado en el Barrio Eloy Alfaro, de la Manzana 67, lote número 10 de la Parroquia Eloy Alfaro del Cantón Manta, otorgado por la Partición Extrajudicial de los bienes de la causante Lidia Monserrate Zambrano Anchundia, con las siguientes medidas y linderos:*

***Por el Frente:*** *14,00m – Calle 320*

***Por Atrás:*** *14,00m - Área a otorgar a favor de la heredera Gabriela Katherine Carreño Zambrano.*

***Por el Costado Derecho:*** *9,43m – Avenida 213.*

***Por el Costado Izquierdo:*** *9,43m – Propiedad del Sr. Ramon Márquez.*

***Área Total:*** *132,02m2*

*Manta, enero 24 de 2014*

*Arq. Janeth Cedeño Villavicencio*
***DIRECTORA DE PLANEAMIENTO URBANO***
*CAPP*

*El presente documento se emite de acuerdo a la documentación requerida para el trámite y a inspección en el lugar que indica de buena fe el solicitante; por lo cual salvamos error u omisión, eximiendo de responsabilidad al certificante, si se comprobare que se han presentado datos falsos o representaciones gráficas erróneas, en las solicitudes correspondientes.*

**GOBIERNO AUTONOMO DESCENTRALIZADO MUNICIPAL DEL CANTON MANTA**

**DIRECCION DE AVALUOS, CATASTRO Y REGISTROS**

*No. Certificación:* 111247

EMISIÓN VALORES
USD 1.25

Nº 0111247

# CERTIFICADO DE AVALÚO

*No. Electrónico: 20490*

*Fecha: 13 de marzo de 2014*

*El suscrito Director de Avalúos, Catastros y Registros Certifica: Que revisando el Catastro de Predios en vigencia, en el archivo existente se constató que:*

*El Predio de la Clave:* 3-11-65-18-000

*Ubicado en:* AVENIDA 213 Y CALLE 320 PARROQUIA ELOY ALFARO

***Área total del predio según escritura:***

*Área Total de Predio:* 148,86 M2

*Perteneciente a:*

| *Documento Identidad* | *Propietario* |
|---|---|
| | ZAMBRANO ANCHUNDIA LIDIA |

*CUYO AVALÚO VIGENTE EN DÓLARES ES DE:*

| | |
|---|---|
| *TERRENO:* | 4912,38 |
| *CONSTRUCCIÓN:* | 4421,13 |
| | 9333,51 |

*Son:* NUEVE MIL TRESCIENTOS TREINTA Y TRES DOLARES CON CINCUENTA Y UN CENTAVOS

*"Este documento no constituye reconocimiento , fraccionamiento u otorgamiento de la titularidad del predio; solo expresa el valor de suelo actual de acuerdo a la Ordenanza de Aprobación del Plano del Valor del Suelo, sancionada el 27 de diciembre del año 2013, conforme a lo establecido en la Ley, que rige para el Bienio 2014 – 2015".*

*Arq. Haniel Zevallos Somoza*

*Director de Avaluos, Catastros y Registros*

*NOTA: EL PRESENTE DOCUMENTO SE EMITE DE ACUERDO A LA AUTORIZACIÓN QUE OTORGA LA DIRECCIÓN DE PLANEAMIENTO URBANO, POR LO CUAL SALVAMOS CUALQUIER ERROR U OMISIÓN, EXIMIENDO DE RESPONSABILIDAD AL CERTIFICANTE, SI SE COMPROBARE QUE SE HAN PRESENTADO DATOS FALSOS O REPRESENTACIONES GRAFICAS ERRÓNEAS SE DESMEMBRÓ DE LA CC. 31165/9000.*

NOTARIA PRIMERA DEL CANTON MANTA

*Impreso por: GELY CHAVEZ 13/03/2014 16:33:29*

**GOBIERNO AUTONOMO DESCENTRALIZADO MUNICIPAL DEL CANTON MANTA**

**DIRECCION DE AVALUOS, CATASTRO Y REGISTROS**

*No. Certificación:* 0111248

ESPECIE VALORADA
USD 1.25

Nº 0111248

# CERTIFICADO DE AVALÚO

*Fecha:* 15 de marzo de 2014

*No. Electrónico:* 20491

*El suscrito Director de Avalúos, Catastros y Registros Certifica: Que revisando el Catastro de Predios en vigencia, en el archivo existente se constató que:*

***El Predio de la Clave:*** *3-11-65-17-000*

***Ubicado en:*** *CALLE 320 Y AVENIDA 213 PARROQUIA ELOY ALFARO*

***Área total del predio según escritura:***

***Área Total de Predio:*** *132,02* *M2*

***Perteneciente a:***

| *Documento Identidad* | *Propietario* |
|---|---|
| | *ZAMBRANO ANCHUNDIA LIDIA* |

*CUYO AVALÚO VIGENTE EN DÓLARES ES DE:*

| | |
|---|---|
| *TERRENO:* | **4356,66** |
| *CONSTRUCCIÓN:* | **5075,14** |
| | **9431,80** |

***Son:*** *NUEVE MIL CUATROCIENTOS TREINTA Y UN DOLARES CON OCHENTA CENTAVOS*

*"Este documento no constituye reconocimiento , fraccionamiento u otorgamiento de la titularidad del predio; solo expresa el valor de suelo actual de acuerdo a la Ordenanza de Aprobación del Plano del Valor del Suelo, sancionada el 27 de diciembre del año 2013, conforme a lo establecido en la Ley, que rige para el Bienio 2014 – 2015"*

*Arq. Daniel Pardo Moreira*

*Director de Avaluos, Catastros y Registros*

*NOTA: EL PRESENTE DOCUMENTO SE EMITE DE ACUERDO A LA AUTORIZACIÓN QUE OTORGA LA DIRECCIÓN DE PLANEAMIENTO URBANO, POR LO CUAL SALVAMOS CUALQUIER ERROR U OMISIÓN, EXIMIENDO DE RESPONSABILIDAD AL CERTIFICANTE, SI SE COMPROBARE QUE SE HAN PRESENTADO DATOS FALSOS O REPRESENTACIONES GRAFICAS ERRÓNEAS. SE DESMEMBRÓ DE LA CC. 3116509000.*

*Impreso por: DELY CHAVEZ 15/03/2014 16:39:16*

**GOBIERNO AUTONOMO DESCENTRALIZADO MUNICIPAL DEL CANTON MANTA**

ESPECIE VALORADA
USD 1.25

Nº 0061429

LA DIRECCION FINANCIERA DEL GOBIERNO AUTONOMO DESCENTRALIZADO MUNICIPAL DEL CANTON MANTA

A petición verbal de parte interesada, CERTIFICA: Que revisado el Catastro de Predios URBANO en vigencia, se encuentra registrada una propiedad que consiste en SOLAR Y CONSTRUCCION perteneciente a ZAMBRANO ANCHUNDIA LIDIA ubicada ~~BARRIO ELOY ALFARO MZ-67 LT-10 AV-213~~ cuyo AVALUO COMERCIAL PRESENTE asciende a la cantidad de $11047.21 ONCE MIL CUARENTA Y SIETE 21/100 CENTAVOS

CERTIFICADO OTORGADO PARA TRÁMITE DE PARTICION EXTRAJUDICIAL

Manta, 30 de ENERO del 2014

ERIKA PAZMIÑO
Director Financiero Municipal

CUERPO DE BOMBEROS DE MANTA

Emergencias Teléfono:

**102**

RUC: 1360020070001
Dirección: Avenida 11
entre Calles 11 y 12
Teléfono: 2621777 - 2611747
Manta - Manabí

**COMPROBANTE DE PAGO**

0041996

# CERTIFICADO DE SOLVENCIA

**DATOS DEL CONTRIBUYENTE** 1306177528

CI/RUC: :
NOMBRES : ZAMBRANO ANCHUNDIA LIDIA
RAZÓN SOCIAL:
DIRECCIÓN : ELOY ALFARO

**DATOS DEL PREDIO**

CLAVE CATASTRAL:
AVALUO PROPIEDAD:
DIRECCIÓN PREDIO:

**REGISTRO DE PAGO**

Nº PAGO: 289490
CAJA: MARGARITA ANCHUNDIA L
FECHA DE PAGO: 28/01/2014 11:40:39

ÁREA DE SELLO

TESORERÍA DEL CUERPO DE BOMBEROS MANTA

| DESCRIPCIÓN | VALOR |
|---|---|
| VALOR | 3.00 |
| TOTAL A PAGAR | 3.00 |

VALIDO HASTA: lunes, 28 de abril de 2014
CERTIFICADO DE SOLVENCIA

ORIGINAL CLIENTE

ESTE COMPROBANTE NO TENDRA VALIDEZ SIN EL REGISTRO DE PAGO

NOTARÍA PRIMERA DEL CANTÓN MANTA

## ORDINARIOS

# EXTRACTO DE CITACIÓN

ACTOR: HEREDEROS DEL SEÑOR CASTULO ROLANDO MENENDEZ LUCAS.

TRAMITE: PARTICIÓN EXTRAJUDICIAL.

A QUIEN INTERESE:

Por medio de la presente citación, se comunica al público en general que se va a llevar a efecto de la partición extrajudicial de los bienes de quien en vida fue el señor CASTULO ROLANDO MENENDEZ LUCAS en sustento a lo que dispone el Art. 473 del COOTAD; por lo cual se procede a realizar la presente publicación por la prensa como lo señala el Art. 82 del Código de Procedimiento Civil, para que todos aquellos que crean tener derechos sobre los bienes del causante se acerquen a formar parte de la partición extrajudicial conforme el derecho que los asiste.

SEÑORA. DOLORES MENENDEZ LUCAS

[illegible]

## EXTRACTO

### DELACIÓN DE BIENES HEREDITARIOS

Abogado JORGE NELSON GUANOLUISA GUANOLUISA, Notario Público Primero del cantón Manta, cumplo en poner en conocimiento del público para los efectos de la DELACION, que en el Despacho Notarial a mi cargo, se ha presentado Minuta de Partición Extrajudicial de Bienes sucesorios, para ser elevada a escritura pública por parte de las señoras: GABRIELA KATHERINE CAREÑO ZAMBRANO Y KATTY DANIELA CAREÑO ZAMBRANO, en calidad de únicas y universales herederas, de la causante señora LIDIA MONSERRATE ZAMBRANO ANCHUNDIA, quien falleció el [illegible] de Marzo del año dos mil [illegible], sin haber dejado testamento; [illegible] y Acciones de un [illegible] en el Barrio Eloy Alfaro de la Parroquia Eloy Alfaro del Cantón Manta, signado con el Número 12 de la Manzana 87, con [illegible] medidas y linderos, de conformidad a la escritura pública de adquisición [illegible]: Por el Frente [illegible] metros con calle 300. Por Atrás [illegible] metros con el señor José [illegible] [illegible] y Por el Costado [illegible] señor Vicente Carreño. En virtud y en [illegible] a lo dispuesto en los artículos 93 y 335 del Código de Procedimiento Civil, procedo a dar a conocer al público en general la PARTICION VOLUNTARIA Y EXTRAJUDICIAL DE BIENES SUCESORIOS CON BENEFICIO DE INVENTARIO, y el llamamiento que la ley hace a los herederos, acreedores y presuntos [illegible] que hagan valer sus derechos, [illegible] establecido por la ley de conformidad con el art. 42 del Código de Procedimiento Civil, [illegible] [illegible] [illegible]

Manta, [illegible] de Febrero del 2014

Abg. JORGE N. GUANOLUISA GUANOLUISA
Notario Público Primero del Cantón Manta
[illegible]





VENDO TERRENO
EN PORTOVIEJO
Frente Av. Jipijapa entre Av. del Ejército y puente "Papagayo" 3400 mts.2
Llamar al (099) 334-2420
(05) 2631351



IMPORTANTE EMPRESA BUSCA
ASESORAS COMERCIALES PARA PORTOVIEJO Y MANTA
REQUISITOS
- Excelente presencia
- Experiencia en ventas
- Disponibilidad de tiempo completo
OFRECE
- Sueldo con beneficios de ley más comisiones de acuerdo a resultados
- Capacitación constante
Interesados enviar hoja de vida al correo
jahome137@hotmail.com





PRESTIGIOSA EMPRESA
Requiere:
CONSULTORES EXTERNOS
PERITOS AVALUADORES
Profesionales en Ing. Civil, Arquitectura, Ing. Mecánica, Ing. Eléctrica, Ing. en Sistemas
ENVIAR HOJAS DE VIDA:
anunciospersonal2013@gmail.com

REPUBLICA DEL ECUADOR
SUPERINTENDENCIA DE COMPAÑIAS

### EXTRACTO

### CONSTITUCION DE LA COMPAÑÍA MOVECUADOR C.A.

La compañía MOVECUADOR C.A. se constituyó por escritura pública otorgada ante el Notario Sexto del Cantón PORTOVIEJO, el 03/02/2014, fue aprobada por la Superintendencia de Compañías, mediante Resolución SC.DIC.P.14. 070 DE 07 FEB 2014

1.- DOMICILIO: Cantón MANTA, provincia de MANABÍ.

2.- CAPITAL: Suscrito US$ 800,00 Número de Acciones 800 Valor US$ 1,00

3.- OBJETO: El objeto de la compañía es: DEDICARSE AL SERVICIO, GESTIÓN Y OPERACIÓN PORTUARIA TALES COMO: SERVICIOS CONEXOS, SUMINISTROS, ETC.

Portoviejo, 27 FEB 2014

Ab. Jacinto Cabrera Cadeño
INTENDENTE DE COMPAÑIAS DE PORTOVIEJO

# INSCRIPCION DE DEFUNCION

Tomo 1 Pág. 25 Acta 25

En Charapotó provincia de Manabí, hoy día ocho del dos mil seis. El que suscribe, Jefe de Registro Civil extiende la presente acta de inscripción de la defunción de:

NOMBRES Y APELLIDOS DEL FALLECIDO: Lidia Monserrate Zambrano Andrade

Sexo: Femenino Estado Civil: soltera Edad: noventa y cinco años

Nombres y Apellidos del padre: Alfonso Zambrano (fallecido)

Nombres y Apellidos de la madre: Rosa Andrade

Lugar del fallecimiento: Charapotó sitio San Agustín Fecha: ocho

de Marzo del dos mil seis. El Conyuge sobreviviente se llama: —

Causa de la muerte: Diabetes Mellitus - Caquexia - Paro Cardio Respiratorio

Solicitó esta inscripción: Ángel Pedro Zambrano Andrade con Cédula

de Identidad Nº 130262231-9 domiciliado en Charapotó

OBSERVACIONES

Certifica la causa de la muerte el Dr. Luis D. [illegible] la fallecida portó la cédula de ciudadanía # 130[illegible] [illegible]

FIRMAS:

Elsa M. Pino Cevallos
Jefe de Registro Civil
CHARAPOTO - MANABI

DOY FE: Que el documento que antecede en numero de 01 fojas es compulsa de la copia que se me fue presentada para su constatación
Manta, 11 OCT 2013

Abg. Elsye Cedeño Menéndez
Notaria Pública Cuarta Encargada
Manta - Ecuador

SRI
SERVICIO DE RENTAS INTERNAS
ANEXO FORM 108
RESOLUCIÓN Nº 0904

# ANEXO A DECLARACIÓN DEL IMPUESTO A LA RENTA SOBRE
## INGRESOS PROVENIENTES DE HERENCIAS, LEGADOS Y DONACIONES

*IMPORTANTE: SIRVASE LEER INSTRUCCIONES AL REVERSO*

Nº Nº 6077737

| 106 MES | 107 AÑO |
|---|---|
| | |

100 IDENTIFICACIÓN DEL CONTRIBUYENTE Y DEL ANEXO

| 101 RAZÓN SOCIAL O APELLIDOS Y NOMBRES COMPLETOS | 102 RUC O C.I O PASAPORTE | 103 Nº DE SERIE DEL FORMULARIO AL QUE SE ANEXA | 105 Nº DE FORMULARIO AL QUE SE ANEXA |
|---|---|---|---|
| | | | |

INGRESOS PROVENIENTES DE HERENCIAS, LEGADOS Y DONACIONES

200 NEGOCIOS UNIPERSONALES

| | RAZÓN SOCIAL | | Nº RUC | | PATRIMONIO NETO TOTAL | | CUOTA/PORCIÓN HEREDADA LEGADA, DONADA | | VALOR PORCIÓN | |
|---|---|---|---|---|---|---|---|---|---|---|
| 201 | | 211 | | 221 | | 231 | | 241 | | |
| | | | | | | | | Subtotal | 299 | |

300 INMUEBLES

| | LOCALIDAD Y PAIS | | CLAVE CATASTRAL O Nº PREDIO | | AVALÚO COMERCIAL TOTAL DEL BIEN | | CUOTA / PORCIÓN HEREDADA, LEGADA, DONADA | | VALOR PORCION | |
|---|---|---|---|---|---|---|---|---|---|---|
| 301 | | 311 | | 321 | | 331 | | 341 | | |
| 302 | | 312 | | 322 | | 332 | | 342 | | |
| 303 | | 313 | | 323 | | 333 | | 343 | | |
| 304 | | 314 | | 324 | | 334 | | 344 | | |
| 305 | | 315 | | 325 | | 335 | | 345 | | |
| 306 | | 316 | | 326 | | 336 | | 346 | | |
| 307 | | 317 | | 327 | | 337 | | 347 | | |
| 308 | | 318 | | 328 | | 338 | | 348 | | |
| RESTO DE INMUEBLES | | | | 329 | | | | 349 | | |
| Si requiere de más espacio, deberá adjuntar la información en disquete o impreso, conforme la indicación que se le dé en la oficina regional del SRI | | | | | | | Subtotal (Suma del 341 al 348) | 399 | | |

400 MUEBLES

VEHICULOS

| | TIPO | | PLACAS | | AVALÚO COMERCIAL TOTAL DEL BIEN | | CUOTA / PORCIÓN HEREDADA, LEGADA, DONADA | | VALOR PORCION | |
|---|---|---|---|---|---|---|---|---|---|---|
| 401 | | 411 | | 421 | | 431 | | 441 | | |
| 402 | | 412 | | 422 | | 432 | | 442 | | |
| 403 | | 413 | | 423 | | 433 | | 443 | | |
| 404 | | 414 | | 424 | | 434 | | 444 | | |
| 405 | | 415 | | 425 | | 435 | | 445 | | |
| 406 | | 416 | | 426 | | 436 | | 446 | | |
| 407 | | 417 | | 427 | | 437 | | 447 | | |
| 408 | | 418 | | 428 | | 438 | | 448 | | |
| RESTO DE VEHÍCULOS | | | | 429 | | | | 449 | | |
| Si requiere de más espacio, deberá adjuntar la información en disquete o impreso, conforme la indicación que se le dé en la oficina regional del SRI | | | | | | | Subtotal (Suma del 441 al 448) | 499 | | |

OTROS

| | | | | | | |
|---|---|---|---|---|---|---|
| MENAJE DE HOGAR | | 461 | 471 | 481 | | |
| JOYAS | | 462 | 472 | 482 | | |
| SEMOVIENTES/GANADO | 453 Nº DE CABEZAS | 463 | 473 | 483 | | |
| OBRAS DE ARTE | | 464 | 474 | 484 | | |
| DINERO EN EFECTIVO | | 465 | 475 | 485 | | |
| OTROS NO ESPECIFICADOS | 456 DESCRIPCIÓN | 466 | 476 | 486 | | |
| RESTO DE MUEBLES NO ESPECIFICADOS | | 467 | | 487 | | |
| Si requiere de más espacio, deberá adjuntar la información en disquete o impreso, conforme la indicación que se le dé en la oficina regional del SRI | | | Subtotal (Suma del 461 al 467) | 499 | | |

500 ACREENCIAS FINANCIERAS Y CIVILES

| | CONCEPTO DE ACREENCIA | | NÚMERO | | NOMBRE DE INSTITUCION FINANCIERA O DEUDOR | | VALOR TOTAL | | CUOTA/PORCIÓN HEREDADA, LEGADA, DONADA | | VALOR PORCIÓN | |
|---|---|---|---|---|---|---|---|---|---|---|---|---|
| 501 | | 511 | | 521 | | 531 | | 541 | | 551 | | |
| 502 | | 512 | | 522 | | 532 | | 542 | | 552 | | |
| 503 | | 513 | | 523 | | 533 | | 543 | | 553 | | |
| 504 | | 514 | | 524 | | 534 | | 544 | | 554 | | |
| 505 | | 515 | | 525 | | 535 | | 545 | | 555 | | |
| 506 | | 516 | | 526 | | 536 | | 546 | | 556 | | |
| 507 | | 517 | | 527 | | 537 | | 547 | | 557 | | |
| 508 | | 518 | | 528 | | 538 | | 548 | | 558 | | |
| 509 | | 519 | | 529 | | 539 | | 549 | | 559 | | |
| RESTO DEUDAS FINANCIERAS | | | | | | 549 | | | | 569 | | |
| Si requiere de más espacio, deberá adjuntar la información en disquete o impreso, conforme la indicación que se le dé en la oficina regional del SRI | | | | | | | | Subtotal (Suma de 551 al 558) | | 599 | | |

600 ACCIONES, PARTICIPACIONES, DERECHOS O TITULOS VALORES

| CODIGO TIPO | NOMBRE DE LA SOCIEDAD EMISORA | RUC | Nº DE ACCIONES O PARTICIPACIONES | VALOR TOTAL | CUOTA/PORCIÓN HEREDADA, LEGADA, DONADA | VALOR PORCIÓN |
|---|---|---|---|---|---|---|
| 601 | 611 | 621 | 631 | 641 | 651 | 661 |

# SERVICIO DE RENTAS INTERNAS
# CONFIRMACION DE RECEPCION DEL ANEXO DEL FORMULARIO 108

Fecha Recepción: 13-12-2013 Provincia [illegible] Regional: REGIONAL MANABI
[illegible] Consecutivo: 00002[illegible] Funcionario que Recepta: [illegible]XA010000 Firma de Responsabilidad

| | | | | | | | | | | | |
|---|---|---|---|---|---|---|---|---|---|---|---|
| 602 | | 612 | | 622 | | 632 | | 642 | | 652 | | 662 | |
| 603 | | 613 | | 623 | | 633 | | 643 | | 653 | | 663 | |
| 604 | | 614 | | 624 | | 634 | | 644 | | 654 | | 664 | |
| 605 | | 615 | | 625 | | 635 | | 645 | | 655 | | 665 | |
| 606 | | 616 | | 626 | | 636 | | 646 | | 656 | | 666 | |
| 607 | | 617 | | 627 | | 637 | | 647 | | 657 | | 667 | |
| RESTO DE ACCIONES, PARTICIPACIONES, DERECHO O TÍTULOS VALORES | | | | | | 638 | | 648 | 5.535,[illegible] | | | 668 | |

Si requiere de más espacio, deberá adjuntar la información en disquete o impreso, conforme la indicación que se le dé en la oficina regional del SRI — Subtotal (Suma del 661 al 668) 698

TOTAL BIENES: [illegible] USD 0,00

MONTO TOTAL DE PORCIÓN RECIBIDA POR HERENCIAS, LEGADOS O DONACIONES 299 + 398 + 489 + 499 + 599 + 698 — 699 5.535,61

DEDUCIBLES (SOLO PARA HERENCIAS) [illegible] USD 0,00

700 GASTOS DE ÚLTIMA ENFERMEDAD

| RAZÓN SOCIAL DEL EMISOR DEL COMPROBANTE DE VENTA | | Nº RUC | | Nº COMPROBANTE | | MONTO TOTAL PAGADO | | CUOTA/PORCIÓN ASUMIDA | | VALOR PORCIÓN ASUMIDA | |
|---|---|---|---|---|---|---|---|---|---|---|---|
| 701 | | 711 | | 721 | | 731 | | 741 | | 751 | |
| 702 | | 712 | | 722 | | 732 | | 742 | | 752 | |
| 703 | | 713 | | 723 | | 733 | | 743 | | 753 | |
| 704 | | 714 | | 724 | | 734 | | 744 | | 754 | |
| 705 | | 715 | | 725 | | 735 | | 745 | | 755 | |
| 706 | | 716 | | 726 | | 736 | | 746 | | 756 | |
| 707 | | 717 | | 727 | | 737 | | 747 | | 757 | |
| 708 | | 718 | | 728 | | 738 | | 748 | | 758 | |
| RESTO DE GASTOS | | | | | | 739 | | | | 759 | |

Si requiere de más espacio, deberá adjuntar la información en disquete o impreso, conforme la indicación que se le dé en la oficina regional del SRI — Subtotal (Suma del 751 al 759) 799

800 GASTOS DE FUNERALES

| RAZÓN SOCIAL DEL EMISOR DEL COMPROBANTE DE VENTA | | Nº RUC | | Nº COMPROBANTE | | MONTO TOTAL PAGADO | | CUOTA/PORCIÓN ASUMIDA | | VALOR PORCIÓN ASUMIDA | |
|---|---|---|---|---|---|---|---|---|---|---|---|
| 801 | | 811 | | 821 | | 831 | | 841 | | 851 | |
| 802 | | 812 | | 822 | | 832 | | 842 | | 852 | |
| 803 | | 813 | | 823 | | 833 | | 843 | | 853 | |
| 804 | | 814 | | 824 | | 834 | | 844 | | 854 | |
| 805 | | 815 | | 825 | | 835 | | 845 | | 855 | |
| 806 | | 816 | | 826 | | 836 | | 846 | | 856 | |
| 807 | | 817 | | 827 | | 837 | | 847 | | 857 | |
| 808 | | 818 | | 828 | | 838 | | 848 | | 858 | |
| RESTO DE GASTOS | | | | | | 839 | | | | 859 | |

Si requiere de más espacio, deberá adjuntar la información en disquete o impreso, conforme la indicación que se le dé en la oficina regional del SRI — Subtotal (Suma del 851 al 859) 898

Subtotal 799 + 898 — 899

900 TRIBUTOS PENDIENTES DE PAGO DEL CAUSANTE Y DEUDAS HEREDITARIAS

TRIBUTOS PENDIENTES DE PAGO DEL CAUSANTE

| CÓDIGO DEL TRIBUTO | | PERÍODO FISCAL MES | | PERÍODO FISCAL AÑO | | MONTO TOTAL PAGADO | | CUOTA/PORCIÓN ASUMIDA | | VALOR PORCIÓN ASUMIDA | |
|---|---|---|---|---|---|---|---|---|---|---|---|
| 901 | | 911 | | 921 | | 931 | | 941 | | 951 | |
| 902 | | 912 | | 922 | | 932 | | 942 | | 952 | |
| 903 | | 913 | | 923 | | 933 | | 943 | | 953 | |
| 904 | | 914 | | 924 | | 934 | | 944 | | 954 | |
| RESTO DE TRIBUTOS | | | | | | 935 | | | | 955 | |

Si requiere de más espacio, deberá adjuntar la información en disquete o impreso, conforme la indicación que se le dé en la oficina regional del SRI — Subtotal (Suma del 951 al 955) 994

DEUDAS HEREDITARIAS

| CÓDIGO TIPO DE DEUDA | | NOMBRE DEL ACREEDOR | | MONTO TOTAL PAGADO | | CUOTA/PORCIÓN ASUMIDA | | VALOR PORCIÓN ASUMIDA | |
|---|---|---|---|---|---|---|---|---|---|
| 906 | | 916 | | 926 | | 936 | | 946 | |
| 907 | | 917 | | 927 | | 937 | | 947 | |
| 908 | | 918 | | 928 | | 938 | | 948 | |
| RESTO DE DEUDAS | | | | 929 | | | | 949 | |

Si requiere de más espacio, deberá adjuntar la información en disquete o impreso, conforme la indicación que se le dé en la oficina regional del SRI — Subtotal (Suma del 946 al 949) 995

Subtotal 994 + 995 — 996

TOTAL DEDUCIBLES

| | | |
|---|---|---|
| MONTO TOTAL DEDUCIBLE DE LA PORCIÓN ASUMIDA DE HERENCIA 899 + 996 | 997 | |
| MONTO TOTAL DEDUCIBLE DE LA PORCIÓN ASUMIDA DE DONACIONES | 998 | |
| CUOTA O PORCIÓN LÍQUIDA 699 - 997 - 998 | 999 | 5.535,61 |

Declaro que los datos contenidos en esta declaración son verdaderos, por lo que asumo la responsabilidad correspondiente (Art. 98 de la L.R.T.I.)

FIRMA CONTRIBUYENTE / REPRESENTANTE LEGAL

Certifico en debida forma, que el Contribuyente ha entregado la información requerida en este Anexo; sin perjuicio de las acciones tributarias consecuentes por la posible determinación de la existencia de más bienes omitidos en el presente anexo patrimonial, que se tomará como OCULTAMIENTO DOLOSO.

ANALISTA DE SUCESIONES - SRI

SRI.gob.ec

SERVICIO DE RENTAS INTERNAS
COMPROBANTE ELECTRONICO PARA PAGO

| | |
|---|---|
| Identificación de pago | Declaración sin valor a pagar |
| Número de identificación | 1311924565001 |
| CEP#(Número de Serie) | 870845716467 |
| Código Impuesto | 1088 |
| Impuesto | Renta sobre herencias, legados y donaciones |
| Tipo de Formulario | 108 |

| RESUMEN DE DATOS | |
|---|---|
| Razón Social | CARREÑO ZAMBRANO GABRIELA KATHERINE |
| Periodo Fiscal | 9/2006 |
| Fecha de Declaración | 13/12/2013 |
| Hora de Declaración | 10:07:29 AM |
| Fecha de Vencimiento | 02/10/2006 |
| Fecha Máxima de Pago | 13/12/2013 |

| VALORES A PAGAR | |
|---|---|
| Total Impuesto a Pagar | $ 0.00 |
| Intereses por mora | $ 0.00 |
| Multa | $ 0.00 |
| Total | $ 0.00 |

| FORMAS DE PAGO | |
|---|---|
| Débito Bancario, Efectivo, Cheque | $ 0.00 |
| Compensaciones | $ 0.00 |
| Notas de Crédito Cartulares | $ 0.00 |
| Notas de Crédito Desmaterializadas | $ 0.00 |

DECLARACIÓN DEL IMPUESTO A LA RENTA SOBRE INGRESOS PROVENIENTES DE HERENCIAS LEGADOS Y DONACIONES

FORMULARIO 108

100 IDENTIFICACION DE LA DECLARACION

99 NÚMERO DEL FORMULARIO: 75700237

PERIODO TRIBUTARIO — 101 MES: 09 — 102 AÑO: 2006

31 (S)UST)TUTIVA(O)RIGINAL: O — 104 NÚMERO FORMULARIO QUE RECTIFICA:

200 IDENTIFICACION DE LAS PARTES

IDENTIFICACIÓN DEL CONTRIBUYENTE (HEREDERO, LEGATARIO O DONATARIO)

201 RUC: 1311924583001 — CARREÑO ZAMBRANO GABRIELA KATHERINE

203 CIUDAD: MANTA — 204 PARROQUIA: ELOY ALFARO — 205 CALLE PRINCIPAL: CALLE 325

206 NÚMERO: SIN — 207 INTERSECCIÓN: AV.213 — 208 TELÉFONO:

IDENTIFICACIÓN DEL REPRESENTANTE LEGAL DEL CONTRIBUYENTE (tutor curador o apoderado)

209 RUC (A): — 210 RAZON SOCIAL:

211 CIUDAD: — 212 PARROQUIA: — 213 CALLE PRINCIPAL:

214 NÚMERO: — 215 INTERSECCION: — 216 TELÉFONO:

IDENTIFICACION DEL CAUSANTE Y DE LA SUCESIÓN

217 RUC (C): 1306177328 — 218 APELLIDOS Y NOMBRES: ZAMBRANO ANCHUNDIA LICIA MONSERRATE

219 ESTADO CIVIL: 2 — 220 No. HIJOS/HIJOS: 2 — NOTARIA

221 No. LEGATARIOS: — 222 TESTAMENTO: 2 — 223 NÚMERO:

224 FECHA DE FALLECIMIENTO (dd/mm/aaaa): 07/07/2006 — 226 CANTÓN:

225 FECHA DE OTORGAMIENTO TESTAMENTO (dd/mm/aaaa):

227 RUC (SUCESIÓN INDIVISA):

228 DENOMINACIÓN (SUCESION INDIVISA):

IDENTIFICACIÓN DEL DONATE Y DE LA DONACION

230 RUC (D): — 231 RAZÓN SOCIAL:

232 CIUDAD: — 233 PARROQUIA: — 234 CALLE PRINCIPAL:

235 NÚMERO: — 236 INTERSECCION: — 237 TELÉFONO:

238 ESTADO CIVIL: — 239 No. DONANTES: — NOTARIA:

240 No. DONACIONES: — 241 NÚMERO:

242 FOLIO: — 243 FOLIO:

244 FOLIO: — 245 FOLIO:

NÚMERO — PATRIMONIO — VALOR DE LA DONACION

| | | | | | | | |
|---|---|---|---|---|---|---|---|
| NEGOCIOS UNIPERSONALES | 311 | | 321 | 0 | 331 | 0 |
| | | | | AVALÚO COMERCIAL TOTAL | | | |
| BIENES INMUEBLES | 312 | 1 | 322 | 10,071.36 | 332 | 5,535.68 |
| VEHICULOS | 313 | | 323 | 0 | 333 | 0 |
| MENAJE DE HOGAR, OBRAS DE ARTE Y JOYAS | | | 324 | 0 | 334 | 0 |
| DINERO EN EFECTIVO | | | 325 | 0 | 335 | 0 |
| ACREENCIAS FINANCIERAS Y CIVILES | 314 | | 326 | 0 | 336 | 0 |
| ACCIONES, PARTICIPACIONES, DERECHOS Y TITULOS VALORES | 315 | | 327 | 0 | 337 | 0 |
| OTROS NO ESPECIFICADOS | 316 | | 328 | 0 | 338 | 0 |
| | | | | 399 SUBTOTAL SUMAR 331 AL 338 | | | 5,535.68 |

400 DEDUCIBLE (SOLO PARA HERENCIAS)

| TIPO | TOTAL PAGADO O GASTO | | MONTO ASUMIDO | |
|---|---|---|---|---|
| GASTOS ULTIMA ENFERMEDAD NO CUBIERTOS POR SEGUROS | 411 | 0 | 421 | 0 |
| GASTOS FUNERALES NO CUBIERTOS POR SEGUROS | 412 | 0 | 422 | 0 |
| TRIBUTOS PENDIENTES DE PAGO DEL CAUSANTE CUBIERTO POR HEREDEROS | 413 | 0 | 423 | 0 |
| DEUDAS HEREDITARIAS Y GASTOS DE SUCESIÓN | 414 | 0 | 424 | 0 |
| DERECHOS DE ALBACEA | 415 | 0 | 425 | 0 |
| 401 RUC DEL ALBACEA | | 499 SUBTOTAL SUMAR 421 AL 425 | | 0 |

DEDUCIBLES (SOLO PARA DONACIONES)

| | |
|---|---|
| 497 DEDUCCIÓN POR DERECHO DE USUFRUCTO (332*60%) | 0 |
| 498 DEDUCCIÓN POR NUDA PROPIEDAD (332*40%) | 0 |

800 CALCULO DE IMPUESTO

| | |
|---|---|
| 801 CUOTA O PORCION LIQUIDADA 399 - 498 - 497 - 496 | 5,535.68 |
| 802 DEDUCCIÓN LEGAL [VER TABLA] | 7,680 |
| 803 BASE IMPONIBLE 801 - 802 | 0 |
| 899 IMPUESTO A LA RENTA CAUSADO 803 * % | 0 |

900 VALORES A PAGAR Y FORMA DE PAGO

| | |
|---|---|
| 901 PAGO PREVIO | 0 |
| 902 IMPUESTO A PAGAR 899 - 901 | 0 |
| 903 INTERES POR MORA | 0 |
| 904 MULTAS | 0 |
| 999 TOTAL PAGADO 902+903+904 | 0 |
| 905 MEDIANTE CHEQUE, DEBITO, CANCELADO, EFECTIVO U OTRAS FORMAS DE PAGO | 0 |
| 907 MEDIANTE NOTAS DE CREDITO | 0 |

DETALLE DE NOTAS DE CREDITO

| | | | | | | | |
|---|---|---|---|---|---|---|---|
| 908 NOTAS DE CRÉDITO: No. | | 910 No. | | 912 No. | | 914 No. | |
| 909 NOTAS DE CRÉDITO: VALOR | 0 | 911 USD | | 913 USD | 0 | 915 USD | 0 |

La presente información reposa en la base de datos del SRI, conforme la declaración realizada por el contribuyente

Número Serial: 870845716467

Fecha Recaudacion: 13/12/2013

SRI

**ANEXO FORM 108**
RESOLUCIÓN Nº 0904

# ANEXO A DECLARACIÓN DEL IMPUESTO A LA RENTA SOBRE
INGRESOS PROVENIENTES DE HERENCIAS, LEGADOS Y DONACIONES

*IMPORTANTE: SIRVASE LEER INSTRUCCIONES AL REVERSO*

Nº 6077735

| 106 MES | 107 AÑO |
|---|---|
| 09 | 2006 |

## 100 IDENTIFICACIÓN DEL CONTRIBUYENTE Y DEL ANEXO

| 101 RAZÓN SOCIAL O APELLIDOS Y NOMBRES COMPLETOS | 102 RUC, CI O PASAPORTE | 103 Nº DE SERIE DEL FORMULARIO AL QUE SE ANEXA | 105 Nº DE FORMULARIO AL QUE SE ANEXA |
|---|---|---|---|
| [illegible] | 131183?501 | [illegible] | [illegible] |

## INGRESOS PROVENIENTES DE HERENCIAS, LEGADOS Y DONACIONES

### 200 NEGOCIOS UNIPERSONALES

| RAZÓN SOCIAL | Nº RUC | PATRIMONIO NETO TOTAL | CUOTA/PORCIÓN HEREDADA LEGADA, DONADA | VALOR PORCIÓN |
|---|---|---|---|---|
| 201 | 211 | 221 | 231 | 241 |
| | | | Subtotal | 299 |

### 300 INMUEBLES

| LOCALIDAD Y PAIS | CLAVE CATASTRAL O Nº PREDIO | AVALÚO COMERCIAL TOTAL DEL BIEN | CUOTA / PORCIÓN HEREDADA, LEGADA, DONADA | VALOR PORCIÓN |
|---|---|---|---|---|
| 301 [illegible] - Ecuador | 311 [illegible] | 321 11.091,36 | 331 50% | 341 5.5[illegible],6[illegible] |
| 302 | 312 | 322 | 332 | 342 |
| 303 | 313 | 323 | 333 | 343 |
| 304 | 314 | 324 | 334 | 344 |
| 305 | 315 | 325 | 335 | 345 |
| 306 | 316 | 326 | 336 | 346 |
| 307 | 317 | 327 | 337 | 347 |
| 308 | 318 | 328 | 338 | 348 |
| RESTO DE INMUEBLES | | 329 | | 349 |

Si requiere de más espacio, deberá adjuntar la información en disquete o impreso, conforme la indicación que se le dé en la oficina regional del SRI — Subtotal (Suma del 341 al 349) 390 5.5[illegible],6[illegible]

### 400 MUEBLES

VEHICULOS

| TIPO | PLACAS | AVALÚO COMERCIAL TOTAL DEL BIEN | CUOTA / PORCIÓN HEREDADA, LEGADA, DONADA | VALOR PORCIÓN |
|---|---|---|---|---|
| 401 | 411 | 421 | 431 | 441 |
| 402 | 412 | 422 | 432 | 442 |
| 403 | 413 | 423 | 433 | 443 |
| 404 | 414 | 424 | 434 | 444 |
| 405 | 415 | 425 | 435 | 445 |
| 406 | 416 | 426 | 436 | 446 |
| 407 | 417 | 427 | 437 | 447 |
| 408 | 418 | 428 | 438 | 448 |
| RESTO DE VEHÍCULOS | | 429 | | 449 |

Si requiere de más espacio, deberá adjuntar la información en disquete o impreso, conforme la indicación que se le dé en la oficina regional del SRI — Subtotal (Suma del 441 al 449) 489

OTROS

| | | | | |
|---|---|---|---|---|
| MENAJE DE HOGAR | | 461 | 471 | 481 |
| JOYAS | | 462 | 472 | 482 |
| SEMOVIENTES/GANADO | 450 Nº DE CABEZAS | 463 | 473 | 483 |
| OBRAS DE ARTE | | 464 | 474 | 484 |
| DINERO EN EFECTIVO | | 465 | 475 | 485 |
| OTROS NO ESPECIFICADOS | 456 DESCRIPCIÓN | 466 | 476 | 486 |
| RESTO DE MUEBLES NO ESPECIFICADOS | | 467 | | 487 |

Si requiere de más espacio, deberá adjuntar la información en disquete o impreso, conforme la indicación que se le dé en la oficina regional del SRI — Subtotal (Suma del 481 al 487) 499

### 500 ACREENCIAS FINANCIERAS Y CIVILES

| CODIGO DE ACREENCIA | NÚMERO | NOMBRE DE INSTITUCIÓN FINANCIERA O DEUDOR | VALOR TOTAL | CUOTA/PORCIÓN HEREDADA, LEGADA, DONADA | VALOR PORCIÓN |
|---|---|---|---|---|---|
| 501 | 511 | 521 | 531 | 541 | 551 |
| 502 | 512 | 522 | 532 | 542 | 552 |
| 503 | 513 | 523 | 533 | 543 | 553 |
| 504 | 514 | 524 | 534 | 544 | 554 |
| 505 | 515 | 525 | 535 | 545 | 555 |
| 506 | 516 | 526 | 536 | 546 | 556 |
| 507 | 517 | 527 | 537 | 547 | 557 |
| 508 | 518 | 528 | 538 | 548 | 558 |
| 509 | 519 | 529 | 539 | 549 | 559 |
| RESTO DE ACREENCIAS FINANCIERAS | | | 540 | | 560 |

Si requiere de más espacio, deberá adjuntar la información en disquete o impreso, conforme la indicación que se le dé en la oficina regional del SRI — Subtotal (Suma del 551 al 560) 590

SRI Se certifica que los documentos (recibos) y certificado de votación originales presentados, pertenecen al contribuyente.
Fecha: 13 DIC 2013
Firma del Servidor Responsable

### 600 ACCIONES, PARTICIPACIONES, DERECHOS O TITULOS VALORES

| CODIGO TIPO | NOMBRE DE LA SOCIEDAD O EMISOR | RUC | Nº DE ACCIONES O PARTICIPACIONES | VALOR TOTAL | CUOTA/PORCIÓN HEREDADA, LEGADA, DONADA | VALOR PORCIÓN |
|---|---|---|---|---|---|---|
| 601 | 611 | 621 | 631 | 641 | 651 | 661 |

| | | | | | | | | | | | | | |
|---|---|---|---|---|---|---|---|---|---|---|---|---|---|
| 602 | | 612 | | 622 | | 632 | | 642 | | 652 | | 662 | |
| 603 | | 613 | | 623 | | 633 | | 643 | | 653 | | 663 | |
| 604 | | 614 | | 624 | | 634 | | 644 | | 654 | | 664 | |
| 605 | | 615 | | 625 | | 635 | | 645 | | 655 | | 665 | |
| 606 | | 616 | | 626 | | 636 | | 646 | | 656 | | 666 | |
| 607 | | 617 | | 627 | | 637 | | 647 | | 657 | | 667 | |
| RESTO DE ACCIONES, PARTICIPACIONES, DERECHO O TÍTULOS VALORES | | | | | | 638 | | 648 | | | | 668 | |

Si requiere de más espacio, deberá adjuntar la información en disquete o impreso, conforme la indicación que se le dé en la oficina regional del SRI — Subtotal (Suma del 661 al 668) 698

**TOTAL BIENES**

MONTO TOTAL DE PORCIÓN RECIBIDA POR HERENCIAS, LEGADOS O DONACIONES 299 + 399 + 489 + 499 + 599 + 698 — 699 — 5.535,68

**DEDUCIBLES (SOLO PARA HERENCIAS)**

**700 GASTOS DE ÚLTIMA ENFERMEDAD**

| RAZÓN SOCIAL DEL EMISOR DEL COMPROBANTE DE VENTA | | Nº RUC | | Nº COMPROBANTE | | MONTO TOTAL PAGADO | | CUOTA/PORCIÓN ASUMIDA | | VALOR PORCIÓN ASUMIDA | |
|---|---|---|---|---|---|---|---|---|---|---|---|
| 701 | | 711 | | 721 | | 731 | | 741 | | 751 | |
| 702 | | 712 | | 722 | | 732 | | 742 | | 752 | |
| 703 | | 713 | | 723 | | 733 | | 743 | | 753 | |
| 704 | | 714 | | 724 | | 734 | | 744 | | 754 | |
| 705 | | 715 | | 725 | | 735 | | 745 | | 755 | |
| 706 | | 716 | | 726 | | 736 | | 746 | | 756 | |
| 707 | | 717 | | 727 | | 737 | | 747 | | 757 | |
| 708 | | 718 | | 728 | | 738 | | 748 | | 758 | |
| RESTO DE GASTOS | | | | | | 739 | | | | 759 | |

Si requiere de más espacio, deberá adjuntar la información en disquete o impreso, conforme la indicación que se le dé en la oficina regional del SRI — Subtotal (Suma del 751 al 759) 799

**800 GASTOS DE FUNERALES**

| RAZÓN SOCIAL DEL EMISOR DEL COMPROBANTE DE VENTA | | Nº RUC | | Nº COMPROBANTE | | MONTO TOTAL PAGADO | | CUOTA/PORCIÓN ASUMIDA | | VALOR PORCIÓN ASUMIDA | |
|---|---|---|---|---|---|---|---|---|---|---|---|
| 801 | | 811 | | 821 | | 831 | | 841 | | 851 | |
| 802 | | 812 | | 822 | | 832 | | 842 | | 852 | |
| 803 | | 813 | | 823 | | 833 | | 843 | | 853 | |
| 804 | | 814 | | 824 | | 834 | | 844 | | 854 | |
| 805 | | 815 | | 825 | | 835 | | 845 | | 855 | |
| 806 | | 816 | | 826 | | 836 | | 846 | | 856 | |
| 807 | | 817 | | 827 | | 837 | | 847 | | 857 | |
| 808 | | 818 | | 828 | | 838 | | 848 | | 858 | |
| RESTO DE GASTOS | | | | | | 839 | | | | 859 | |

Si requiere de más espacio, deberá adjuntar la información en disquete o impreso, conforme la indicación que se le dé en la oficina regional del SRI — Subtotal (Suma del 851 al 859) 898

Subtotal 799 + 898 — 899

SERVICIO DE RENTAS INTERNAS
CONFIRMACION DE RECEPCION DEL ANEXO DEL FORMULARIO 108
Página 1 de 1
Fecha Recepción: ... Provincia: MANABI Regional: REGIONAL MANABI
No. Consecutivo: 0203261 Funcionario que Recepta: ...MBRANO Firma de Responsabilidad:
PORCION RECIBIDA (casillero 699) USD. 5,535.68
(-) PORCION ASUMIDA HERENCIAS (casillero 997) USD 0.00
(-) PORCION ASUMIDA DONACIONES (casillero 998) USD 0.00
(=) CUOTA LIQUIDA (casillero 999) USD 5,535.68
Oficina: AVENIDA 5, ENTRE CALLES 10 Y 11.

**900 TRIBUTOS PENDIENTES DE PAGO DEL CAUSANTE Y DEUDAS HEREDITARIAS**

TRIBUTOS PENDIENTES DE PAGO DEL CAUSANTE

| CÓDIGO DEL TRIBUTO | | PERÍODO FISCAL MES | | AÑO | | MONTO TOTAL PAGADO | | CUOTA/PORCIÓN ASUMIDA | | VALOR PORCIÓN ASUMIDA | |
|---|---|---|---|---|---|---|---|---|---|---|---|
| 901 | | 911 | | 921 | | 931 | | 941 | | 951 | |
| 902 | | 912 | | 922 | | 932 | | 942 | | 952 | |
| 903 | | 913 | | 923 | | 933 | | 943 | | 953 | |
| 904 | | 914 | | 924 | | 934 | | 944 | | 954 | |
| RESTO DE TRIBUTOS | | | | | | 935 | | | | 955 | |

Si requiere de más espacio, deberá adjuntar la información en disquete o impreso, conforme la indicación que se le dé en la oficina regional del SRI — Subtotal (Suma del 951 al 955) 994

DEUDAS HEREDITARIAS

| CÓDIGO TIPO DE DEUDA | | NOMBRE DEL ACREEDOR | | MONTO TOTAL PAGADO | | CUOTA/PORCIÓN ASUMIDA | | VALOR PORCIÓN ASUMIDA | |
|---|---|---|---|---|---|---|---|---|---|
| 906 | | 916 | | 926 | | 936 | | 946 | |
| 907 | | 917 | | 927 | | 937 | | 947 | |
| 908 | | 918 | | 928 | | 938 | | 948 | |
| RESTO DE DEUDAS | | | | 929 | | | | 949 | |

Si requiere de más espacio, deberá adjuntar la información en disquete o impreso, conforme la indicación que se le dé en la oficina regional del SRI — Subtotal (Suma del 946 al 949) 995

Subtotal 994 + 995 — 996

**TOTAL DEDUCIBLES**

| | | |
|---|---|---|
| MONTO TOTAL DEDUCIBLE DE LA PORCIÓN ASUMIDA DE HERENCIA 899 + 996 | 997 | |
| MONTO TOTAL DEDUCIBLE DE LA PORCIÓN ASUMIDA DE DONACIONES | 998 | |
| CUOTA O PORCIÓN LÍQUIDA 699 - 997 - 998 | 999 | 5.535,68 |

Declaro que los datos contenidos en esta declaración son verdaderos, por lo que asumo la responsabilidad correspondiente (Art. 98 de la L.R.T.I.)

FIRMA CONTRIBUYENTE / REPRESENTANTE LEGAL

NOMBRE: [illegible]

Certifico, en debida forma, que el Contribuyente ha entregado la información requerida en este Anexo, sin perjuicio de las acciones de control posteriores para la determinación de la existencia de eventuales diferencias a favor del fisco que se establezcan.

SRI ... presentación ... contribuyente

Fecha: 13 DIC 2013

Firma del Servidor Responsable
ANALISTA DE SUCESIONES - SRI

SRI.gob.ec

SERVICIO DE RENTAS INTERNAS
COMPROBANTE ELECTRONICO PARA PAGO

| | |
|---|---|
| Identificación de pago | Declaración sin valor a pagar |
| Número de identificación | 1311871501001 |
| CEP#(Número de Serie) | 870845707921 |
| Código Impuesto | 1088 |
| Impuesto | Renta sobre herencias legados y donaciones |
| Tipo de Formulario | 108 |

RESUMEN DE DATOS

| | |
|---|---|
| Razón Social | CARREÑO ZAMBRANO KATTY DANIELA |
| Periodo Fiscal | 9/2006 |
| Fecha de Declaración | 13/12/2013 |
| Hora de Declaración | 09:55:56 AM |
| Fecha de Vencimiento | 02/10/2006 |
| Fecha Máxima de Pago | 13/12/2013 |

VALORES A PAGAR

| | |
|---|---|
| Total Impuesto a Pagar | $ 0.00 |
| Intereses por mora | $ 0.00 |
| Multa | $ 0.00 |
| Total | $ 0.00 |

FORMAS DE PAGO

| | |
|---|---|
| Débito Bancario, Efectivo, Cheque | $ 0.00 |
| Compensaciones | $ 0.00 |
| Notas de Crédito Cartulares | $ 0.00 |
| Notas de Crédito Desmaterializadas | $ 0.00 |

SRI ... documentos de identidad
y certificados de votación originales
... pertenecen al contribuyente
Fecha 13 DIC 2013
Firma del servidor responsable

DECLARACION DEL IMPUESTO A LA RENTA SOBRE INGRESOS PROVENIENTES DE HERENCIAS LEGADOS Y DONACIONES

FORMULARIO 108

100 IDENTIFICACIÓN DE LA DECLARACIÓN

99 NÚMERO DEL FORMULARIO 75099383

PERIODO TRIBUTARIO 101 MES 09 102 AÑO 2006

(S)USTITUTIVA(O)RIGINAL O 104 NÚMERO FORMULARIO QUE RECTIFICA

200 IDENTIFICACIÓN DE LAS PARTES

IDENTIFICACIÓN DEL CONTRIBUYENTE (HEREDERO, LEGATARIO O DONATARIO)

201 RUC 1311871971001 CARREÑO ZAMBRANO KATTY DANIELA

203 CIUDAD MANTA 204 PARROQUIA ELOY ALFARO 205 CALLE PRINCIPAL CALLE 320

206 NÚMERO S/N 207 INTERSECCIÓN AV. 213 208 TELÉFONO

IDENTIFICACIÓN DEL REPRESENTANTE LEGAL DEL CONTRIBUYENTE (tutor curador o apoderado)

209 RUC (A) 210 RAZON SOCIAL

211 CIUDAD 212 PARROQUIA 213 CALLE PRINCIPAL

214 NÚMERO 215 INTERSECCIÓN 216 TELÉFONO

IDENTIFICACIÓN DEL CAUSANTE Y DE LA SUCESIÓN

217 RUC (C) 1302177326 218 APELLIDOS Y NOMBRES ZAMBRANO ANCHUNDIA LIDIA MONSERRATE

219 ESTADO CIVIL 220 No. HEREDEROS 2 NOTARIA

221 No. LEGATARIOS 222 TESTAMENTO 223 NÚMERO

224 FECHA DE FALLECIMIENTO (dd/mm/aaaa) 0?/03/2006 226 CANTÓN

225 FECHA DE OTORGAMIENTO TESTAMENTO (dd/mm/aaaa)

227 RUC (SUCESIÓN INDIVISA)

228 DENOMINACIÓN (SUCESIÓN INDIVISA)

Se verifica que los documentos de identidad y certificado de votación originales presentados pertenecen al contribuyente
Fecha: 13 DIC 2013
Firma del Servidor Responsable

IDENTIFICACIÓN DEL DONANTE Y DE LA DONACIÓN

230 RUC (D) 231 RAZON SOCIAL

232 CIUDAD 233 PARROQUIA 234 CALLE PRINCIPAL

235 NÚMERO 236 INTERSECCIÓN 237 TELÉFONO

238 ESTADO CIVIL 239 No. DONATARIOS NOTARIA

240 NO. ... 241 NÚMERO

242 FECHA ... 244 CANTÓN

243 ...

300 PORCIONES ...

DESCRIPCIÓN ... PATRIMONIO NETO VALOR DE LA PORCIÓN

| | | | | | | |
|---|---|---|---|---|---|---|
| NEGOCIOS UNIPERSONALES | 311 | | 321 | 0 | 331 | 0 |
| | | | AVALÚO COMERCIAL TOTAL | | | |
| BIENES INMUEBLES | 312 | 1 | 322 | 11,071.36 | 332 | 5,535.68 |
| VEHICULOS | 313 | | 323 | 0 | 333 | 0 |
| MENAJE DE HOGAR, OBRAS DE ARTE Y JOYAS | | | 324 | 0 | 334 | 0 |
| DINERO EN EFECTIVO | | | 325 | 0 | 335 | 0 |
| ACREENCIAS FINANCIERAS Y CIVILES | 314 | | 326 | 0 | 336 | 0 |
| ACCIONES, PARTICIPACIONES, DERECHOS Y TITULOS VALORES | 315 | | 327 | 0 | 337 | 0 |
| OTROS NO ESPECIFICADOS | 316 | | 328 | 0 | 338 | 0 |
| | | | 399 SUBTOTAL SUMAR 331 AL 338 | | | 5,535.68 |

400 DEDUCIBLE (SOLO PARA HERENCIAS)

| TIPO | | TOTAL PAGADO O GASTO | | MONTO ASUMIDO |
|---|---|---|---|---|
| GASTOS ULTIMA ENFERMEDAD NO CUBIERTOS POR SEGUROS | 411 | 0 | 421 | 0 |
| GASTOS FUNERALES NO CUBIERTOS POR SEGUROS | 412 | 0 | 422 | 0 |
| TRIBUTOS PENDIENTES DE PAGO DEL CAUSANTE CUBIERTO POR HEREDEROS | 413 | 0 | 423 | 0 |
| DEUDAS HEREDITARIAS Y GASTOS DE SUCESIÓN | 414 | 0 | 424 | 0 |
| DERECHOS DE ALBACEA | 415 | 0 | 425 | 0 |
| 401 RUC DEL ALBACEA | | | 499 SUBTOTAL SUMAR 421 AL 425 | 0 |

DEDUCIBLES (SOLO PARA DONACIONES)

| | |
|---|---|
| 497 DEDUCCIÓN POR DERECHO DE USUFRUCTO (332*60%) | 0 |
| 498 DEDUCCIÓN POR NUDA PROPIEDAD (332*40%) | 0 |

800 CALCULO DE IMPUESTO

| | |
|---|---|
| 801 CUOTA O PORCIÓN LIQUIDADA 399 - 499 - 497 - 498 | 5,535.68 |
| 802 DEDUCCIÓN LEGAL (VER TABLA) | 7,680 |
| 803 BASE IMPONIBLE 801 - 802 | 0 |
| 899 IMPUESTO A LA RENTA CAUSADO 803 * % | 0 |

900 VALORES A PAGAR Y FORMA DE PAGO

| | |
|---|---|
| 901 PAGO PREVIO | 0 |
| 902 IMPUESTO A PAGAR 899 - 901 | 0 |
| 903 INTERÉS POR MORA | 0 |
| 904 MULTAS | 0 |
| 999 TOTAL PAGADO 902+903+904 | 0 |
| 905 MEDIANTE CHEQUE, DEBITO BANCARIO, EFECTIVO U OTRAS FORMAS DE PAGO | 0 |
| 907 MEDIANTES NOTAS DE CREDITO | 0 |

Se verifica que los documentos de identidad y certificado de votación originales presentados, pertenecen al contribuyente.
Fecha: 13 DIC 2013
Firma del Servidor Responsable
Usuario: Agencia:

DETALLE DE NOTAS DE CREDITO

| | | | | | | | |
|---|---|---|---|---|---|---|---|
| 908 NOTAS DE CRÉDITO No. | | 910 No. | | 912 No. | | 914 No. | |
| 909 NOTAS DE CRÉDITO VALOR | | 911 USD | 0 | 913 USD | 0 | 915 USD | 0 |

La presente información reposa en la base de datos del SRI, conforme la declaración realizada por el contribuyente

Numero Serial: 870845707921

Fecha Recaudacion: 13/12/2013

SRI Se certifica que los documentos de identidad y certificado de votación originales presentados pertenecen al contribuyente

Fecha 13 DIC 2013

Firma del Servidor Responsable

Nombre Cargo

ECUATORIANA E3343V6242
CASADO JOSE LUIS AGUILAR MOREIRA
SECUNDARIA ESTUDIANTE
RAMON VICENTE CARREÑO ALTAMIRO
LIDIA MONCERRATE ZAMBRANO A
MANTA 04/12/2007
04/12/2019
REM 0712902

CIUDADANIA 131187150-1
CARREÑO ZAMBRANO KATTY DANIELA
MANABI/PEDERNALES/COJIMIES
21 JULIO 1984
009- 0162 02960 F
MANABI/ MANTA
MANTA 1987

ECUATORIANA V3363V4442
CASADO LORENZO RAFAEL SANTANA RODRIGO
SECUNDARIA ESTUDIANTE
RAMON VICENTE CARREÑO ALTAMIRO
LIDIA MONCERRATE ZAMBRANO A
MANTA 18/06/2007
18/06/2019
REM 0651491

CIUDADANIA 131192456 - 5
CARREÑO ZAMBRANO GABRIELA KATHERINE
MANABI/PEDERNALES/COJIMIES
27 NOVIEMBRE 1982
009- 0161 02959 F
MANABI/ MANTA
MANTA 1987

REPÚBLICA DEL ECUADOR
CONSEJO NACIONAL ELECTORAL

005

CERTIFICADO DE VOTACIÓN
ELECCIONES SECCIONALES 23 FEB 2014

005 - 0133 1311871501
NÚMERO DE CERTIFICADO CÉDULA
CARREÑO ZAMBRANO KATTY DANIELA

MANABI PROVINCIA
MANTA CANTÓN
ORGANIZACIÓN 7
FLOY ALFARO 1
PARROQUIA AREA

PRESIDENTA/E DE LA JUNTA

REPÚBLICA DEL ECUADOR
CONSEJO NACIONAL ELECTORAL

005

ELECCIONES SECCIONALES 23 FEB 2014

005 - 0132 1311924565
NÚMERO DE CERTIFICADO CÉDULA
CARREÑO ZAMBRANO GABRIELA KATHERINE

MANABI PROVINCIA
MANTA CANTÓN
ORGANIZACIÓN 2
FLOY ALFARO 1
PARROQUIA AREA

PRESIDENTA/E DE LA JUNTA

ECUATORIANA******* V3343V2222
SOLTERO
PRIMARIA QUEHACER. DOMESTICOS
ALFONSO ZAMBRANO
ROSA ANCHUNDIA
MANTA
07/05/2014

CIUDADANIA 130617732-9
ZAMBRANO ANCHUNDIA LIDIA MERCEDES
MANABI/SUCRE/CHARAPOTO
24 ABRIL 1950
002- 0089 00471 F
MANABI/ SUCRE
BAHIA DE CARAQUEZ 1983

Escritura a las otorgantes por mí el Notario en alta y clara voz de principio a fin; aquellas se ratifican en todo su contenido y firman junto conmigo el Notario, en unidad de acto. Doy Fe.-

GABRIELA K. CARREÑO ZAMBRANO
C.C. No. 131192456-5

KATTY D. CARREÑO ZAMBRANO
C.C. No. 131187150-1

EL NOTARIO.-

DOY FE: Que las precedentes copias fotostáticas en .../.2.....fojas útiles, anverso, reversos son iguales a sus originales, Manta 22-02-2014

Ab. Jorge Guanoluisa G.
Notario Público Primero
Manta - Ecuador

NOTARIA PRIMERA DEL CANTON MANTA
Guanoluisa G.
NOTARIO

| DIRECCION DE AVALÙOS, CATASTRO Y REGISTROS G.A.D. | | GOBIERNO AUTONOMO DESCENTRALIZADO DE MANTA |
|---|---|---|
| FECHA DE INGRESO. | 05 Dec 13 | FECHA DE ENTREGA: I Solal |
| CLAVE CATASTRAL: | 3-11-65-09 | |
| NOMBRES y/o RAZÒN | ZAMBRANO Julia | |
| CÈDULA DE I. y/o RUC. | | |
| CELULAR - TFNO: | Vasquez Ismael 0993576859 | |

**RUBROS**

| | |
|---|---|
| IMPUESTO PRINCIPAL: | |
| SOLAR NO EDIFICADO | |
| CONTRIBUCIÒN MEJORAS | |
| TASA DE SEGURIDAD | |

TIPO DE TRAMITE: Cert Avaluo

FIRMA DEL USUARIO

INFORME DEL INSPECTOR:

FIRMA DEL INSPECTOR FECHA:

INFORME TÈCNICO:

Se actualizan datos de acuerdo s/t

FIRMA DEL TECNICO FECHA: 06/12/2013

INFORME DE APROBACIÒN.

FIRMA DEL DIRECTOR FECHA:

Registro de la Propiedad de Manta-EP

Avenida 4 y Calle 11

32396

**Conforme a la solicitud Número: 95955, certifico hasta el día de hoy la Ficha Registral Número 32396:**

## INFORMACIÓN REGISTRAL

Fecha de Apertura: *viernes, 16 de diciembre de 2011*
Parroquia: Eloy Alfaro

Tipo de Predio: Urbano
Cód.Catastral/Rol/Ident.Predial: XXXXXXXXXXXXXXXXXXXXXXXXX

**LINDEROS REGISTRALES:**

Un cuerpo de terreno ubicado en el Barrio ELOY ALFARO, de la Manzana 67, lote numero 10 de la Parroquia Eloy Alfaro, y tiene los siguientes medidas y linderos. POR EL FRENTE, catorce metros con calle 320,POR ATRAS; catorce metros con el Señor Jose Carreño. POR EL COSTADO DERECHO, veinte metros cincuenta centimetros con Avenida 213. POR EL COSTADO IZQUIERDO, veinte metros cincuenta centimetros, con el Señor Vicente Carreño. Terreno que constituye en Patrimonio Familiar. a favor de los menores de edad, el comprador o beneficiario no podra vender o enajenar dicho bien por el lapso de quince años sin previa autorizacion del Municipio. SOLVENCIA, El predio descrito a la fecha se encuentra libre de Gravamen.

**RESUMEN DE MOVIMIENTOS REGISTRALES:**

| Libro | Acto | Número y fecha de inscripción | | Folio Inicial |
|---|---|---|---|---|
| Compra Venta | Compraventa | 1.397 | 29/05/2000 | 8.607 |

**MOVIMIENTOS REGISTRALES:**

### REGISTRO DE COMPRA VENTA

1 / 1 Compraventa

Inscrito el : lunes, 29 de mayo de 2000

Tomo: 1 Folio Inicial: 8.607 - Folio Final: 8.609
Número de Inscripción: 1.397 Número de Repertorio: 2.627
Oficina donde se guarda el original: Notaría Tercera
Nombre del Cantón: Manta
Fecha de Otorgamiento/Providencia: martes, 30 de noviembre de 1999
Escritura/Juicio/Resolución:
Fecha de Resolución:

a.- Observaciones:

Un cuerpo de terreno ubicado en el Barrio ELOY ALFARO, de la Manzana 67, lote numero 10 de la Parroquia Eloy Alfaro, terreno que constituye en Patrimonio Familiar. a favor de los menores de edad, el comprador o beneficiario no podra vender o enajenar dicho bien por el lapso de quince años sin previa autorizacion del Municipio. EL PREDIO ANTES DESCRITO FUE ADQUIRIDO; Ante los constantes pedidos de Manta el Estado Ecuatoriano mediante Acto Legislativo convertido en Ley de la República y publicado en el Registro Oficial N0. 438, del 19 de mayo de 1.986, declaró utilidad pública con finalidad social los terreno de varios barrios ubicado en la zona urbana marginal de la ciudad de Manta a favor de la I. Municipalidad de Manta, institución en la que se faculta para vender lotes de terrenos a las personas que actualmente las vienen ocupando por un periodo no menor de dos años y que no poseen ningún bien inmueble, destinado para vivienda en esta ciudad de Manta, y se constituye en

2013 bajo el N.- 229, autorizada en la Notaria Tercera de Manta, el 20 de Noviembre del 20013.

**b.- Apellidos, Nombres y Domicilio de las Partes:**

| Calidad | Cédula o R.U.C. | Nombre y/o Razón Social | Estado Civil | Domicilio |
|---|---|---|---|---|
| Comprador | 13-06177328 | Zambrano Anchundia Lidia Monserrate | Soltero | Manta |
| Vendedor | 80-0000000000151 | Ilustre Municipalidad de Manta | | Manta |

**TOTAL DE MOVIMENTOS CERTIFICADOS:**

| *Libro* | *Número de Inscripciones* | *Libro* | *Número de Inscripciones* |
|---|---|---|---|
| Compra Venta | 1 | | |

***Los movimientos Registrales que constan en esta Ficha son los únicos que se refieren al predio que se certifica***

**Cualquier enmendadura, alteración o modificación al texto de este certificado lo invalida.**

**Emitido a las: 11:33:54 del lunes, 02 de diciembre de 2013**

**A petición de:** Abg. Yamel Vásquez Barbosa

**Elaborado por : Juliana Lourdes Macias Suarez**
**131136755-9**

**Validez del Certificado 30 días, Excepto que se diera un traspaso de dominio o se emitiera un gravamen.**

El interesado debe comunicar cualquier error en este Documento al Registrador de la Propiedad.

**Abg. Jaime E. Delgado Intriago**
**Firma del Registrador**

Gobierno Autónomo Descentralizado
**Municipal del Cantón Manta**
RUC: 1360000010001
Dirección: Av. 4to. y Calle 9 - Telf.: 2611-479 2611-477

# TITULO DE CREDITO No. 000193989

8/8/2013 3:22

| CÓDIGO CATASTRAL | Area | AVALUO COMERCIAL |
|---|---|---|
| 3-11-05-09-200 | 267,00 | $ 10.249,83 |

| NOMBRE O RAZÓN SOCIAL | C.C. / R.U.C. |
|---|---|
| ZAMBRANO ANCHUNDIA LIDIA | |

8/8/2013 12:00 RIERA ROSARIO

*SALDO SUJETO A VARIACIÓN POR REGULACIONES DE LEY*

| DIRECCIÓN | AÑO | CONTROL | TITULO Nº |
|---|---|---|---|
| ELOY ALFARO | 2013 | 101410 | 193989 |

| IMPUESTOS, TASAS Y CONTRIBUCIONES ESP. DE MEJORAS | | | |
|---|---|---|---|
| CONCEPTO | VALOR PARCIAL | REBAJAS(-) RECARGOS(+) | VALOR A PAGAR |
| Costa Judicial | | | |
| IMPUESTO PREDIAL | $ 3,01 | $ 0,20 | $ 3,21 |
| Interes por Mora | | | |
| MEJORAS 2011 | $ 4,00 | | $ 4,00 |
| MEJORAS 2012 | $ 4,25 | | $ 4,25 |
| MEJORAS HASTA 2010 | $ 50,51 | | $ 50,51 |
| TASA DE SEGURIDAD | $ 1,51 | | $ 1,51 |
| TOTAL A PAGAR | | | $ 63,48 |
| VALOR PAGADO | | | $ 63,48 |
| SALDO | | | $ 0,00 |

CNEL

**+CORPORACION NACIONAL DE ELECTRICIDAD REGIONAL MANABI**

*Manta, 04 de Diciembre de 2013*

# *CERTIFICACIÓN*

*A petición de la parte interesada, tengo a bien certificar* ***que el señor CARREÑO ZAMBRANO KATTY DANIELA con CI 1311871501*** *se encuentra registrado como usuario en nuestro sistema comercial SICO con código 629139 , por lo tanto no mantiene deuda con la empresa.*

*La Parte interesada puede hacer uso de la presente* ***CERTIFICACIÓN*** *como mejor convenga a sus intereses.*

*Atentamente,*

*ING JORGE VEGA MERO*
*ATENCION AL CLIENTE*

*SOLICITANTE*
*CARREÑO ZAMBRANO KATTY DANIELA*
CI 1311871501

CNEL

**CORPORACIÓN NACIONAL DE ELECTRICIDAD**

Avenida 4 y Calle 11

32596

Conforme a la solicitud Número: 95956, certifico hasta el día de hoy la Ficha Registral Número 32596:

# INFORMACIÓN REGISTRAL

Fecha de Apertura: viernes, 16 de diciembre de 2011
Parroquia: Eloy Alfaro
3116509
Tipo de Predio: Urbano
Cód.Catastral/Rol/Ident.Predial: XXXXXXXXXXXXXXXXXXXXXXXXXX

LINDEROS REGISTRALES:

Un cuerpo de terreno ubicado en el Barrio ELOY ALFARO, de la Manzana 67, lote numero 10 de la Parroquia Eloy Alfaro, y tiene los siguientes medidas y linderos. POR EL FRENTE, catorce metros con calle 320,POR ATRAS; catorce metros con el Señor Jose Carreño. POR EL COSTADO DERECHO, veinte metros cincuenta centimetros con Avenida 213. POR EL COSTADO IZQUIERDO, veinte metros cincuenta centimetros, con el Señor Vicente Carreño. Terreno que constituye en Patrimonio Familiar. a favor de los menores de edad, el comprador o beneficiario no podra vender o enajenar dicho bien por el lapso de quince años sin previa autorizacion del Municipio. SOLVENCIA, El predio descrito a la fecha se encuentra l i b r e d e G r a v a m e n .

RESUMEN DE MOVIMIENTOS REGISTRALES:

| Libro | Acto | Número y fecha de inscripción | | Folio Inicial |
|---|---|---|---|---|
| Compra Venta | Compraventa | 1.397 | 29/05/2000 | 8.607 |

MOVIMIENTOS REGISTRALES:

REGISTRO DE COMPRA VENTA

1 / Compraventa

Inscrito el : lunes, 29 de mayo de 2000
Tomo: 1 Folio Inicial: 8.607 - Folio Final: 8.609
Número de Inscripción: 1.397 Número de Repertorio: 2.627
Oficina donde se guarda el original: Notaría Tercera
Nombre del Cantón: Manta
Fecha de Otorgamiento/Providencia: martes, 30 de noviembre de 1999
Escritura/Juicio/Resolución:
Fecha de Resolución:
a.- Observaciones:

Un cuerpo de terreno ubicado en el Barrio ELOY ALFARO, de la Manzana 67, lote numero 10 de la Parroquia Eloy Alfaro, terreno que constituye en Patrimonio Familiar. a favor de los menores de edad, el comprador o beneficiario no podra vender o enajenar dicho bien por el lapso de quince años sin previa autorizacion del Municipio. EL PREDIO ANTES DESCRITO FUE ADQUIRIDO. Ante los constantes pedidos de Manta el Estado Ecuatoriano mediante Acto Legislativo convertido en Ley de la República y publicado en el Registro Oficial N0. 438, del 19 de [illegible] de 1984 Declaró de Utilidad pública con finalidad social los terrenos de varios barrios ubicado en la zona urbana marginal de la ciudad de Manta a favor de la I. Municipalidad de Manta, Institución en la que se faculta para vender lotes de terrenos a las personas que actualmente las vienen ocupando por un periodo no menor de dos años y que no posean ningún bien inmueble, destinado para vivienda en esta ciudad de Manta, y se constituye en

[illegible] ... pueden ... por el lapso de quince años, previa
[illegible] ... Patrimonio ... encuentra Extinguido con fecha 25 de Noviembre del
[illegible] ... de Manta, el 20 de Noviembre del 2013.

[illegible] Domicilio de las Partes:

| Calidad | Cédula o R.U.C. | Nombre y/o Razón Social | Estado Civil | Domicilio |
|---|---|---|---|---|
| Comprador | 13-06177328 | Zambrano Anchundia Lidia Monserrate | Soltero | Manta |
| Vendedor | 80-0000000000151 | Ilustre Municipalidad de Manta | | Manta |

TOTAL DE MOVIMENTOS CERTIFICADOS:

| *Libro* | *Número de Inscripciones* | *Libro* | *Número de Inscripciones* |
|---|---|---|---|
| Compra Venta | 1 | | |

*Los movimientos Registrales que constan en esta Ficha son los únicos que se refieren al predio que se certifica.*

**Cualquier enmendadura, alteración o modificación al texto de este certificado lo invalida.**

**Emitido a las: 10:55:12 del martes, 28 de enero de 2014**

**A petición de:** Ab. Ismael Vásquez Briones

**Elaborado por : Juliana Lourdes Macias Suarez**
**131136755-9**

**Validez del Certificado 30 días, Excepto que se diera un traspaso de dominio o se emitiera un gravamen.**

El interesado debe comunicar cualquier error en este Documento al Registrador de la Propiedad.

EMPRESA PUBLICA MUNICIPAL REGISTRO DE LA PROPIEDAD DE MANTA-EP
REGISTRO DE LA PROPIEDAD E.P. MANTA

**Abg. Jaime E. Delgado Intriago**
**Firma del Registrador**

# GOBIERNO AUTÒNOMO DESCENTRALIZADO MUNICIPAL DEL CANTÒN MANTA

**DIRECCION DE PLANEAMIENTO URBANO**

## *PARTICIÓN EXTRAJUDICIAL*

*En atención a Ruta de Documento No. 404-SM-SMC, tramite # 11201-2013 - I*

*(Para efectos de celebración de escrituras, este documento solo tendrá validez si está acompañado de la autorización para escrituras emitida por esta Dirección).*

*Esta Dirección en atención al Oficio No. 005-DPUM-JVC-2014; el Área de Gestión del Suelo mediante Informe #004 aprueba la Partición Extrajudicial en lotes de terreno de la propiedad de* ***ZAMBRANO ANCHUNDIA LIDIA****, sobre un cuerpo de terreno ubicado en el Barrio Eloy Alfaro, de la Manzana 67, lote número 10 de la Parroquia Eloy Alfaro del Cantón Manta, con Clave Catastral No.3116509000 el mismo que conforme escritura determinan una superficie total de 287.00m2.*

*MEDIDAS y LINDEROS SEGUN ESCRITURA: 287,00m2. (Escritura autorizada en la Notaria Tercera de Manta el 30 de noviembre de 1999, e inscrita en el Registro de la Propiedad del Cantón Manta el 29 de mayo de 2000):*

***Por el Frente:*** *14,00m -Calle 320*
***Por Atrás:*** *14,00m – Con el señor José Carreño*
***Por el Costado Derecho:*** *20,50m - Avenida 213*
***Por el Costado Izquierdo:*** *20,50m - Con el señor Vicente Carreño*

*AREAS VENDIDAS CON ANTERIORIDAD E INSCRITA EN EL REGISTRO DE LA PROPIEDAD: Ninguna*

*ÁREA PERDIDA: 6.12m2*

*PORCENTAJE QUE LE CORRESPONDE A CADA UNO DE LOS BENEFICIARIOS (Manifestación de Voluntad autorizada en la Notaría Tercera del Cantón Manta el 12 de diciembre de 2013 sobre los bienes de su madre quien en vida se llamó Lidia Monserrate Zambrano Anchundia) Área de terreno de 280.88m2. Equivalente al 100%):*

***CARREÑO ZAMBRANO GABRIELA KATHERINE*** *(hija heredera) equivalente a 50.00%.*
***CARREÑO ZAMBRANO KATTY DANIELA*** *(hija heredera) equivalente a 50,00%.*

*Los herederos de común acuerdo, no obstante la cuota hereditaria establecido para cada una, tienen a bien llevar a cabo la partición del inmueble desmembrándolo de la siguiente manera:*

***Área a Otorgar a favor de la heredera Gabriela Katherine Carreño Zambrano:*** *148,86m2*
***Por el Frente:*** *10,47m Avenida 213*
***Por Atrás:*** *11,07m Propiedad del Sr Ramon Márquez*
***Por el Costado Derecho:*** *Partiendo desde el frente hacia atrás con 12,20m, desde este punto gira hacia el costado derecho con 6,60m, desde este punto en ángulo gira hacia atrás con 3,80m linderando en su totalidad con Propiedad del Sr. José Carreño.*
***Por el Costado Izquierdo:*** *14,00m - Área a otorgar a favor de la heredera Katty Daniela Carreño Zambrano.*

***Área a Otorgar a favor de la heredera Katty Daniela Carreño Zambrano:*** *132,02m2*
***Por el Frente:*** *14,00m -- Calle 320*
***Por Atrás:*** *14,00m Área a otorgar a favor de la heredera Gabriela Katherine Carreño Zambrano.*
***Por el Costado Derecho:*** *9,43m -- Avenida 213.*
***Por el Costado Izquierdo:*** *9,43m -- Propiedad del Sr. Ramon Márquez.*

***Área Sobrante:*** *Ninguna*

*Manta, enero 24 de 2014*

*Arq. Janeth Cedeño Villavicencio*
***DIRECTORA DE PLANEAMIENTO URBANO.***
*CAPE*

*El presente documento se emite de acuerdo a la documentación requerida para el trámite y a inspección en el lugar que indica de buena fe el solicitante; por lo cual salvamos error u omisión, exhiendo de responsabilidad al certificante, si se comprobare que se han presentado datos falsos o representaciones gráficas erróneas, en las solicitudes correspondientes.*

GOBIERNO AUTÒNOMO DESCENTRALIZADO
MUNICIPAL DEL CANTÒN MANTA
DIRECCION DE PLANEAMIENTO URBANO

# *AUTORIZACIÒN*

*En atención a Ruta de Documento No. 404-SM-SMC, tramite # 11201-2013 - 3*

*La Dirección de Planeamiento Urbano en base al Oficio No. 005-DPUM-JVC-2014 e informe #004 del Área de Gestión del Suelo, autoriza a celebrar Escritura de Partición Extrajudicial a la señora* ***KATTY DANIELA CARREÑO ZAMBRANO*** *sobre una parte del terreno ubicado en el Barrio Eloy Alfaro, de la Manzana 67, lote número 10 de la Parroquia Eloy Alfaro del Cantón Manta, otorgado por la Partición Extrajudicial de los bienes de la causante Lidia Monserrate Zambrano Anchundia, con las siguientes medidas y linderos:*

***Por el Frente:*** *14,00m -- Calle 320*

***Por Atrás:*** *14,00m -- Área a otorgar a favor de la heredera Gabriela Katherine Carreño Zambrano*

***Por el Costado Derecho:*** *9,43m – Avenida 213.*

***Por el Costado Izquierdo:*** *9,43m Propiedad del Sr. Ramon Márquez.*

***Área Total:*** *132,02m2*

*Manta, enero 24 de 2014*

*Arq. Janeth Cedeño Villavicencio*
***DIRECTORA DE PLANEAMIENTO URBANO***
*CAPP*

***El presente documento se emite de acuerdo a la documentación requerida para el trámite y a inspección en el lugar que indica de buena fé el solicitante; por lo cual salvamos error u omisión, eximiendo de responsabilidad al certificante, si se comprobare que se han presentado datos falsos o representaciones gráficas erróneas, en las solicitudes correspondientes.***

GOBIERNO AUTONOMO DESCENTRALIZADO MUNICIPAL
DEL CANTON MANTA

ESPECIE VALORADA
$0.1.25

Nº 0039739

LA TESORERIA DEL GOBIERNO AUTONOMO DESCENTRALIZADO MUNICIPAL DEL CANTON MANTA

A petición verbal de parte interesada, CERTIFICA: Que revisado el archivo de la Tesorería Municipal que corre a mi cargo, no se ha encontrado ningún Título de Crédito pendiente de pago por concepto de Impuestos, Tasas y Tributos Municipales a cargo de ZAMBRANO ANCHUNDIA LIDIA
Por consiguiente se establece que no es deudor de esta Municipalidad.

Manta, 27 de enero de 2014

VALIDO PARA LA CLAVE
3116509000 BARRIO ELOY ALFARO MZ-67 LT. 10
Manta, veinte y siete de enero del dos mil catorce

GOBIERNO AUTONOMO DESCENTRALIZADO MUNICIPAL DEL CANTON MANTA
Ing. Rubio Macías García
TESORERO MUNICIPAL

GOBIERNO AUTONOMO DESCENTRALIZADO MUNICIPAL DEL CANTON MANTA
TESORERIA MUNICIPAL

NOTARIA PRIMERA DEL CANTON MANTA
Jorge Guaquisa
NOTARIO

ISABEL

| DIRECCION DE AVALÙOS, CATASTRO Y REGISTROS G.A.D. | |
|---|---|
| FECHA DE INGRESO. | FECHA DE ENTREGA: |
| CLAVE CATASTRAL: | clave nueva 3-11-65-17-000 |
| NOMBRES y/o RAZÒN | ZAMBRANO LYDIA |
| CÈDULA DE I. y/o RUC. | |
| CELULAR - TFNO: | |

**RUBROS**

| | |
|---|---|
| IMPUESTO PRINCIPAL: | |
| SOLAR NO EDIFICADO | (Son dos codigos nuevos) |
| CONTRIBUCIÒN MEJORAS | |
| TASA DE SEGURIDAD | |

TIPO DE TRAMITE: certificado avaluos (part. Ext)

FIRMA DEL USUARIO

INFORME DEL INSPECTOR: Se verifico terreno esquinero de dos casas existe una planta de cimentacion y columnas. con una area de 72,00 m2.

FIRMA DEL INSPECTOR

FECHA:

INFORME TÈCNICO:

FIRMA DEL TÈCNICO

FECHA:

INFORME DE APROBACIÒN.

FIRMA DEL DIRECTOR

FECHA:

| DIRECCION DE AVALÙOS, CATASTRO Y REGISTROS G.A.D. | | GOBIERNO AUTONOMO DESCENTRALIZADO DE MANTA |
|---|---|---|
| FECHA DE INGRESO. | 07 M 2014 | FECHA DE ENTREGA: Isabel |
| CLAVE CATASTRAL: | 3-11-65-09 | Clave nueva |
| NOMBRES y/o RAZÒN | ZAMBRANO LIDIA | 3116517-000 |
| CÈDULA DE I. y/o RUC. | | |
| CELULAR - TFNO: | 0993876859 | |

**RUBROS**

| | |
|---|---|
| IMPUESTO PRINCIPAL: | |
| SOLAR NO EDIFICADO | |
| CONTRIBUCIÒN MEJORAS | |
| TASA DE SEGURIDAD | |

TIPO DE TRAMITE: Cert Avalúo (Port Ext Insp. física)

FIRMA DEL USUARIO

INFORME DEL INSPECTOR:

FIRMA DEL INSPECTOR FECHA:

INFORME TÈCNICO:

Se adjuntan datos de terreno

FIRMA DEL TÈCNICO FECHA: 12/03/2014

INFORME DE APROBACIÒN.

FIRMA DEL DIRECTOR FECHA:

| DIRECCION DE AVALÙQS, CATASTRO Y REGISTROS G.A.D. | GOBIERNO AUTONOMO DESCENTRALIZADO DE MANTA |
|---|---|

| | | | |
|---|---|---|---|
| FECHA DE INGRESO. | 07 Mzo 14 | FECHA DE ENTREGA: | Isabel |
| CLAVE CATASTRAL: | 3-11-05-09. | | |
| NOMBRES y/o RAZÒN | ZAMBRANO LIDIA | | |
| CÈDULA DE I. y/o RUC. | | | |
| CELULAR - TFNO: | 0993876859 | | |

**RUBROS**

| | |
|---|---|
| IMPUESTO PRINCIPAL: | |
| SOLAR NO EDIFICADO | |
| CONTRIBUCIÒN MEJORAS | 18 |
| TASA DE SEGURIDAD | |

TIPO DE TRAMITE: Cert Avaluo (Part Extrajudicial

Insp. Jueves

FIRMA DEL USUARIO

INFORME DEL INSPECTOR:

FIRMA DEL INSPECTOR FECHA:

INFORME TÈCNICO:

Se actualizan datos de dominio s/e

FIRMA DEL TECNICO FECHA: 12/03/2014

INFORME DE APROBACIÒN.

FIRMA DEL DIRECTOR FECHA:

Avenida 4 y Calle 11

Conforme a la solicitud Número: 95956, certifico hasta el día de hoy la Ficha Registral Número: 32396.

# INFORMACIÓN REGISTRAL

Fecha de Apertura: *viernes, 16 de diciembre de 2011*
Parroquia: Eloy Alfaro
Tipo de Predio: Urbano
Cód.Catastral/Rol/Ident Predial: XXXXXXXXXXXXXXXXXXXXXXXXX

3116509

LINDEROS REGISTRALES:

Un cuerpo de terreno ubicado en el Barrio ELOY ALFARO, de la Manzana 67, lote numero 10 de la Parroquia Eloy Alfaro, y tiene los siguientes medidas y linderos. POR EL FRENTE, catorce metros con calle 320,POR ATRAS; catorce metros con el Señor Jose Carreño. POR EL COSTADO DERECHO, veinte metros cincuenta centimetros con Avenida 213. POR EL COSTADO IZQUIERDO, veinte metros cincuenta centimetros, con el Señor Vicente Carreño. Terreno que constituye en Patrimonio Familiar. a favor de los menores de edad, el comprador o beneficiario no podra vender o enajenar dicho bien por el lapso de quince años sin previa autorizacion del Municipio. SOLVENCIA, El predio descrito a la fecha se encuentra libre de Gravamen.

RESUMEN DE MOVIMIENTOS REGISTRALES:

| Libro | Acto | Número y fecha de inscripción | | Folio Inicial |
|---|---|---|---|---|
| Compra Venta | Compraventa | 1.397 | 29/05/2000 | 8.607 |

MOVIMIENTOS REGISTRALES:

## REGISTRO DE COMPRA VENTA

Compraventa

Inscrito el : lunes, 29 de mayo de 2000

Tomo: I Folio Inicial: 8.607 Folio Final: 8.609
Número de Inscripción: 1.397 Número de Repertorio: 2.627
Oficina donde se guarda el original: Notaría Tercera
Nombre del Cantón: Manta
Fecha de Otorgamiento/Providencia: martes, 30 de noviembre de 1999
Escritura/Juicio/Resolución:
Fecha de Resolución:

a.- Observaciones:

Un cuerpo de terreno ubicado en el Barrio ELOY ALFARO, de la Manzana 67, lote numero 10 de la Parroquia Eloy Alfaro, terreno que constituye en Patrimonio Familiar a favor de los menores de edad, el comprador o beneficiario no podra vender o enajenar dicho bien por el lapso de quince años sin previa autorizacion del Municipio. EL PREDIO ANTES DESCRITO FUE ADQUIRIDO, Ante los constantes pedidos de Manta el Estado Ecuatoriano [illegible] Legislativo convertido en Ley de la República y publicado en el Registro Oficial N0. 438, del 19 de [illegible] entidad pública con finalidad social los terreno de varios barrios ubicado en la zona urbana marginal de la ciudad de Manta a favor de la I. Municipalidad de Manta, institución en la que se faculta para vender lotes de terrenos a las personas que actualmente las vienen ocupando por un periodo no menor de dos años y [illegible] bien inmueble, destinado para vivienda en esta ciudad de Manta, y se constituye en

[illegible] hijos [illegible] de edad [illegible] pueden vender por el lapso de quince años, previa [illegible] Extinguido con fecha 26 de Noviembre del [illegible] de Manta, el 26 de Noviembre del 2001[illegible].

[illegible] de las Partes:

| Calidad | Cédula o R.U.C. | Nombre y/o Razón Social | Estado Civil | Domicilio |
|---|---|---|---|---|
| Comprador | 13-06177328 | Zambrano Anchundia Lidia Monserrate | Soltero | Manta |
| Vendedor | 80-0000000000151 | Ilustre Municipalidad de Manta | | Manta |

TOTAL DE MOVIMENTOS CERTIFICADOS:

| *Libro* | *Número de Inscripciones* | *Libro* | *Número de Inscripciones* |
|---|---|---|---|
| Compra Venta | 1 | | |

***Los movimientos Registrales que constan en esta Ficha son los únicos que se refieren al predio que se certifica.***

**Cualquier enmendadura, alteración o modificación al texto de este certificado lo invalida.**

**Emitido a las: 10:55:12 del martes, 28 de enero de 2014.**

**A petición de:** Abg. [illegible] Vásquez [illegible]

**Elaborado por : Juliana Lourdes Macias Suarez**
**131136755-9**

**Validez del Certificado 30 días, Excepto que se diera un traspaso de dominio o se emitiera un gravamen.**

El interesado debe comunicar cualquier error en este Documento al Registrador de la Propiedad.

EMPRESA PÚBLICA MUNICIPAL-REGISTRO DE LA PROPIEDAD DE MANTA-EP
REGISTRO DE LA PROPIEDAD E.P.
MANTA

**Abg. Jaime E. Delgado Intriago**
**Firma del Registrador**

# GOBIERNO AUTÒNOMO DESCENTRALIZADO MUNICIPAL DEL CANTÒN MANTA

**DIRECCION DE PLANEAMIENTO URBANO**

## *PARTICIÓN EXTRAJUDICIAL*

*En atención a Ruta de Documento No. 404-SM-SMC, tramite # 11201-2013 - 1*

*(Para efectos de celebración de escrituras, este documento solo tendrá validez si está acompañado de la autorización para escrituras emitida por esta Dirección).*

*Esta Dirección en atención al Oficio No. 005-DPUM-JVC-2014; el Área de Gestión del Suelo mediante Informe #004 aprueba la Partición Extrajudicial en lotes de terreno de la propiedad de* ***ZAMBRANO ANCHUNDIA LIDIA****, sobre un cuerpo de terreno ubicado en el Barrio Eloy Alfaro, de la Manzana 67, lote número 10 de la Parroquia Eloy Alfaro del Cantón Manta, con Clave Catastral No.3116509000 el mismo que conforme escritura determinan una superficie total de 287,00m2.*

*MEDIDAS y LINDEROS SEGUN ESCRITURA: 287,00m2. (Escritura autorizada en la Notaría Tercera de Manta el 30 de noviembre de 1999, e inscrita en el Registro de la Propiedad del Cantón Manta el 29 de mayo de 2000):*

***Por el Frente:*** *14,00m –Calle 320*
***Por Atrás:*** *14.00m – Con el señor José Carreño*
***Por el Costado Derecho:*** *20,50m - Avenida 213*
***Por el Costado Izquierdo:*** *20,50m - Con el señor Vicente Carreño*

*ÁREAS VENDIDAS CON ANTERIORIDAD E INSCRITA EN EL REGISTRO DE LA PROPIEDAD:* *Ninguno*

*ÁREA PERDIDA:* *6,12m2*

*PORCENTAJE QUE LE CORRESPONDE A CADA UNO DE LOS BENEFICIARIOS (Manifestación de Voluntad autorizada en la Notaría Tercera del Cantón Manta el 12 de diciembre de 2013 sobre los bienes de su madre quien en vida se llamó Lidia Agouserraic Zambrano Anchundia) Área de terreno de 280,88m2. Equivalente al 100%:*

***CARREÑO ZAMBRANO GABRIELA KATHERINE*** *(hija heredera) equivalente a 50.00%.*
***CARREÑO ZAMBRANO KATTY DANIELA*** *(hija heredera) equivalente a 50,00%.*

*Las herederas de común acuerdo, no obstante la cuota hereditaria establecida para cada una, tienen a bien llevar a cabo la partición del inmueble desmembrándolo de la siguiente manera:*

***Área a Otorgar a favor de la heredera Gabriela Katherine Carreño Zambrano:*** *148,86m2*
***Por el Frente:*** *10,45m - Avenida 213.*
***Por Atrás:*** *11,07m - Propiedad del Sr. Ramon Márquez*
***Por el Costado Derecho:*** *Partiendo desde el frente hacia atrás con 12,20m, desde este punto gira hacia el costado derecho con 0,60m, desde este punto en ángulo gira hacia atrás con 3.80m linderando en su totalidad con Propiedad del Sr. José Carreño.*
***Por el Costado Izquierdo:*** *14,00m Área a otorgar a favor de la heredera Katty Daniela Carreño Zambrano.*

***Área a Otorgar a favor de la heredera Katty Daniela Carreño Zambrano:*** *132,02m2*
***Por el Frente:*** *14,00m Calle 320*
***Por Atrás:*** *14,00m – Área a otorgar a favor de la heredera Gabriela Katherine Carreño Zambrano.*
***Por el Costado Derecho:*** *9,43m – Avenida 213.*
***Por el Costado Izquierdo:*** *9,43m – Propiedad del Sr. Ramon Márquez.*

***Área Sobrante:*** *Ninguno*

*Manta, enero 24 de 2014*

*Arq. Jeneth Cedeño Villavicencio*
***DIRECTORA DE PLANEAMIENTO URBANO.***
*Cert.*

***El presente documento se emite de acuerdo a la documentación requerida para el trámite y a inspección en el lugar que indica de buena fe el solicitante; por lo cual salvamos error u omisión eximiéndo de responsabilidad al certificante, si se comprobare que se han presentado datos falsos o representaciones gráficas erróneas, en las solicitudes correspondientes.***

GOBIERNO AUTÒNOMO DESCENTRALIZADO
MUNICIPAL DEL CANTÒN MANTA
DIRECCION DE PLANEAMIENTO URBANO

# *AUTORIZACIÒN*

*En atención a Ruta de Documento No. 404-SM-SMC, tramite # 11201-2013 - 2*

*La Dirección de Planeamiento Urbano en base al Oficio No. 005-DPUM-JVC-2014 e informe #004 del Área de Gestión del Suelo, autoriza a celebrar Escritura de Partición Extrajudicial a la señora* ***GABRIELA KATHERINE CARREÑO ZAMBRANO*** *sobre una parte del terreno ubicado en el Barrio Eloy Alfaro, de la Manzana 67, lote número 10 de la Parroquia Eloy Alfaro del Cantón Manta, otorgado por la Partición Extrajudicial de los bienes de la causante Lidia Monserrate Zambrano Anchundia, con las siguientes medidas y linderos:*

***Por el Frente:*** *10,47m Avenida 213.*

***Por Atrás:*** *11,07m -- Propiedad del Sr. Ramon Márquez*

***Por el Costado Derecho:*** *Partiendo desde el frente hacia atrás con 12,20m. desde este punto gira hacia el costado derecho con 0,60m, desde este punto en ángulo gira hacia atrás con 3,80m linderando en su totalidad con Propiedad del Sr. José Carreño.*

***Por el Costado Izquierdo:*** *14,00m -- Área a otorgar a favor de la heredera Katy Daniela Carreño Zambrano.*

***Área Total:*** *148,86m2*

*Manta, enero 24 de 2014*

*Arq. Janeth Cedeño Villavicencio*
***DIRECTORA DE PLANEAMIENTO URBANO***
*CAPP*

*El presente documento se emite de acuerdo a la documentación requerido para el trámite y a inspección en el lugar que indica de buena fe el solicitante; por lo cual salvamos error u omisión, eximiendo de responsabilidad al certificante, si se comprobare que se han presentado datos falsos o representaciones gráficas erróneos, en las solicitudes correspondientes.*

GOBIERNO AUTONOMO DESCENTRALIZADO MUNICIPAL
DEL CANTON MANTA

ESPECIE VALORADA
USD 1.25

Nº 0089739

LA TESORERIA DEL GOBIERNO AUTONOMO DESCENTRALIZADO MUNICIPAL
DEL CANTON MANTA

A petición verbal de parte interesada, CERTIFICA: Que revisado el archivo de la Tesorería Municipal que corre a mi cargo, no se ha encontrado ningún Título de Crédito pendiente de pago por concepto de Impuestos, Tasas y Tributos Municipales a cargo de ZAMBRANO ANCHUNDIA LIDIA
Por consiguiente se establece que no es deudor de esta Municipalidad.

Manta, 27 de enero de 2014

VALIDO PARA LA CLAVE
3116509000 BARRIO ELOY ALFARO MZ-07 LT. 10
Manta, veinte y siete de enero del dos mil catorce

GOBIERNO AUTONOMO DESCENTRALIZADO MUNICIPAL DEL CANTON MANTA
Ing. Rubio Macías Varela
TESORERO MUNICIPAL

GOBIERNO AUTONOMO DESCENTRALIZADO MUNICIPAL DEL CANTON MANTA
TESORERIA MUNICIPAL

NOTARIA PRIMERA DEL CANTON MANTA

**DIRECCION DE AVALÙOS, CATASTRO Y REGISTROS G.A.D.**

FECHA DE INGRESO.

FECHA DE ENTREGA:

CLAVE CATASTRAL: clave nueva 3116519-000

NOMBRES y/o RAZÒN: Zambrano Lidia.

CÈDULA DE I. y/o RUC.

CELULAR - TFNO:

## RUBROS

IMPUESTO PRINCIPAL:

SOLAR NO EDIFICADO

CONTRIBUCIÒN MEJORAS

TASA DE SEGURIDAD

TIPO DE TRAMITE: certificado avaluos (part. extrajudicial)

FIRMA DEL USUARIO

INFORME DEL INSPECTOR: se verificó construcción H° - cubierta madera / zinc con un área de 51,80 m² (medianero)

FIRMA DEL INSPECTOR

FECHA:

INFORME TÈCNICO:

[illegible] datos de [illegible] 51 [illegible]

FIRMA DEL TÈCNICO

FECHA: [illegible]

INFORME DE APROBACIÒN.

FIRMA DEL DIRECTOR

FECHA: