MUNICIPIO DE MANTA

FICHA CATASTRAL PARA INMUEBLES QUE NO

ESTÁN BAJO EL RÉGIMEN DE PROPIEDAD HORIZONTAL

2100208000

Vía al Naranjito

LOTE B-Uno

SERVICIOS DEL LOTE

918,00

9,164

26,50

CROQUIS

Área verde a rectificar con código 2100201

Se informa que por este Código del Lote B-Uno tiene un área de 122 m2 según catastro

MODO DE PROPIEDAD

1 ☐ UN SOLO PROPIETARIO
2 ☐ [illegible]
3 ☐ [illegible]

TENENCIA DE LA PROPIEDAD

1 ☐ COMPRADO AL PROPIETARIO
2 ☐ ARRENDADO PARCIAL
3 ☐ ARRENDADO TOTAL
4 ☐ OTROS (especifique) _____

DATOS DEL PROPIETARIO

PERSONERÍA	APELLIDOS	NOMBRES	CÉDULA DE IDENTIDAD O R.U.C.	TÍTULO DE PROPIEDAD: NÚMERO	TÍTULO DE PROPIEDAD: FOLIO
	Solorzano Sabando	Jose Ruben.	1305771973-7		

CÓDIGO ☐

DATOS DE LA CONSTRUCCION (SOLO BLOQUES TERMINADOS)

Nº DEL PISO

Nº DEL BLOQUE

AREA DEL PISO

ELEMENTOS

ESTRUCTURA: caña, madera, hormigón armado, mixta

PAREDES: ninguna, caña, madera o tabla, bahareque, ladrillo o bloque, ladrillo o bloque con columnas de hormigón armado, ladrillo o bloque con columnas de hormigón armado y vigas, otros

ENTREPISO INFERIOR O CONTRAPISO: tierra, madera, tablón, piedra, hormigón

PISO: tierra, cemento, baldosa, cerámica, tablón o paquetón, parquet o duela, otros

ENTREPISO SUPERIOR - TECHO O CUBIERTA: caña, teja/paja, madera, zinc, asbesto, asbesto cemento, losa, otros

TUMBADOS: ninguno, con tumbados

INDICADORES GENERALES

VENTANAS: ninguna, madera, madera y vidrio, madera y malla, hierro/aluminio con vidrio, hierro/aluminio con malla, aluminio, especiales, otros

AGUA: ninguna, pozo, llave pública, llave dentro de la casa

ELECTRICIDAD: ninguna, alumbrado público, alumbrado privado

SERVICIOS: teléfono, cable/internet, otros

ESTADO DE CONSERVACIÓN GENERAL: bueno, regular, malo, ruinoso

USO DEL PISO O DESCRIPCIÓN

1	(1)
1	(10)
1	(20)
1	(30)
1	(40)
1	(50)
1	(60)
1	(70)
1	(80)
1	(90)
1	(100)
1	(110)
1	(120)
1	(130)
1	(140)
1	(150)
1	(160)
1	(170)
1	(180)
1	(190)
1	(200)
1	(210)
1	(220)
1	(230)
1	(240)
1	(250)
1	(260)
1	(270)
1	(280)
1	(290)
1	(300)

NÚMERO DE PISOS

FECHA	NOMBRE DEL EMPADRONADOR	FIRMA	FECHA	NOMBRE DEL REVISOR DE CAMPO	FIRMA

FECHA	NOMBRE DEL SUPERVISOR	FIRMA	FECHA	NOMBRE DEL SUPERVISOR DE OFICINA	FIRMA

OBSERVACIONES: _____

IMPRESIÓN GRÁFICA S.A. 2002/07 - MANTA

DIRECCION DE AVALÙOS, CATASTRO Y REGISTROS G.A.D.



FECHA DE INGRESO: FECHA DE ENTREGA:

CLAVE CATASTRAL:

NOMBRES y/o RAZÒN

CÈDULA DE I. y/o RUC.

CELULAR - TFNO:

RUBROS

IMPUESTO PRINCIPAL:

SOLAR NO EDIFICADO:

CONTRIBUCIÒN MEJORAS:

TASA DE SEGURIDAD:

TIPO DE TRAMITE:

FIRMA DEL USUARIO

INFORME DEL INSPECTOR:

FIRMA DEL INSPECTOR

FECHA:

INFORME TÈCNICO:

FIRMA DEL TÈCNICO

Empresa Pública Municipal
Registro de la Propiedad de
Manta-EP

Avenida 4 y Calle 11

33640

Conforme a la solicitud Número: 95958, certifico hasta el día de hoy la Ficha Registral Número 33640:

INFORMACIÓN REGISTRAL

Fecha de Apertura: *miércoles, 14 de marzo de 2012*
Parroquia: Manta
Tipo de Predio: Urbano
Cód.Catastral/Rol/Ident.Predial: XXXXXXXXXXXXXXXXXXXXXXXXX

2100202

LINDEROS REGISTRALES:

Compraventa relacionada con una parte del Lote B guión UNO, ubicado en las inmediaciones de la Ciudadela El Palmar Vía Manta Rocafuerte de esta Ciudad de Manta, que tiene los siguientes linderos y medidas: POR EL FRENTE. Diecinueve metros veinticinco centímetros con nueva vía al aeropuerto de Manta POR ATRAS: Treinta y cuatro metros quince centímetros con Camino público vía a Jaramijó. POR EL COSTADO IZQUIERDO: Con quince metros y lote B guión Dos, y POR EL COSTADO DERECHO: Veintiún metros cincuenta centímetros y terreno del vendedor. Teniendo una Superficie total de CUATROCIENTOS SIETE METROS VEINTISIETE CENTIMETROS CUADRADOS. SOLVENCIA: EL PREDIO DESCRITO A LA PRESENTE FECHA TIENE VIGENTE G R A V A M E N .

RESUMEN DE MOVIMIENTOS REGISTRALES:

Libro	Acto	Número y fecha de inscripción		Folio Inicial
Compra Venta	Partición Extrajudicial	1.442	20/07/1991	965
Compra Venta	Compraventa	709	05/06/1995	476
Hipotecas y Gravámenes	Hipoteca Abierta	175	06/02/2013	4.213

MOVIMIENTOS REGISTRALES:

REGISTRO DE COMPRA VENTA

1 / 2 Partición Extrajudicial

Inscrito el : miércoles, 20 de julio de 1994

Tomo: 1 Folio Inicial: 965 - Folio Final: 967
Número de Inscripción: 1.442 Número de Repertorio: 3.389
Oficina donde se guarda el original: Notaria Tercera
Nombre del Cantón: Manta
Fecha de Otorgamiento/Providencia: martes, 27 de agosto de 1991
Escritura/Juicio/Resolución:
Fecha de Resolución:
a.- Observaciones:
Convienen en Repartirse terrenos ubicados en esta ciudad de Manta. Entre los herederos de la Sra. María Hermencia S a b a n d o Z a m b r a n o .

b.- Apellidos, Nombres y Domicilio de las Partes:

Calidad	Cédula o R.U.C.	Nombre y/o Razón Social	Estado Civil	Domicilio
Causante	13-01177190	Sabando Zambrano Maria Hermencia	Casado(*)	Manta
Propietario	80-0000000002601	Solorzano Cevallos Tacito Florentino	Viudo	Manta
Propietario	13-01654768	Solorzano Sabando Elsa Auxiliadora	Casado(*)	Manta
Propietario	13-01514137	Solorzano Sabando Jose Ruben	Casado(*)	Manta
Propietario	13-00517669	Solorzano Sabando Maria Elisa	Casado(*)	Manta
Propietario	13-02030950	Solorzano Sabando Ramon Dario	Casado(*)	Manta
Propietario	13-02084163	Solorzano Sabando Tacito Marco	Casado(*)	Manta

2 / 2 Compraventa

Inscrito el : lunes, 05 de junio de 1995

Tomo: 1 Folio Inicial: 476 - Folio Final: 477
Número de Inscripción: 709 Número de Repertorio: 1.781
Oficina donde se guarda el original: Notaría Cuarta
Nombre del Cantón: Manta
Fecha de Otorgamiento/Providencia: miércoles, 19 de abril de 1995
Escritura/Juicio/Resolución:
Fecha de Resolución:

a.- Observaciones:

Una parte del Lote B guion UNO, ubicado en las inmediaciones de la Ciudadela El Palmar Via Manta Rocafuerte de esta Ciudad de Manta. Con los siguientes linderos y medidas: Por el FRENTE. Diecinueve metros veinticinco centímetros con nueva vía al Aeropuerto de Manta, Por Atras, treinta y cuatro metros quince centimetros con Camino público via a Jaramijó, por el Costado Izquierdo, con quince metros y lote B guion Dos, y por el Costado Derecho, Veintiún metros cincuenta céntimetros y terreno del vendedor. Teniendo una Superficie total de CUATROCIENTOS SIETE METROS VEINTISIETE CENTIMETROS CUADRADOS.

b.- Apellidos, Nombres y Domicilio de las Partes:

Calidad	Cédula o R.U.C.	Nombre y/o Razón Social	Estado Civil	Domicilio
Comprador	80-0000000023674	Mendoza Pinargote Amando Rodrigo	Casado(*)	Manta
Vendedor	13-01514137	Solorzano Sabando Jose Ruben	Casado(*)	Manta

c.- Esta inscripción se refiere a la(s) que consta(n) en:

Libro:	No.Inscripción:	Fec. Inscripción:	Folio Inicial:	Folio final:
Compra Venta	1442	20-jul-1994	965	967

3 / 3 Hipoteca Abierta

Inscrito el : miércoles, 06 de febrero de 2013

Tomo: 10 Folio Inicial: 4.213 - Folio Final: 4.232
Número de Inscripción: 175 Número de Repertorio: 996
Oficina donde se guarda el original: Notaría Primera
Nombre del Cantón: Manta
Fecha de Otorgamiento/Providencia: martes, 22 de enero de 2013
Escritura/Juicio/Resolución:
Fecha de Resolución:

a.- Observaciones:

HIPOTECA ABIERTA Y PROHIBICION VOLUNTARIA DE ENAJENAR.- Sobre un lote de terreno y casa, signado con el número SIETE, de la Manzana T-UNO, ubicado en la Lotización CUMBRE NORTE, de la Parroquia Urbana Tarqui del Cantón Manta, Provincia de Manabi. Con una Superficie total de TRESCIENTOS METROS C U A D R A D O S

b.- Apellidos, Nombres y Domicilio de las Partes:

Calidad	Cédula o R.U.C.	Nombre y/o Razón Social	Estado Civil	Domicilio
Acreedor Hipotecario	80-0000000000198	Banco Procredit S A		Manta
Deudor Hipotecario	80-0000000059597	Briones Rivera Augusta Marianita	Casado	Manta
Deudor Hipotecario	80-0000000059596	Mendoza Pinoargote Amando Rodrigo	Casado	Manta

c.- Esta inscripción se refiere a la(s) que consta(n) en:

Libro:	No.Inscripción:	Fec. Inscripción:	Folio Inicial:	Folio final:
Compra Venta	709	05-jun-1995	476	477

TOTAL DE MOVIMIENTOS CERTIFICADOS:

Libro	*Número de Inscripciones*	*Libro*	*Número de Inscripciones*
Compra Venta	2	Hipotecas y Gravámenes	1

Los movimientos Registrales que constan en esta Ficha son los únicos que se refieren al predio que se certifica.

Cualquier enmendadura, alteración o modificación al texto de este certificado lo invalida.

Emitido a las: 14:54:19 del martes, 06 de mayo de 2014

A petición de:

Elaborado por : Mayra Dolores Saltos Mendoza
131013711-0

Validez del Certificado 30 días, Excepto que se diera un traspaso de dominio o se emitiera un gravamen.

El interesado debe comunicar cualquier error en este Documento al Registrador de la Propiedad.

Abg. Jaime E. Delgado Intriago
Firma del Registrador

ILUSTRE MUNICIPIO DE MANTA

DIRECCION DE PLANIFICACION

AREA CONTROL URBANO

No 203-0897

APROBACION DE RECTIFICACION Y SUBDIVISION

(Para efectos de celebración de escrituras, este documento solo tendrá validez si está acompañado de la autorización para escrituras emitida por esta Dirección).

Esta Dirección aprueba la Rectificación y Subdivisión de terreno propiedad del Sr. José Rubén Solórzano Sabando, ubicado en la Vía al Aeropuerto, clave catastral # 2100208000, de la Parroquia Los Esteros del Cantón Manta, el mismo conforme la documentación respectiva determina el siguiente estudio de áreas:

MEDIDAS Y LINDEROS ESCRITURA (Escritura de Partición Extrajudicial, protocolizada en la Notaria Tercera del cantón Manta el 27 de Agosto de 1991 e inscrita en la Registraduria de la Propiedad del cantón Manta el 20 de Julio de 1994, con las siguientes medidas y linderos:

El lote de terreno B-Uno, siendo su forma triangular.

Por el frente: *56,50m. Vía al Aeropuerto.*

Por Atrás: *43,00m. Camino público, antigua vía a Jaramijo*

Por el costado izquierdo: *38,50m. Con lote de terreno B-dos.*

Area total: *828,06m2.*

AREA VENDIDAS ANTERIORMENTE E INSCRITAS EN LA REGISTRADURIA DE LA PROPIEDAD DEL CANTON MANTA: Un lote de 407,27m2. A favor de Armando Rodrigo Mendoza Pinargote. Protocolizado en la Notaria Cuarta del cantón Manta el 19 de Abril de 1995 e inscrita el 5 de Junio de 1995). Cuyas medidas y linderos son los siguientes:

Frente: *19,25m Vía al Aeropuerto.*

Atrás: *34,15m. Camino publico vía a Jaramijo*

Costado derecho: *21,50m. Terrenos del vendedor.*

Costado izquierdo: *15,05m Lote B dos.*

Area total: *407,27m2.*

AREA A RECTIFICAR PROPIEDAD DEL SR. ARMANDO RODRIGO MENDOZA PINARGOTE: (Escritura Protocolizado en la Notaria Cuarta del cantón Manta el 19 de Abril de 1995 e inscrito el 5 de Junio de 1995). ..... 415,00m2.

Frente: *30,00m Vía al Aeropuerto.*

Atrás: *40,60m. Camino público, antigua vía a Jaramijo.*

Costado izquierdo: *27,64m. Area a desmembrar a la Cía Inmb. FARYB S.A.*

Area total: *415,00m2.*

AREA A DESMEMBRAR A FAVOR DE LA CIA. INMOBILIARIA FARYB S.A.: ..... 413,00m2.

Frente: *26,50m. Vía al Aeropuerto.*

Atrás: *2,40m. Camino público, antiguo vía a Jaramijo.*

Costado derecho: *27,64m. Propiedad de Armando Rodrigo Mendoza Pinargote.*

Costado izquierdo: *38,50m Lote B dos*

Area total: *413,00m2.*

AREA SOBRANTE: ..... NINGUNA.

La presente documento se emite de acuerdo a la documentación requerida para el trámite y la inspección en el lugar que indica de buena fe el solicitante por lo cual se exime a esta Dirección, eximiendo de responsabilidad al certificante, no se comprueba que se han presentado datos falsos o representaciones públicas erróneas en las solicitudes correspondientes.

Manta Mayo 9 del 2014

Arq. Imeth Cedeño Villavicencio
DIRECTORA DE PLANEAMIENTO URBANO

AUTORIZACION

No. 203-0897

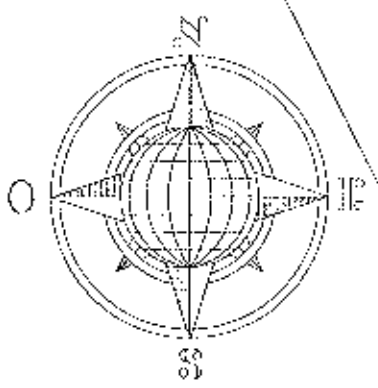
El Área de Control Urbano de la Dirección de Planeamiento Urbano, autoriza a la ***CIA. INMOBILIARIA FARYB S.A.,*** *para que celebre escritura del Area sobrante de propiedad del Sr. José Rubén Solórzano Sabando, ubicado en la vía al Aeropuerto de la Parroquia Los Esteros del cantón Manta, con las siguientes medidas y linderos:*

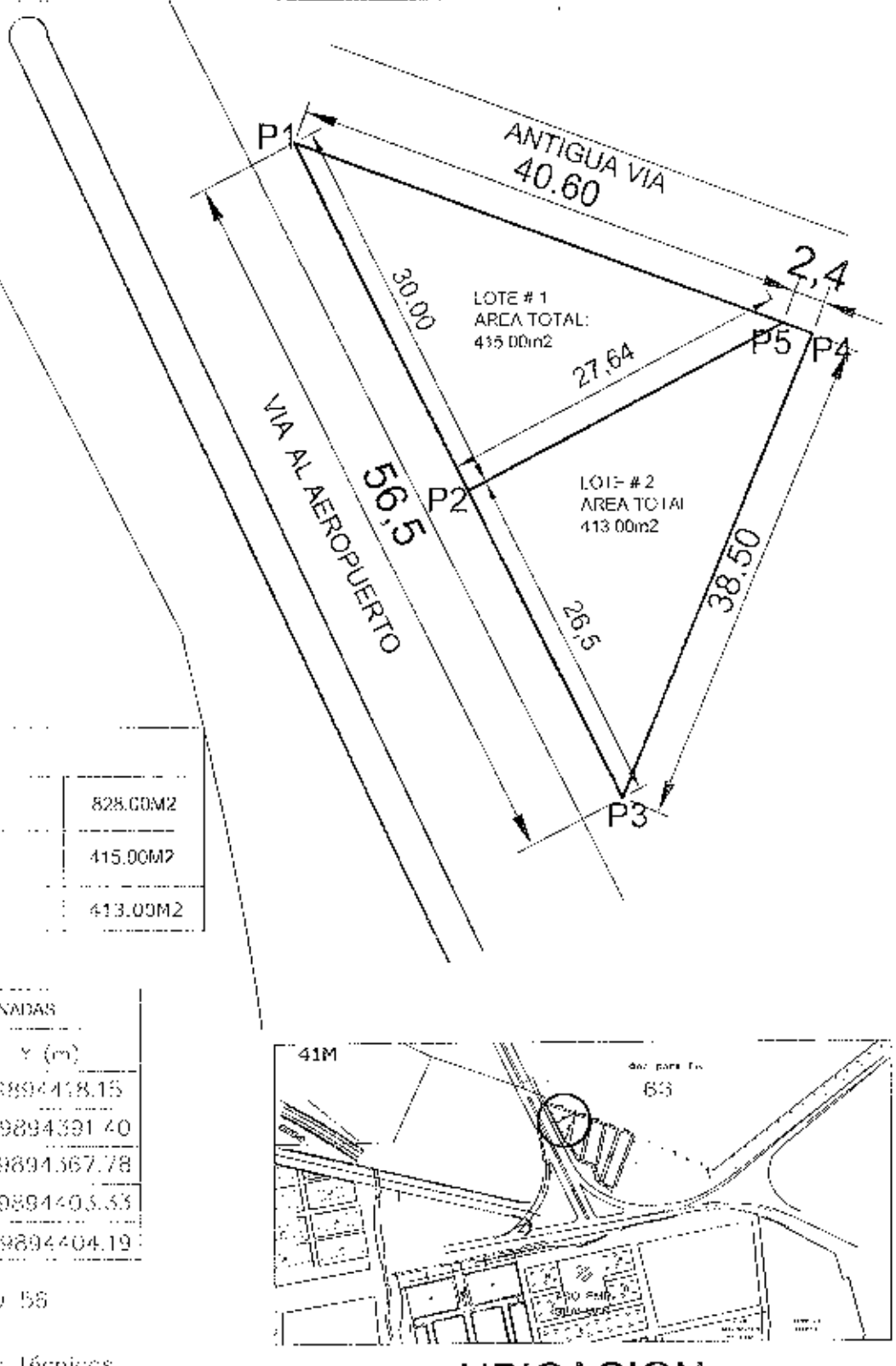
Frente: *26,50m. Vía a l Aeropuerto.*
Atrás: *2,40m. Camino Publico, antigua vía a Jaramijo.*
Costado derecho: *27,64m., Propiedad de Armando Rodrigo Mendoza Pinargote.*
Costado izquierdo: *38,50m. Lote B-dos.*
Area total: *413,00m2.*

El presente documento se emite de acuerdo a la documentación requerida para el trámite y a inspección en el lugar que indica de buena fe el solicitante; por lo cual salvamos error u omisión, eximiendo de responsabilidad al certificante, si se comprobare que se han presentado datos falsos o representaciones gráficas erróneas, en las solicitudes correspondientes.

Manta, Mayo 9 de 2014

Arq. Janeth Cedeño Villavicencio
DIRECTORA PLANEAMIENTO URBANO





DETALLE	
AREA DE ESCRITURA	828.00M2
LOTE # 01	415.00M2
LOTE # 02	413.00M2

CUADRO DE COORDENADAS		
VERTICE	X (m)	Y (m)
1	535491.73	9894418.15
2	535505.32	9894391.40
3	535517.52	9894367.78
4	535532.10	9894403.53
5	535529.75	9894404.19

Datum : PSAD 56
Zona : 17 Sur
Especificaciones Técnicas.
Formato de posicion: UTM

UBICACION

PROPIEDADES

"SOLORZANO SABANDO JOSE RUBEN "
"MENDOZA PINARGOTE ARMANDO RODRIGO "

PROPIETARIO
"SOLORZANO SABANDO JOSE RUBEN "
"MENDOZA PINARGOTE ARMANDO RODRIGO "

RESP. TECNICA

ESCALA: 1:500

FECHA: MAYO /2014

DIBUJO: "OFICINA TECNICA"

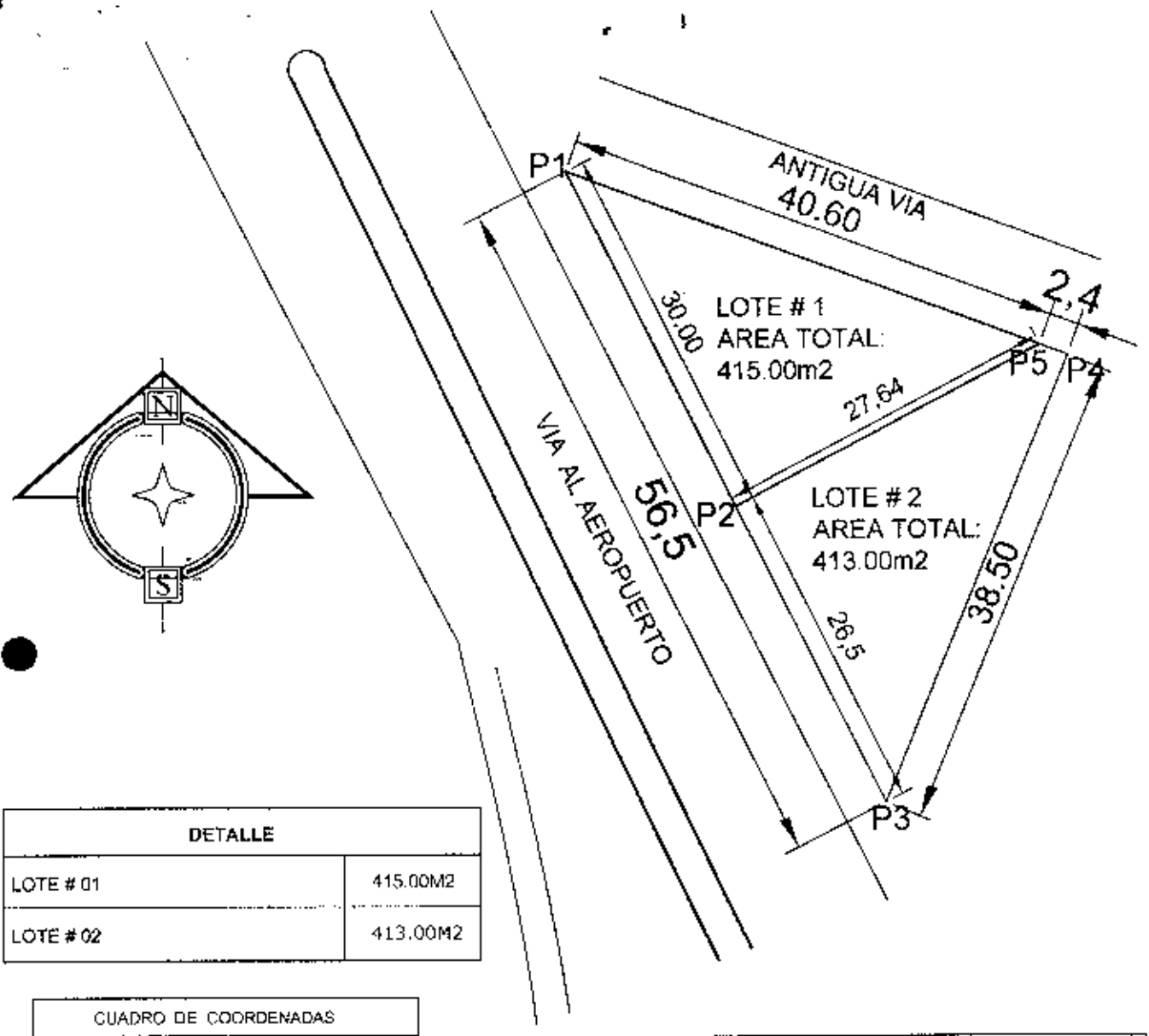
FORMATO: A4

APROB. MUNICIPIO.

CONTIENE:

LEVANTAMIENTO PLANIMETRICO DE TERRENOS

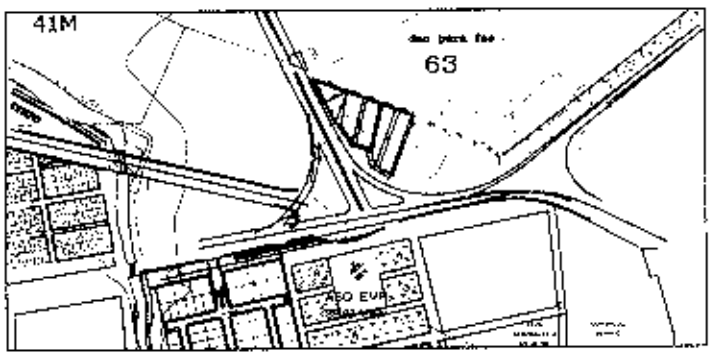
LAMINA: 1/1



DETALLE	
LOTE # 01	415.00M2
LOTE # 02	413.00M2

CUADRO DE COORDENADAS		
VERTICE	X (m)	Y (m)
1	535491.73	9894418.15
2	535505.32	9894391.40
3	535517.32	9894367.78
4	535532.10	9894403.33
5	535529.75	9894404.19

Datum : PSAD 56
Zona : 17 Sur
Especificaciones técnicas:
Formato de posicion: UTM



UBICACION


PROPIEDADES: *"MENDOZA PINARGOTE ARMANDO RODRIGO "*
"SOLORZANO SABANDO JOSE RUBEN "

PROPIETARIO:
"MENDOZA PINARGOTE ARMANDO RODRIGO "
"SOLORZANO SABANDO JOSE RUBEN "


RESP. TECNICA

CONTIENE:
LEVANTAMIENTO PLANIMETRICO DE TERRENOS

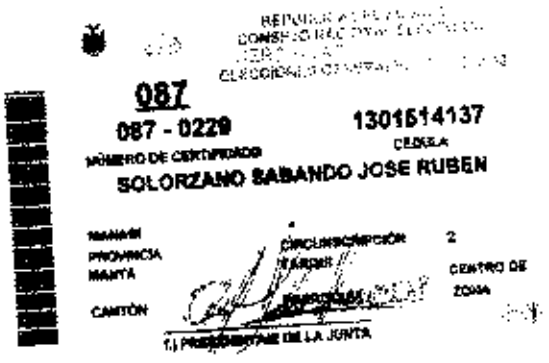
ESCALA: 1:500
FECHA: JUNIO /2013
DIBUJO: "OFICINA TECNICA"
FORMATO: A4
APROB. MUNICIPIO:
LAMINA: 1/1



CIUDADANIA 1301514137-7
SOLORZANO SABANDO JOSE RUBEN
MANABI/SANTA ANA/STA ANA DE VUELTA LARGA
01 MARZO 1953
001 0068 00410 M
MANABI/ SANTA ANA
STA ANA DE VUELTA LARGA1953



ECUATORIANA***** V4332E4442
[illegible] MARIA ALICIA CHAVEZ SAN ANDRES
ESTUDIANTE
TACITO SOLORZANO
MARIA SABANDO
[illegible] 28/06/2011
28/06/2023
4052685



087
087 - 0229 1301514137
NÚMERO DE CERTIFICADO CÉDULA
SOLORZANO SABANDO JOSE RUBEN

MANABI
PROVINCIA
MANTA
CANTÓN

CIRCUNSCRIPCIÓN 2
PARROQUIA
CENTRO DE ZONA

1) PRESIDENTE DE LA JUNTA

CORPORACION NACIONAL DE ELECTRICIDAD
REGIONAL MANABI

Manta, 9 de Mayo del 2014

CERTIFICACIÓN

A petición del interesado, tengo a bien **CERTIFICAR,** que el Sr. JOSÉ RUBEN SOLORZANO ZAMBRANO con número de cedula 1301511413-7 NO se encuentra registrado en la Base de datos del SICO como usuario de CNEL EP, **el** mismo que no mantiene deuda con la empresa.

El interesado puede hacer uso de la presente **CERTIFICACIÓN** para sus interese.

Atentamente

Sr. Rene Ávila Rivera
ATENCION AL CLIENTE

DIRECCION DE AVALÚOS, CATASTRO Y REGISTROS G.A.D.



FECHA DE INGRESO:

FECHA DE ENTREGA:

CLAVE CATASTRAL: 2

NOMBRES y/o RAZÒN

CÈDULA DE I. y/o RUC.

CELULAR - TFNO:

RUBROS

IMPUESTO PRINCIPAL:

SOLAR NO EDIFICADO

CONTRIBUCIÒN MEJORAS:

TASA DE SEGURIDAD:

TIPO DE TRAMITE:

FIRMA DEL USUARIO

INFORME DEL INSPECTOR:

FIRMA DEL INSPECTOR

FECHA:

INFORME TÉCNICO:

FIRMA DEL TÉCNICO

AUTORIZACION

La Dirección de Planeamiento Urbano, autoriza al ***Sr. ARMANDO RODRIGO MEMNDOZA PINARGOTE,*** *para que celebre Rectificación de medidas y linderos de su escritura Autorizada por la Notaria Cuarta del cantón Mania el 19 de Abril de 1995 e inscrita en el Registro de la Propiedad de Manta el 05 de Junio de 1995, predio ubicado en la vía al Aeropuerto de la Parroquia Los Esteros del Cantón Manta, identificado con la clave catastral # 2100201000, el cual posee los siguientes linderos:*

Parte del lote B-uno.
Frente: *19,25m. Vía al Aeropuerto.*
Atrás: *34.15m. Camino publico vía a Jaramijo.*
Por el costado derecho: *21,50m Terreno del vendedor.*
Por el costado izquierda: *15,00m. Lote B-dos.*
Área total: *407,27m2.*

Realizada la inspección se constato que el lote se encuentra delimitado por construcciones de hormigón armado, encontrándose el sector consolidado, corroborando las medidas y área total que son las siguientes:
Frente: *30.00m. Vía al Aeropuerto.*
Atrás: *40,60m. Camino público, antigua vía a Jaramijo*
Costado Izquierdo: *27.64m. Area a desmembrar a la Cia. Inmb. EARYB S.A.*
Area total: *415,00m2.*

Manta, Mayo 9 del 2014

Arq. Janeth Cedeño Villavicencio
DIRECTORA PLANEAMIENTO URBANO

El presente documento se emite de acuerdo a la documentación requerida para el trámite y a inspección en el lugar que indica de buena fe el solicitante por lo cual salvamos error u omisión, eximiendo de responsabilidad al certificante, si se comprobare que se han presentado datos falsos o representaciones gráficas erróneas en las solicitudes correspondientes

Empresa Pública Municipal
Registro de la Propiedad de
Manta-EP

Avenida 4 y Calle 11

13325

Conforme a la solicitud Número: 95955, certifico hasta el día de hoy la Ficha Registral Número 13325:

INFORMACIÓN REGISTRAL

Fecha de Apertura: *miércoles, 01 de abril de 2009*
Parroquia: Los Esteros

Tipo de Predio: Urbano
Cód.Catastral/Rol/Ident.Predial: XXXXXXXXXXXXXXXXXXXXXXXXX

LINDEROS REGISTRALES:

EL LOTE DE TERRENO B-UNO, siendo su forma triangular, sus medidas y linderos son las siguientes, POR EL FRENTE: en cincuenta y seis metros cincuenta centimetros nueva via Aeropuerto. POR ATRÁS; en cuarenta y tres metros con camino publico, antigua via a Jaramijo , POR EL COSTADO IZQUIERDO, en treinta y ocho metros cincuenta centímetros con lote de terreno B-dos , su superficie total de OCHOCIENTOS VEINTIOCHO METROS CUADRADOS. SOLVENCIA. El restante del predio descrito se encuentra libre de Gravamen.

RESUMEN DE MOVIMIENTOS REGISTRALES:

Libro	Acto	Número y fecha de inscripción		Folio Inicial
Compra Venta	Partición Extrajudicial	1.442	20/07/1994	965
Compra Venta	Compraventa	709	05/06/1995	476

MOVIMIENTOS REGISTRALES:

REGISTRO DE COMPRA VENTA

1 / 2 **Partición Extrajudicial**

Inscrito el : miércoles, 20 de julio de 1994

Tomo: 1 Folio Inicial: 965 - Folio Final: 967
Número de Inscripción: 1.442 Número de Repertorio: 3.389
Oficina donde se guarda el original: Notaría Tercera
Nombre del Cantón: Manta
Fecha de Otorgamiento/Providencia: martes, 27 de agosto de 1991
Escritura/Juicio/Resolución:
Fecha de Resolución:

a.- **Observaciones:**
Convienen en Repartirse terrenos ubicados en esta ciudad de Manta. Entre los herederos de la Sra. Maria Hermencia Sabando Zambrano

b.- Apellidos, Nombres y Domicilio de las Partes:

Calidad	Cédula o R.U.C.	Nombre y/o Razón Social	Estado Civil	Domicilio
Causante	13-01177190	Sabando Zambrano Maria Hermencia	Casado(*)	Manta
Propietario	80-0000000002601	Solorzano Cevallos Tacito Florentino	Viudo	Manta

Propietario	13-01654768	Solorzano Sabando Elsa Auxiliadora	Casado(*)	Manta
Propietario	13-01514137	Solorzano Sabando Jose Ruben	Casado(*)	Manta
Propietario	13-00517669	Solorzano Sabando Maria Elisa	Casado(*)	Manta
Propietario	13-02030950	Solorzano Sabando Ramon Dario	Casado(*)	Manta
Propietario	13-02084163	Solorzano Sabando Tacito Marco	Casado(*)	Manta

2 / 2 Compraventa

Inscrito el : lunes, 05 de junio de 1995

Tomo: 1 Folio Inicial: 476 - Folio Final: 477
Número de Inscripción: 709 Número de Repertorio: 1,781
Oficina donde se guarda el original: Notaría Cuarta
Nombre del Cantón: Manta
Fecha de Otorgamiento/Providencia: miércoles, 19 de abril de 1995
Escritura/Juicio/Resolución:
Fecha de Resolución:

a.- Observaciones:

Una parte del Lote B guion UNO, ubicado en las inmediaciones de la Ciudadela El Palmar Via Manta Rocafuerte de esta Ciudad de Manta. Con los siguientes linderos y medidas: Por el FRENTE. Diecinueve metros veinticinco centímetros con nueva vía al Aeropuerto de Manta, Por Atras, treinta y cuatro metros quince centimetros con Camino público vía a Jaramijó, por el Costado Izquierdo, con quince metros y lote B guion Dos, y por el Costado Derecho. Veintiún metros cincuenta centimetros y terreno del vendedor. Teniendo una Superficie total de CUATROCIENTOS SIETE METROS VEINTISIETE CENTIMETROS CUADRADOS.

b.- Apellidos, Nombres y Domicilio de las Partes:

Calidad	Cédula o R.U.C.	Nombre y/o Razón Social	Estado Civil	Domicilio
Comprador	80-0000000023674	Mendoza Pinargote Amando Rodrigo	Casado(*)	Manta
Vendedor	13-01514137	Solorzano Sabando Jose Ruben	Casado(*)	Manta

c.- Esta Inscripción se refiere a la(s) que consta(n) en:

Libro:	No.Inscripción:	Fec. Inscripción:	Folio Inicial:	Folio final:
Compra Venta	1442	20-jul-1994	965	967

TOTAL DE MOVIMIENTOS CERTIFICADOS:

Libro	*Número de Inscripciones*	*Libro*	*Número de Inscripciones*
Compra Venta	2		

Los movimientos Registrales que constan en esta Ficha son los únicos que se refieren al predio que se certifica.

Cualquier enmendadura, alteración o modificación al texto de este certificado lo invalida.

Emitido a las: 9:41:20 del viernes, 03 de mayo de 2013

A petición de:

Elaborado por : Mayra Dolores Saltos Mendoza
131013711-0

Validez del Certificado 30 días, Excepto que se diera un traspaso de dominio o se emitiera un gravamen.

EMPRESA PÚBLICA MUNICIPAL REGISTRO DE LA PROPIEDAD DE MANTA-EP
REGISTRO DE LA PROPIEDAD
MANTA

Abg. Jaime E. Delgado Intriago
Firma del Registrador

El interesado debe comunicar cualquier error en este Documento al Registrador de la Propiedad.