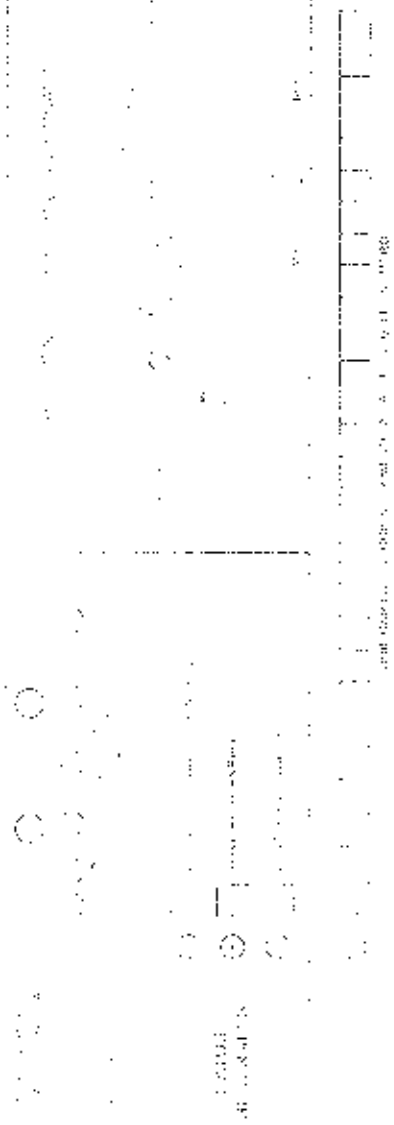


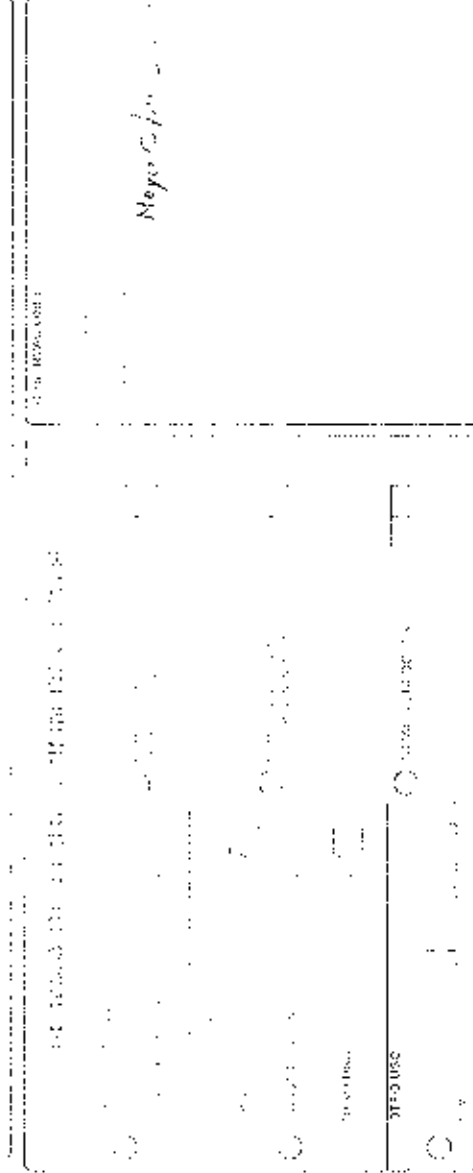

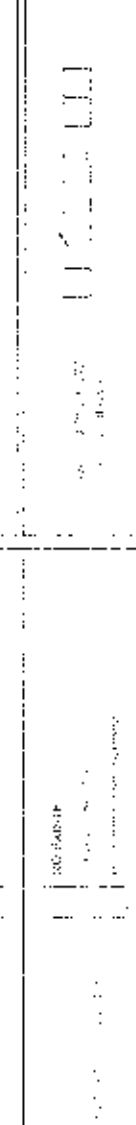


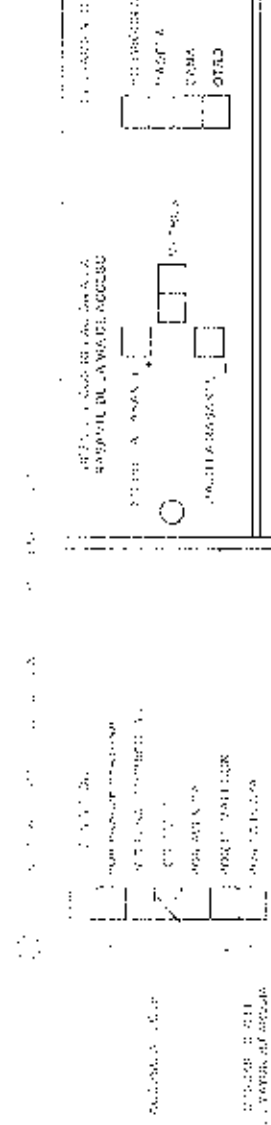
1-87

TRINIDAD CARABALLA, S.A. PARA INDEMNIZACIÓN DE LOS DAÑOS

PLANO DE DISTRIBUCIÓN DE LA TIERRA



PLANO DEL LOTE



Mapo Carta

FORMULARIO PARA LA REGISTRACION DE UN BIEN RAIZ

MODELLO: 1001-1/92

BOGOTA, D.C. - SEPTIEMBRE 1992

INDICADORES GENERALES

1. OBRERA SIN OBRAS
2. OBRERA SIN OBRAS
3. OBRERA SIN OBRAS
4. OBRERA SIN OBRAS

DATOS DEL PROPIETARIO

PRESENTE: _____ NO PRESENTE: _____

ART. ENDE: _____

COB. DE IDENT. O F.U.C.:

CODIGO: _____

DATOS DE LA CONSTRUCCION (SOLICITUDES TERMINADAS)

ESTRUCTURA		MATERIALES		INDICADORES GENERALES		ESTADO DE CONSERVACION GENERAL	
ESTRUCTURA	MATERIALES	INDICADORES GENERALES	ESTADO DE CONSERVACION GENERAL	ESTRUCTURA	MATERIALES	INDICADORES GENERALES	ESTADO DE CONSERVACION GENERAL
CONCRETO	HORMIGON ARMADO	ACABADO	REVESTIMIENTO	CONCRETO	HORMIGON ARMADO	ACABADO	REVESTIMIENTO
1	2	3	4	5	6	7	8
9	10	11	12	13	14	15	16
17	18	19	20	21	22	23	24
25	26	27	28	29	30	31	32
33	34	35	36	37	38	39	40
41	42	43	44	45	46	47	48
49	50	51	52	53	54	55	56
57	58	59	60	61	62	63	64
65	66	67	68	69	70	71	72
73	74	75	76	77	78	79	80
81	82	83	84	85	86	87	88
89	90	91	92	93	94	95	96
97	98	99	100	101	102	103	104

ADRENDADO DEL PROYECTO

ACTIVO: _____ PASIVO: _____

RESERVA: _____

RENTAS: _____

OTRAS: _____

RESERVACIONES

1. _____

2. _____

3. _____


4. _____

5. _____

1950

1950

+



Handwritten notes and signatures at the top of the page.

CANTON	CORRECTOR	CANTON	CORRECTOR	ESTADO DE CONSERVACION GENERAL		AÑO DE CONSTRUCCION O RECONSTRUCCION
				buena	regular	
1	2	3	4	5	6	7
8	9	10	11	12	13	14
15	16	17	18	19	20	21
22	23	24	25	26	27	28
29	30	31	32	33	34	35
36	37	38	39	40	41	42
43	44	45	46	47	48	49
50	51	52	53	54	55	56
57	58	59	60	61	62	63
64	65	66	67	68	69	70
71	72	73	74	75	76	77
78	79	80	81	82	83	84
85	86	87	88	89	90	91
92	93	94	95	96	97	98
99	100	101	102	103	104	105

Vertical text on the right side of the page.

**DIRECCION DE
AVALUOS, CATASTRO
Y REGISTROS G.A.D.**



FECHA DE INGRESO:	21/07/11	FECHA DE ENTREGA:	
CLAVE CATASTRAL:	92392		
NOMBRES y/o RAZÓN			
CÉDULA DE I. y/o RUC.			
CELULAR - TPNO:			
RUBROS			
IMPUESTO PRINCIPAL:			
SOLAR NO EDIFICADO			
CONTRIBUCIÓN MEJORAS			
TASA DE SEGURIDAD			
TIPO DE TRAMITE:			
FIRMA DEL USUARIO			
INFORME DEL INSPECTOR:			
FIRMA DEL INSPECTOR FECHA:			
INFORME TÉCNICO:			
FIRMA DEL TÉCNICO FECHA:			
INFORME DE APROBACIÓN:			

70

GOBIERNO AUTÓNOMO DESCENTRALIZADO MUNICIPAL
DEL CANTÓN MANABÍ

DIRECCIÓN DE AVALUOS, CATASTRO Y REGISTROS

USO: 1.17

USO: 1.17

No. Certificación: 112934

CERTIFICADO DE AVALÚO

Fecha: 14 de mayo de 2014

No. Electrónico: 21787

El suscrito Director de Avalúos, Catastros y Registros Certifica: Que revisando el Catastro de Predios en vigencia, en el archivo existente se constató que:

El Predio de la Clave: 2-23-92-08-000

Ubicado en: LOTIZACION COSTA AZUL MZ- T LOTE 8

Área total del predio según escritura:

Área Total de Predio: 160,00 M2

Perteneciente a:

Documento Identidad

Propietario

1300384524

LUISA CLEMENCIA JAMES CALDERON

CUYO AVALÚO VIGENTE EN DÓLARES ES DE:

TERRENO:	3680,00
CONSTRUCCIÓN:	0,00
	<hr/>
	3680,00

Son: TRES MIL SEISCIENTOS OCHENTA DOLARES

"Este documento no constituye reconocimiento, fraccionamiento u otorgamiento de la titularidad del predio; solo expresa el valor de suelo actual de acuerdo a la Ordenanza de Aprobación del Plano del Valor del Suelo, sancionada el 27 de diciembre del año 2013, conforme a lo establecido en la Ley, que rige para el Bienio 2014 - 2015".

Arq. Ana Conforme Montesdeoca

Directora de Avalúos, Catastros y Registros (E)

NOTA: EL PRESENTE DOCUMENTO SE EMITE DE ACUERDO A LA AUTORIZACIÓN QUE OTORGA LA DIRECCIÓN DE PLANEAMIENTO URBANO, POR LO CUAL SALVAMOS CUALQUIER ERROR U OMISIÓN, EXIMIENDO DE RESPONSABILIDAD AL CERTIFICANTE, SI SE COMPROBARE QUE SE HAN PRESENTADO DATOS FALSOS O REPRESENTACIONES GRÁFICAS ERRÓNEAS.
SE DESMEMBRÓ DE LA CLAVE CATASTRAL Nº 2239201000.

Impreso por: MARIANA 14-05-2014 10:05:07