


1343126  
 1342936  
 1342620  
 1342521  
 1342421  
 1342420  
 1342413  
 134210  
 1343393  
 1342125  
 1342125  
 1342702

1575053,90  
 46354,60  
 10957,00  
 12162,60  
 12077,00  
 12081,90  
 19357,80  
 20977,00  
 20820,00  
 18795,00  
 27289,40  
 20413,80  
 72906,00  
 27568,40  
 17569,20  
 12188,60  
 12149,60



2014 | 13 | 08 | 01 | P3.640

CONTRATO DE PROTOCOLIZACION DE DOCUMENTOS  
 SOLICITADOS POR EL ABOGADO VICTOR HUGO LOAYZA ICAZA,  
 SOBRE EL ACTA DE ENTREGA RECEPCION DE LA URBANIZACION  
 MARINA BLUE.-

CUANTIA: INDETERMINADA.  
 COPIA: PRIMERA  
 JUNIO 05 DEL 2014.-

H2. Pacifico

256355  
 16/06/2014

comprende los ced. catastr.  
 desde 1344006 hasta 1344009

comprende los ced.  
 catastr. desde 1342905  
 hasta 1342910

16/06/2014  
 1179129,20

H2. El Pacifico

comprende los ced.  
 desde 1343005  
 hasta 1343010

16/06/2014  
 515217,80

H2. Las olas Este

H2. Las olas Este

114837,20  
 16/06/2014

H2. Atlantico

2822,10  
 16/06/2014

115054,00  
 16/06/2014

comprende los ced. catastr.  
 desde 1343005  
 hasta 1343020

1343585

UHB TAMNA B102

007702



64851

64871

1343585

UHB TAMNA B102


007702



see data table 1343585

64851

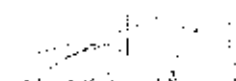
64871





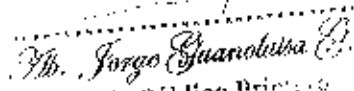
Señor Notario:

Adjunto a la presente petición, se servirá encontrar los siguientes documentos: 1) Acta de Entrega-Recepción de las áreas sociales - verdes, de la Urbanización "Marina Blue", suscrita entre el Gobierno Autónomo Descentralizado Municipal del Cantón Manta, por intermedio del señor Ider Oliver Guillen Vélez, Alcalde de Manta (E); y, el Fideicomiso "Marina Blue", representado por Fiducia S.A., a su vez representada por la Economista María Eugenia Olmedo Tamayo; y, 2) Resolución No. 003-AIC-M-JEB2013 de Aprobación del Proyecto de la Urbanización «Marina Blue», de fecha 26 de noviembre del 2013, emitida por el Gobierno Autónomo Descentralizado Municipal del Cantón Manta. Consecuentemente, de conformidad con lo que dispone el artículo 18 numeral 2 de la Ley Notarial y en cumplimiento a la disposición Segunda de la referida Resolución No. 003-AIC-M-JEB-2013, sírvase protocolizar los documentos adjuntos a la presente petición; previa a la inscripción en el Registro de la Propiedad del Cantón Manta.

  
Ab. Víctor Hugo Loayza Icaza  
MAT. 13-1990-10 Foro de Abogados

DOY FE: QUE A PETICION ESCRITA DE PARTE INTERESADA DEL SEÑOR ABOGADO VICTOR HUGO LOAYZA ICAZA, CON MATR. 13-1990-10 F.A., PROTOCOLIZO LOS DOCUMENTOS QUE ADJUNTA SOBRE ACTA DE ENTREGA RECEPCION DE LA URBANIZACION MARINA BLUE, Y CONFIERO LS TESTIMONIOS SOLICITADOS, JUNIO 05 DEL 2014 (ESCRITURA No. 3.640). EL NOTARIO.-



  
Notario Público Primario  
Manta - Ecuador



### ACTA ENTREGA RECEPCION

En la ciudad de Manta, a los diez días del mes de enero de dos mil catorce, comparecen por una parte el Gobierno Autónomo Descentralizado Municipal del cantón Manta, representado por el señor Ider Oliver Guillón Vélez, en su calidad de ALCALDE DE MANTA (F); y, por otra parte la Urbanización "Marina Blue" de propiedad de Fideicomiso "Marina Blue" representada legalmente por Fiducia S.A. a través de la Economista María Eugenia Olmedo Tamayo, en su calidad de Apoderada Especial, tal como lo justifica con el documento que adjunta; quienes comparecen con el propósito de celebrar la presente acta de entrega-recepción; al tenor de las siguientes cláusulas:

#### **Primera: ANTECEDENTES:**

Que, el Fideicomiso Marina Blue, representado por Fiducia S.A., a través de la Economista María Eugenia Olmedo Tamayo, en calidad de Apoderada Especial, es propietario de un área de terreno ubicado en el Sector conocido como "Piedra Larga" kilómetro uno y medio Vía a San Mateo del Cantón Manta, adquirido mediante escritura Pública autorizada el 26 de septiembre de 2013 ante el Notario Público Tercero del Cantón Manta e inscrita el 16 de octubre de 2013, un área de terreno con una superficie total de 185.029,09m<sup>2</sup> CIENTO OCHENTA Y CINCO MIL VEINTINUEVE CON NUEVE METROS CUADRADOS; en la cual se encuentra implantada la Urbanización: "Marina Blue".

Que, mediante Resolución No. 003-ALC-M-JEB, de fecha 26 de noviembre de 2013, el señor Alcalde en su calidad de máxima autoridad del GADM-Manta, resolvió aprobar los planos de la Urbanización "Marina Blue"; resolución y planos que fueron protocolizadas en la Notaría Tercera del Cantón Manta con fecha 06 de diciembre de 2013 y legalmente inscrita en el Registro de la Propiedad el 02 de enero de 2014.

Que, con oficio No. 1443-OPUM-JCV de fecha 18 de diciembre de 2013, suscrito por la Arq. Pamela Cedeño Villavicencio en su calidad de Directora de Planeamiento Urbano, señala que en atención a memorando No.8634 -SM-SMC enviado de Secretaría Municipal a esta Dirección, donde se anexa en original la Resolución No. 003-ALC-M-JEB-2013, Emitida por el Ing. Jaime Estrada Bonilla, Alcalde del Gobierno Autónomo Descentralizado Municipal del Cantón Manta, de fecha 26 de noviembre de 2013, mediante la cual aprueba la Urbanización "MARINA BLUE" ubicada en el Sector conocido como Piedra Larga, kilómetro uno y medio Vía a San Mateo, cuyo Promotor es el Fideicomiso "Marina Blue", Representada legalmente por Fiducia S.A, Administradora de Fondos y Fideicomiso Mercantiles, a través de su Apoderada Especial la Economista María Eugenia Olmedo Tamayo, en base a esta resolución informa sobre las Áreas Sociales-Veredas y en Garantía para el trámite de protocolización de las mismas.



**SEGUNDA: EMERGA Y RECEPCION:** con los antecedentes expuestos, la Economista María Eugenia Omerza Tamayo como Apoderada Especial de Fiducia, Representante legal del Fideicomiso, entrega los lotes destinados para áreas sociales verdes ubicadas en la Urbanización "Marina Blue" al Gobierno Municipal de Manta, con el propósito de dar cumplimiento con los Ordenanzas Municipales; las mismas que se detallan a continuación:

**Detalle de los lotes (6.3) en Garantía para fiel cumplimiento de las obras de infraestructura:**

M A R Z A S E T E F A R O	LOTE #	ÁREA (m2)	MEDIDAS Y LINDEROS							
			FRONTE	COLINDANTE	LAT. DER.	COLINDANTE	LAT. IZQ.	COLINDANTE	ATRÁS	COLINDANTE
	81	52,18	17,65	Via El Faro	29,44	Comunal lineal	29,63	lote 82	17,35	lote 85
	82	55,79	18,25	Via El Faro	28,63	Lote 81	31,45	lote 83	17,87	lote 85
	83	50,54	15,93	Via El Faro	31,95	lote 82	31,45	lote 84	15,93	lote 91
	84	43,83	17,77	Via El Faro	31,05	lote 83	25,95	lote 84	15,57	lote 91
	85	49,18	16,33	Via El Faro	25,95	lote 84	31,17	lote 85	16,33	lote 92
	86	43,83	17,77	Via El Faro	30,21	lote 85	27,02	lote 86	16,33	lote 92
	87	48,26	16,53	Via El Faro	30,32	lote 86	27,53	Comunal lineal	16,53	lote 89
	88	44,39	15,98	Via Las Brisas	26,98	Comunal lineal	27,73	lote 89	16,31	lote 93
	89	48,13	17,14	Via Las Brisas	28,73	lote 87	31,15	lote 91	16,30	lote 97
	90	50,54	15,93	Via Las Brisas	31,25	lote 88	27,33	lote 91	16,30	lote 95
	91	50,57	16,36	Via Las Brisas	31,33	lote 89	27,54	lote 93	16,30	lote 95
	92	44,39	15,98	Via Las Brisas	29,56	lote 92	31,15	lote 94	16,31	lote 97
	93	48,13	17,14	Via Las Brisas	28,73	lote 93	31,11	lote 95	16,31	lote 98
	94	48,13	17,14	Via Las Brisas	30,11	lote 94	28,32	lote 96	17,87	lote 92
	95	50,29	17,24	Via Las Brisas	28,32	lote 95	28,11	Comunal lineal	17,87	lote 97

U R B A N I Z A C I O N M A R I N A B L U E	LOTE #	ÁREA (m2)	MEDIDAS Y LINDEROS							
			FRONTE	COLINDANTE	LAT. DER.	COLINDANTE	LAT. IZQ.	COLINDANTE	ATRÁS	COLINDANTE
	188	50,70	17,67	Via Las Brisas	28,32	Comunal lineal	28,51	lote 190	17,67	lote 204
	189	52,51	18,25	Via Las Brisas	28,51	lote 188	30,31	lote 191	17,67	lote 204
	190	48,26	16,53	Via Las Brisas	30,33	lote 189	29,33	lote 192	16,53	lote 202
	191	50,54	15,93	Via Las Brisas	30,33	lote 191	29,33	lote 193	15,93	lote 201
	192	50,54	15,93	Via Las Brisas	29,83	lote 192	29,33	lote 194	15,93	lote 200
	193	50,54	15,93	Via Las Brisas	5,00	lote 201	27,45	lote 195	16,36	lote 199
	194	50,54	15,93	Via Las Brisas	31,23	lote 194	27,30	lote 196	16,36	lote 198
	195	50,57	16,36	Via Las Brisas	27,49	lote 195	27,62	lote 197	17,76	lote 196
	196	50,57	16,36	Via Las Brisas	31,82	lote 196	29,01	Comunal lineal	17,76	lote 197



(alza)

MANZANA	LOTE #	ÁREA (m2)	MEDIDAS Y LINDEROS							
			FRENTE	COLINDANTE	LAT. DER.	COLINDANTE	LAT. IZQ.	COLINDANTE	ATRÁS	COLINDANTE
OLAS	117	366,20	7,82	Va Las Clas	28,32	Comunal Ineal	28,31	Lote 118	17,87	Lote 116
	118	352,81	15,27	Va Las Clas	28,31	Lote 117	28,31	Lote 119	17,87	Lote 111
	119	493,03	11,93	Va Las Clas	30,33	Lote 115	30,33	Lote 121	15,93	Lote 110
	120	466,05	17,37	Va Las Clas	30,33	Lote 119	24,84	Lote 121	15,93	Lote 119
	121	500,04	16,31	Va Las Clas	24,84	Lote 120	30,37	Lote 122	16,84	Lote 128
					5,91	Lote 120				
	122	510,03	16,82	Va Las Clas	30,32	Lote 121	24,06	Lote 123	16,82	Lote 127
					2,30	Lote 126				
	123	511,00	13,35	Va Las Clas	32,16	Lote 122	30,25	Lote 124	15,85	Lote 125
					2,57	Lote 125				
	124	452,45	16,32	Va Las Clas	30,25	Lote 123	27,47	Comunal Ineal	16,54	Lote 125
	125	452,94	16,26	Va Regata	25,93	Comunal Ineal	27,53	Lote 126	16,54	Lote 124
					2,53	Lote 125				
	126	495,10	13,24	Va Regata	24,52	Lote 125	29,28	Lote 127	15,29	Lote 123
					2,30	Lote 122				
	127	309,84	15,92	Va Regata	28,26	Lote 126	30,27	Lote 128	15,28	Lote 127
	128	505,25	16,31	Va Regata	30,27	Lote 127	23,46	Lote 125	16,54	Lote 125
	129	503,27	11,21	Va Regata	29,46	Lote 128	33,17	Lote 130	15,95	Lote 129
					5,79	Lote 127				
130	473,75	11,93	Va Regata	30,37	Lote 129	30,32	Lote 131	15,93	Lote 125	
131	524,35	18,40	Va Regata	30,32	Lote 130	28,32	Lote 132	17,87	Lote 116	
132	312,33	7,82	Va Regata	28,32	Lote 131	28,31	Comunal Ineal	17,87	Lote 117	

MANZANA	LOTE #	ÁREA (m2)	MEDIDAS Y LINDEROS							
			FRENTE	COLINDANTE	LAT. DER.	COLINDANTE	LAT. IZQ.	COLINDANTE	ATRÁS	COLINDANTE
ATLÁNTICO	223	476,33	22,72	Va La Costa	31,57	Bajada Maya	31,57	Lote 226	22,47	Lote 220
	224	364,56	22,72	Va La Costa	31,57	Lote 225	31,57	Lote 227	22,54	Lote 221
	227	454,75	22,72	Va La Costa	31,57	Lote 226	22,26	Va Pacifico	22,37	Lote 228



Dirección: Calle 9 y Av. 2  
Teléfonos: 2611 171 / 2611 179 / 2611 558  
Fax: 2611 714  
Casilla: 13 05-4832  
E-mail: gadme@martagob.ec  
Web: www.martagob.ec

MANZANA	LOTE #	ÁREA (m <sup>2</sup> )	MEDIDAS Y LINDEROS							
			FRONTE	COLINDANTE	LAT. DER.	COLINDANTE	LAT. IZQ.	COLINDANTE	ATRÁS	COLINDANTE
REGATA	153	559,16	17,83	Via Regata	28,33	Comunal lineal	28,33	Lote 153	17,83	Lote 155
	154	559,21	18,25	Via Regata	28,51	Lote 153	33,52	Lote 155	17,57	Lote 157
	155	485,03	19,53	Via Regata	30,33	Lote 154	30,33	Lote 156	15,94	Lote 165
	156	446,64	17,77	Via Regata	30,33	Lote 155	24,83	Lote 157	15,33	Lote 165
	157	509,91	17,13	Via Regata	24,83	Lote 155	35,77	Lote 155	17,51	Lote 164
	158	525,08	17,47	Via Regata	30,33	Lote 157	27,34	Lote 159	15,71	Lote 163
							3,53	Lote 162		
	159	521,62	18,15	Via Regata	17,37	Lote 155	30,32	Lote 159	17,81	Lote 161
	160	465,36	17,31	Via Regata	30,32	Lote 159	27,32	Comunal lineal	15,97	Lote 151
							2,96	Lote 160		
	161	474,41	17,27	Via Las Brisas	25,66	Comunal lineal	27,64	Lote 162	15,37	Lote 160
							1,58	Lote 158		
	162	514,91	18,05	Via Las Brisas	27,62	Lote 161	28,43	Lote 163	17,41	Lote 159
							3,20	Lote 158		
	163	524,92	17,38	Via Las Brisas	29,43	Lote 162	30,22	Lote 161	17,43	Lote 158
	164	544,05	17,50	Via Las Brisas	30,22	Lote 165	29,46	Lote 165	17,41	Lote 157
	165	583,37	17,71	Via Las Brisas	23,46	Lote 164	30,12	Lote 165	15,34	Lote 156
					5,83	Lote 157				
166	422,75	15,35	Via Las Brisas	30,12	Lote 165	17,17	Lote 167	15,93	Lote 155	
167	524,52	16,33	Via Las Brisas	30,12	Lote 165	28,35	Lote 168	17,37	Lote 154	
168	502,77	17,58	Via Las Brisas	28,32	Lote 167	18,71	Comunal lineal	17,87	Lote 151	

MANZANA	LOTE #	ÁREA (m <sup>2</sup> )	MEDIDAS Y LINDEROS							
			FRONTE	COLINDANTE	LAT. DER.	COLINDANTE	LAT. IZQ.	COLINDANTE	ATRÁS	COLINDANTE
CAGUIDO	242	447,23	27,75	Via la Costa	15,29	Via Pacífico	15,00	Via la Costa	24,30	Lote 247
	244	421,25	15,67	Via la Costa	15,97	Via la Costa	23,19	Comunal lineal	23,66	Lote 245
	245	484,76	19,56	Via la Costa	23,84	Lote 245	23,76	Lote 244	20,58	Comunal lineal
	246	485,37	20,83	Via la Costa	19,46	Lote 238	23,81	Lote 245	18,69	Comunal lineal
		25,00	Lote 241	30,65	Lote 250					



Notario



*Detalle total de los lotes en Garantía por Manzana para fiel cumplimiento de las obras de infraestructura en la Urbanización "MARINA BLUE"*

Ubicación	Propietario	Manzana	Área en m <sup>2</sup>
Urbanización	Fideicomiso Marina Blue	Mz. el Favo Este 15 lotes	7.981,93
Urbanización	Fideicomiso Marina Blue	Mz. las Olas Este 16 lotes	7.955,98
Urbanización	Fideicomiso Marina Blue	Mz. Regate Este 16 lotes	8.075,51
Urbanización	Fideicomiso Marina Blue	Mz. las Brisas Este 8 lotes	4.137,27
Urbanización	Fideicomiso Marina Blue	Mz. Atlántico 3 lotes	2.015,80
Urbanización	Fideicomiso Marina Blue	Mz. Pacífico 4 lotes	1.831,35
<b>Total</b>		<b>63 lotes en garantía</b>	<b>31.997,84</b>

31.997,84m<sup>2</sup> representan el 25% del área vendible (127.883,25m<sup>2</sup>) Garantizando el 100.00 % de la construcción de las obras de infraestructura para toda la urbanización.



Notario Público  
 Calle 100 No. 100, Pinar del Río, Cuba

**Detalle de los lotes destinados para Áreas Sociales y Verdes:**

LOTE#	ÁREA (m <sup>2</sup> )	FRENTE	MEDIDAS Y LINDEROS						
			COLINDANTE	LAT. DER.	COLINDANTE	LAT. IZQ.	COLINDANTE	ATRÁS	COLINDANTE
004-08	7500	7500	VIA MARIANO D.E. LEONARDO BARRERA	08.60	66.77	77.90	VIA MARIANO BARRERA	55.10	VIA EL LINDO
004-09	7500	7500							
004-10	7500	7500	MARICENA	50.59	60.77	54.23	LOTE 20 LOTE 21	50.00	VIA MARIANO
004-11	7500	7500	VIA MARIANO	56.45	LOTE 19 LOTE 20	56.71	LOTE 21	50.00	VIA MARIANO
004-12	7500	7500	MARIANA	56.45	LOTE 19 LOTE 20	55.48	LOTE 21	50.00	VIA MARIANO
004-13	7500	7500	MARIANA	56.45	LOTE 19 LOTE 20	55.48	LOTE 21	50.00	VIA MARIANO
004-14	7500	7500	MARIANA	56.45	LOTE 19 LOTE 20	55.48	LOTE 21	50.00	VIA MARIANO
004-15	7500	7500	MARIANA	56.45	LOTE 19 LOTE 20	55.48	LOTE 21	50.00	VIA MARIANO
004-16	7500	7500	MARIANA	56.45	LOTE 19 LOTE 20	55.48	LOTE 21	50.00	VIA MARIANO
004-17	7500	7500	MARIANA	56.45	LOTE 19 LOTE 20	55.48	LOTE 21	50.00	VIA MARIANO
004-18	7500	7500	MARIANA	56.45	LOTE 19 LOTE 20	55.48	LOTE 21	50.00	VIA MARIANO
004-19	7500	7500	MARIANA	56.45	LOTE 19 LOTE 20	55.48	LOTE 21	50.00	VIA MARIANO
004-20	7500	7500	MARIANA	56.45	LOTE 19 LOTE 20	55.48	LOTE 21	50.00	VIA MARIANO
004-21	7500	7500	MARIANA	56.45	LOTE 19 LOTE 20	55.48	LOTE 21	50.00	VIA MARIANO
004-22	7500	7500	MARIANA	56.45	LOTE 19 LOTE 20	55.48	LOTE 21	50.00	VIA MARIANO
004-23	7500	7500	MARIANA	56.45	LOTE 19 LOTE 20	55.48	LOTE 21	50.00	VIA MARIANO
004-24	7500	7500	MARIANA	56.45	LOTE 19 LOTE 20	55.48	LOTE 21	50.00	VIA MARIANO
004-25	7500	7500	MARIANA	56.45	LOTE 19 LOTE 20	55.48	LOTE 21	50.00	VIA MARIANO
004-26	7500	7500	MARIANA	56.45	LOTE 19 LOTE 20	55.48	LOTE 21	50.00	VIA MARIANO
004-27	7500	7500	MARIANA	56.45	LOTE 19 LOTE 20	55.48	LOTE 21	50.00	VIA MARIANO
004-28	7500	7500	MARIANA	56.45	LOTE 19 LOTE 20	55.48	LOTE 21	50.00	VIA MARIANO
004-29	7500	7500	MARIANA	56.45	LOTE 19 LOTE 20	55.48	LOTE 21	50.00	VIA MARIANO
004-30	7500	7500	MARIANA	56.45	LOTE 19 LOTE 20	55.48	LOTE 21	50.00	VIA MARIANO
004-31	7500	7500	MARIANA	56.45	LOTE 19 LOTE 20	55.48	LOTE 21	50.00	VIA MARIANO
004-32	7500	7500	MARIANA	56.45	LOTE 19 LOTE 20	55.48	LOTE 21	50.00	VIA MARIANO
004-33	7500	7500	MARIANA	56.45	LOTE 19 LOTE 20	55.48	LOTE 21	50.00	VIA MARIANO
004-34	7500	7500	MARIANA	56.45	LOTE 19 LOTE 20	55.48	LOTE 21	50.00	VIA MARIANO
004-35	7500	7500	MARIANA	56.45	LOTE 19 LOTE 20	55.48	LOTE 21	50.00	VIA MARIANO
004-36	7500	7500	MARIANA	56.45	LOTE 19 LOTE 20	55.48	LOTE 21	50.00	VIA MARIANO
004-37	7500	7500	MARIANA	56.45	LOTE 19 LOTE 20	55.48	LOTE 21	50.00	VIA MARIANO
004-38	7500	7500	MARIANA	56.45	LOTE 19 LOTE 20	55.48	LOTE 21	50.00	VIA MARIANO
004-39	7500	7500	MARIANA	56.45	LOTE 19 LOTE 20	55.48	LOTE 21	50.00	VIA MARIANO
004-40	7500	7500	MARIANA	56.45	LOTE 19 LOTE 20	55.48	LOTE 21	50.00	VIA MARIANO
004-41	7500	7500	MARIANA	56.45	LOTE 19 LOTE 20	55.48	LOTE 21	50.00	VIA MARIANO
004-42	7500	7500	MARIANA	56.45	LOTE 19 LOTE 20	55.48	LOTE 21	50.00	VIA MARIANO
004-43	7500	7500	MARIANA	56.45	LOTE 19 LOTE 20	55.48	LOTE 21	50.00	VIA MARIANO
004-44	7500	7500	MARIANA	56.45	LOTE 19 LOTE 20	55.48	LOTE 21	50.00	VIA MARIANO
004-45	7500	7500	MARIANA	56.45	LOTE 19 LOTE 20	55.48	LOTE 21	50.00	VIA MARIANO
004-46	7500	7500	MARIANA	56.45	LOTE 19 LOTE 20	55.48	LOTE 21	50.00	VIA MARIANO
004-47	7500	7500	MARIANA	56.45	LOTE 19 LOTE 20	55.48	LOTE 21	50.00	VIA MARIANO
004-48	7500	7500	MARIANA	56.45	LOTE 19 LOTE 20	55.48	LOTE 21	50.00	VIA MARIANO
004-49	7500	7500	MARIANA	56.45	LOTE 19 LOTE 20	55.48	LOTE 21	50.00	VIA MARIANO
004-50	7500	7500	MARIANA	56.45	LOTE 19 LOTE 20	55.48	LOTE 21	50.00	VIA MARIANO

Para la validez del presente Instrumento, éste deberá ser protocolizado e inscrito en el Registro de la Propiedad del Cantón Manta.

SR. OLIVER GUILLER VELEZ  
ALCALDE DE MANTA (E)



ECO. MARÍA EUGENIA OIMEDO TAMAYO  
C.C. 120520969-3  
P/FIDEICOMISO MARINA BLUE  
P/FIDUCIA S.A ADMINISTRADORA DE FONDOS  
Y FIDEICOMISOS MERCANTILES  
APODERADA ESPECIAL

RESOLUCIÓN No. 003-ALC-M-JEB-2013  
APROBACION DEL PROYECTO DE LA URBANIZACION "MARINA BLUE"

EL CONCEJAL ALCAIDE EN EL CANTÓN ESTEREOFRONTÓN CH  
CONSIDERANDO:

Que, el art. 225 de la Constitución de la República del Ecuador en su numeral 2, expresa: "El sector público comprende las entidades que integran el régimen autónomo descentralizado"

Que, el art. 226 de la Constitución de la República del Ecuador, prescribe: "Las instituciones del Estado, sus organismos, dependencias, las servidoras o servidores públicos y las personas que actúan en virtud de una potestad estatal ejercerán solamente las competencias y facultades que les sean atribuidas en la Constitución y la ley. Tendrán el deber de coordinar acciones para el cumplimiento de sus fines y hacer efectivo el goce y ejercicio de los derechos reconocidos en la Constitución"

Que, el art. 227 de la Constitución de la República del Ecuador, expresa: "La administración pública constituye un servicio a la colectividad que se rige por los principios de eficiencia, objetividad, honestidad, jerarquía, desconcentración, descentralización, coordinación, participación, planificación, transparencia y evaluación"

Que, el art. 241 de la Constitución de la República del Ecuador, señala: "La planificación garantizará el ordenamiento territorial y será obligatoria en todos los gobiernos autónomos descentralizados"

Que, el art. 264 de la Constitución de la República del Ecuador, dispone: "Los gobiernos municipales tendrán las siguientes competencias exclusivas sin perjuicio de otras que defina la ley: 1. Formar el catastro cantonal y formular los correspondientes planes de ordenamiento territorial, de manera orientada con la planificación nacional, regional, provincial y parroquial; 2. Con el fin de regular el uso y la ocupación del suelo urbano y rural; 3. Regular el control sobre el uso y ocupación del suelo en el cantón"

Que, el art. 53 del COOTAD, establece: "Los gobiernos autónomos descentralizados municipales son personas jurídicas de derecho público, con autonomía política, administrativa y financiera. Están integrados por las funciones de participación ciudadana, legislación y fiscalización y, ejecutiva previstas en este Código para el ejercicio de las funciones y competencias que le corresponden..."

Que, el art. 54 del COOTAD, dispone: "Son funciones del gobierno autónomo descentralizado municipal: a) Establecer el régimen de uso del suelo y urbanístico, para lo cual se formulará el plan de condiciones de urbanización, parcelación, edificación, división o subdivisión, fraccionamiento de conformidad con la planificación cantonal; b) Formular los instrumentos para zonas verdes y áreas comunes;



Que, el art. 60 del COOTAD, señala: que le corresponde al Alcalde: "a) Ejercer la representación legal del gobierno autónomo descentralizado municipal, y la representación judicial originariamente con el procurador síndico, o ejercer de manera exclusiva la función ejecutiva del gobierno autónomo descentralizado municipal; b) Decidir el modelo de gestión administrativa mediante el cual deben ejecutarse el plan cantonal de desarrollo y el de ordenamiento territorial, los planes de urbanismo y las correspondientes obras públicas; c) Resolver Administrativamente todos los asuntos correspondientes dentro de su competencia."

Que, el art. 364 del COOTAD, establece: "Los ejecutivos de los gobiernos autónomos descentralizados podrán dictar o ejecutar, para el cumplimiento de sus fines, actos administrativos, actos de simple administración, controles administrativos y hechos administrativos", se entenderá por acto administrativo toda declaración unilateral efectuada en ejercicio de la función administrativa que produce efectos jurídicos individuales de fuerza obligatoria."

Que, el art. 365 del COOTAD, expresa: "Los actos administrativos deberán ser obligatoriamente notificados al administrado y no tendrán eficacia con respecto a quienes no hayan recibido la notificación. La ejecución de actuaciones ordenadas por los administrativos no notificados constituirá, para efectos de la responsabilidad de los funcionarios públicos, vis de hecho..."

Que, el art. 366 del COOTAD, indica: "Los actos administrativos de las agencias de administración de los gobiernos autónomos descentralizados gozan de las presunciones de legitimidad y ejecutividad."

Que, el art. 470 del COOTAD, manifiesta: "Se considera fraccionamiento o subdivisión urbana de división de terreno en dos o diez lotes con frente o acceso a alguna vía pública existente o en proyecto. La urbanización es la división de un terreno en más de diez lotes con acceso a alguna vía pública de propiedad horizontal y la ley de la materia. Se entenderá por reestructuración de lotes un nuevo trazado de parcelaciones de terreno, que podrá imponerse obligatoriamente con alguno de estos fines: a) Regular la configuración de los lotes; y, b) Distribuir equitativamente entre los propietarios los beneficios y cargas de la ordenación urbana."

Que, el art. 472 del COOTAD, señala: "Para la fijación de las superficies mínimas, en los fraccionamientos urbanos, se entenderá a las normas que el decreto contenga el plan de ordenamiento territorial, los notarios y los registradores de la propiedad, para la suscripción e inscripción de una escritura de fraccionamiento respectivamente, exigirán la autorización del ejecutivo de este nivel de gobierno, con copia para el fraccionamiento de los terrenos."

Que, el art. 474 del COOTAD, expresa: "Aprobado un proyecto de urbanización conforme al plan de ordenamiento territorial, los propietarios de lotes de terreno comprendidos en el mismo, cuando formen parte de un fraccionamiento o se trate de un lote, la restricción de lotes..."



( 303 )

Que, en ordenanza de Urbanismo, Arquitectura, Uso y Ocupación del Suelo en el Cantón Montalvo, se aprueben las siguientes disposiciones:

Que, el Art. 303 de la Ley Orgánica de Ordenamiento Territorial, se modifique para que diga:

- a. El lote mínimo para el desarrollo de un proyecto de vivienda unifamiliar es de 100 metros cuadrados.
- b. El lote mínimo para el desarrollo de un proyecto de vivienda multifamiliar es de 200 metros cuadrados.
- c. El lote mínimo para el desarrollo de un proyecto de vivienda colectiva es de 300 metros cuadrados.
- d. El lote mínimo para el desarrollo de un proyecto de vivienda social es de 400 metros cuadrados.

El Art. 306 de la Ley Orgánica de Ordenamiento Territorial, se modifique para que diga:

- a. El lote mínimo para el desarrollo de un proyecto de vivienda unifamiliar es de 100 metros cuadrados.
- b. El lote mínimo para el desarrollo de un proyecto de vivienda multifamiliar es de 200 metros cuadrados.
- c. El lote mínimo para el desarrollo de un proyecto de vivienda colectiva es de 300 metros cuadrados.
- d. El lote mínimo para el desarrollo de un proyecto de vivienda social es de 400 metros cuadrados.
- e. El lote mínimo para el desarrollo de un proyecto de vivienda de lujo es de 500 metros cuadrados.
- f. El lote mínimo para el desarrollo de un proyecto de vivienda de lujo social es de 600 metros cuadrados.
- g. El lote mínimo para el desarrollo de un proyecto de vivienda de lujo social es de 700 metros cuadrados.
- h. El lote mínimo para el desarrollo de un proyecto de vivienda de lujo social es de 800 metros cuadrados.
- i. El lote mínimo para el desarrollo de un proyecto de vivienda de lujo social es de 900 metros cuadrados.
- j. El lote mínimo para el desarrollo de un proyecto de vivienda de lujo social es de 1000 metros cuadrados.
- k. El lote mínimo para el desarrollo de un proyecto de vivienda de lujo social es de 1100 metros cuadrados.
- l. El lote mínimo para el desarrollo de un proyecto de vivienda de lujo social es de 1200 metros cuadrados.
- m. El lote mínimo para el desarrollo de un proyecto de vivienda de lujo social es de 1300 metros cuadrados.
- n. El lote mínimo para el desarrollo de un proyecto de vivienda de lujo social es de 1400 metros cuadrados.



Montalvo, 15 de mayo de 2024.

( 250 )

que serán los límites con respecto magnéticos, como se indica:

- I. Elimitar el exceso de líneas y coordenadas PSAU 56 o WGS 84 y delimitar los límites de los límites del predio con nombres de los colindantes;
- II. Diseño y delimitación del estudio de tráfico respectivo y propuesta de niveles de pavimento en la topografía del lugar;
- III. Diseño en lotes, en el caso del diseño urbanístico con sus respectivos niveles de elevación;
- IV. Plano de monumentos;
- V. Plano de instalación general;
- VI. Plano de zonificación indicando la forma de ocupación (F.O.S) y uso de suelo (U.S) de las edificaciones;
- VII. Plano de Vías y redes;
- VIII. Fachadas y niveles generales;
- IX. Detalles y diseño de mobiliario tipo si lo tuvieran;
- X. En última instancia se presentará el proyecto en detalle del área común y de las áreas de recreabilidad y recreativas, que incluyen cortes transversales que grafiquen la solución urbana propuesta;
- XI. Cuadro de datos conteniendo área total del predio a urbanizarse; área útil de lotes; número y número total de lotes; densidad poblacional bruta y neta; utilización en el presente de equipamiento comunal y áreas recreacionales.

En todo uno de los planos, en el caso de identificación, contendrá la clave censal y la firma del profesional responsable del proyecto, del propietario y/o de sus representantes legales, cumpliendo con todas las normas técnicas en esta Ordenanza.


Que, el Art. 307, señala que una vez entregada toda la documentación y cumplido con todas las procedimientos antes descritos, el Ejecutivo del GALMCO-Manifa, mediante Acto Administrativo, por el cual se radica en la COOTAD, aprobará mediante Resolución municipal de los tres tipos de urbanización que se realicen dentro de los límites del Cantón Manifa, previa opinión de la Dirección Municipal de Planeamiento Urbano.

Que, el Art. 302, señala que en el caso de urbanizaciones, el urbanizador deberá constituir garantía a favor del GALMCO-Manifa, para garantizar el cumplimiento de los deberes comunales, vías urbanas y demás servicios de infraestructura.

Las garantías podrán ser en finca baldía o con bienes.

En el primer caso la garantía será por un valor equivalente al diez por ciento del valor de las obras de infraestructura de la urbanización de acuerdo con los presupuestos de obra presentados y revisados por la Dirección Municipal de Obras Públicas, sobre indicar que el urbanizador asume los riesgos que se produzcan por el otorgamiento de las garantías.

En el segundo caso se otorga en garantía un área de terreno que sea equivalente al 2% de área total del predio a urbanizar por el GALMCO-Manifa.



82  
11/11/2011  
11:11:11  
11/11/2011  
11:11:11

(De 02)

Que, mediante memoria en la presentada por Representantes de la Urbanización Marina Blue, remiten documentación gráfica, escrita y digital para la aprobación del proyecto urbanístico Marina Blue Urbanización privada, conforme al Art. 303 de la Ordenanza de Urbanismo, Arquitectura, Uso y Ocupación del Suelo en el Cantón Morona, el respecto incluye

Que, con Oficio No. 224-13/004-10-V de fecha 31 de octubre de 2013, suscribido por el Arq. Daniel Alejandro Vilavilando en calidad de Director de Planeamiento Urbano, con respecto a la solicitud de Marina Blue, sobre la aprobación final del proyecto de la Urbanización "Marina Blue", propiedad de nueve catastrales No. 1340404000, ubicado en el sector conocido como Piedra Larga, kilómetro uno y medio Vía a San Mateo de la Ciudad de Morona, para lo cual anexa el informe No. 062 elaborado por los técnicos del Área de Gestión del Suelo, indicando en su parte pertinente como conclusión que "Se sugiere de manera favorable, la aprobación final de la Urbanización "MARINA BLUE" por cuanto existe cumplimiento por parte de los promotores, tomando en consideración los informes técnicos respectivos, con firmas de responsabilidad que antecedan esta conclusión y de acuerdo a lo que estipula la Ordenanza de Urbanismo, Arquitectura, Uso y Ocupación del Suelo en el Cantón Morona"

Que, con oficio No. 0925-015-13-AC GADM de fecha noviembre 8 de 2013, el Arq. Daniel Luis Serrano, Director de Asesoría y Catastros Municipal, indica que revisado el catastro de predios urbanos de vigencia se constató que el área donde se pretende aprobar la Urbanización Marina Blue, está identificada con el código catastral No. 1340404000, predio ubicado en el Sector Conocido como Piedra Larga, ingresado a nombre del Edificio Marina Blue, el mismo que tiene cancelado los impuestos prediales hasta el año 2013, matrículas e inscripciones que se detallan en el presente informe, en un área total de terreno: 13.062845ha.

Que, mediante oficio No. 1544-CAU-DOPM, de fecha 11 de noviembre de 2013, el Ing. Carlos Arávalo como Director de Obras Públicas, anexa el informe técnico elaborado por la Ing. Liliana Ambram, Especialista de la Dirección de Obras Públicas, en la cual señala que de acuerdo al sistema emitido por la Dirección de Planeamiento Urbano, en su oficio No. 224-DPEM-10-V de fecha 21 de octubre de 2013, la Urbanización "Marina Blue" contará con las siguientes infraestructura básica: calles, aceras, barandas y bordillos, instalaciones eléctricas, telefónicas, agua potable y aguas servidas; así como también áreas verdes y marques con porcentajes de uso de suelo, de acuerdo a lo establecido en la Ordenanza del GDM suscripta. Además manifiesta en su informe que las especificaciones técnicas y sus presupuestos referenciales de las obras de infraestructura propuesta por los promotores constan con sus respectivos firmas de responsabilidad técnica, presupuestos y cronogramas ya emitidos dentro del rango de valores y parámetros técnicos que maneja dicha Urbanización. Por lo expuesto esta Dirección, basado en el informe de aprobación de proyecto suscrito por la Dirección de Planeamiento Urbano, sugiere factible la aprobación de la Urbanización "Marina Blue".



Que, mediante el Acuerdo No. 0043-DC-COCH 2013, de fecha 21 de noviembre de 2013, el Ab. Carlos Chávez Chino, Procurador Sindical Municipal, emite pronunciamiento legal en los siguientes términos: "En virtud de los nomros que han sido invocados y de acuerdo a los informes presentados por las Direcciones Técnicas Municipales, sobre que no existe la oposición del proyecto de la Urbanización "Marina Blue" ubicada en el Sector conocido como Piedra Larga, considero que no existe ningún impedimento para que se apruebe el proyecto de la referida Urbanización, correspondiéndole al ejecutivo de CAD-Morona el dar Visación Administrativa, mediante la cual se aprueba la Urbanización "Marina Blue" tal como lo establece el art 307 de la Ordenanza de Urbanismo, Acondicionamiento y Ocupación del Suelo en el Cantón Morona, sugiriendo, eso sí, que en la relación con el garantfe, la Dirección de Planeamiento Urbano, considere que ésta sea el más conveniente para el Gobierno Municipal, tomando en cuenta el proyecto ejecutivo del lote de la Urbanizadora, conforme lo señala el artículo 309 de mismo Código Legal.

En virtud de lo expuesto y en uso de las atribuciones conferidas en la Constitución y el Código Orgánico de Organización Territorial, Autonomía y Descentralización, el Ejecutivo como Máxima Autoridad del Gobierno Autónomo Descentralizado Municipal del Cantón Morona,

**RESUELVE:**

**PRIMERO:** Aprueba el proyecto de Urbanización "Marina Blue", de procedencia de Fabricación "Marina Blue", ubicada en el Sector conocido como Piedra Larga del Cantón Morona, al comparecer los nomros expuestos y acogiendo los informes de las Direcciones Municipales de Planeamiento Urbano, Obras Públicas, Avalúes y Catastros y, Asesoría Jurídica.

**SEGUNDO:** Que, el aprobado el proyecto de la Urbanización "Marina Blue" en la persona de su representante legal, procedió a la suscripción del Acta de Entrega Recepción de los datos verdales y de las vicinalidad, la misma que será protocolizada e inscrita en el registro de la Propiedad.

**TERCERO:** Que, las Direcciones de Planeamiento Urbano, Obras Públicas y Avalúes y Catastros, deben cumplir tanto a la resolución, tomando en cuenta los informes que han servido como fundamento para que se dicte este acto administrativo.

**CUARTO:** Notificar a través de esta resolución al Registro de la Propiedad del Cantón Morona, y lo pite a requerir.

Dado y firmado en el Ejecutorio de la Alcaldía a los veintiséis días del mes de noviembre del dos mil trece.



Dr. Jaime Estrada  
ALCALDE DE MORONA







Empresa Pública Municipal  
Registro de la Propiedad de  
Manta-EP

Avenida 4 y Calle 11

Días hábiles

**46445**

Conforme a la solicitud Número: 95958, certifico hasta el día de hoy la Ficha Registral Número: 46445

**INFORMACIÓN REGISTRAL**

Fecha de Apertura: *sábado, 31 de mayo de 2014*  
 Parroquia: Manta  
 Tipo de Precio: Urbano  
 Cód Catastral/Rol/Ident. Predial: XXXXXXXXXXXXXXXXXXXXXXXXXXXXXXX



**LINDEROS REGISTRALES:**

LOTE N. 131 MANZANA LAS OLAS ESTE DE LA URBANIZACION MARINA BLUE DE LA PARROQUIA MANTA DEL CANTON MANTA. Que tiene los siguientes medidas y linderos. : Frente : 18,30m. Vía Regata. Atrás : 17,87m. Lote N. 118. Costado derecho : 30,12m. Lote N. 130. Costado izquierdo : 28,32m. Lote N. 132. Area total : 534,59m2. SOLVENCIA. EL LOTE DESCRITO SE ENCUENTRA LIBRE DE GRAVAMEN

**RESUMEN DE MOVIMIENTOS REGISTRALES:**

Libro	Acto	Número y fecha de inscripción	Folio Inicial
Compra Venta	Compraventa y Unificación	2.784 10/09/2013	56.011
Compra Venta	Compraventa	3.147 16/10/2013	63.806
Platos	Platos	02/01/2014	2

**MOVIMIENTOS REGISTRALES:**

**REGISTRO DE COMPRA VENTA**

**1 / 2 Compraventa y Unificación**

Inscrito el: *martes, 10 de septiembre de 2013*  
 Tomo: 1 Folio Inicial: 56.011 - Folio Final: 56.061  
 Número de inscripción: 2.784 Número de Repertorio: 6.565  
 Oficina donde se guarda el original: Notaría Tercera  
 Nombre del Cantón: Manta  
 Fecha de Otorgamiento/Providencia: *jueves, 22 de agosto de 2013*  
 Escritura/Juicio/Resolución:  
 Fecha de Resolución:



**a.- Observaciones:**

**C O M P R A V E N T A Y U N I F I C A C I O N**

\* El Fideicomiso Marina Blue representado por la Compañía Fiducia S.A. Administradora de Fondos y Fideicomisos Mercantiles, a su vez debidamente representado por el Sr. David Fernando Guime Caicero. En esta escritura el Municipio de Manta vende a favor de FIDECOMISO MARINA BLUE el excedente de terreno de 5 9 4 . 3 8 m 2

UNIFICACION.- Marina Blue es propietario de ocho áreas de terrenos ubicadas en el sector conocido como Piedra Larga de la ciudad de Manta los cuales se detallan de la siguiente manera. LOTE 2.- LOTE 3, LOTE 4, LOTE 5, FAJA N. 1 FAJA N. 2 FAJA N. 3 FAJA N. 4. Los terrenos que se unifican al área de excedente de 594.38 Q U E D A N D O U N A F O L I A D E 2 0 2 0 3 4 . 6 2 .



Ficha Registral: 46445

Página: 1 de 2

b.- Apellidos, Nombres y Domicilio de las Partes:

Calidad	Cédula o R.U.C.	Nombre y/o Razón Social	Estado Civil	Domicilio
Comprador	80-0000000065830	Fideicomiso Marina Blue		Manta
Vendedor	80-0000000050594	Gobierno Autonomo Descentralizado Municipi		Manta

2 / 2 **Compraventa**

Inscrito el: **miércoles, 16 de octubre de 2013**  
 Tomo: **1** Folio Inicial: **63.806** - Folio Final: **63.818**  
 Número de Inscripción: **3.147** Número de Repertorio: **7.380**  
 Oficina donde se guarda el original: **Notaría Tercera**  
 Nombre del Cantón: **Manta**  
 Fecha de Otorgamiento/Providencia: **jueves, 26 de septiembre de 2013**  
 Escritura/Juicio/Resolución:  
 Fecha de Resolución:



a.- Observaciones:

DESMEMBRACION del lote de terreno de propiedad de Fideicomiso Marina Blue el mismo que segun escritura tenia un area de 202.034,00m2 y mediante esta escritura desmembra un area de 17.004,97m2 quedando un area

s o b r a n t e d e 1 8 5 . 0 2 9 , 0 9 m 2

b.- Apellidos, Nombres y Domicilio de las Partes:

Calidad	Cédula o R.U.C.	Nombre y/o Razón Social	Estado Civil	Domicilio
Propietario	80-0000000065830	Fideicomiso Marina Blue		Manta

c.- Esta inscripción se refiere a la(s) que consta(n) en:

Libro:	No. Inscripción:	Fec. Inscripción:	Folio Inicial:	Folio final:
Compra Venta	2784	10-sep-2013	56011	



3 / 1 **Planos**

Inscrito el: **jueves, 02 de enero de 2014**  
 Tomo: **1** Folio Inicial: **2** - Folio Final: **51**  
 Número de Inscripción: **1** Número de Repertorio: **12**  
 Oficina donde se guarda el original: **Notaría Tercera**  
 Nombre del Cantón: **Manta**  
 Fecha de Otorgamiento/Providencia: **viernes, 06 de diciembre de 2013**  
 Escritura/Juicio/Resolución:  
 Fecha de Resolución:

a.- Observaciones:

P L A N O S D E L A U R B A N I Z A C I O N M A R I N A B L U E

b.- Apellidos, Nombres y Domicilio de las Partes:

Calidad	Cédula o R.U.C.	Nombre y/o Razón Social	Estado Civil	Domicilio
Propietario	80-0000000062440	Fideicomiso Mercantil Inmobiliario Marina		Manta

c.- Esta inscripción se refiere a la(s) que consta(n) en:

Libro:	No. Inscripción:	Fec. Inscripción:	Folio Inicial:	Folio final:
Compra Venta	2784	10-sep-2013	56011	56061



TOTAL DE MOVIMIENTOS CERTIFICADOS:

Libro	Número de Inscripciones	Libro	Número de Inscripciones
Planes	1		
Compra Venta	2		

Los movimientos Registrales que constan en esta Ficha son los únicos que se refieren al predio que se certifica.

Cualquier enmendadura, alteración o modificación al texto de este certificado lo invalida.

Emitido a las: 11:30:58 del sábado, 31 de mayo de 2014

A petición de: *Juan Carlos*

Elaborado por: Laura Carmen Tigua Pincoy  
130635712-8



Validez del Certificado: 3 años. Excepto que se diere un traspaso de dominio o se emitiera un gravamen.



Ing. Jaime E. Delgado Intriago  
Firma del Registrador

El interesado debe comunicar cualquier error en este Documento al Registrador de la Propiedad.





Empresa Pública Municipal  
Registro de la Propiedad de  
Manta-EP

Avenida 4 y Calle 11

(Inventar)

**46432**

Conforme a la solicitud Número: 95958, certifico hasta el día de hoy la Ficha Registral Número

**INFORMACIÓN REGISTRAL**

Fecha de Apertura: *sábado, 31 de mayo de 2014*  
 Parroquia: Manta  
 Tipo de Predio: Urbano  
 Cód Catastral/Rol/Ident.Predial: XXXXXXXXXXXXXXXXXXXXXXXXXXXXX

**LINDEROS REGISTRALES:**

LOTE N. 161. MANZANA REGATA ESTE DE LA URBANIZACION MARINA BLUE DE LA PARROQUIA MANTA DEL CANTON MANTA. Que tiene los siguientes medidas y linderos: Frente : 19,27m. Vía Las Brisas. Atras : 16,97m. Lote N. 160. Costado derecho : 25,86m. comunal lineal. Costado izquierdo : 27,62m. Lote N. 159 y 162. Area total : 474,41 m2. SOLVENCIA. EL LOTE DESCRITO SE ENCUENTRA

**L I B R E D E G R A V A M E N**

**RESUMEN DE MOVIMIENTOS REGISTRALES:**

Libro	Acto	Número y fecha de inscripción	Folio Inicial
Compra Venta	Compraventa y Unificación	2.784 - 10/09/2013	56.011
Compra Venta	Compraventa	3.147 - 16/10/2013	63.806
Planos	Planos	1 - 02/01/2014	2

**MOVIMIENTOS REGISTRALES:**

**REGISTRO DE COMPRA VENTA**

**1 / 2 Compraventa y Unificación**

Inscrito el : martes, 10 de septiembre de 2013  
 Tomo: I Folio Inicial: 56.011 - Folio Final: 56.061  
 Número de Inscripción: 2.784 Número de Repertorio: 6.565  
 Oficina donde se guarda el original: Notaría Tercera  
 Nombre del Cantón: Manta  
 Fecha de Otorgamiento/Providencia: jueves, 22 de agosto de 2013  
 Escritura/Juicio/Resolución:  
 Fecha de Resolución:

a.- Observaciones:

**C O M P R A V E N T A Y U N I F I C A C I O N**

\* El Fideicomiso Marina Blue representado por la Compañía Fiducia S.A. Administradora de Fondos y Fideicomisos Mercantiles, a su vez debidamente representado por el Sr. David Fernando Guime Calero.

En esta escritura el Municipio de Manta vende a favor de FIDECOMISO MARINA BLUE el excedente de terreno de 594.58 m<sup>2</sup>.

UNIFICACION.- Marina Blue es propietario de los terrenos ubicadas en el sector conocido como Piedra Larga de la ciudad de Manta los cuales se describen de la siguiente manera. LOTE 2.- LOTE 3; LOTE 4. LOTE 5, FAJA N. 1 FAJA N. 2 FAJA N. 3 FAJA N. 4. Los terrenos que se unifican al area de excedente de 594.58 m<sup>2</sup> QUEDANDO UN AREA TOTAL DE 20203.06 m<sup>2</sup>.



b.- Apellidos, Nombres y Domicilio de las Partes:

Calidad	Cédula o R.U.C.	Nombre y/o Razón Social	Estado Civil	Domicilio
Comprador	80-0000000065830	Fideicomiso Marina Blue		Manta
Vendedor	80-0000000050594	Gobierno Autonomo Descentralizado Municipi		Manta

2 / 2 Compraventa

Inscrito el: miércoles, 16 de octubre de 2013

Tomo: 1 Folio Inicial: 63.806 - Folio Final: 63.818  
 Número de Inscripción: 3.147 Número de Repertorio: 7.380  
 Oficina donde se guarda el original: Notaría Tercera  
 Nombre del Cantón: Manta

Fecha de Otorgamiento/Providencia: jueves, 26 de septiembre de 2013

Escritura/Juicio/Resolución:

Fecha de Resolución:

a.- Observaciones:

DESMEMBROCIÓN del lote de terreno de propiedad de Fideicomiso Marina Blue el mismo que según escritura  
 tepla un area de 202.034,00m2 y mediante esta escritura desmembra un area de 17.004,97m2 quedando un area  
 s o b r a n t e d e 1 8 5 . 0 2 9 , 0 9 m 2



b.- Apellidos, Nombres y Domicilio de las Partes:

Calidad	Cédula o R.U.C.	Nombre y/o Razón Social	Estado Civil	Domicilio
Propietario	80-0000000065830	Fideicomiso Marina Blue		Manta

c.- Esta inscripción se refiere a la(s) que consta(n) en:

Libro:	No. Inscripción:	Fec. Inscripción:	Folio Inicial:	Folio final:
Compra Venta	2784	10-sep-2013	56011	56061

3 / 1 Planos

Inscrito el: jueves, 02 de enero de 2014

Tomo: 1 Folio Inicial: 2 - Folio Final: 51  
 Número de Inscripción: 1 Número de Repertorio: 12  
 Oficina donde se guarda el original: Notaría Tercera  
 Nombre del Cantón: Manta

Fecha de Otorgamiento/Providencia: viernes, 06 de diciembre de 2013

Escritura/Juicio/Resolución:

Fecha de Resolución:

a.- Observaciones:

PLANOS DE LA URBANIZACION MARINA BLUE



b.- Apellidos, Nombres y Domicilio de las Partes:

Calidad	Cédula o R.U.C.	Nombre y/o Razón Social	Estado Civil	Domicilio
Propietario	80-0000000062440	Fideicomiso Mercantil Inmobiliario Marina		Manta

c.- Esta inscripción se refiere a la(s) que consta(n) en:

Libro:	No. Inscripción:	Fec. Inscripción:	Folio Inicial:	Folio final:
Compra Venta	2784	10-sep-2013	56011	56061



TOTAL DE MOVIMIENTOS CERTIFICADOS:

Libro	Número de Inscripciones	Libro	Número de Inscripciones
Planos	1		
Compra Venta	2		

Los movimientos Registrales que constan en esta Ficha son los únicos que se refieren al predio que se certifica.

Cualquier enmendadura, alteración o modificación al texto de este certificado lo invalida.

Emitido a las: 10:43:27 del sábado, 31 de mayo de 2014

A petición de: *Jaime Delgado*

Elaborado por : Laura Carmen Tigua Pincay  
130635712-8




Validez del Certificado 30 días, Excepto que se diera un traspaso de dominio o se emitiera un gravamen.



*Jaime E. Delgado Intriago*  
Firma del Registrador

El interesado debe comunicar cualquier error en este Documento al Registrador de la Propiedad.





Empresa Pública Municipal  
Registro de la Propiedad de  
Manta-EP

Avenida 4 y Calle 11



46433

Conforme a la solicitud Número: 95958, certifico hasta el día de hoy la Ficha Registral Número

**INFORMACIÓN REGISTRAL**

Fecha de Apertura: *sábado, 31 de mayo de 2014*  
Parroquia: Manta  
Tipo de Predio: Urbano  
Cód. Catastral/Rol/Ident. Predial: XXXXXXXXXXXXXXXXXXXXXXXXXXX



**LINDEROS REGISTRALES:**

LOTE N. 162 MANZANA REGATA ESTE DE LA URBANIZACION MARINA BLUF DE LA PARROQUIA MANTA DEL CANTON MANTA. Que tiene los siguientes medidas y linderos. : Frente : 18,68m. Vía Las Brisas. Atras : 17,41m. Lote N. 159. Costado derecho : 27,62m. lote N. 161. Costado izquierdo : 29,43m. Lotes N. 158 y 163. Area total : 503,95 m2. SOLVENCIA. EL LOTE DESCRITO SE ENCUENTRA LIBRE DE GRAVAMEN

**RESUMEN DE MOVIMIENTOS REGISTRALES:**


Libro	Acto	Número y fecha de inscripción	Folio Inicial
Compra Venta	Compraventa y Unificación	2.784 10/09/2013	56.011
Compra Venta	Compraventa	3.147 16/10/2013	63.806
Planos	Planos	1 02/01/2014	2

**MOVIMIENTOS REGISTRALES:**

**REGISTRO DE COMPRA VENTA**

**1 / 2 Compraventa y Unificación**

Inscrito el: martes, 10 de septiembre de 2013  
Tomo: 1 Folio Inicial: 56.011 - Folio Final: 56.061  
Número de Inscripción: 2.784 Número de Repertorio: 6.565  
Oficina donde se guarda el original: Notaría Tercera  
Nombre del Cantón: Manta  
Fecha de Otorgamiento/Provideencia: jueves, 22 de agosto de 2013  
Escritura/Juicio/Resolución:  
Fecha de Resolución:



**a.- Observaciones:**

**C O M P R A V E N T A Y U N I F I C A C I O N**

\* El Fideicomiso Marina Blue representado por la Compañía Fiducia S.A. Administradora de Fondos y Fideicomisos Mercantiles, a su vez debidamente representada por el Sr. David Fernando Guime Calero. En esta escritura el Municipio de Manta vende a favor de FIDEICOMISO MARINA BLUE el excedente de terreno de e 5 9 4 3 8 m 2

UNIFICACION.- Marina Blue es propietaria de ocho áreas de terrenos ubicadas en el sector conocido como Piedra Larga de la ciudad de Manta. Las áreas se unifican de la siguiente manera. LOTE 2 - LOTE 3, LOTE 4, LOTE 5, FAJA N. 1 FAJA N. 2 FAJA N. 3. Quedando un área de terrenos que se unifican al área de excedente de 594.38 Q U E D A N D O T O T A L D E 2 0 2 0 3 4 . 0 6 m 2



Ficha Registral: 46433

Página: 1 de 1

b.- Apellidos, Nombres y Domicilio de las Partes:

Calidad	Cédula o R.U.C.	Nombre y/o Razón Social	Estado Civil	Domicilio
Comprador	80-0000000065830	Fideicomiso Marina Blue		Manta
Vendedor	80-0000000050594	Gobierno Autónomo Descentralizado Muni		Manta

2 / 2 Compraventa

Inscrito el: miércoles, 16 de octubre de 2013

Tomo: 1 Folio Inicial: 63.806 - Folio Final: 63.818  
 Número de Inscripción: 3.147 Número de Repertorio: 7.380  
 Oficina donde se guarda el original: Notaría Tercera  
 Nombre del Cantón: Manta

Fecha de Otorgamiento/Providencia: jueves, 26 de septiembre de 2013

Escritura/Juicio/Resolución:

Fecha de Resolución:

a.- Observaciones:

DESMEMBRACION del lote de terreno de propiedad de Fideicomiso Marina Blue el mismo que segun escritura tenia un area de 202.034,00m2 y mediante esta escritura desmembra un area de 17.004,97m2 quedando un area  
 s o b r a n t e d e 1 8 5 . 0 2 9 , 0 9 m 2

b.- Apellidos, Nombres y Domicilio de las Partes:

Calidad	Cédula o R.U.C.	Nombre y/o Razón Social	Estado Civil	Domicilio
Propietario	80-0000000065830	Fideicomiso Marina Blue		Manta

c.- Esta inscripción se refiere a la(s) que consta(n) en:

Libro:	No. Inscripción:	Fec. Inscripción:	Folio Inicial:	Folio final:
Compra Venta	2784	10-sep-2013	56011	56061

3 / 1 Planos

Inscrito el: jueves, 02 de enero de 2014

Tomo: 1 Folio Inicial: 2 - Folio Final: 51  
 Número de Inscripción: 1 Número de Repertorio: 12  
 Oficina donde se guarda el original: Notaría Tercera  
 Nombre del Cantón: Manta

Fecha de Otorgamiento/Providencia: viernes, 06 de diciembre de 2013

Escritura/Juicio/Resolución:

Fecha de Resolución:

a.- Observaciones:

PLANOS DE LA URBANIZACION MARINA BLUE

b.- Apellidos, Nombres y Domicilio de las Partes:

Calidad	Cédula o R.U.C.	Nombre y/o Razón Social	Estado Civil	Domicilio
Propietario	80-0000000062440	Fideicomiso Mercantil Inmobiliario Marina		Manta

c.- Esta inscripción se refiere a la(s) que consta(n) en:

Libro:	No. Inscripción:	Fec. Inscripción:	Folio Inicial:	Folio final:
Compra Venta	2784	10-sep-2013	56011	56061





**TOTAL DE MOVIMIENTOS CERTIFICADOS:**

Libro	Número de Inscripciones	Libro	Número de Inscripciones
Pianos	1		
Compra Venta	2		

Los movimientos Registrales que constan en esta Ficha son los únicos que se refieren al predio que se certifica

Cualquier enmendadura, alteración o modificación al texto de este certificado lo invalida.

Emitido a las: 10:46:06 del sábado, 31 de mayo de 2014

A petición de: Javier Ureca

Elaborado por: Laura Carmen Ugueta Pineda  
I30635712-8



Validez del Certificado 30 días, Excepto que se diera un traspaso de dominio o se emitiera un gravamen.

El interesado debe comunicar cualquier error en este Documento al Registrador de la Propiedad.



Abg. Jaime E. Delgado Intriago  
Firma del Registrador



Certificación impresa por: [Logo]

Ficha Registral: 46413

Página: 1 de 3



Empresa Pública Municipal  
Registro de la Propiedad de  
Manta-EP

Avenida 4 y Calle 11

ver en des

46434

Conforme a la solicitud Número: 95958, certifico hasta el día de hoy la Ficha Registral Número: 46434

**INFORMACIÓN REGISTRAL**

Fecha de Apertura: *sábado, 31 de mayo de 2014*  
 Parroquia: Manta  
 Tipo de Predio: Urbano  
 Cód. Catastral/Rol/Ident. Predial: XXXXXXXXXXXXXXXXXXXXXXXXXXXX



**LINDEROS REGISTRALES:**

LOTE N. 163 MANZANA REGATA ESTE DE LA URBANIZACION MARINA BLUE DE LA PARROQUIA MANTA DEL CANTON MANTA. Que tiene los siguientes medidas y linderos. : Frente : 17,50m. Vía Las Brisas. Atrás : 17,41m. Lote N. 158. Costado derecho : 29,43m. lote N. 162. Costado izquierdo : 30,22m. Lote N. 164. Area total : 524,92 m2. SOLVENCIA. EL LOTE DESCRITO SE ENCUENTRA LIBRE DE

G R A V A M E N

**RESUMEN DE MOVIMIENTOS REGISTRALES:**

Libro	Acto	Número y fecha de inscripción	Folio Inicial
Compra Venta	Compraventa y Unificación	2.784 10/09/2013	56.011
Compra Venta	Compraventa	3.147 16/10/2013	63.806
Planos	Planos	1 02/01/2014	2

**MOVIMIENTOS REGISTRALES:**

**REGISTRO DE COMPRA VENTA**

**1. 2. Compraventa y Unificación**

Inscrito el: martes, 10 de septiembre de 2013  
 Tomo: 1 Folio Inicial: 56.011 - Folio Final: 56.061  
 Número de Inscripción: 2.784 Número de Repertorio: 6.365  
 Oficina donde se guarda el original: Notaría Tercera  
 Nombre del Cantón: Manta  
 Fecha de Otorgamiento/Providencia: jueves, 22 de agosto de 2013  
 Escritura/Juicio/Resolución:  
 Fecha de Resolución:



**a.- Observaciones:**

**C O M P R A V E N T A Y U N I F I C A C I O N**

\* El Fideicomiso Marina Blue representado por la Compañía Fiducia S.A. Administradora de Fondos y Fideicomisos Mercantiles, a su vez debidamente representado por el Sr. David Fernando Guzmán Calero. En esta escritura el Municipio de Manta vende a favor de FIDEICOMISO MARINA BLUE el excedente de terreno d e c 5 9 8 m 2 UNIFICACION.- Marina Blue es propietaria de 50.000 m2 de terreno ubicadas en el sector conocido como Piedra Larga de la ciudad de Manta los cuales se detallan de la siguiente manera. LOTE 2.- LOTE 3, LOTE 4, LOTE 5, FAJA N. 1 FAJA N. 2 FAJA N. 3 FAJA N. 4 a las 12 horas de los signos que unifican el area de excedente de 594.38 Q U E D A N D O U N A R E S T A N T E D E 2 0 2 0 3 4 0 6 m 2 .

Certificación impresa por: Lawr

Ficha Registral: 46434      Página: 1 de 3

b.- Apellidos, Nombres y Domicilio de las Partes:

Calidad	Cédula o R.U.C.	Nombre y/o Razón Social	Estado Civil	Domicilio
Comprador	80-0000000065830	Fideicomiso Marina Blue		Manta
Vendedor	80-0000000050594	Gobierno Autonomo Descentralizado Muni		Manta

2 / 2 Compraventa

Inscrito el : miércoles, 16 de octubre de 2013

Tomo: 1 Folio Inicial: 63.806 - Folio Final: 63.818  
 Número de Inscripción: 3.147 Número de Repertorio: 7.380  
 Oficina donde se guarda el original: Notaría Tercera  
 Nombre del Cantón: Manta

Fecha de Otorgamiento/Providencia: jueves, 26 de septiembre de 2013

Escritura/Juicio/Resolución:

Fecha de Resolución:

a.- Observaciones:

DESMEMBRACION del lote de terreno de propiedad de Fideicomiso Marina Blue el mismo que según escritura tenía un área de 202.034,00m<sup>2</sup> y mediante esta escritura desmembra un área de 17.004,97m<sup>2</sup> quedando un área s o b r a n t e d e 1 8 5 . 0 2 9 , 0 9 m 2

b.- Apellidos, Nombres y Domicilio de las Partes:

Calidad	Cédula o R.U.C.	Nombre y/o Razón Social	Estado Civil	Domicilio
Propietario	80-0000000065830	Fideicomiso Marina Blue		Manta

c.- Esta inscripción se refiere a la(s) que consta(n) en:

Libro:	No. Inscripción:	Fec. Inscripción:	Folio Inicial:	Folio final:
Compra Venta	2784	10-sep-2013	56011	56061



3 / 1 Planos

Inscrito el : jueves, 02 de enero de 2014

Tomo: 1 Folio Inicial: 2 - Folio Final: 51  
 Número de Inscripción: 1 Número de Repertorio: 12  
 Oficina donde se guarda el original: Notaría Tercera  
 Nombre del Cantón: Manta

Fecha de Otorgamiento/Providencia: viernes, 06 de diciembre de 2013

Escritura/Juicio/Resolución:

Fecha de Resolución:

a.- Observaciones:

PLANOS DE LA URBANIZACION MARINA BLUE

b.- Apellidos, Nombres y Domicilio de las Partes:

Calidad	Cédula o R.U.C.	Nombre y/o Razón Social	Estado Civil	Domicilio
Propietario	80-0000000062440	Fideicomiso Mercantil Inmobiliario Marina		Manta

c.- Esta inscripción se refiere a la(s) que consta(n) en:

Libro:	No. Inscripción:	Fec. Inscripción:	Folio Inicial:	Folio final:
Compra Venta	2784	10-sep-2013	56011	56061



TOTAL DE MOVIMIENTOS CERTIFICADOS:

ve un gravamen

Libro	Número de Inscripciones	Libro	Número de Inscripciones
Planos	1		
Compra Venta	2		

Los movimientos Registrales que constan en esta Ficha son los únicos que se refieren al predio que se certifica.

Cualquier enmendadura, alteración o modificación al texto de este certificado lo invalida.

Emitido a las: 10:48:38 del sábado 31 de mayo de 2014

A petición de: *José María*

Elaborado por: Laura Carmen Figuera Huacay  
130635712-8



Validez del Certificado 30 días, Excepto que se diera un traspaso de dominio o se emitiera un gravamen.

El interesado debe comunicar cualquier error en este Documento al Registrador de la Propiedad.



Jaime E. Delgado Intriago  
Firma del Registrador





Empresa Pública Municipal  
Registro de la Propiedad de  
Manta-EP

Avenida 4 y Calle 11

46435

Conforme a la solicitud Número: 95958, certifico hasta el día de hoy la Ficha Registral Número

**INFORMACIÓN REGISTRAL**

Fecha de Apertura: *sábado, 31 de mayo de 2014*  
Parroquia: Manta  
Tipo de Predio: Urbano  
Cód.Catastral/Rol/Ident.Predial: XXXXXXXXXXXXXXXXXXXXXXXXXX

**LINDEROS REGISTRALES:**

LOTE N. 164 MANZANA REGATA ESTE DE LA URBANIZACION MARINA BLUF DE LA PARROQUIA MANTA DEL CANTON MANTA .Que tiene los siguientes medidas y linderos. : Frente : 17,50m. Vía Las Brisas. Atrás : 17,41m. Lote N. 157. Costado derecho : 30,22m. lote N. 163. Costado izquierdo : 29,46m. Lote N. 165. Area total : 524,96 m2.SOLVENCIA. EL LOTE DESCRITO SE ENCUENTRA LIBRE DE

G R A V A M E N

**RESUMEN DE MOVIMIENTOS REGISTRALES:**

Libro	Acto	Número y fecha de inscripción	Folio Inicial
Compra Venta	Compraventa y Unificación	2.784 10/09/2013	56.011
Compra Venta	Compraventa	3.147 16/10/2013	63.806
Planos	Planos	1 02/01/2014	2

**MOVIMIENTOS REGISTRALES:**

**REGISTRO DE COMPRA VENTA**

**1. 2. Compraventa y Unificación**

Inscrito el : martes, 10 de septiembre de 2013  
Tomo: 1 Folio Inicial: 56.011 - Folio Final: 56.061  
Número de Inscripción: 2.784 Número de Repertorio: 6.565  
Oficina donde se guarda el original: Notaría Tercera  
Nombre del Cantón: Manta  
Fecha de Otorgamiento/Providencia: jueves, 22 de agosto de 2013  
Escritura/Juicio/Resolución:  
Fecha de Resolución:

**a.- Observaciones:**

**C O M P R A V E N T A Y U N I F I C A C I O N**

\* El Fideicomiso Marina Blue representado por la Compañía Fiducia S.A. Administradora de Fondos y Fideicomisos Mercantiles, a su vez debidamente representado por el Sr. David Fernando Guims Calero En esta escritura el Municipio de Manta vende a favor de FIDEICOMISO MARINA BLUF el excedente de terreno d e 5 9 3 8 m 2

UNIFICACION - Marina Blue es propietaria de las áreas de terrenos ubicadas en el sector conocido como Piedra Larga de la ciudad de Manta los cuales se detallan de la siguiente manera. LOTE 2.- LOTE 3, LOTE 4, LOTE 5, FAJA N. 1 FAJA N. 2 FAJA N. 3 FAJA N. 4 y AS de terrenos que se unifican al area de excedente de 594.38 Q U E D A N D O U N T I P O D E 2 0 2 0 3 4 0 6 n: 2 .

Certificación inmatriculada

Ficha Registral: 46435

Página: 1 de 1



b.- Apellidos, Nombres y Domicilio de las Partes:

Calidad	Cédula o R.U.C.	Nombre y/o Razón Social	Estado Civil	Domicilio
Comprador	80-0000000065830	Fideicomiso Marina Blue		Manta
Vendedor	80-0000000050594	Gobierno Autonomo Descentralizado Munci		Manta

2 / 2 **Compraventa**

Inscrito el: **miércoles, 16 de octubre de 2013**  
 Tomo: 1 Folio Inicial: 63.806 - Folio Final: 63.818  
 Número de Inscripción: 3.147 Número de Repertorio: 7.380  
 Oficina donde se guarda el original: Notaría Tercera  
 Nombre del Cantón: Manta  
 Fecha de Otorgamiento/Providencia: **jueves, 26 de septiembre de 2013**  
 Escritura/Juicio/Resolución:  
 Fecha de Resolución:



a.- Observaciones:  
 DESMEMBRACION del lote de terreno de propiedad de Fideicomiso Marina Blue el mismo que segun escritura tenia un area de 202.034,00m2 y mediante esta escritura desmembra un area de 17.004,97m2 quedando un area  
**s o b r a n t e d e 1 8 5 . 0 2 9 , 0 9 m 2**

b.- Apellidos, Nombres y Domicilio de las Partes:

Calidad	Cédula o R.U.C.	Nombre y/o Razón Social	Estado Civil	Domicilio
Propietario	80-0000000065830	Fideicomiso Marina Blue		Manta

c.- Esta inscripción se refiere a la(s) que consta(n) en:

Libro:	No. Inscripción:	Fec. Inscripción:	Folio Inicial:	Folio final:
Compra Venta	2784	10-sep-2013	56011	56061

3 / 1 **Planes**

Inscrito el: **jueves, 02 de enero de 2014**  
 Tomo: 1 Folio Inicial: 2 - Folio Final: 51  
 Número de Inscripción: 1 Número de Repertorio: 12  
 Oficina donde se guarda el original: Notaría Tercera  
 Nombre del Cantón: Manta  
 Fecha de Otorgamiento/Providencia: **viernes, 06 de diciembre de 2013**  
 Escritura/Juicio/Resolución:  
 Fecha de Resolución:



a.- Observaciones:  
**PLANOS DE LA URBANIZACION MARINA BLUE**

b.- Apellidos, Nombres y Domicilio de las Partes:

Calidad	Cédula o R.U.C.	Nombre y/o Razón Social	Estado Civil	Domicilio
Propietario	80-0000000062440	Fideicomiso Mercantil Inmobiliario Marina		Manta

c.- Esta inscripción se refiere a la(s) que consta(n) en:

Libro:	No. Inscripción:	Fec. Inscripción:	Folio Inicial:	Folio final:
Compra Venta	2784	10-sep-2013	56011	56061



**TOTAL DE MOVIMIENTOS CERTIFICADOS:**

Libro	Número de Inscripciones	Libro	Número de Inscripciones
Planos	1		
Compra Venta	2		



*Los movimientos Registrales que constan en esta Ficha son los únicos que se refieren al predio que se certifica*

Cualquier enmendadura, alteración o modificación al texto de este certificado lo invalida.

Emitido a las: 10:51:09 del sábado, 31 de mayo de 2014

A petición de: *Jaime Uscu*

Elaborado por: *Laura Carmen Tigua Pineda*  
130635712-8



Validez del Certificado 30 días. Excepro que se dé un traspaso de dominio o se emitiera un gravamen.

El interesado debe comunicar cualquier error en este Documento al Registrador de la Propiedad.



hg. Jaime E. Delgado Intriago  
Firma del Registrador




Certificación impresa por: Larit



Empresa Pública Municipal  
Registro de la Propiedad de  
Manta-EP

Avenida 4 y Calle 11



Conforme a la solicitud Número: 95958, certifico hasta el día de hoy la Ficha Registral Número: 46436

**INFORMACIÓN REGISTRAL**

Fecha de Apertura: *sábado, 31 de mayo de 2014*  
Parroquia: Manta  
Tipo de Predio: Urbano  
Cód. Catastral/Rol/Ident. Predial: XXXXXXXXXXXXXXXXXXXXXXXXXXXX



**LINDEROS REGISTRALES:**

LOTE N. 165 MANZANA REGATA ESTE DE LA URBANIZACIÓN MARINA BLUE DE LA PARROQUIA MANTA DEL CANTON MANTA .Que tiene los siguientes medidas y linderos. : Frente : 17,21m. Vía Las Brisas. Atrás : 15,93m. Lote N. 156. Costado derecho : 35,26m. lote N. 157 y 164. Costado izquierdo : 30,12m. Lote N. 166. Area total : 503,27m2. SOLVENCIA. EL LOTE DESCRITO SE ENCUENTRA LIBRE D E G R A V A M E N

**RESUMEN DE MOVIMIENTOS REGISTRALES:**

Libro	Acto	Número y fecha de inscripción	Folio Inicial
Compra Venta	Compraventa y unificación	2.784 10/09/2013	56.011
Compra Venta	Compraventa	3.147 16/10/2013	63.806
Planos	Planos	1 02/01/2014	2

**MOVIMIENTOS REGISTRALES:**

**REGISTRO DE COMPRA VENTA**

**1 / 2 Compraventa y Unificación**

Inscrito el : martes, 10 de septiembre de 2013  
Tomo: 1 Folio Inicial: 56.011 - Folio Final: 56.061  
Número de Inscripción: 2.784 Número de Repertorio: 6.565  
Oficina donde se guarda el original: Notaría Tercera  
Nombre del Cantón: Manta  
Fecha de Otorgamiento/Providencia: jueves, 22 de agosto de 2013  
Escritura/Juicio/Resolución:  
Fecha de Resolución:



**a.- Observaciones:**

**C O M P R A V E N T A Y U N I F I C A C I O N**

\* El Fideicomiso Marina Blue representado por la Compañía Fiducia S.A. Administradora de Fondos y Fideicomisos Mercantiles, a su vez decididamente representado por el Sr. David Fernando Guime Calero. En esta escritura el Municipio de Manta vende el FIDEICOMISO MARINA BLUE el excedente de terreno de 5 9 8 m 2 UNIFICACION.- Marina Blue es propiedad de personas ubicadas en el sector conocido como Piedra Larga de la ciudad de Manta los cuales se detallan de la siguiente manera. LOTE 2.- LOTE 3, LOTE 4, LOTE 5, FAJA N. 1 FAJA N. 2 FAJA N. 3 FAJA N. 4. Las áreas que se unifican al área de excedente de 394.38 QUEDANDO UNA AREA DE 7 1 D S 2 0 2 0 3 4 . 0 6 m 2 .

Certificación impresa por: Lant

Ficha Registral: 46436

Página: 1 de 1



b.- Apellidos, Nombres y Domicilio de las Partes:

Calidad	Cédula o R.U.C.	Nombre y/o Razón Social	Estado Civil	Domicilio
Comprador	80-0000000065830	Fideicomiso Marina Blue		Manta
Vendedor	80-0000000050594	Gobierno Autonomo Descentralizado Munici		Manta

2 / 2 Compraventa

Inscrito el: miércoles, 16 de octubre de 2013

Tomo: 1 Folio Inicial: 63.806 - Folio Final: 63.818

Número de Inscripción: 3.147 Número de Repertorio: 7.380

Oficina donde se guarda el original: Notaría Tercera

Nombre del Cantón: Manta

Fecha de Otorgamiento/Providencia: jueves, 26 de septiembre de 2013

Escritura/Juicio/Resolución:

Fecha de Resolución:

a.- Observaciones:

DESMEMBROCIÓN del lote de terreno de propiedad de Fideicomiso Marina Blue el mismo que según escritura tenía un área de 202.034,00m<sup>2</sup> y mediante esta escritura desmembra un área de 17.004,97m<sup>2</sup> quedando un área

s o b r a n t e d e 1 8 5 . 0 2 9 , 0 9 m 2

b.- Apellidos, Nombres y Domicilio de las Partes:

Calidad	Cédula o R.U.C.	Nombre y/o Razón Social	Estado Civil	Domicilio
Propietario	80-0000000065830	Fideicomiso Marina Blue		Manta

c.- Esta inscripción se refiere a la(s) que consta(n) en:

Libro:	No. Inscripción:	Fec. Inscripción:	Folio Inicial:	Folio final:
Compra Venta	2784	10-sep-2013	56011	56061

3 / 1 Planos

Inscrito el: jueves, 02 de enero de 2014

Tomo: 1 Folio Inicial: 2 - Folio Final: 51

Número de Inscripción: 1 Número de Repertorio: 12

Oficina donde se guarda el original: Notaría Tercera

Nombre del Cantón: Manta

Fecha de Otorgamiento/Providencia: viernes, 06 de diciembre de 2013

Escritura/Juicio/Resolución:

Fecha de Resolución:

a.- Observaciones:

PLANOS DE LA URBANIZACION MARINA BLUE

b.- Apellidos, Nombres y Domicilio de las Partes:

Calidad	Cédula o R.U.C.	Nombre y/o Razón Social	Estado Civil	Domicilio
Propietario	80-0000000062440	Fideicomiso Mercantil Inmobiliario Marina		Manta

c.- Esta inscripción se refiere a la(s) que consta(n) en:

Libro:	No. Inscripción:	Fec. Inscripción:	Folio Inicial:	Folio final:
Compra Venta	2784	10-sep-2013	56011	56061



TOTAL DE MOVIMIENTOS CERTIFICADOS:

Libro	Número de Inscripciones	Libro	Número de Inscripciones
Planos	1		
Compra Venta	2		

Los movimientos Registrales que constan en esta Ficha son los únicos que se refieren a propiedad que se certifica.

Cualquier enmendadura, alteración o modificación al texto de este certificado lo invalida.

Emitido a las: 10:52:46 del sábado, 31 de mayo de 2014

A petición de: *Juan V...*

Elaborado por: Laura Carmen Tigua Pincay  
130635712-8



Validez del Certificado 30 días. Excepto que se diera un traspaso de dominio o se emitiera un gravamen.

El interesado debe comunicar cualquier error en este Documento al Registrador de la Propiedad.



Abg. Jaime F. Delgado Intriago  
Firma del Registrador

*[Handwritten signature]*





Empresa Pública Municipal  
Registro de la Propiedad de  
Manta-EP

Avenida 4 y Calle 11

46437



Conforme a la solicitud Número: 95958, certifico hasta el día de hoy la Ficha Registral Número 46437

**INFORMACIÓN REGISTRAL**

Fecha de Apertura: *sábado, 31 de mayo de 2014*  
Parroquia: Manta  
Tipo de Predio: Urbano  
Cód.Catastral/Rol/Ident.Predial: XXXXXXXXXXXXXXXXXXXXXXXXXX



**LINDEROS REGISTRALES:**

LOTE N. 166 MANZANA REGATA ESTE DE LA URBANIZACION MARINA BLUE DE LA PARROQUIA MANTA DEL CANTON MANTA. Que tiene los siguientes medidas y linderos. : Frente : 15,93m. Vía Las Brisas. Atrás : 15,93m. Lote N. 155. Costado derecho : 30,12m. lote N. 165. Costado izquierdo : 30,12m. Lote N. 167. Area total : 479,75 m2.SOLVENCIA. EL LOTE DESCRITO SE ENCUENTRA LIBRE DE

G R A V A M E N T O S

**RESUMEN DE MOVIMIENTOS REGISTRALES:**

Libro	Acto	Número y fecha de inscripción	Folio Inicial
Compra Venta	Compraventa y Unificación	2.784 10/09/2013	56.011
Compra Venta	Compraventa	3.147 16/10/2013	63.806
Planos	Planos	1 02/01/2014	2

**MOVIMIENTOS REGISTRALES:**

**REGISTRO DE COMPRA VENTA**

**1. 2. Compraventa y Unificación**

Inscrito el : martes, 10 de septiembre de 2013  
Tomo: 1 Folio Inicial: 56.011 - Folio Final: 56.061  
Número de Inscripción: 2.784 Número de Repertorio: 6.565  
Oficina donde se guarda el original: Notaría Tercera  
Nombre del Cantón: Manta  
Fecha de Otorgamiento/Providencia: jueves, 22 de agosto de 2013  
Escritura/Juicio/Resolución:  
Fecha de Resolución:



**a.- Observaciones:**

**C O M P R A V E N T A Y U N I F I C A C I O N**

\* El Fideicomiso Marina Blue representado por la Compañía Fiducia S.A. Administradora de Fondos y Fideicomisos Mercantiles, a su vez debidamente representado por el Sr. David Fernando Guime Ca. cro.

En esta escritura el Municipio de Manta vende a favor de FIDUCIA MARINA BLUE el excedente de terreno de 5 9 8 m 2

UNIFICACION.- Marina Blue es propietaria de terrenos ubicadas en el sector conocido como Piedra Larga de la ciudad de Manta los cuales se detallan de la siguiente manera. LOTE 2.- LOTE 3, LOTE 4, LOTE 5, FAJA N. 1 FAJA N. 2 FAJA N. 3 FAJA N. 4 que se unifican al area de excedente de 394.38

QUEDANDO UN AREA TOTAL DE 202034.06 m 2

b.- Apellidos, Nombres y Domicilio de las Partes:

Calidad	Cédula o R.U.C.	Nombre y/o Razón Social	Estado Civil	Domicilio
Comprador	80-0000000065830	Fideicomiso Marina Blue		Manta
Vendedor	80-0000000050594	Gobierno Autonomo Descentralizado Municipi		Manta

2 / 2 Compraventa

Inscrito el : miércoles, 16 de octubre de 2013  
Tomo: 1 Folio Inicial: 63.806 - Folio Final: 63.818  
Número de Inscripción: 3.147 Número de Repertorio: 7.380  
Oficina donde se guarda el original: Notaría Tercera  
Nombre del Cantón: Manta  
Fecha de Otorgamiento/Providencia: jueves, 26 de septiembre de 2013  
Escritura/Juicio/Resolución:  
Fecha de Resolución:



a.- Observaciones:

DESMEMBRACION del lote de terreno de propiedad de Fideicomiso Marina Blue el mismo que segun escritura tenia un area de 262.034,00m2 y mediante esta escritura desmembra un area de 17.004,97m2 quedando un area

s o b r a n t e d e 1 8 5 . 0 2 9 , 0 9 m 2

b.- Apellidos, Nombres y Domicilio de las Partes:

Calidad	Cédula o R.U.C.	Nombre y/o Razón Social	Estado Civil	Domicilio
Propietario	80-0000000065830	Fideicomiso Marina Blue		Manta

c.- Esta inscripción se refiere a la(s) que consta(n) en:

Libro:	No. Inscripción:	Fec. Inscripción:	Folio Inicial:	Folio final:
Compra Venta	2784	10-sep-2013	56011	56061

3 / 1 Planos

Inscrito el : jueves, 02 de enero de 2014  
Tomo: I Folio Inicial: 2 - Folio Final: 51  
Número de Inscripción: 2 Número de Repertorio: 12  
Oficina donde se guarda el original: Notaría Tercera  
Nombre del Cantón: Manta  
Fecha de Otorgamiento/Providencia: viernes, 06 de diciembre de 2013  
Escritura/Juicio/Resolución:  
Fecha de Resolución:



a.- Observaciones:

P L A N O S D E L A U R B A N I Z A C I O N M A R I N A B L U E

b.- Apellidos, Nombres y Domicilio de las Partes:

Calidad	Cédula o R.U.C.	Nombre y/o Razón Social	Estado Civil	Domicilio
Propietario	80-0000000062440	Fideicomiso Mercantil Inmobiliario Marina		Manta

c.- Esta inscripción se refiere a la(s) que consta(n) en:

Libro:	No. Inscripción:	Fec. Inscripción:	Folio Inicial:	Folio final:
Compra Venta	2784	10-sep-2013	56011	56061



TOTAL DE MOVIMIENTOS CERTIFICADOS:

Libro	Número de Inscripciones	Libro	Número de Inscripciones
Plancs	1		
Compra Venta	2		

Los movimientos Registrales que constan en esta Ficha son los únicos que se refieren al predio que se certifica.

Cualquier enmendadura, alteración o modificación al texto de este certificado lo invalida.

Emitido a las: 10:54:38 del sábado, 31 de mayo de 2014

A petición de: *Jaime Uaca*

Elaborado por: Laura Carmen Tigua Pincay  
130635712-8



Validez del Certificado 30 días, Excepto que se diera un traspaso de dominio o se emitiera un gravamen.

El interesado debe comunicar cualquier error en este Documento al Registrador de la Propiedad.



Abg. Jaime E. Delgado Intriago  
Firma del Registrador





Empresa Pública Municipal  
Registro de la Propiedad de  
Manta-EP

Avenida 4 y Calle 11



Conforme a la solicitud Número: 95958, certifico hasta el día de hoy la Ficha Registral Número 46438

**INFORMACIÓN REGISTRAL**

Fecha de Apertura: *sábado, 31 de mayo de 2014*  
Parroquia: Manta  
Tipo de Predio: Urbano  
Cód. Catastral/Rol/Ident. Predial: XXXXXXXXXXXXXXXXXXXXXXXXXXXX



**LINDEROS REGISTRALES:**

LOTE N. 167 MANZANA REGATA ESTE DE LA URBANIZACIÓN MARINA BLUE DE LA PARROQUIA MANTA DEL CANTON MANTA. Que tiene los siguientes medidas y linderos. : Frente : 18,30m. Via Las Brisas. Atrás : 17,87m. Lote N. 154. Costado derecho : 30,12m. lote N. 166. Costado izquierdo : 28,32m. Lote N. 168. Area total : 534,59 m2. SOLVENCIA. EL LOTE DESCRITO SE ENCUENTRA LIBRE DE G R A V A M E N

**RESUMEN DE MOVIMIENTOS REGISTRALES:**

Libro	Acto	Número y fecha de inscripción	Folio Inicial
Compra Venta	Compraventa y Unificación	2.784 10/09/2013	56.011
Compra Venta	Compraventa	3.147 16/10/2013	63.806
Planos	Planos	1 02/01/2014	2

**MOVIMIENTOS REGISTRALES:**

**REGISTRO DE COMPRA VENTA**

**2 Compraventa y Unificación**

Inscrito el : martes, 10 de septiembre de 2013  
Tomo: 1 Folio Inicial: 56.011 - Folio Final: 56.061  
Número de Inscripción: 2.784 Número de Repertorio: 6.565  
Oficina donde se guarda el original: Notaría Tercera  
Nombre del Cantón: Manta  
Fecha de Otorgamiento/Providencia: jueves, 22 de agosto de 2013  
Escritura/Juicio/Resolución:  
Fecha de Resolución:



**a.- Observaciones:**

**C O M P R A V E N T A Y U N I F I C A C I O N**  
\* El Fideicomiso Marina Blue representado por la Compañía Fiducia S.A. Administradora de Fondos y Fideicomisos Mercantiles, a su vez debidamente representado por el Sr. David Fernando Guimo Calero. En esta escritura el Municipio de Manta vence a favor de FIDEICOMISO MARINA BLUE el excedente de terreno de 5 9 4 m 2 UNIFICACION.- Marina Blue es propietaria de terrenos ubicadas en el sector conocido como Piedra Larga de la ciudad de Manta los cuales se unifican a la manera. LOTE 2.- LOTE 3, LOTE 4, LOTE 5, FAJA N. 1 FAJA N. 2 FAJA N. 3 FAJA N. 4 que se unifican al area de excedente de 594.38 QUEDANDO UN DE 202034.0662.



Ficha Registral: 46438. Página: 1 de 3

*[Handwritten signature]*

b.- Apellidos, Nombres y Domicilio de las Partes:

Calidad	Cédula o R.U.C.	Nombre y/o Razón Social	Estado Civil	Domicilio
Comprador	80-000000065830	Fideicomiso Marina Blue		Manta
Vendedor	80-000000050594	Gobierno Autonomo Descentralizado Muni		Manta

2 / 2 Compraventa

Inscrito el : miércoles, 16 de octubre de 2013  
 Tomo: 1 Folio Inicial: 63.806 - Folio Final: 63.818  
 Número de Inscripción: 3.147 Número de Repertorio:  
 Oficina donde se guarda el original: Notaría Tercera  
 Nombre del Cantón: Manta  
 Fecha de Otorgamiento/Providencia: jueves, 26 de septiembre de 2013  
 Escritura/Juicio/Resolución:  
 Fecha de Resolución:



a.- Observaciones:

DESMEMBRACIÓN del lote de terreno de propiedad de Fideicomiso Marina Blue el mismo que según escritura tenía un área de 202.034,00m2 y mediante esta escritura desmembra un área de 17.004,97m2 quedando un área s o b r a n t e d e 1 8 5 . 0 2 9 , 0 9 m 2

b.- Apellidos, Nombres y Domicilio de las Partes:

Calidad	Cédula o R.U.C.	Nombre y/o Razón Social	Estado Civil	Domicilio
Propietario	80-000000065830	Fideicomiso Marina Blue		Manta

c.- Esta inscripción se refiere a la(s) que consta(n) en:

Libro:	No. Inscripción:	Fec. Inscripción:	Folio Inicial:	Folio final:
Compra Venta	2784	10-sep-2013	56011	56011



3 / 1 Planes

Inscrito el : jueves, 02 de enero de 2014  
 Tomo: 1 Folio Inicial: 2 - Folio Final: 51  
 Número de Inscripción: 1 Número de Repertorio: 12  
 Oficina donde se guarda el original: Notaría Tercera  
 Nombre del Cantón: Manta  
 Fecha de Otorgamiento/Providencia: viernes, 06 de diciembre de 2013  
 Escritura/Juicio/Resolución:  
 Fecha de Resolución:

a.- Observaciones:

PLANOS DE LA URBANIZACION MARINA BLUE

b.- Apellidos, Nombres y Domicilio de las Partes:

Calidad	Cédula o R.U.C.	Nombre y/o Razón Social	Estado Civil	Domicilio
Propietario	80-000000062440	Fideicomiso Mercantil Inmobiliario Marina		Manta

c.- Esta inscripción se refiere a la(s) que consta(n) en:

Libro:	No. Inscripción:	Fec. Inscripción:	Folio Inicial:	Folio final:
Compra Venta	2784	10-sep-2013	56011	56061



Región: de 5

TOTAL DE MOVIMIENTOS CERTIFICADOS:

Libro	Número de Inscripciones	Libro	Número de Inscripciones
Planos	1		
Compra Venta	2		

Los movimientos Registrales que constan en esta Ficha son los únicos que se refieren al predio que se certifica.

Cualquier enmendadura, alteración o modificación al texto de este certificado lo invalida.

Emitido a las: 10:57:06 del sábado, 31 de mayo de 2014

A petición de: *Jaime Uscua*

Elaborado por: *Laura Carmen Tigua Pincaay*  
130635712-8



Validez del Certificado 30 días, Excepto que se diera un traspaso de dominio o se emitiera un gravamen.

El interesado debe comunicar cualquier error en este Documento al Registrador de la Propiedad.



*Jaime E. Delgado Intriago*  
Firma del Registrador







Empresa Pública Municipal  
Registro de la Propiedad de  
Manta-EP

Avenida 4 y Calle 11



Conforme a la solicitud Número: 95958, certifico hasta el día de hoy la Ficha Registral Número 46444

**INFORMACIÓN REGISTRAL**

Fecha de Apertura: sábado, 31 de mayo de 2014  
Parroquia: Manta  
Tipo de Predio: Urbano  
Cód. Catastral/Rol/Ident. Predial: XXXXXXXXXXXXXXXXXXXXXXXXXX



**LINDEROS REGISTRALES:**

LOTE N. 130 MANZANA LAS OLAS ESTE DE LA URBANIZACION MARINA BLUE DE LA PARROQUIA MANTA DEL CANTON MANTA. Que tiene los siguientes medidas y linderos. : Frente : 15,93m. Vía Regata. Atrás : 15,93m. Lote N. 119. Costado derecho : 30,12m. Lote N. 129. Costado izquierdo : 30,12m. Lote N. 131. Area total : 479,75m2. SOLVENCIA. EL LOTE DESCRITO SE ENCUENTRA LIBRE DE GRAVAMEN.

**RESUMEN DE MOVIMIENTOS REGISTRALES:**

Libro	Acto	Número y fecha de inscripción	Folio Inicial
Compra Venta	Compraventa y Unificación	2.784 10/09/2013	56.011
Compra Venta	Compraventa	3.147 16/10/2013	63.806
Planos	Planos	1 02/01/2014	2

**MOVIMIENTOS REGISTRALES:**

**REGISTRO DE COMPERA VENTA**


**1 / 2 Compraventa y Unificación**

Inscrito el : martes, 10 de septiembre de 2013  
Tomo: 1 Folio Inicial: 56.011 - Folio Final: 56.061  
Número de Inscripción: 2.784 Número de Repertorio: 6.565  
Oficina donde se guarda el original: Notaría Tercera  
Nombre del Cantón: Manta  
Fecha de Otorgamiento/Providencia: jueves, 22 de agosto de 2013  
Escritura/Juicio/Resolución:  
Fecha de Resolución:

**a.- Observaciones:**

**C O M P R A V E N T A Y U N I F I C A C I O N**

\* El Fideicomiso Marina Blue representado por la Compañía Fiducia S.A. Administradora de Fondos y Fideicomisos Mercantiles, a su vez debidamente representado por el Sr. David Fernando Guime Caicedo. En esta escritura el Municipio de Manta vende a favor del FIDEICOMISO MARINA BLUE el excedente de terreno de 594,38 m<sup>2</sup>. UNIFICACION.- Marina Blue es propietaria de las áreas de terreno ubicadas en el sector conocido como Piedra Larga de la ciudad de Manta las cuales se detallan de la siguiente manera. LOTE 2.- LOTE 3, LOTE 4, LOTS 5, FAJA N. 1 FAJA N. 2 FAJA N. 3 FAJA N. 4. Las áreas de terreno que se unifican al área de excedente de 594,38 Q U E D A N D O U N A A R E A D E 2 0 2 0 3 4, 0 6 m<sup>2</sup>.



Certificación impresa por: Low

Ficha Registral: 46444

Página: 1 de 2

b.- Apellidos, Nombres y Domicilio de las Partes:			Estado Civil	Domicilio
Calidad	Cédula o R.U.C.	Nombre y/o Razón Social		Manta
Comprador	80-0000000065830	Fideicomiso Marina Blue		Manta
Vendedor	80-0000000050594	Gobierno Autónomo Descentralizado Municipi		

2 / 2 Compraventa

Inscrito el : miércoles, 16 de octubre de 2013  
 Tomo: 1 Folio Inicial: 63.806 - Folio Final: 63.818  
 Número de Inscripción: 3.147 Número de Repertorio: 7.380  
 Oficina donde se guarda el original: Notaría Tercera  
 Nombre del Cantón: Manta  
 Fecha de Otorgamiento/Providencia: jueves, 26 de septiembre de 2013  
 Escritura/Juicio/Resolución:  
 Fecha de Resolución:



a.- Observaciones:  
 DESMEMBRACION del lote de terreno de propiedad de Fideicomiso Marina Blue el mismo que según escritura tenía un área de 202.034,00m<sup>2</sup> y mediante esta escritura desmembra un área de 17.004,97m<sup>2</sup> quedando un área sobrante de 185.029,09 m<sup>2</sup>

b.- Apellidos, Nombres y Domicilio de las Partes:			Estado Civil	Domicilio
Calidad	Cédula o R.U.C.	Nombre y/o Razón Social		Manta
Propietario	80-0000000065830	Fideicomiso Marina Blue		

c.- Esta inscripción se refiere a la(s) que consta(n) en:

Libro:	No. Inscripción:	Fec. Inscripción:	Folio Inicial:	Folio final:
Compra Venta	2784	10-sep-2013	56011	56061

3 / 1 Planes

Inscrito el : jueves, 02 de enero de 2014  
 Tomo: 1 Folio Inicial: 2 - Folio Final: 51  
 Número de Inscripción: 1 Número de Repertorio: 12  
 Oficina donde se guarda el original: Notaría Tercera  
 Nombre del Cantón: Manta  
 Fecha de Otorgamiento/Providencia: viernes, 06 de diciembre de 2013  
 Escritura/Juicio/Resolución:  
 Fecha de Resolución:



a.- Observaciones:  
 PLANOS DE LA URBANIZACION MARINA BLUE

b.- Apellidos, Nombres y Domicilio de las Partes:			Estado Civil	Domicilio
Calidad	Cédula o R.U.C.	Nombre y/o Razón Social		Manta
Propietario	80-0000000062440	Fideicomiso Mercantil Inmobiliario Mariaa		

c.- Esta inscripción se refiere a la(s) que consta(n) en:

Libro:	No. Inscripción:	Fec. Inscripción:	Folio Inicial:	Folio final:
Compra Venta	2784	10-sep-2013	56011	56061



Tercera y cuarta

TOTAL DE MOVIMIENTOS CERTIFICADOS:

Libro	Número de Inscripciones	Libro	Número de Inscripciones
Pagos	1		
Compra Venta	2		

Los movimientos Registrales que constan en esta Ficha son los únicos que se refieren al predio que se certifica

Cualquier enmendadura, alteración o modificación al texto de este certificado lo invalida.

Emitido a las: 11:29:17 del sábado, 31 de mayo de 2014

A petición de: Javier Jacon

Elaborado por: Laura Carmen Tigla Píccay  
130635712-8



Validez del Certificado 30 días, excepto que se diere un traspaso de dominio o se constituyera un gravamen.



Abg. Jaime E. Delgado Intriago  
Firma del Registrador

El interesado debe comunicar cualquier error en este Documento al Registrador de la Propiedad.





Empresa Pública Municipal  
Registro de la Propiedad de  
Manta-EP

Avenida 4 y Calle 11



Conforme a la solicitud Número: 95958, certifico hasta el día de hoy la Ficha Registral Número 46442

**INFORMACIÓN REGISTRAL**

Fecha de Apertura: *sábado, 31 de mayo de 2014*  
 Parroquia: Manta  
 Tipo de Predio: Urbano  
 Cód. Catastral/Rol/Ident. Prefal: XXXXXXXXXXXXXXXXXXXXXXXXXX

**LINDEROS REGISTRALES:**

LOTE N. 128 MANZANA LAS OLAS ESTE DE LA URBANIZACIÓN MARINA BLUE DE LA PARROQUIA MANTA DEL CANTON MANTA. Que tiene los siguientes medidas y linderos. : Frente : 16,97m. Vía Regata. Atrás : 16,89m. Lote N. 121. Costado derecho : 30,22m. Lote N. 127. Costado izquierdo : 29,46m. Lote N. 129. Area total : 509,25m<sup>2</sup>. SOLVENCIA. EL PREDIO DESCRITO SE ENCUENTRA **L I B R E D E G R A V A M E N**

**RESUMEN DE MOVIMIENTOS REGISTRALES:**

Libro	Año	Número y fecha de inscripción	Folio inicial
Compra Venta	Compraventa y Unificación	2.784 10/09/2013	56.011
Compra Venta	Compraventa	3.147 16/10/2013	63.806
Planos	Planos	1 02/01/2014	2

**MOVIMIENTOS REGISTRALES:**

**REGISTRO DE COMPRA VENTA**

**1. 2. 3. 4. 5. 6. 7. 8. 9. 10. 11. 12. 13. 14. 15. 16. 17. 18. 19. 20. 21. 22. 23. 24. 25. 26. 27. 28. 29. 30. 31. 32. 33. 34. 35. 36. 37. 38. 39. 40. 41. 42. 43. 44. 45. 46. 47. 48. 49. 50. 51. 52. 53. 54. 55. 56. 57. 58. 59. 60. 61. 62. 63. 64. 65. 66. 67. 68. 69. 70. 71. 72. 73. 74. 75. 76. 77. 78. 79. 80. 81. 82. 83. 84. 85. 86. 87. 88. 89. 90. 91. 92. 93. 94. 95. 96. 97. 98. 99. 100. 101. 102. 103. 104. 105. 106. 107. 108. 109. 110. 111. 112. 113. 114. 115. 116. 117. 118. 119. 120. 121. 122. 123. 124. 125. 126. 127. 128. 129. 130. 131. 132. 133. 134. 135. 136. 137. 138. 139. 140. 141. 142. 143. 144. 145. 146. 147. 148. 149. 150. 151. 152. 153. 154. 155. 156. 157. 158. 159. 160. 161. 162. 163. 164. 165. 166. 167. 168. 169. 170. 171. 172. 173. 174. 175. 176. 177. 178. 179. 180. 181. 182. 183. 184. 185. 186. 187. 188. 189. 190. 191. 192. 193. 194. 195. 196. 197. 198. 199. 200. 201. 202. 203. 204. 205. 206. 207. 208. 209. 210. 211. 212. 213. 214. 215. 216. 217. 218. 219. 220. 221. 222. 223. 224. 225. 226. 227. 228. 229. 230. 231. 232. 233. 234. 235. 236. 237. 238. 239. 240. 241. 242. 243. 244. 245. 246. 247. 248. 249. 250. 251. 252. 253. 254. 255. 256. 257. 258. 259. 260. 261. 262. 263. 264. 265. 266. 267. 268. 269. 270. 271. 272. 273. 274. 275. 276. 277. 278. 279. 280. 281. 282. 283. 284. 285. 286. 287. 288. 289. 290. 291. 292. 293. 294. 295. 296. 297. 298. 299. 300. 301. 302. 303. 304. 305. 306. 307. 308. 309. 310. 311. 312. 313. 314. 315. 316. 317. 318. 319. 320. 321. 322. 323. 324. 325. 326. 327. 328. 329. 330. 331. 332. 333. 334. 335. 336. 337. 338. 339. 340. 341. 342. 343. 344. 345. 346. 347. 348. 349. 350. 351. 352. 353. 354. 355. 356. 357. 358. 359. 360. 361. 362. 363. 364. 365. 366. 367. 368. 369. 370. 371. 372. 373. 374. 375. 376. 377. 378. 379. 380. 381. 382. 383. 384. 385. 386. 387. 388. 389. 390. 391. 392. 393. 394. 395. 396. 397. 398. 399. 400. 401. 402. 403. 404. 405. 406. 407. 408. 409. 410. 411. 412. 413. 414. 415. 416. 417. 418. 419. 420. 421. 422. 423. 424. 425. 426. 427. 428. 429. 430. 431. 432. 433. 434. 435. 436. 437. 438. 439. 440. 441. 442. 443. 444. 445. 446. 447. 448. 449. 450. 451. 452. 453. 454. 455. 456. 457. 458. 459. 460. 461. 462. 463. 464. 465. 466. 467. 468. 469. 470. 471. 472. 473. 474. 475. 476. 477. 478. 479. 480. 481. 482. 483. 484. 485. 486. 487. 488. 489. 490. 491. 492. 493. 494. 495. 496. 497. 498. 499. 500. 501. 502. 503. 504. 505. 506. 507. 508. 509. 510. 511. 512. 513. 514. 515. 516. 517. 518. 519. 520. 521. 522. 523. 524. 525. 526. 527. 528. 529. 530. 531. 532. 533. 534. 535. 536. 537. 538. 539. 540. 541. 542. 543. 544. 545. 546. 547. 548. 549. 550. 551. 552. 553. 554. 555. 556. 557. 558. 559. 560. 561. 562. 563. 564. 565.**

Inscrito el : martes, 10 de septiembre de 2013  
 Tomo: 1 Folio Inicial: 56.011 - Folio Final: 56.061  
 Número de Inscripción: 2.784 Número de Repertorio: 6.565  
 Oficina donde se guarda el original: Notaría Tercera  
 Nombre del Cantón: Manta  
 Fecha de Otorgamiento/Providencia: jueves, 22 de agosto de 2013  
 Escritura/Juicio/Resolución:  
 Fecha de Resolución:


**a. Observaciones:**

**C O M P R A V E N T A Y U N I F I C A C I O N**

\* El Fideicomiso Marina Blue representado por la Compañía Fiducia S.A. Administradora de Fondos y Fideicomisos Mercantiles, a su vez decididamente representado por el Sr. David Fernando Guime Calero En esta escritura el Municipio de Manta vende a favor de FIDUCOMISO MARINA BLUE el excedente de terreno

d e 5 9 3 8 m 2

UNIFICACION.- Marina Blue es propietario de cinco áreas de terrenos ubicadas en el sector conocido como Piedra Larga de la ciudad de Manta los cuales se detallan de la siguiente manera. LOTE 2.- LOTE 3, LOTE 4, LOTE 5, FAJA N. 1 FAJA N. 2 FAJA N. 3 FAJA N. 4 de las cuales se unifican al área de excedente de 594,38 QUEDANDO UN AREA TOTAL DE 202034,06 m<sup>2</sup>.



Certificación impresa por el sistema

Ficha Registral: 46442

Páginas: 1 de 3

b.- Apellidos, Nombres y Domicilio de las Partes:

Calidad	Cédula o R.U.C.	Nombre y/o Razón Social	Estado Civil	Domicilio
Comprador	80-0000000065830	Fideicomiso Marina Blue		Manta
Vendedor	80-0000000050594	Gobierno Autónomo Descentralizado Mucici		Manta

2 / 2 Compraventa

Inscrito el: miércoles, 16 de octubre de 2013

Tomo: 1 Folio Inicial: 63.806 - Folio Final: 63.818  
 Número de Inscripción: 3.147 Número de Repertorio: 7.380  
 Oficina donde se guarda el original: Notaría Tercera  
 Nombre del Cantón: Manta  
 Fecha de Otorgamiento/Providencia: jueves, 26 de septiembre de 2013  
 Escritura/Juicio/Resolución:



a.- Observaciones:

DESMEMBRACION del lote de terreno de propiedad de Fideicomiso Marina Blue el mismo que según escritura tenía un área de 202.034,00m2 y mediante esta escritura desmembra un área de 17.004,97m2 quedando un área  
 s o b r a n t e d e 1 8 5 . 0 2 9 , 0 9 m 2

b.- Apellidos, Nombres y Domicilio de las Partes:

Calidad	Cédula o R.U.C.	Nombre y/o Razón Social	Estado Civil	Domicilio
Propietario	80-0000000065830	Fideicomiso Marina Blue		Manta

c.- Esta inscripción se refiere a la(s) que consta(n) en:

Libro:	No. Inscripción:	Fec. Inscripción:	Folio Inicial:	Folio final:
Compra Venta	2784	10-sep-2013	56011	56061

3 / 1 Planos

Inscrito el: jueves, 02 de enero de 2014

Tomo: 1 Folio Inicial: 2 - Folio Final: 51  
 Número de Inscripción: 3.147 Número de Repertorio:  
 Oficina donde se guarda el original: Notaría Tercera  
 Nombre del Cantón: Manta  
 Fecha de Otorgamiento/Providencia: viernes, 06 de diciembre de 2013  
 Escritura/Juicio/Resolución:



a.- Observaciones:

PLANOS DE LA URBANIZACION MARINA BLUE

b.- Apellidos, Nombres y Domicilio de las Partes:

Calidad	Cédula o R.U.C.	Nombre y/o Razón Social	Estado Civil	Domicilio
Propietario	80-0000000062440	Fideicomiso Mercantil Inmobiliaria Marina		Manta

c.- Esta inscripción se refiere a la(s) que consta(n) en:

Libro:	No. Inscripción:	Fec. Inscripción:	Folio Inicial:	Folio final:
Compra Venta	2784	10-sep-2013	56011	56061



TOTAL DE MOVIMIENTOS CERTIFICADOS:

Libro	Número de Inscripciones	Libro	Número de Inscripciones
Planos	1		
Compra Venta	2		

Los movimientos Registrados que constan en esta Ficha son los únicos que se refieren al predio que se certifica.

Cualquier enmendadura, alteración o modificación al texto de este certificado lo invalida.

Emitted a las: 11:23:31 del sábado, 31 de mayo de 2014

A petición de: *Jaime Urra*

Elaborado por: *Laura Carmen Piguá Pincay*  
130635712-8



Validez del Certificado 30 días, Exempto que se diera un traspaso de dominio o se empliera un gravamen.



Abg. Jaime E. Delgado Intriago  
Firma del Registrador

El interesado debe comunicar cualquier error en este Documento al Registrador de la Propiedad.





Empresa Pública Municipal  
Registro de la Propiedad de  
Manta-EP

Avenida 4 y Calle 11



Conforme a la solicitud Número: 95958, certifico hasta el día de hoy la Ficha Registral N° 46443

**INFORMACIÓN REGISTRAL**

Fecha de Apertura: sábado, 31 de mayo de 2014  
Parroquia: Manta  
Tipo de Predio: Urbano  
Cód.Catastral/Rol/Ident.Predial: XXXXXXXXXXXXXXXXXXXXXXXXXXXXX



**LINDEROS REGISTRALES:**

LOTE N. 129 MANZANA LAS OLAS ESTE DE LA URBANIZACION MARINA BLUE DE LA PARROQUIA MANTA DEL CANTON MANTA .Que tiene los siguientes medidas y linderos. : Frente : 17,21m. Vía Regata. Atrás : 15,93m. Lote N. 120. Costado derecho : 35,25m. Lote N. 121 y 128. Costado izquierdo : 30,12m. Lote N. 130. Area total : 503,27m2. SOLVENCIA. EL LOTE DESCRITO SE ENCUENTRA LIBRE DE GRAVAMEN

**RESUMEN DE MOVIMIENTOS REGISTRALES:**

Libro	Acto	Número y fecha de inscripción	Folio Inicial
Compra Venta	Compraventa y Unificación	2.784 10/09/2013	56.011
Compra Venta	Compraventa	3.147 16/10/2013	63.806
Planes	Planes	1 02/01/2014	2

**MOVIMIENTOS REGISTRALES:**

**REGISTRO DE COMPRA VENTA**

**1 / 2 Compraventa y Unificación**

Inscrito el: martes, 10 de septiembre de 2013  
Tomo: 1 Folio Inicial: 56.011 - Folio Final: 56.061  
Número de Inscripción: 2.784 Número de Repertorio: 6.565  
Oficina donde se guarda el original: Notaría Tercera  
Nombre del Cantón: Manta  
Fecha de Otorgamiento/Providencia: jueves, 22 de agosto de 2013  
Escritura/Juicio/Resolución:  
Fecha de Resolución:



**Observaciones:**

**COMPRAVENTA Y UNIFICACION**

\* El Fideicomiso Marina Blue representado por la Compañía Fiducia S.A. Administradora de Fondos y Fideicomisos Mercantiles, a su vez debidamente representado por el Sr. David Fernando Guimo Calero En esta escritura el Municipio de Manta vende a favor de FIDEICOMISO MARINA BLUE el excedente de terreno de 594.38 m<sup>2</sup>

UNIFICACION.- Marina Blue es propietario de las áreas de terreno ubicadas en el sector conocido como Piedra Larga de la ciudad de Manta los cuales se definen de la siguiente manera. LOTE 2.- LOTE 3, LOTE 4. LOTE 5, FAJA N. 1 FAJA N. 2 FAJA N. 3 FAJA N. 4 y áreas de terreno que se unifican al area de excedente de 594.38 QUEDANDO UN AREA TOTAL DE 202034.06 m<sup>2</sup>.



Ficha Registral: 46443 Folio: 1 de 2

b.- Apellidos, Nombres y Domicilio de las Partes:

Calidad	Cédula o R.U.C.	Nombre y/o Razón Social	Estado Civil	Domicilio
Comprador	80-0000000065830	Fideicomiso Marina Blue		Manta
Vendedor	80-0000000050594	Gobierno Autonomo Descentralizado Muni		Manta

2/ 2 **Compraventa**

Inscrito el: miércoles, 16 de octubre de 2013

Tomo: 1 Folio Inicial: 63.806 - Folio Final: 63.818  
 Número de Inscripción: 3.147 Número de Repertorio: 7.380  
 Oficina donde se guarda el original: Notaría Tercera  
 Nombre del Cantón: Manta

Fecha de Otorgamiento/Providencia: jueves, 26 de septiembre de 2013

Escritura/Juicio/Resolución:

Fecha de Resolución:

a.- Observaciones:

DESMEMBRACION del lote de terreno de propiedad de Fideicomiso Marina Blue el mismo que segun escritura tenia un area de 202.034,00m2 y mediante esta escritura desmembra un area de 17.004,97m2 quedando un area  
 s o b r a n t e d e 1 8 5 . 0 2 9 , 0 9 m 2

b.- Apellidos, Nombres y Domicilio de las Partes:

Calidad	Cédula o R.U.C.	Nombre y/o Razón Social	Estado Civil	Domicilio
Propietario	80-0000000065830	Fideicomiso Marina Blue		Manta

c.- Esta inscripción se refiere a la(s) que consta(n) en:

Libro:	No. Inscripción:	Fec. Inscripción:	Folio Inicial:	Folio final:
Compra Venta	2784	10-sep-2013	56011	56061

3/ 1 **Planos**

Inscrito el: jueves, 02 de enero de 2014

Tomo: 1 Folio Inicial: 2 - Folio Final: 51  
 Número de Inscripción: 1 Número de Repertorio: 12  
 Oficina donde se guarda el original: Notaría Tercera  
 Nombre del Cantón: Manta

Fecha de Otorgamiento/Providencia: viernes, 06 de diciembre de 2013

Escritura/Juicio/Resolución:

Fecha de Resolución:

a.- Observaciones:


PLANOS DE LA URBANIZACION MARINA BLUE

b.- Apellidos, Nombres y Domicilio de las Partes:

Calidad	Cédula o R.U.C.	Nombre y/o Razón Social	Estado Civil	Domicilio
Propietario	80-0000000062440	Fideicomiso Mercantil Inmobiliario Marina		Manta

c.- Esta inscripción se refiere a la(s) que consta(n) en:

Libro:	No. Inscripción:	Fec. Inscripción:	Folio Inicial:	Folio final:
Compra Venta	2784	10-sep-2013	56011	56061





**TOTAL DE MOVIMIENTOS CERTIFICADOS:**

Libro	Número de Inscripciones	Libro	Número de Inscripciones
Pianos	1		
Compra Venta	2		

**Los movimientos Registrales que constan en esta Ficha son los únicos que se refieren al predio que se certifica.**

Cualquier enmendadura, alteración o modificación al texto de este certificado lo invalida.

Emitióse a las: 11:25:38 del sábado, 31 de mayo de 2014

A petición de: *Jaime Inza*

Elaborado por : Laura Carmen Tigua Buncay  
130635712-8



Validez del Certificado 30 días, Excepto que se diera un traspaso de dominio o se emitiera un gravamen.



**Ing. Jaime E. Delgado Intriago**  
Firma del Registrador

El interesado debe comunicar cualquier error en este Documento al Registrador de la Propiedad.





Empresa Pública Municipal  
Registro de la Propiedad de  
Manta-EP

Avenida 4 y Calle 11

46441



Conforme a la solicitud Número: 95958, certifico hasta el día de hoy la FICHA REGISTRAL Número 46441

**INFORMACIÓN REGISTRAL**

Fecha de Apertura: *sábado, 31 de mayo de 2014*  
Parroquia: Manta  
Tipo de Predio: Urbano  
Cód. Catastral/Rol/Ident. Predial: XXXXXXXXXXXXXXXXXXXXXXXXXX



**LINDEROS REGISTRALES:**

LOTE N. 127 MANZANA LAS OLAS ESTE DE LA URBANIZACIÓN MARINA BLUE DE LA PARROQUIA MANTA DEL CANTON MANTA. Que tiene los siguientes medidas y linderos. : Freate : 16,92m. Vía Regata. Atrás : 16,89m. Lote N. 122. Costado derecho : 29,78m. Lote numero 126. Costado izquierdo : 30,22m. Lote N. 128. Area total : 509,83m<sup>2</sup>. SOLVENCIA. EL LOTE DESCRITO SE ENCUENTRA  
**L I B R E D E G R A V A M E N**

**RESUMEN DE MOVIMIENTOS REGISTRALES:**

Libro	Acto	Número y fecha de inscripción	Folio Inicial
Compra Venta	Compraventa y Unificación	2.784 10/09/2013	56.011
Compra Venta	Compraventa	3.147 16/10/2013	63.806
Planos	Planos	1 02/01/2014	2

**MOVIMIENTOS REGISTRALES:**

**REGISTRO DE COMPRA VENTA**

**1 / 2 Compraventa y Unificación**

Inscrito el: martes, 10 de septiembre de 2013  
Tomo: 1 Folio Inicial: 56.011 Folio Final: 56.061  
Número de Inscripción: 2.784 Número de Repertorio: 6.565  
Oficina donde se guarda el original: Notaría Tercera  
Nombre del Caution: Manta  
Fecha de Otorgamiento/Providencia: jueves, 22 de agosto de 2013  
Escritura/Juicio/Resolución:  
Fecha de Resolución:



**a.- Observaciones:**

**C O M P R A V E N T A Y U N I F I C A C I O N**

\* El Fideicomiso Marina Blue representado por la Compañía Fiducia S.A. Administradora de Fondos y Fideicomisos Mercantiles, a su vez debidamente representado por Sr. David Fernando Guine Calero en esta escritura el Municipio de Manta vende a favor de FIDEICOMISO MARINA BLUE el excedente de terreno de 594.38 m<sup>2</sup>. UNIFICACION.- Marina Blue es propietario de terreno usufructuados en el sector conocido como Piedra Larga de la ciudad de Manta los cuales se detallan de la siguiente manera: LOTE 2.- LOTE 3, LOTE 4, LOTE 5, FAJA N. 1 FAJA N. 2 FAJA N. 3 FAJA N. 4 areas de terreno que unifican al area de excedente de 594.38 QUEDANDO UN AREA TOTAL DE 202034.06 m<sup>2</sup>.

b.- Apellidos, Nombres y Domicilio de las Partes:

Calidad	Cédula o R.U.C.	Nombre y/o Razón Social	Estado Civil	Domicilio
Comprador	80-0000000065830	Fideicomiso Marina Blue		Manta
Vendedor	80-0000000050594	Gobierno Autonomo Descentralizado Munici		Manta

2 / 2 Compraventa

Inscrito el: miércoles, 16 de octubre de 2013

Tomo: 1 Folio Inicial: 63.806 - Folio Final: 63.818  
Número de Inscripción: 3.147 Número de Repertorio: 7.380  
Oficina donde se guarda el original: Notaría Tercera  
Nombre del Cantón: Manta

Fecha de Otorgamiento/Providencia: jueves, 26 de septiembre de 2013

Escritura/Juicio/Resolución:

Fecha de Resolución:

a.- Observaciones:

DESMEMBRACION del lote de terreno de propiedad de Fideicomiso Marina Blue el mismo que segun escritura tenia un area de 202.034,00m2 y mediante esta escritura desmembra un area de 17.004,97m2 quedando un area  
s o b r a n t e d e 1 8 5 . 0 2 9 , 0 9 m 2

b.- Apellidos, Nombres y Domicilio de las Partes:

Calidad	Cédula o R.U.C.	Nombre y/o Razón Social	Estado Civil	Domicilio
Propietario	80-0000000065830	Fideicomiso Marina Blue		Manta

c.- Esta inscripción se refiere a la(s) que consta(n) en:

Libro:	No. Inscripción:	Fec. Inscripción:	Folio Inicial:	Folio final:
Compra Venta	2784	10-sep-2013	56011	

3 / 1 Planos

Inscrito el: jueves, 02 de enero de 2014

Tomo: 1 Folio Inicial: 2 - Folio Final: 51  
Número de Inscripción: "1" Número de Repertorio: 12  
Oficina donde se guarda el original: Notaría Tercera  
Nombre del Cantón: Manta

Fecha de Otorgamiento/Providencia: viernes, 06 de diciembre de 2013

Escritura/Juicio/Resolución:

Fecha de Resolución:

a.- Observaciones:

P L A N O S D E L A U R B A N I Z A C I O N M A R I N A B L U E

b.- Apellidos, Nombres y Domicilio de las Partes:

Calidad	Cédula o R.U.C.	Nombre y/o Razón Social	Estado Civil	Domicilio
Propietario	80-0000000062440	Fideicomiso Mercantil Inmobiliario Marina		Manta

c.- Esta inscripción se refiere a la(s) que consta(n) en:

Libro:	No. Inscripción:	Fec. Inscripción:	Folio Inicial:	Folio final:
Compra Venta	2784	10-sep-2013	56011	56061



TOTAL DE MOVIMIENTOS CERTIFICADOS:

Libro	Número de Inscripciones	Libro	Número de Inscripciones
Planos	1		
Compra Venta	2		

Los movimientos Registrables que constan en esta Ficha son los únicos que se refieren al predio que se certifica.

Cualquier comendadura, alteración o modificación al texto de este certificado lo invalida.

Emitido a las: 11:21:48 del sábado, 31 de mayo de 2014

A petición de: *Jaime Guzmán*

Elaborado por: Laura Carmen Tigua Pincay  
130635712-8

Validez del Certificado 30 días, Excepto que se diere un traspaso de dominio o se emitiera un gravamen.



bg. Jaime E. Delgado Intriago  
Firma del Registrador


El interesado debe comunicar cualquier error en este Documento al Registrador de la Propiedad.





Empresa Pública Municipal  
Registro de la Propiedad de  
Manta-EP

Avenida 4 y Calle 11




46440

Conforme a la solicitud Número: 95958, certifico hasta el día de hoy la Ficha Registral Número: 46440

**INFORMACIÓN REGISTRAL**

Fecha de Apertura: *sábado, 31 de mayo de 2014*  
Parroquia: Manta  
Tipo de Predio: Urbano  
Cód.Catastral/Rel/Ident. Predial: XXXXXXXXXXXXXXXXXXXXXXXXXXXX



**LINDEROS REGISTRALES:**

LOTE N. 126 MANZANA LAS OLAS ESTE DE LA URBANIZACION MARINA BLUE DE LA PARROQUIA MANTA DEL CANTON MANTA. Que tiene los siguientes medidas y linderos. : Frente : 18,22m. Vía Regata. Atrás : 16,89m. Lote N. 123. Costado derecho : 27,62 Lote N. 125. Costado izquierdo : 33,08m. Lote N. 122 y 127. Area total : 495,10m2. SOLVENCIA. EL PREDIO DESCRITO SE ENCUENTRA **L I B R E D E G R A V A M E N**

**RESUMEN DE MOVIMIENTOS REGISTRALES:**

Libro	Acto	Número y fecha de inscripción	Folio Inicial
Compra Venta	Compraventa y Unificación	2.784 10/09/2013	56.011
Compra Venta	Compraventa	3.147 16/10/2013	63.806
Planos	Planos	1 02/01/2014	2

**MOVIMIENTOS REGISTRALES:**

**REGISTRO DE COMPRA VENTA**

**1 / 2 Compraventa y Unificación**

Inscrito el: *martes, 10 de septiembre de 2013*  
Tomo: 1 Folio Inicial: 56.011 - Folio Final: 56.061  
Número de inscripción: 2.784 Número de Repertorio: 6.565  
Oficina donde se guarda el original: Notaría Tercera  
Nombre del Cantón: Manta  
Fecha de Otorgamiento/Providencia: *juves, 22 de agosto de 2013*  
Escritura/Juicio/Resolución:  
Fecha de Resolución:



**a.- Observaciones:**

**C O M P R A V E N T A Y U N I F I C A C I O N**  
\* El Fideicomiso Marina Blue representado por la **Compañía Fideicia S.A.** Administradora de Fondos y Fideicomisos Mercantiles, a su vez debidamente representado por el Sr. David Fernando Guime Calero. En esta escritura el Municipio de Manta vende a favor de **FIDELICOMISO MARINA BLUE** el excedente de terreno **d e 5 y 3308 m 2**.  
**UNIFICACION.-** Marina Blue es propietario de ocho áreas de terrenos ubicadas en el sector conocido como Piedra Larga de la ciudad de Manta los cuales se detallan de la siguiente manera. **LOTE 2 - LOTE 3, LOTE 4, LOTE 5, FAJA N. 1 FAJA N. 2 FAJA N. 3 FAJA N. 4** áreas de terreno que se unifican al área de excedente de **594.38 Q U E D A N D O U N A R E A T O T A L D E 2 0 2 0 3 4 . 0 6 m 2 .**

b.- Apellidos, Nombres y Domicilio de las Partes:

Calidad	Cédula o R.U.C.	Nombre y/o Razón Social	Estado Civil	Domicilio
Comprador	80-0000000065830	Fideicomiso Marina Blue		Manta
Vendedor	80-0000000050594	Gobierno Autonomo Descentralizado Muni		Manta

2 / 2 Compraventa

Inscrito el: miércoles, 16 de octubre de 2013

Tomo: 1 Folio Inicial: 63.806 - Folio Final: 63.818  
 Número de Inscripción: 3.147 Número de Repertorio: 7.380  
 Oficina donde se guarda el original: Notaría Tercera  
 Nombre del Cantón: Manta

Fecha de Otorgamiento/Providencia: jueves, 26 de septiembre de 2013

Escritura/Juicio/Resolución:

Fecha de Resolución:

a.- Observaciones:

DESMEMBRACION del lote de terreno de propiedad de Fideicomiso Marina Blue el mismo que segun escritura tenia un area de 202.034,00m2 y mediante esta escritura desmembra un area de 17.004,97m2 quedando un area s o b r a n t e d e 1 8 5 . 0 2 9 , 0 9 m 2

b.- Apellidos, Nombres y Domicilio de las Partes:

Calidad	Cédula o R.U.C.	Nombre y/o Razón Social	Estado Civil	Domicilio
Propietario	80-0000000065830	Fideicomiso Marina Blue		Manta

c.- Esta inscripción se refiere a la(s) que consta(n) en:

Libro:	No. Inscripción:	Fec. Inscripción:	Folio Inicial:	Folio Final:
Compra Venta	2784	10-sep-2013	56011	

3 / 1 Planos

Inscrito el: jueves, 02 de enero de 2014

Tomo: 1 Folio Inicial: 2 - Folio Final: 51  
 Número de Inscripción: 1 Número de Repertorio: 12  
 Oficina donde se guarda el original: Notaría Tercera  
 Nombre del Cantón: Manta

Fecha de Otorgamiento/Providencia: viernes, 06 de diciembre de 2013

Escritura/Juicio/Resolución:

Fecha de Resolución:

a.- Observaciones:

PLANOS DE LA URBANIZACION MARINA BLUE

b.- Apellidos, Nombres y Domicilio de las Partes:

Calidad	Cédula o R.U.C.	Nombre y/o Razón Social	Estado Civil	Domicilio
Propietario	80-0000000062440	Fideicomiso Mercantil Inmobiliario Marina		Manta

c.- Esta inscripción se refiere a la(s) que consta(n) en:

Libro:	No. Inscripción:	Fec. Inscripción:	Folio Inicial:	Folio final:
Compra Venta	2784	10-sep-2013	56011	



TOTAL DE MOVIMIENTOS CERTIFICADOS:

Libro	Número de Inscripciones	Libro	Número de Inscripciones
Planes	1		
Compra Venta	2		


Los movimientos Registrales que constan en esta Ficha son los únicos que se refieren al predio que se certifica. En

Cualquier enmendadura, alteración o modificación al texto de este certificado lo invalida.

Emitido a las: 11:19:58 del sábado, 31 de mayo de 2014

A petición de: *Juan Lina*

Elaborado por: *Laura Carmen Tigua Pineay*  
130635712-8



Validez del Certificado 30 días a partir de la fecha en que se diciera un traspaso de dominio o se emitiera un gravamen.



Jg. Jaime E. Delgado Intriago  
Firma del Registrador

El interesado debe comunicar cualquier error en este Documento al Registrador de la Propiedad.





Empresa Pública Municipal  
Registro de la Propiedad de  
Manta-EP

Avenida 4 y Calle 11


(46439 y 46439)

**46439**

Conforme a la solicitud Número: 95958, certifico hasta el día de hoy la Ficha Registral Número 46439

**INFORMACIÓN REGISTRAL**

Fecha de Apertura: *sábado, 31 de mayo de 2014*  
 Parroquia: Manta  
 Tipo de Predio: Urbano  
 Cód.Catastral/Rol/Ident. Predial: XXXXXXXXXXXXXXXXXXXXXXXXXXXXX



**LINDEROS REGISTRALES:**

LOTE N. 125 MANZANA LAS OLAS ESTE DE LA URBANIZACION MARINA BLUE DE LA PARROQUIA MANTA DEL CANTON MANTA. Que tiene las siguientes medidas y linderos: Frente: 18,85m. Vía Regata. Atrás: 16,54m. Lote N. 124. Costado derecho: 25,93m. comunal lineal. Costado izquierdo: 30,19m. Lote N. 123 y 126. Area total: 462,94m<sup>2</sup>. SOLVENCIA. EL LOTE DESCRITO SE ENCUENTRA **L I B R E D E G R A V A M I E N T O S**

**RESUMEN DE MOVIMIENTOS REGISTRALES:**

Libro	Acto	Número y fecha de inscripción	Folio Inicial
Compra Venta	Compraventa y Unificación	2.784 10/09/2013	56.011
Compra Venta	Compraventa	3.147 16/10/2013	63.806
Planos	Planos	1 02/01/2014	2

**MOVIMIENTOS REGISTRALES:**

**REGISTRO DE COMPRA VENTA**

**1 / 2 Compraventa y Unificación**

Inscrito el: *martes, 10 de septiembre de 2013*  
 Tomo: 1 Folio Inicial: 56.011 - Folio Final: 56.061  
 Número de Inscripción: 2.784 Número de Repertorio: 6.565  
 Oficina donde se guarda el original: Notaría Tercera  
 Nombre del Cantón: Manta  
 Fecha de Otorgamiento/Providencia: *jueves, 22 de agosto de 2013*  
 Escritura/Juicio/Resolución:  
 Fecha de Resolución:



**a. Observaciones:**

**C O M P R A V E N T A Y U N I F I C A C I O N**  
 El Fideicomiso Marina Blue representado por la **COMPAÑIA DE ADMINISTRACION MERCANTILES S.A.** Administradora de Fondos y Fideicomisos Mercantiles, a su vez debidamente representado por el Sr. **DAVID FERNANDO GUIME CALERO**. En esta escritura el Municipio de Manta vende a favor del **FIDEICOMISO MARINA BLUE** el excedente de terreno de **5 9 3 8 m<sup>2</sup>**.  
**UNIFICACION** - Marina Blue es propietario de **5 9 3 8 m<sup>2</sup>** de terreno ubicado en el sector conocido como Piedra Larga de la ciudad de Manta los cuales se detallan de la siguiente manera **LOTE 2.- LOTE 3, LOTE 4, LOTE 5, FAJA N. 1 FAJA N. 2 FAJA N. 3 FAJA N. 4** areas de terrenos que se unifican al area de excedente de **594 38 Q U E D A N D O U N A R E A T O T A L D E 2 0 2 0 3 6 . 0 6 m<sup>2</sup>**.

Certificación impresa por: Law

Ficha Registral: 46439

Página: de 3





b.- Apellidos, Nombres y Domicilio de las Partes:

Calidad	Cédula o R.U.C.	Nombre y/o Razón Social	Estado Civil	Domicilio
Comprador	80-0000000065830	Fideicomiso Marina Blue		Manta
Vendedor	80-0000000050594	Gobierno Autonomo Descentralizado Municipi		Manta

2 / 2 Compraventa

Inscrito el: miércoles, 16 de octubre de 2013

Tomo: 1 Folio Inicial: 63.806 - Folio Final: 63.818  
 Número de Inscripción: 3.147 Número de Repertorio: 7.380  
 Oficina donde se guarda el original: Notaría Tercera  
 Nombre del Cantón: Manta

Fecha de Otorgamiento/Providencia: jueves, 26 de septiembre de 2013

Escritura/Juicio/Resolución:

Fecha de Resolución:

a.- Observaciones:

DESMEMBRACION del lote de terreno de propiedad de Fideicomiso Marina Blue el mismo que segun escritura tenia un area de 202.034,00m2 y mediante esta escritura desmembra un area de 17.004,97m2 quedando un area s o b r a n t e d e 1 8 5 . 0 2 9 , 0 9 , m 2

b.- Apellidos, Nombres y Domicilio de las Partes:

Calidad	Cédula o R.U.C.	Nombre y/o Razón Social	Estado Civil	Domicilio
Propietario	80-0000000065830	Fideicomiso Marina Blue		Manta

c.- Esta inscripción se refiere a la(s) que consta(n) en:

Libro:	No. Inscripción:	Fec. Inscripción:	Folio Inicial:	Folio final:
Compra Venta	2784	10-sep-2013	56011	56061

3 / 1 Planos

Inscrito el: jueves, 02 de enero de 2014

Tomo: 1 Folio Inicial: 2 - Folio Final: 51  
 Número de Inscripción: 1 Número de Repertorio: 12  
 Oficina donde se guarda el original: Notaría Tercera  
 Nombre del Cantón: Manta

Fecha de Otorgamiento/Providencia: viernes, 06 de diciembre de 2013

Escritura/Juicio/Resolución:

Fecha de Resolución:

a.- Observaciones:

PLANOS DE LA URBANIZACION MARINA BLUE

b.- Apellidos, Nombres y Domicilio de las Partes:

Calidad	Cédula o R.U.C.	Nombre y/o Razón Social	Estado Civil	Domicilio
Propietario	80-0000000062440	Fideicomiso Mercantil Inmobiliario Marina		Manta

c.- Esta inscripción se refiere a la(s) que consta(n) en:

Libro:	No. Inscripción:	Fec. Inscripción:	Folio Inicial:	Folio final:
Compra Venta	2784	10-sep-2013	56011	56061



TOTAL DE MOVIMIENTOS CERTIFICADOS:

Libro	Número de Inscripciones	Libro	Número de Inscripciones
Planos	1		
Compra Venta	2		

Los movimientos Registrales que constan en esta Ficha son los únicos que se refieren al predio que se certifica.

Cualquier enmendadura, alteración o modificación al texto de este certificado lo invalida.

Emitido a las: 11:08:13 del sábado, 31 de mayo de 2014

A petición de: *José Uscá*

Elaborado por: Laura Carmen Tigita Pincay  
130635712-8



Validez del Certificado 30 días. Excepcionalmente que se dicte un traspaso de dominio o se emita un gravamen.



Abg. Jaime E. Delgado Intsjago  
Firma del Registrador

El interesado debe comunicar cualquier error en este Documento al Registrador de la Propiedad.





Empresa Pública Municipal  
Registro de la Propiedad de  
Manta-EP


Avenida 4 y Calle 11

46384

Conforme a la solicitud Número: 95958, certifico hasta el día de hoy la Fecha Registral Número 46384

**INFORMACIÓN REGISTRAL**

Fecha de Apertura: *jueves, 29 de mayo de 2014*  
Parroquia: Manta  
Tipo de Predio: Urbano  
Cód. Catastral/Rol/Ident. Predial: XXXXXXXXXXXXXXXXXXXXXXXXXX



**LINDEROS REGISTRALS:**

LOTE N.º 92, MANZANA EL FARO ESTE DE LA PARROQUIA MANTA CANTÓN MANTA DE LA URBANIZACIÓN "MARINA BLUE", con las siguientes medidas y linderos; Frente; 16,39m. Vía Las Olas. - Atrás; 16.30m - Lote No. 85 Costado Derecho; 31.33m- Lote No. 91. Costado izquierdo; 30,56m - Lote No. 93 Área Total; 509,57m2.

SOLVENCIA; EL PREDIO DESCRITO A LA PRESENTE FECHA SE ENCUENTRA

L I B R E D E G R A V A M E N T O

**RESUMEN DE MOVIMIENTOS REGISTRALS:**

Libro	Acto	Número y fecha de inscripción	Folio Inicial
Compra Venta	Compraventa y Unificación	2.784 10/09/2013	56.011
Compra Venta	Compraventa	3.147 16/10/2013	63.806
Planos	Planos	1 02/01/2014	1

**MOVIMIENTOS REGISTRALS:**

**REGISTRO DE COMPRA VENTA**

**1.- 2. Compraventa y Unificación**

Inserito el: martes, 10 de septiembre de 2013  
Tomo: 1 Folio Inicial: 56.011 - Folio Final: 56.061  
Número de Inscripción: 2.784 Número de Repertorio: 6.565  
Oficina donde se guarda el original: Notaria Tercera  
Número del Cantón: Manta  
Fecha de Otorgamiento/Providencia: jueves, 22 de agosto de 2013  
Escritura/Juicio/Resolución:  
Fecha de Resolución:



**a.- Observaciones:**

**C O M P R A V E N T A Y U N I F I C A C I O N**  
El Fideicomiso Marina Blue representado por la Compañía Fiducia S.A. Administradora de Fondos y Fideicomisos Mercantiles, a su vez debidamente representado por el Sr. David Fernando Guime Calero. En esta escritura el Municipio de Manta vende a favor de FIDECOMISO MARINA BLUE el excedente de terreno de 594.38 m<sup>2</sup>.  
UNIFICACION.- Marina Blue es propietario de terrenos ubicados en el sector conocido como Piedra Larga de la ciudad de Manta los cuales se detallan de la siguiente manera. LOTE 2.- LOTE 3, LOTE 4, LOTE 5, FAJAN 1 FAJAN 2 FAJAN 3 FAJAN 4 y áreas de terrenos que se unifican al area de excedente de 594.38 Q U E D A N D O U N A DE 2 0 2 0 3 . 0 6 m 2 .



Fecha Registral: 46384 Página: de 3

b.- Apellidos, Nombres y Domicilio de las Partes:

Calidad	Cédula o R.U.C.	Nombre y/o Razón Social	Estado Civil	Domicilio
Comprador	80-0000000065830	Fideicomiso Marina Blue		Manta
Vendedor	80-0000000050594	Gobierno Autónomo Descentralizado Muni		Manta

2 / 2 Compraventa

Inscrito el: miércoles, 16 de octubre de 2013

Tomo: 1 Folio Inicial: 63.806 - Folio Final: 63.818  
 Número de Inscripción: 3.147 Número de Repertorio: 7.380  
 Oficina donde se guarda el original: Notaría Tercera  
 Nombre del Cantón: Manta

Fecha de Otorgamiento/Providencia: jueves, 26 de septiembre de 2013

Escritura/Juicio/Resolución:

Fecha de Resolución:

a.- Observaciones:

DESMEMBRACION del lote de terreno de propiedad de Fideicomiso Marina Blue el mismo que según escritura tenía un área de 202.034,00m<sup>2</sup> y mediante esta escritura desmembra un área de 17.004,97m<sup>2</sup> quedando un área s o b r a n t e d e 1 8 5 . 0 2 9 , 0 9 m 2

b.- Apellidos, Nombres y Domicilio de las Partes:

Calidad	Cédula o R.U.C.	Nombre y/o Razón Social	Estado Civil	Domicilio
Propietario	80-0000000065830	Fideicomiso Marina Blue		Manta

c.- Esta inscripción se refiere a la(s) que consta(n) en:

Libro:	No. Inscripción:	Fec. Inscripción:	Folio Inicial:	Folio final:
Compra Venta	2784	10-sep-2013	56011	56061

3 / 1 Planos

Inscrito el: jueves, 02 de enero de 2014

Tomo: 1 Folio Inicial: 1 - Folio Final: 1  
 Número de Inscripción: 1 Número de Repertorio: 12  
 Oficina donde se guarda el original: Notaría Tercera  
 Nombre del Cantón: Manta

Fecha de Otorgamiento/Providencia: viernes, 06 de diciembre de 2013

Escritura/Juicio/Resolución:

Fecha de Resolución:

a.- Observaciones:

PLANOS DE LA URBANIZACION MARINA BLUE

b.- Apellidos, Nombres y Domicilio de las Partes:

Calidad	Cédula o R.U.C.	Nombre y/o Razón Social	Estado Civil	Domicilio
Propietario	80-0000000062440	Fideicomiso Mercantil Inmobiliario Marina		Manta

c.- Esta inscripción se refiere a la(s) que consta(n) en:

Libro:	No. Inscripción:	Fec. Inscripción:	Folio Inicial:	Folio final:
Compra Venta	2784	10-sep-2013	56011	56061



TOTAL DE MOVIMIENTOS CERTIFICADOS:

Libro	Número de Inscripciones	Libro	Número de Inscripciones
Planos	1		
Compra Venta	2		

Los movimientos Registrales que constan en esta Ficha son los únicos que se refieren al predio certificado.

Cualquier enmendadura, alteración o modificación al texto de este certificado lo invalida.

Emitido a las: 17:41:19 del jueves, 29 de mayo de 2014

A petición de: *[Firma]*

Elaborado por: Zayda Azucena Saltos Pachay  
130730043-2



Validez del Certificado 30 días, Excepto que se diere un traspaso de dominio o se emitiera un gravamen.



Añg. Jaime E. Delgado Intriago  
Firma del Registrador

El interesado debe comunicar cualquier error en este Documento al Registrador de la Propiedad.





Empresa Pública Municipal  
Registro de la Propiedad de  
Manta-EP

Avenida 4 y Calle 11

46383



Conforme a la solicitud Número: 95958, certifico hasta el día de hoy la Ficha Registral Número: 46383

**INFORMACIÓN REGISTRAL**

Fecha de Apertura: *jueves, 29 de mayo de 2014*  
Parroquia: *Manta*  
Tipo de Predio: *Urbano*  
Cód.Catastral/Kol/Ident.Predial: *XXXXXXXXXXXXXXXXXXXXXXXXXXXX*



**LINDEROS REGISTRALES:**

LOTE NO. 91, MANZANA EL FARO ESTE DE LA PARROQUIA MANTA CANTÓN MANTA DE LA URBANIZACIÓN "MARINA BLUE", con las siguientes medidas y linderos; Frente; 16,31m. Vía Las Olas. . Atrás; 16.30m - Lote No. 86 Costado Derecho; 31,15m- Lote No. 90. Costado izquierdo; 31.33m - Lote No. 92 Área Total; 510,51m2.  
SOLVENCIA: EL PREDIO DESCRITO A LA PRESENTE FECHA SE ENCUENTRA  
**L I B R E D E G R A V A M E N T O**

**RESUMEN DE MOVIMIENTOS REGISTRALES:**

Libro	Acto	Número y fecha de inscripción	Folio Inicial
Compra Venta	Compraventa y Unificación	2.784 10/09/2013	56.011
Compra Venta	Compraventa	3.147 16/10/2013	63.806
Planos	Planos	1 02/01/2014	1

**MOVIMIENTOS REGISTRALES:**

**REGISTRO DE COMPRA VENTA**

**1 / 4 Compraventa y Unificación**

Inscrito el: *martes, 10 de septiembre de 2013*  
Tomo: *1* Folio Inicial: *56.011* - Folio Final: *56.061*  
Número de Inscripción: *2.784* Número de Repertorio: *6.565*  
Oficina donde se guarda el original: *Notaría Tercera*  
Nombre del Cantón: *Manta*  
Fecha de Otergamiento/Providencia: *jueves, 22 de agosto de 2013*  
Escritura/Juicio/Resolución:  
Fecha de Resolución:



**a.- Observaciones:**


**C O M P R A V E N T A Y U N I F I C A C I O N**  
El Fideicomiso Marina Blue representado por la Cobipol Fideicia S.A. Administradora de Fondos y Fideicomisos Mercantiles, a su vez de su representante inscrito por el Sr. David Fernando Guime Calero. En esta escritura el Municipio de Manta vende a favor de FIDECOMISO MARINA BLUE, el excedente de terreno de *5 3 8 m 2*.  
UNIFICACION.- Marina Blue es el propietario de colindancias de terrenos ubicadas en el sector conocido como Piedras Largas de la ciudad de Manta los cuales se unifican de la siguiente manera, LOTE 2.- LOTE 3, LOTE 4, LOTE 5, FAJA N. 1 FAJA N. 2 FAJA N. 3 FAJA N. 4 areas de terrenos que se unifican al area de excedente de *594.38* QUEDANDO UN AREA TOTAL DE *202034.06 m. 2*.

b.- Apellidos, Nombres y Domicilio de las Partes:

Calidad	Cédula o R.U.C.	Nombre y/o Razón Social	Estado Civil	Domicilio
Comprador	80-0000000065830	Fideicomiso Marina Blue		Manta
Vendedor	80-0000000050594	Gobierno Autónomo Descentralizado Muni		Manta

2 / 2 **Compraventa**

Inscrito el : miércoles, 16 de octubre de 2013  
 Tomo: 1 Folio Inicial: 63.806 - Folio Final: 63.818  
 Número de Inscripción: 3.147 Número de Repertorio:  
 Oficina donde se guarda el original: Notaría Tercera  
 Nombre del Cantón: Manta  
 Fecha de Otorgamiento/Providencia: jueves, 26 de septiembre de 2013  
 Escritura/Juicio/Resolución:  
 Fecha de Resolución:



a.- Observaciones:

DESMEMBRACION del lote de terreno de propiedad de Fideicomiso Marina Blue el mismo que segun escritura tenia un arca de 202.034,00m2 y mediante esta escritura desmembra un arca de 17.004,97m2 quedando un area s o b r a n t e d e 1 8 5 . 0 2 9 , 0 9 m 2

b.- Apellidos, Nombres y Domicilio de las Partes:

Calidad	Cédula o R.U.C.	Nombre y/o Razón Social	Estado Civil	Domicilio
Propietario	80-0000000065830	Fideicomiso Marina Blue		Manta

c.- Esta inscripción se refiere a la(s) que consta(n) en:

Libro:	No. Inscripción:	Fee. Inscripción:	Folio Inicial:	Folio final:
Compra Venta	2784	10-sep-2013	56011	56061

3 / 1 **Planos**

Inscrito el : jueves, 02 de enero de 2014  
 Tomo: 1 Folio Inicial: 1 - Folio Final: 1  
 Número de Inscripción: 1 Número de Repertorio: 12  
 Oficina donde se guarda el original: Notaría Tercera  
 Nombre del Cantón: Manta  
 Fecha de Otorgamiento/Providencia: viernes, 06 de diciembre de 2013  
 Escritura/Juicio/Resolución:  
 Fecha de Resolución:



a.- Observaciones:

P I A N O S D E L A U R B A N I Z A C I O N M A R I N A B L U E

b.- Apellidos, Nombres y Domicilio de las Partes:

Calidad	Cédula o R.U.C.	Nombre y/o Razón Social	Estado Civil	Domicilio
Propietario	80-0000000062440	Fideicomiso Mercantil Inmobiliario Marina		Manta

c.- Esta inscripción se refiere a la(s) que consta(n) en:

Libro:	No. Inscripción:	Fee. Inscripción:	Folio Inicial:	Folio final:
Compra Venta	2784	10-sep-2013	56011	56061



TOTAL DE MOVIMIENTOS CERTIFICADOS:

Libro	Número de Inscripciones	Libro	Número de Inscripciones
Planes	1		
Compra Venta	2		


Los movimientos Registrales que constan en esta Ficha son los únicos que se refieren al predio que se certifica.

Cualquier enmendadura, alteración o modificación al texto de este certificado lo invalida.

Emitido a las: 17:36:51 del jueves, 29 de mayo de 2014

A petición de: *[Firma]*

Elaborado por: Zayda Azucena Salto Pachay  
130730043-2



Validez del Certificado 30 días, Excepto que se diera un traspaso de dominio o se constituya un gravamen.



Abg. Jaime E. Delgado Intriago  
Firma del Registrador

*[Handwritten signature of Jaime E. Delgado Intriago]*

El interesado debe comunicar cualquier error en este Documento al Registrador de la Propiedad.







Empresa Pública Municipal  
Registro de la Propiedad de  
Manta-EP

Avenida 4 y Calle 11

Cuentas de...

**46382**

Conforme a la solicitud Número: 95958, certifico hasta el día de hoy la Ficha Registral Número: 46382

**INFORMACIÓN REGISTRAL**

Fecha de Apertura: *jueves, 29 de mayo de 2014*  
 Parroquia: Manta  
 Tipo de Predio: Urbano  
 Cód. Catastral/Rol/Ident. Predial: XXXXXXXXXXXXXXXXXXXXXXXXXXXX



**LINDEROS REGISTRALES:**

LOTE NO. 90, MANZANA EL FARO ESTE DE LA PARROQUIA MANTA CANTÓN MANTA DE LA URBANIZACIÓN "MARINA BLUE", con las siguientes medidas y linderos; Frente; 17.66m. Via Las Olas. - Atrás; 16.30m - Lote No. 87 Costado Derecho; 28.73m- Lote No. 89.. Costado izquierdo; 34.45m - Lote No. 86 y 91 Área Total; 503,53m2.

SOLVENCIA; EL PREDIO DESCRITO A LA PRESENTE FECHA SE ENCUENTRA

**L I B R E D E G R A V A M E N**

**RESUMEN DE MOVIMIENTOS REGISTRALES:**

Libro	Acto	Número y fecha de inscripción	Folio Inicial
Compra Venta	Compraventa y Unificación	2.784 10/09/2013	56.011
Compra Venta	Compraventa	3.147 16/10/2013	63.806
Planos	Planos	1 02/01/2014	1

**MOVIMIENTOS REGISTRALES:**

**REGISTRO DE COMPRA VENTA**

**1 / 2 Compraventa y Unificación**

Inscrito el: martes, 10 de septiembre de 2013  
 Tomo: 1 Folio Inicial: 56.011 - Folio Final: 56.061  
 Número de Inscripción: 2.784 Número de Repertorio: 6.565  
 Oficina donde se guarda el original: Notaría Tercera  
 Nombre del Cantón: Manta  
 Fecha de Otorgamiento/Providencia: jueves, 22 de agosto de 2013  
 Escritura/Juicio/Resolución:  
 Fecha de Resolución:



**ii.- Observaciones:**

**C O M P R A V E N T A Y U N I F I C A C I O N**

\* El Fideicomiso Marina Blue representado por la Compañía Fiducia S.A. Administradora de Fondos y Fideicomisos Mercantiles, a su vez debidamente representado por el Sr. David Fernando Guime Calero. En esta escritura el Municipio de Manta vende las áreas de terreno del FIDEICOMISO MARINA BLUE; el excedente de terreno de 594.28 m<sup>2</sup>.

UNIFICACION.- Marina Blue es propietario de ocho áreas de terreno ubicadas en el sector conocido como Piedra Larga de la ciudad de Manta las cuales se detallan de la siguiente manera. LOTE 2.- LOTE 3. LOTE 4. LOTE 5. FAJAN 1 FAJA N 2 FAJA N. 3 FAJA N. 4. Los predios de terreno que se unifican al área de excedente de 594.28 Q U E D A N D O U N A R E A S T O T A L D E 2 0 2 0 3 4 . 0 6 m 2 .

b.- Apellidos, Nombres y Domicilio de las Partes:

Calidad	Cédula o R.U.C.	Nombre y/o Razón Social	Estado Civil	Domicilio
Comprador	80-0000000065830	Fideicomiso Marina Blue		Manta
Vendedor	80-0000000050594	Gobierno Autonomo Descentralizado Munici		Manta

2.1.2 Compraventa

Inscrito el: miércoles, 16 de octubre de 2013  
 Tomo: 1 Folio Inicial: 63.806 - Folio Final: 63.818  
 Número de Inscripción: 3.147 Número de Repertorio: 7.180  
 Oficina donde se guarda el original: Notaría Tercera  
 Nombre del Cantón: Manta  
 Fecha de Otorgamiento/Providencia: jueves, 26 de septiembre de 2013



Escritura/Juicio/Resolución:  
 Fecha de Resolución:

a.- Observaciones:

DESMEMBRACION del lote de terreno de propiedad de Fideicomiso Marina Blue el mismo que segun escritura tenia un area de 202.034,00m2 y mediante esta escritura desmembra un area de 17.004,97m2 quedando un area s o b r a n t e d e 1 8 5 . 0 2 9 , 0 9 m 2

b.- Apellidos, Nombres y Domicilio de las Partes:

Calidad	Cédula o R.U.C.	Nombre y/o Razón Social	Estado Civil	Domicilio
Propietario	80-0000000065830	Fideicomiso Marina Blue		Manta

c.- Esta inscripción se refiere a la(s) que consta(n) en:

Libro:	No. Inscripción:	Fec. Inscripción:	Folio Inicial:	Folio final:
Compra Venta	2784	10-sep-2013	56011	56061

3.1 Planos

Inscrito el: jueves, 02 de enero de 2014  
 Tomo: 1 Folio Inicial: 1 - Folio Final: 1  
 Número de Inscripción: 1 Número de Repertorio: 12  
 Oficina donde se guarda el original: Notaría Tercera  
 Nombre del Cantón: Manta  
 Fecha de Otorgamiento/Providencia: viernes, 06 de diciembre de 2013



Escritura/Juicio/Resolución:  
 Fecha de Resolución:

a.- Observaciones:

PLANOS DE LA URBANIZACION MARINA BLUE

b.- Apellidos, Nombres y Domicilio de las Partes:

Calidad	Cédula o R.U.C.	Nombre y/o Razón Social	Estado Civil	Domicilio
Propietario	80-0000000062440	Fideicomiso Mercantil Inmobiliario Marina		Manta

c.- Esta inscripción se refiere a la(s) que consta(n) en:

Libro:	No. Inscripción:	Fec. Inscripción:	Folio Inicial:	Folio final:
Compra Venta	2784	10-sep-2013	56011	



TOTAL DE MOVIMIENTOS CERTIFICADOS:

Libro	Número de Inscripciones	Libro	Número de Inscripciones
Planos	1		
Compra Venta	2		

Los movimientos Registrales que constan en esta Ficha son los únicos que se refieren al predio que se certifica

Cualquier enmendadura, alteración o modificación al texto de este certificado lo invalida.

Emitido a las: 17:28:19 del jueves, 29 de mayo de 2014

A petición de:

*Mano de Zayda Azucena Saftos Pachay*

Elaborado por : Zayda Azucena Saftos Pachay  
130730043-2



Validez del Certificado 30 días. Excepto que se dérra un traspaso de dominio o se emitiera un gravamen.

El interesado debe comunicar cualquier error en este Documento al Registrador de la Propiedad.



Abg. Jaime E. Delgado Intillago  
Firma del Registrador

*Mano de Jaime E. Delgado Intillago*





Empresa Pública Municipal  
Registro de la Propiedad de  
Manta-EP

Avenida 4 y Calle 11

46381

Conforme a la solicitud Número: 95958, certifico hasta el día de hoy la Ficha Registral Número: 46381

**INFORMACIÓN REGISTRAL**

Fecha de Apertura: Jueves, 29 de mayo de 2014  
Parroquia: Manta  
Tipo de Precio: Urbano  
Cód. Catastral/Rol/Ident. Predial: XXXXXXXXXXXXXXXXXXXXXXXXXXXXX



**LINDEROS REGISTRALES:**

LOTE NO. 89, MANZANA EL FARO ESTE DE LA PARROQUIA MANTA CANTÓN MANTA DE LA URBANIZACIÓN "MARINA BLUE", con las siguientes medidas y linderos; Frente; 18.58m. Vía Las Olas. . Atrás; 16.30m - Lote No. 88 Costado Derecho; 26.98m. Comunal Lineal. Costado izquierdo; 31.23m - Lote No. 87 y 90 Área Total; 472.97m2. SOLVENCIA; EL PREDIO DESCRITO A LA PRESENTE FECHA SE ENCUENTRA LIBRE DE GRAVAMEN.

**RESUMEN DE MOVIMIENTOS REGISTRALES:**

Libro	Acto	Número y fecha de inscripción	Folio Inicial
Compra Venta	Compraventa y Unificación	2.784 10/09/2013	56.611
Compra Venta	Compraventa	3.147 16/10/2013	63.806
Planos	Planos	1 02/01/2014	

**MOVIMIENTOS REGISTRALES:**

**REGISTRO DE COMPRA VENTA**

**1. 2. Compraventa y Unificación**

Inscrito el: martes, 10 de septiembre de 2013  
Tomo: 1 Folio Inicial: 56.011 - Folio Final: 56.061  
Número de Inscripción: 2.784 Número de Repertorio: 6.565  
Oficina donde se guarda el original: Notaría Tercera  
Nombre del Cantón: Manta  
Fecha de Otorgamiento/Providencia: jueves, 22 de agosto de 2013  
Escritura/ Juicio/ Resolución:  
Fecha de Resolución:




**a.- Observaciones:**

**C O M P R A V E N T A Y U N I F I C A C I O N**

El Fideicomiso Marina Blue representado por la Compañía Fiducia S.A. Administradora de Fondos y Fideicomisos Mercantiles, a su vez debidamente representado por el Sr. David Fernando Guine Calero. En esta escritura el Municipio de Manta vende a favor de FIDECOMISO MARINA BLUE el excedente de terreno de 5 9 4 3 8 m 2

UNIFICACION - Marina Blue es propietario de ocho áreas de terrenos ubicadas en el sector conocido como Piedra Larga de la ciudad de Manta los cuales se detallan de la siguiente manera. LOTE 2.- LOTE 3, LOTE 4, LOTE 5, FAJA N. 1 FAJA N. 2 FAJA N. 3 FAJA N. 4. El área de los terrenos que se unifican al área de excedente de 594.38 Q U E D A N D O U N I F I C A C I O N L I N E A L D E 2 0 2 0 3 4 0 6 m 2



Fecha Registral: 46381

Página: 1 de 1

b.- Apellidos, Nombres y Domicilio de las Partes:

Calidad	Cédula o R.U.C.	Nombre y/o Razón Social	Estado Civil	Domicilio
Comprador	80-0000000065830	Fideicomiso Marina Blue		Manta
Vendedor	80-0000000050594	Gobierno Autonomo Descentralizado Múncipi		Manta

2 / 2 Compraventa

Inscrito el: miércoles, 16 de octubre de 2013

Tomo: 1 Folio Inicial: 63.806 - Folio Final: 63.818  
 Número de Inscripción: 3.147 Número de Repertorio: 7.380  
 Oficina donde se guarda el original: Notaría Tercera  
 Nombre del Cantón: Manta  
 Fecha de Otorgamiento/Providencia: jueves, 26 de septiembre de 2013  
 Escritura/Juicio/Resolución:



Fecha de Resolución:

a.- Observaciones:

DESMEMBRACION del lote de terreno de propiedad de Fideicomiso Marina Blue el mismo que según escritura tenía un área de 202.034,00m<sup>2</sup> y mediante esta escritura desmembra un área de 17.004,97m<sup>2</sup> quedando un área  
**s o b r a n t e d e 1 8 5 . 0 2 9 , 0 9 m 2**

b.- Apellidos, Nombres y Domicilio de las Partes:

Calidad	Cédula o R.U.C.	Nombre y/o Razón Social	Estado Civil	Domicilio
Propietario	80-0000000065830	Fideicomiso Marina Blue		Manta

c.- Esta inscripción se refiere a la(s) que consta(n) en:

Libro:	No. Inscripción:	Fec. Inscripción:	Folio Inicial:	Folio final:
Compra Venta	2784	10-sep-2013	56011	

3 / 1 Planos

Inscrito el: jueves, 02 de enero de 2014

Tomo: 1 Folio Inicial: 1 - Folio Final: 1  
 Número de Inscripción: 1 Número de Repertorio: 12  
 Oficina donde se guarda el original: Notaría Tercera  
 Nombre del Cantón: Manta  
 Fecha de Otorgamiento/Providencia: viernes, 06 de diciembre de 2013  
 Escritura/Juicio/Resolución:



Fecha de Resolución:

a.- Observaciones:

**PLANOS DE LA URBANIZACION MARINA BLUE**

b.- Apellidos, Nombres y Domicilio de las Partes:

Calidad	Cédula o R.U.C.	Nombre y/o Razón Social	Estado Civil	Domicilio
Propietario	80-0000000062440	Fideicomiso Mercantil Inmobiliario Marina		Manta

c.- Esta inscripción se refiere a la(s) que consta(n) en:

Libro:	No. Inscripción:	Fec. Inscripción:	Folio Inicial:	Folio final:
Compra Venta	2784	10-sep-2013	56011	



TOTAL DE MOVIMIENTOS CERTIFICADOS: 3

Libro	Número de Inscripciones	Libro	Número de Inscripciones
Planos	1		
Compra Venta	2		

Los movimientos Registrales que constan en esta Ficha son los únicos que se refieren al predio que se certifica.

Cualquier enmendadura, alteración o modificación al texto de este certificado lo invalida.

Emitido a las: 17:25:47 del jueves, 29 de mayo de 2014

A petición de:

*[Firma manuscrita]*

Elaborado por: Zayda Azucena Salas Pachay  
130730043-2



Validez del Certificado 30 días. Excepto que se diciera un traspaso de dominio o se emitiera un gravamen.



bg. Jaime E. Delgado Intriago  
Firma del Registrador

El interesado debe comunicar cualquier error en este Documento al Registrador de la Propiedad.





Empresa Pública Municipal  
Registro de la Propiedad de  
Manta-EP

Avenida 4 y Calle 11



Conforme a la solicitud Número: 95958, certifico hasta el día de hoy la Ficha Registral Número 46380.

**INFORMACIÓN REGISTRAL**

Fecha de Apertura: *jueves, 29 de mayo de 2014*  
Parroquia: Manta  
Tipo de Predio: Urbano  
Cód. Catastral/Rel/Int. Predial: XXXXXXXXXXXXXXXXXXXXXXXXXXXXX



**LINDEROS REGISTRALES:**

LOTE NO. 96, MANZANA EL FARO ESTE DE LA PARROQUIA MANTA CANTÓN MANTA DE LA URBANIZACIÓN "MARINA BLUE", con las siguientes medidas y linderos; Frente; 17,88m. Vía Las Olas. . Atrás: 17.87m - Lote No. 81 Costado Derecho; 28,32m. Lote No. 95. Costado izquierdo; 28.11m - comunal Líneal. Área Total; 502.29m2.  
**SOLVENCIA; EL PREDIO DESCRITO A LA PRESENTE FECHA SE ENCUENTRA LIBRE DE GRAVAMEN**

**RESUMEN DE MOVIMIENTOS REGISTRALES:**

Libro	Acto	Número y fecha de inscripción	Folio Inicial
Compra Venta	Compraventa y Unificación	2.784 10/09/2013	56.011
Compra Venta	Compraventa	3.147 16/10/2013	63.806
Planos	Planos	1 02/01/2014	1

**MOVIMIENTOS REGISTRALES:**

**REGISTRO DE COMPRA VENTA**

**1 / 2 Compraventa y Unificación**

Inscrito el: *martes, 10 de septiembre de 2013*  
Tomo: 1 Folio Inicial: 56.011 - Folio Final: 56.061  
Número de Inscripción: 2.784 Número de Repertorio: 6.565  
Oficina donde se guarda el original: Notaría Tercera  
Nombre del Cantón: Manta  
Fecha de Otorgamiento/Providencia: *jueves, 22 de agosto de 2013*  
Escritura/Juicio/Resolución:  
Fecha de Resolución:



**a.- Observaciones:**

**C O M P R A V E N T A Y U N I F I C A C I O N**

\* El Fideicomiso Marina Blue representado por la Compañía Fiducia S.A. Administradora de Fondos y Fideicomisos Mercantiles, a su vez debidamente representado por el Sr. David Fernando Guime Calero. En esta escritura el Municipio de Manta, a favor del FIDEICOMISO MARINA BLUE el excedente de terreno

de **5 3 8 m 2**. UNIFICACION.- Marina Blue es propietaria de lotes y terrenos ubicadas en el sector conocido como Piedra Larga de la ciudad de Manta los cuales se detallan de la siguiente manera **LOTE 2.- LOTE 3, LOTE 4, LOTE 5, FAJA N. 1 FAJA N. 2 FAJA N. 3** y **FAJA N. 4** con los que se unifican el área de excedente de **594.38 Q U E D A N D O U N T O T A L D E 2 0 2 0 3 4 0 6 m 2 .**

b.- Apellidos, Nombres y Domicilio de las Partes:

Calidad	Cédula o R.U.C.	Nombre y/o Razón Social	Estado Civil	Domicilio
Comprador	80-0000000065830	Fideicomiso Marina Blue		Manta
Vendedor	80-0000000050594	Gobierno Autonomo Descentralizado Muni		Manta

2 / 2 Compraventa

Inscrito el : miércoles, 16 de octubre de 2013

Tomo: 1 Folio Inicial: 63.806 - Folio Final: 63.818  
Número de Inscripción: 3.147 Número de Repertorio: 7.380  
Oficina donde se guarda el original: Notaría Tercera  
Nombre del Cantón: Manta  
Fecha de Otorgamiento/Providencia: jueves, 26 de septiembre de 2013  
Escritura/Juicio/Resolución:  
Fecha de Resolución:



a.- Observaciones:

DESMEMBROCIÓN del lote de terreno de propiedad de Fideicomiso Marina Blue el mismo que según escritura tenía un área de 202.034,00m2 y mediante esta escritura desmembra un área de 17.004,97m2 quedando un área sobrante de 185.029.09 m2

b.- Apellidos, Nombres y Domicilio de las Partes:

Calidad	Cédula o R.U.C.	Nombre y/o Razón Social	Estado Civil	Domicilio
Propietario	80-0000000065830	Fideicomiso Marina Blue		Manta

c.- Esta inscripción se refiere a la(s) que consta(n) en:

Libro:	No. Inscripción:	Fec. Inscripción:	Folio Inicial:	Folio final:
Compra Venta	2784	10-sep-2013	56011	56011

3 / 1 Planos

Inscrito el : jueves, 02 de enero de 2014

Tomo: 1 Folio Inicial: 1 - Folio Final: 1  
Número de Inscripción: 1 Número de Repertorio: 12  
Oficina donde se guarda el original: Notaría Tercera  
Nombre del Cantón: Manta  
Fecha de Otorgamiento/Providencia: viernes, 06 de diciembre de 2013  
Escritura/Juicio/Resolución:  
Fecha de Resolución:



a.- Observaciones:

PLANOS DE LA URBANIZACION MARINA BLUE

b.- Apellidos, Nombres y Domicilio de las Partes:

Calidad	Cédula o R.U.C.	Nombre y/o Razón Social	Estado Civil	Domicilio
Propietario	80-0000000062440	Fideicomiso Mercantil Inmobiliario Marina		Manta

c.- Esta inscripción se refiere a la(s) que consta(n) en:

Libro:	No. Inscripción:	Fec. Inscripción:	Folio Inicial:	Folio final:
Compra Venta	2784	10-sep-2013	56011	56011





TOTAL DE MOVIMIENTOS CERTIFICADOS:

Libro	Número de Inscripciones	Libro	Número de Inscripciones
Planos			
Compra Venta	2		

Los movimientos Registrales que constan en esta Ficha son los únicos que se refieren al predio que se certifica.

Cualquier enmendadura, alteración o modificación al texto de este certificado lo invalida.

Emitido a las: 17:12:36 del jueves, 29 de mayo de 2014

A petición de: *Sra. Ines M. Lopez*

Elaborado por: *Zayda Azucena Salto Pachay*  
130730043-2



Validez del Certificado 30 días, Excepto que se diere un traspaso de dominio o se emitiera un gravamen.

El interesado debe comunicar cualquier error en este Documento al Registrador de la Propiedad.



Jaime E. Delgado Intriago  
Firma del Registrador





Empresa Pública Municipal  
Registro de la Propiedad de  
Manta-EP


Avenida 4 y Calle 11

46379

Conforme a la solicitud Número: 95958, certifico hasta el día de hoy la Ficha Registral Número

**INFORMACIÓN REGISTRAL**

Fecha de Apertura: *jueves, 29 de mayo de 2014*  
 Parroquia: Manta  
 Tipo de Predio: Urbano  
 Cód. Catastral/Rol Ident. Predial: XXXXXXXXXXXXXXXXXXXXXXXXXXXX



**LINDEROS REGISTRALES:**

LOTE NO. 95, MANZANA EL FARO ESTE DE LA PARROQUIA MANTA CANTÓN MANTA DE LA URBANIZACIÓN "MARINA BLUE", con las siguientes medidas y linderos; Frente; 18.30m. Vía Las Olas. . Atrás; 17.87m - Lote No. 82 Costado Derecho; 31.11m. Lote No. 94. Costado izquierdo; 28.32m - Lote No. 96. Área Total; 534.59m2.  
 SOLVENCIA; EL PREDIO DESCRITO A LA PRESENTE FECHA SE ENCUENTRA  
**L I B R E D E G R A V A M E N**

**RESUMEN DE MOVIMIENTOS REGISTRALES:**

Libro	Acto	Número y fecha de inscripción	Folio Inicial
Compra Venta	Compraventa y Unificación	2.784 10/09/2013	56.011
Compra Venta	Compraventa	3.147 16/10/2013	63.806
Plenos	Plenos	1 02/01/2014	1

**MOVIMIENTOS REGISTRALES:**

**REGISTRO DE COMPRA VENTA**

**2 Compraventa y Unificación**

Inscrito el: martes, 10 de septiembre de 2013  
 Tomo: I Folio Inicial: 56.011 - Folio Final: 56.061  
 Número de Inscripción: 2.784 Número de Repertorio: 6.565  
 Oficina donde se guarda el original: Notaría Tercera  
 Nombre del Cantón: Manta  
 Fecha de Otorgamiento/Providencia: jueves, 22 de agosto de 2013  
 Escritura/Juicio/Resolución:  
 Fecha de Resolución:



**a.- Observaciones:**

**C O M P R A V E N T A Y U N I F I C A C I O N**

\* El Fideicomiso Marina Blue representado por la Compañía Fiducia S.A. Administradora de Fondos y Fideicomisos Mercantiles, a su vez debidamente representado por el Sr. David Fernando Guime Calero En esta escritura el Municipio de Manta vende al FIDECOMISO MARINA BLUE el excedente de terreno de 5 m 2 UNIFICACION.- Marina Blue es propietaria de ocho áreas de terrenos ubicadas en el sector conocido como Piedra Larga de la ciudad de Manta los cuales se detallan de la siguiente manera. LOTE 2.- LOTE 3, LOTE 4. LOTE 5, FAJA N. 1 FAJA N. 2 FAJA N. 3 FAJA N. 4. Los terrenos que se unifican al área de excedente de 594.38 QUEDANDO UN AREA DE 202034.06 m 2.

Certificación impresa por: ZUIS

Ficha Registral: 46379

Página: 1 de 2

b.- Apellidos, Nombres y Domicilio de las Partes:

Calidad	Cédula o R.U.C.	Nombre y/o Razón Social	Estado Civil	Domicilio
Comprador	80-0000000065830	Fideicomiso Marina Blue		Manta
Vendedor	80-0000000050594	Gobierno Autonomo Descentralizado Muni		Manta

3 / 3 Compraventa

Inscrito el: miércoles, 16 de octubre de 2013

Tomo: 1 Folio Inicial: 63.806 - Folio Final: 63.818  
 Número de Inscripción: 3.147 Número de Repertorio: 7.380  
 Oficina donde se guarda el original: Notaría Tercera  
 Nombre del Cantón: Manta

Fecha de Otorgamiento/Providencia: jueves, 26 de septiembre de 2013

Escritura/Juicio/Resolución:

Fecha de Resolución:

a.- Observaciones:

DISMEMBRACION del lote de terreno de propiedad de Fideicomiso Marina Blue el mismo que según escritura tenía un área de 202.034,00m<sup>2</sup> y mediante esta escritura desmembra un área de 17.004,97m<sup>2</sup> quedando un área s o b r a n t e d e 1 8 5 . 0 2 9 , 0 9 m 2

b.- Apellidos, Nombres y Domicilio de las Partes:

Calidad	Cédula o R.U.C.	Nombre y/o Razón Social	Estado Civil	Domicilio
Propietario	80-0000000065830	Fideicomiso Marina Blue		Manta

c.- Esta inscripción se refiere a la(s) que consta(n) en:

Libro:	No. Inscripción:	Fec. Inscripción:	Folio Inicial:	Folio final:
Compra Venta	2784	10-sep-2013	56011	56061

3 / 1 Planos

Inscrito el: jueves, 02 de enero de 2014

Tomo: 1 Folio Inicial: 1 - Folio Final: 1  
 Número de Inscripción: 1 Número de Repertorio: 12  
 Oficina donde se guarda el original: Notaría Tercera  
 Nombre del Cantón: Manta

Fecha de Otorgamiento/Providencia: viernes, 06 de diciembre de 2013

Escritura/Juicio/Resolución:

Fecha de Resolución:

a.- Observaciones:

P L A N O S D E L A U R B A N I Z A C I O N M A R I N A B L U E

b.- Apellidos, Nombres y Domicilio de las Partes:

Calidad	Cédula o R.U.C.	Nombre y/o Razón Social	Estado Civil	Domicilio
Propietario	80-0000000062440	Fideicomiso Mercantil Inmobiliario Marina		Manta

c.- Esta inscripción se refiere a la(s) que consta(n) en:

Libro:	No. Inscripción:	Fec. Inscripción:	Folio Inicial:	Folio final:
Compra Venta	2784	10-sep-2013	56011	56061



TOTAL DE MOVIMIENTOS CERTIFICADOS:

Libro	Número de Inscripciones	Libro	Número de Inscripciones
Planos			
Compra Venta	2		

Los movimientos Registrales que constan en esta Ficha son los únicos que se refieren al presente que se certifica

Cualquier enmendadura, alteración o modificación al texto de este certificado lo invalida

Emitido a las: 17:13:52 del jueves, 29 de mayo de 2014

A petición de:

*[Firma manuscrita]*

Elaborado por : Zayda Azucena Saltos Pachay  
130730043-2



Validez del Certificado 30 días. Excepto que se diere un traspaso de dominio o se emitiera un gravamen.



Abg. Jaime E. Delgado/Intiagu  
Firma del Registrador

El interesado debe comunicar cualquier error en este Documento al Registrador de la Propiedad.





Empresa Pública Municipal  
Registro de la Propiedad de  
Manta-EP

Avenida 4 y Calle 11

46378



Conforme a la solicitud Número: 95958, certifico hasta el día de hoy la Fieha Registral Número:

**INFORMACIÓN REGISTRAL**

Fecha de Apertura: *jueves, 29 de mayo de 2014*  
Parroquia: Manta  
Tipo de Predio: Urbano  
Cód. Catastral/Rol. Aéri. Predial: XXXXXXXXXXXXXXXXXXXXXXXX



**LINDEROS REGISTRALES:**

LOTE NO. 94, MANZANA EL FARO ESTE DE LA PARROQUIA MANTA CANTÓN MANTA DE LA URBANIZACIÓN "MARINA BLUE", con las siguientes medidas y linderos; Frente; 15.92m. Via Las Oías. . Atrás; 15.93m - Lote No. 83 Costado Derecho; 30.11m. Lote No. 93. Costado izquierdo; 30.11m - Lote No. 95. Área Total; 479.57m<sup>2</sup>.  
**SOLVENCIA; EL PREDIO DESCRITO A LA PRESENTE FECHA SE ENCUENTRA LIBRE DE GRAVAMEN.**

**RESUMEN DE MOVIMIENTOS REGISTRALES:**

Libro	Acto	Número y fecha de inscripción	Folio Inicial
Compra Venta	Compraventa y Unificación	2.784 10/09/2013	56.011
Compra Venta	Compraventa	3.147 16/10/2013	63.806
Planos	Planos	1 02/11/2014	1

**MOVIMIENTOS REGISTRALES:**

**REGISTRO DE COMPRA VENTA**

**1 / 2 Compraventa y Unificación**

Inscrito el: *martes, 10 de septiembre de 2013*  
Tomo: 1 Folio Inicial: 56.011 - Folio Final: 56.061  
Número de Inscripción: 2.784 Número de Repertorio: 6.565  
Oficina donde se guarda el original: Notaría Tercera  
Nombre del Cantón: Manta  
Fecha de Otorgamiento/Providencia: *jueves, 22 de agosto de 2013*  
Escritura/Juicio/Resolución:  
Fecha de Resolución:



**a.- Observaciones:**

**C O M P R A V E N T A Y U N I F I C A C I O N**

\* El Fideicomiso Marina Blue representado por la Compañía Fiducia S.A. Administradora de Fondos y Fideicomisos Mercantiles, a su vez debidamente representado por el Sr. David Fernando Guime Calero. En esta escritura el Municipio de Manta vende a favor de FIDELCOMISO MARINA BLUE el excedente de terreno de *5 9 8 m 2*

UNIFICACION.- Marina Blue es propietario de ocho (8) de terrenos ubicadas en el sector conocido como Piedra Larga de la ciudad de Manta las cuales se detallan de la siguiente manera. LOTE 2.- LOTE 3, LOTE 4, LOTE 5, FAJAN. 1 FAJA N. 2 FAJA N. 3 FAJA N. 4. áreas de terreno que se unifican al área de excedente de *594.48* Q U E D A N D O U N A R E A L D E *2 0 2 0 3 4 . 0 6 m 2*

b.- Apellidos, Nombres y Domicilio de las Partes:

Calidad	Cédula o R.U.C.	Nombre y/o Razón Social	Estado Civil	Domicilio
Comprador	80-0000000065830	Fideicomiso Marina Blue		Manta
Vendedor	80-0000000050594	Gobierno Autonomo Descentralizado Muni		Manta

2 / Compraventa

Inscrito el: miércoles, 16 de octubre de 2013  
 Tomo: 1 Folio Inicial: 63.806 - Folio Final: 63.818  
 Número de Inscripción: 3.147 Número de Repertorio: 7.380  
 Oficina donde se guarda el original: Notaria Tercera  
 Nombre del Cantón: Manta  
 Fecha de Otorgamiento/Providencia: jueves, 26 de septiembre de 2013  
 Escritura/Juicio/Resolución:  
 Fecha de Resolución:



a.- Observaciones:

DESMEMBROCIÓN del lote de terreno de propiedad de Fideicomiso Marina Blue el mismo que según escritura tenía un área de 202.034,00m<sup>2</sup> y mediante esta escritura desmembra un área de 17.004,97m<sup>2</sup> quedando un área sobrante de 185.029,09 m<sup>2</sup>

b.- Apellidos, Nombres y Domicilio de las Partes:

Calidad	Cédula o R.U.C.	Nombre y/o Razón Social	Estado Civil	Domicilio
Propietario	80-0000000065830	Fideicomiso Marina Blue		Manta

c.- Esta inscripción se refiere a la(s) que consta(n) en:

Libro:	No. Inscripción:	Fec. Inscripción:	Folio Inicial:	Folio final:
Compra Venta	2784	10-sep-2013	56011	56061

3 / Planos

Inscrito el: jueves, 02 de enero de 2014  
 Tomo: 1 Folio Inicial: 1 - Folio Final: 1  
 Número de Inscripción: 1 Número de Repertorio:  
 Oficina donde se guarda el original: Notaria Tercera  
 Nombre del Cantón: Manta  
 Fecha de Otorgamiento/Providencia: viernes, 06 de diciembre de 2013  
 Escritura/Juicio/Resolución:  
 Fecha de Resolución:



a.- Observaciones:

PLANOS DE LA URBANIZACION MARINA BLUE

b.- Apellidos, Nombres y Domicilio de las Partes:

Calidad	Cédula o R.U.C.	Nombre y/o Razón Social	Estado Civil	Domicilio
Propietario	80-0000000062440	Fideicomiso Mercantil Inmobiliario		Manta

c.- Esta inscripción se refiere a la(s) que consta(n) en:

Libro:	No. Inscripción:	Fec. Inscripción:
Compra Venta	2784	10-sep-2013



TOTAL DE MOVIMIENTOS CERTIFICADOS:

Libro	Número de Inscripciones	Libro	Número de Inscripciones
Planos	1		
Compra Venta	2		

Los movimientos Registrales que constan en esta Ficha son los únicos que se refieren al predio que se certifica.

Cualquier enmendadura, alteración o modificación al texto de este certificado lo invalida.

Emitido a las: 17:02:24 del jueves, 29 de mayo de 2014

A petición de:

*Don Juan...*

Elaborado por: Zayda Azucena Salto Pachay  
130730043-2



Validez del Certificado 30 días, Excepto que se diere un traspaso de dominio o se emitiera un gravamen.



Abg. Jaime E. Delgado Intriago  
Firma del Registrador

*[Handwritten signature]*

El interesado debe comunicar cualquier error en este Documento al Registrador de la Propiedad.





Empresa Pública Municipal  
Registro de la Propiedad de  
Manta-EP

Avenida 4 y Calle 11

46377

Conforme a la solicitud Número: 95958, certifico hasta el día de hoy la Ficha Registral Número 46377 delgado Intero

**INFORMACIÓN REGISTRAL**

Fecha de Apertura: *jueves, 29 de mayo de 2014*  
 Parroquia: *Manta*  
 Tipo de Predio: *Urbano*  
 Cód. Catastral/Rol/Ident. Predial: *XXXXXXXXXXXXXXXXXXXXXXXXXX*



**LINDEROS REGISTRALES:**

LOTE NO. 93. MANZANA EL FARO ESTE DE LA PARROQUIA MANTA CANTÓN MANTA DE LA URBANIZACIÓN "MARINA BLUE", con las siguientes medidas y linderos; Frente; 17.22m. Vía Las Olas. - Atrás; 15.93m - Lote No. 84 Costado Derecho; 35.24m. Lote No. 85 y 92. Costado izquierdo; 30.11m - Lote No. 94. Área Total; 503,09m<sup>2</sup>.  
**SOLVENCIA; EL PREDIO DESCRITO A LA PRESENTE FECHA SE ENCUENTRA**

**L I B R E D E G R A V A M E N T O**

**RESUMEN DE MOVIMIENTOS REGISTRALES:**

Libro	Acto	Número y fecha de inscripción	Folio Inicial
Compra Venta	Compraventa y Unificación	2.784 10/09/2013	56.011
Compra Venta	Compraventa	3.147 16/10/2013	63.806
Planos	Planos	1 02/01/2014	1

**MOVIMIENTOS REGISTRALES:**

**REGISTRO DE COMPRA VENTA**

**1 / 2 Compraventa y Unificación**

Inserito el: *cuartes, 30 de septiembre de 2013*  
 Tomo: *1* Folio Inicial: *56.011* - Folio Final: *56.061*  
 Número de Inscripción: *2.784* Número de Repertorio: *6.565*  
 Oficina donde se guarda el original: *Notaria Tercera*  
 Nombre del Cantón: *Manta*  
 Fecha de Otorgamiento/Providencia: *jueves, 22 de agosto de 2013*  
 Escritura/Juicio/Resolución:



**a.- Observaciones:**

**C O M P R A V E N T A Y U N I F I C A C I O N**  
 El Fideicomiso Marina Blue representado por la Compañía Fiducia S.A. Administradora de Fondos y Fideicomisos Mercantiles, a su vez debidamente representado por el Sr. David Fernando Guime Calero. En esta escritura el Municipio de Manta vende a favor del FIDEICOMISO MARINA BLUE el excedente de terreno de *5 202 034 00* m<sup>2</sup>.  
 UNIFICACION: Marina Blue es propietaria de ocho áreas de terrenos ubicadas en el sector conocido como Piedra Larga de la ciudad de Manta los cuales se unifican de la siguiente manera. LOTE 2.- LOTE 3, LOTE 4, LOTE 5, FAJA N. 1 FAJA N. 2 FAJA N. 3 FAJA N. 4 áreas de terrenos que se unifican al área de excedente de 594.38 QUEDANDO UN AREA TOTAL DE *2 020 34 00* m<sup>2</sup>.

Certificación impresa por Zetis

Ficha Registral: 46377

Página: 1 de 3



b.- Apellidos, Nombres y Domicilio de las Partes:

Calidad	Cédula o R.U.C.	Nombre y/o Razón Social	Estado Civil	Domicilio
Comprador	80-0000000065830	Fideicomiso Marina Blue		Manta
Vendedor	80-0000000050594	Gobierno Autónomo Descentralizado Municipi		Manta

2 / 2 - Compraventa

Inscrito el: **miércoles, 16 de octubre de 2013**  
 Tomo: 1 Folio Inicial: 63.806 - Folio Final: 63.818  
 Número de Inscripción: 3.147 Número de Repertorio: 7.380  
 Oficina donde se guarda el original: Notaría Tercera  
 Nombre del Cantón: Manta  
 Fecha de Otorgamiento/Providencia: **jueves, 26 de septiembre de 2013**  
 Escritura/Juicio/Resolución:  
 Fecha de Resolución:



a.- Observaciones:

DESMEMBRACION del lote de terreno de propiedad de Fideicomiso Marina Blue el mismo que según escritura tenía un área de 202.034,00m2 y mediante esta escritura desmembra un área de 17.004,97m2 quedando un área **s o b r a n t e d e 1 8 5 . 0 2 9 , 0 9 m 2**

b.- Apellidos, Nombres y Domicilio de las Partes:

Calidad	Cédula o R.U.C.	Nombre y/o Razón Social	Estado Civil	Domicilio
Propietario	80-0000000065830	Fideicomiso Marina Blue		Manta

c.- Esta inscripción se refiere a la(s) que consta(n) en:

Libro:	No. Inscripción:	Fec. Inscripción:	Folio Inicial:	Folio Final:
Compra Venta	2784	10-sep-2013	56011	

3 / 1 Planos

Inscrito el: **jueves, 02 de enero de 2014**  
 Tomo: 1 Folio Inicial: 1 - Folio Final: 1  
 Número de Inscripción: 1 Número de Repertorio: 12  
 Oficina donde se guarda el original: Notaría Tercera  
 Nombre del Cantón: Manta  
 Fecha de Otorgamiento/Providencia: **viernes, 06 de diciembre de 2013**  
 Escritura/Juicio/Resolución:  
 Fecha de Resolución:



a.- Observaciones:

**PLANOS DE LA URBANIZACION MARINA BLUE**

b.- Apellidos, Nombres y Domicilio de las Partes:

Calidad	Cédula o R.U.C.	Nombre y/o Razón Social	Estado Civil	Domicilio
Propietario	80-0000000062440	Fideicomiso Mercantil Inmobiliario Marina Blue		Manta

c.- Esta inscripción se refiere a la(s) que consta(n) en:

Libro:	No. Inscripción:	Fec. Inscripción:	Folio Inicial:	Folio Final:
Compra Venta	2784	10-sep-2013	56011	



TOTAL DE MOVIMIENTOS CERTIFICADOS: \*

Libro	Número de Inscripciones	Libro	Número de Inscripciones
Planos	1		
Compra Venta	2		

Los movimientos Registrales que constan en esta Ficha son los únicos que se refieren al predio que se certifica.

Cualquier enmendadura, alteración o modificación al texto de este certificado lo invalida.

Emitido a las: 16:58:10 del jueves, 29 de mayo de 2014

A petición de:

*Dr. Wilson Velasco*  
*Abogado*

Elaborado por: Zayda Azucena Salas Pachay  
130730043-2

Validez del Certificado 30 días, Excepto que se diera un traspaso de dominio o se constituya un gravamen.



Abg. Jaime E. Delgado Intriago  
Firma del Registrador


El interesado debe comunicar cualquier error en este Documento al Registrador de la Propiedad.





Empresa Pública Municipal  
Registro de la Propiedad de  
Manta-EP

Avenida 4 y Calle 11



Conforme a la solicitud Número: 95958, certifico hasta el día de hoy la Ficha Registral Número 46376

**INFORMACIÓN REGISTRAL**

Fecha de Apertura: *jueves, 29 de mayo de 2014*  
Parroquia: Manta  
Tipo de Predio: Urbano  
Cod Catastral/Rol/Ident: Predial: XXXXXXXXXXXXXXXXXXXXXXXXXXXXX



**LINDEROS REGISTRALES:**

LOTE NO. 196, MANZANA LAS BRISAS ESTE DE LA PARROQUIA MANTA CANTÓN MANTA DE LA URBANIZACIÓN "MARINA BLUE", con las siguientes medidas y linderos; Frente; 18,26m. Vía Las Brisas. Atrás; 17.95m - Lote No. 197 Costado Derecho; 32.82m. Lote No. 195. Costado izquierdo; 30.03m - Comunal lineal. Área Total; 539,07m2. SOLVENCIA; EL PREDIO DESCRITO A LA PRESENTE FECHA SE ENCUENTRA LIBRE DE GRAVAMEN.

**RESUMEN DE MOVIMIENTOS REGISTRALES:**

Libro	Acto	Número y fecha de inscripción	Folio Inicial
Compra Venta	Compraventa y Unificación	2.784 10/09/2013	56.011
Compra Venta	Compraventa	3.147 16/10/2013	63.806
Planos	Planos	1 02/01/2014	1

**MOVIMIENTOS REGISTRALES:**

**REGISTRO DE COMPRA VENTA**

**1. 2 Compraventa y Unificación**

Inscrito el: martes, 10 de septiembre de 2013  
Tomo: 1 Folio Inicial: 56.011 - Folio Final: 56.061  
Número de Inscripción: 2.784 Número de Repertorio: 6.565  
Oficina donde se guarda el original: Notaría Tercera  
Nombre del Cantón: Manta  
Fecha de Otorgamiento/Providencia: jueves, 22 de agosto de 2013  
Escritura/Juicio/Resolución:  
Fecha de Resolución:



**n.- Observaciones:**

**C O M P R A V E N T A Y U N I F I C A C I O N**

\* El Fideicomiso Marina Blue representado por la Compañía Fiducia S.A. Administradora de Fondos y Fideicomisos

Mercantiles, a su vez debidamente representado por el Sr. David Fernando Guime Calero

En esta escritura el Municipio de Manta vende a favor del FIDEICOMISO MARINA BLUE el excedente de terreno

d e 5 9 m 2

UNIFICACION. Marina Blue es propietario de ocho áreas de terrenos ubicadas en el sector conocido como Piedra

Larga de la ciudad de Manta las cuales se detallan de la siguiente manera: LOTE 2.- LOTE 3, LOTE 4, LOTE 5,

FAJAN 1 FAJAN 2 FAJAN 3 FAJAN 4

Q U E D A N D O U N A R E A V A N T E D E 2 0 2 0 3 4 . 3 6 m 2 .

**b.- Apellidos, Nombres y Domicilio de las Partes:**

Calidad	Cédula o R.U.C.	Nombre y/o Razón Social	Estado Civil	Domicilio
---------	-----------------	-------------------------	--------------	-----------

Certificación tomarse por: Z/S

Ficha Registral: 46376

Página: 1 de 3

2 / 2 Compraventa

Inscrito el: miércoles, 16 de octubre de 2013  
 Tomo: 1 Folio Inicial: 63.806 - Folio Final: 63.818  
 Número de Inscripción: 3.147 Número de Repertorio: 7.380  
 Oficina donde se guarda el original: Notaría Tercera  
 Nombre del Cantón: Manta  
 Fecha de Otorgamiento/Providencia: jueves, 26 de septiembre de 2013  
 Escritura/Juicio/Resolución:  
 Fecha de Resolución:



a.- Observaciones:  
 DESMEMBRACION del lote de terreno de propiedad de Fideicomiso Marina Blue el mismo que segun escritura tenia un area de 202.034,00m2 y mediante esta escritura desmembra un area de 17.004,97m2 quedando un area s o b r a n t e d e l 8 5 . 0 2 9 , 0 9 m 2

b.- Apellidos, Nombres y Domicilio de las Partes:

Calidad	Cédula o R.U.C.	Nombre y/o Razón Social	Estado Civil	Domicilio
Propietario	80-000000065830	Fideicomiso Marina Blue		Manta

c.- Esta inscripción se refiere a la(s) que consta(n) en:

Libro:	No. Inscripción:	Fec. Inscripción:	Folio Inicial:	Folio final:
Compra Venta	2784	10-sep-2013	56011	56061

3 / 1 Planos

Inscrito el: jueves, 02 de enero de 2014  
 Tomo: 1 Folio Inicial: 1 - Folio Final: 1  
 Número de Inscripción: 1 Número de Repertorio:  
 Oficina donde se guarda el original: Notaría Tercera  
 Nombre del Cantón: Manta  
 Fecha de Otorgamiento/Providencia: viernes, 06 de diciembre de 2013  
 Escritura/Juicio/Resolución:  
 Fecha de Resolución:



a.- Observaciones:  
 PLANOS DE LA URBANIZACION MARINA BLUE

b.- Apellidos, Nombres y Domicilio de las Partes:

Calidad	Cédula o R.U.C.	Nombre y/o Razón Social	Estado Civil	Domicilio
Propietario	80-000000062440	Fideicomiso Mercantil Inmobiliario Marina		Manta

c.- Esta inscripción se refiere a la(s) que consta(n) en:

Libro:	No. Inscripción:	Fec. Inscripción:	Folio Inicial:	Folio final:
Compra Venta	2784	10-sep-2013	56011	56061



TOTAL DE MOVIMIENTOS CERTIFICADOS:

Libro	Número de Inscripciones	Libro	Número de Inscripciones
Planos	1		
Compra Venta	2		

Los movimientos Registrales que constan en esta Ficha son los únicos que se refieren al predio que se certifica.

Cualquier enmendadura, alteración o modificación al texto de este certificado lo invalida.

Emitido a las: 16:52:55 del jueves, 29 de mayo de 2014

A petición de:

*[Firma manuscrita]*

Elaborado por: Zayda Azucena Salto Pachay  
130730043-2



Validez del Certificado 30 días, Excepto que se diera un traspaso de dominio o se emitiera un gravamen.



Abg. Jaime E. Delgado Intriago  
Firma del Registrador

El interesado debe comunicar cualquier error en este Documento al Registrador de la Propiedad.





Empresa Pública Municipal  
Registro de la Propiedad de  
Manta-EP

Avenida 4 y Calle 11



Conforme a la solicitud Número: 95958, certifico hasta el día de hoy la Ficha Registral Número 46375:

**INFORMACIÓN REGISTRAL**

Fecha de Apertura: Jueves, 29 de mayo de 2014  
Parroquia: Manta  
Tipo de Predio: Urbano  
Cód. Catastral/Rol/Ident. Predial: XXXXXXXXXXXXXXXXXXXXXXXXXXXXX



**LINDEROS REGISTRALES:**

LOTE N.º. 195, MANZANA LAS BRISAS ESTE DE LA PARROQUIA MANTA CANTÓN MANTA DE LA URBANIZACIÓN "MARINA BLUE", con las siguientes medidas y linderos; Frente; 19,09m. Vía Las Brisas. Atrás; 17,76m - Lote No. 198 Costado Derecho; 27,49m. Lote No. 194. Costado izquierdo; 32,82m - Lotes No. 196 Área Total; 550,09m2. . SOLVENCIA; EL PREDIO DESCRITO A LA PRESENTE FECHA SE ENCUENTRA LIBRE DE GRAVAMEN.

**RESUMEN DE MOVIMIENTOS REGISTRALES:**


Libro	Acto	Número y fecha de inscripción	Folio Inicial
Compra Venta	Compraventa y Unificación	2.784 10/09/2013	56.011
Compra Venta	Compraventa	3.147 16/10/2013	63.806
Planes	Planes	1 02/01/2014	1

**MOVIMIENTOS REGISTRALES:**

**REGISTRO DE COMPRA VENTA**

**1. Compraventa y Unificación**

Inscrito el: martes, 11 de septiembre de 2013  
Tomo: 1 Folio Inicial: 56.011 - Folio Final: 56.061  
Número de Inscripción: 2.784 Número de Repertorio: 6.565  
Oficina donde se guarda el original: Notaría Tercera  
Nombre del Cantón: Manta  
Fecha de Otorgamiento/Providencia: jueves, 22 de agosto de 2013  
Escritura/Juicio/Resolución:  
Fecha de Resolución:



**a.- Observaciones:**

**C O M P R A V E N T A Y U N I F I C A C I O N**

\* El Fideicomiso Marina Blue representado por la Compañía Fiducia S.A. Administradora de Fondos y Fideicomisos Mercantiles, a su vez debidamente inscrita en el Registro de la Propiedad de Manta, por el Sr. David Fernando Guime Calero. En esta escritura el Municipio de Manta vende a favor del FIDUCIARIO MARINA BLUE el excedente de terreno de 594.38 m<sup>2</sup>. UNIFICACION.- Marina Blue es propietario de siete áreas de terrenos ubicadas en el sector conocida como Piedra Larga de la ciudad de Manta los cuales se unifican de la siguiente manera. LOTE 2.- LOTE 3, LOTE 4. LOTE 5. FAJAN 1 FAJAN 2 FAJAN 3 FAJAN 4. Los terrenos que se unifican al área de excedente de 594.38 QUEDANDO UN AREA TOTAL DE 202034.06 m<sup>2</sup>.

b.- Apellidos, Nombres y Domicilio de las Partes:

Calidad	Cédula o R.U.C.	Nombre y/o Razón Social	Estado Civil	Domicilio
Comprador	80-0000000065830	Fideicomiso Marina Blue		Manta
Vendedor	80-0000000050594	Gobierno Autonomo Descentralizado Muni		Manta

27.2 Compraventa

Inscrito el: miércoles, 16 de octubre de 2013  
 Tomo: 1 Folio Inicial: 63.806 - Folio Final: 63.818  
 Número de Inscripción: 3.147 Número de Repertorio: 7.380  
 Oficina donde se guarda el original: Notaria Tercera  
 Nombre del Cantón: Manta  
 Fecha de Otorgamiento/Providencia: jueves, 26 de septiembre de 2013  
 Escritura/Juicio/Resolución:  
 Fecha de Resolución:



a.- Observaciones:

DESMEMBRACION del lote de terreno de propiedad de Fideicomiso Marina Blue el mismo que según escritura tenía un área de 202.034,00m2 y mediante esta escritura desmembra un área de 17.004,97m2 quedando un área sobrante de 185.029,09 m 2

b.- Apellidos, Nombres y Domicilio de las Partes:

Calidad	Cédula o R.U.C.	Nombre y/o Razón Social	Estado Civil	Domicilio
Propietario	80-0000000065830	Fideicomiso Marina Blue		Manta

c.- Esta inscripción se refiere a la(s) que consta(n) en:

Libro:	No. Inscripción:	Fec. Inscripción:	Folio Inicial:	Folio final:
Compra Venta	2784	10-sep-2013	5601	5606

37.1 Planos

Inscrito el: jueves, 02 de enero de 2014  
 Tomo: 1 Folio Inicial: 1 - Folio Final: 1  
 Número de Inscripción: 1 Número de Repertorio: 12  
 Oficina donde se guarda el original: Notaria Tercera  
 Nombre del Cantón: Manta  
 Fecha de Otorgamiento/Providencia: viernes, 06 de diciembre de 2013  
 Escritura/Juicio/Resolución:  
 Fecha de Resolución:



a.- Observaciones:

PLANOS DE LA URBANIZACION MARINA BLUE

b.- Apellidos, Nombres y Domicilio de las Partes:

Calidad	Cédula o R.U.C.	Nombre y/o Razón Social	Estado Civil	Domicilio
Propietario	80-0000000062440	Fideicomiso Mercantil Inmobiliario Marina		Manta

c.- Esta inscripción se refiere a la(s) que consta(n) en:

Libro:	No. Inscripción:	Fec. Inscripción:	Folio Inicial:	Folio final:
Compra Venta	2784	10-sep-2013	5601	5606



TOTAL DE MOVIMIENTOS CERTIFICADOS:

Libro	Número de Inscripciones	Libro	Número de Inscripciones
Planos	1		
Compra Venta	2		

Los movimientos Registrales que constan en esta Ficha son los únicos que se refieren al predio que se certifica

Cualquier enmendadura, alteración o modificación al texto de este certificado lo invalida.

Emitted a las: 17:20:57 del jueves, 29 de mayo de 2014

A petición de: *Mrs. Rosma Uscón*  
*Zayda Azucena Salto Pachay*

Elaborado por: Zayda Azucena Salto Pachay  
130730043-2



Validez del Certificado 30 días, Excepto que se diera un traspaso de dominio o se emitiera un gravamen.

El interesado debe comunicar cualquier error en este Documento al Registrador de la Propiedad.



Ing. Jaime E. Delgado Intriago  
Firma del Registrador







Empresa Pública Municipal  
Registro de la Propiedad de  
Manta-EP

Avenida 4 y Calle 11



46374

Conforme a la solicitud Número: 95958, certifico hasta el día de hoy la Ficha Registral Número

**INFORMACIÓN REGISTRAL**

Fecha de Apertura: *jueves, 29 de mayo de 2014*  
Parroquia: Manta  
Tipo de Predio: Urbano  
Céd. Catastral/Kol/Ident. Predio: XXXXXXXXXXXXXXXXXXXXXXXXXXXXX

**LINDEROS REGISTRALES:**

LOTE NO. 194, MANZANA LAS BRISAS ESTE DE LA PARROQUIA MANTA CANTÓN MANTA DE LA URBANIZACIÓN "MARINA BLUE", con las siguientes medidas y linderos; Frente: 17.80m. Vía Las Brisas. Atrás; 17.76m - Lote No. 199 Costado Derecho; 30.23m. Lote No. 193. Costado izquierdo; 30.79m - Lotes No. 195 y 198 Área Total; 537,69m<sup>2</sup>. SOLVENCIA; EL PREDIO DESCRITO A LA PRESENTE FECHA SE ENCUENTRA LIBRE DE GRAVAMEN.

**RESUMEN DE MOVIMIENTOS REGISTRALES:**

Libro	Año	Número y fecha de inscripción	Folio Inicial
Compra Venta	Compraventa y Unificación	2.784 16/09/2013	56.011
Compra Venta	Compraventa	3.147 16/10/2013	63.806
Planos	Planos	1 02/01/2014	1

**MOVIMIENTOS REGISTRALES:**

**REGISTRO DE COMPRA VENTA**

**2 Compraventa y Unificación**

Inscrito el: *martes, 10 de septiembre de 2013*  
Tomo: 1 Folio Inicial: 56.011 - Folio Final: 56.061  
Número de inscripción: 2.784 Número de Repertorio: 6.565  
Oficina donde se guarda el original: Notaría Tercera  
Nombre del Cantón: Manta  
Fecha de Otorgamiento/Providencia: *jueves, 22 de agosto de 2013*  
Escritura/Juicio/Resolución:  
Fecha de Resolución:

**a.- Observaciones:**

**C O M P R A V E N T A Y U N I F I C A C I O N**

\* El Fideicomiso Marina Blue representado por la Compañía Fiducia S.A. Administradora de Fondos y Fideicomisos Mercantiles, a su vez debidamente representado por el Sr. David Fernando Guime Calero,

En esta escritura el Municipio de Manta vende a favor de FIDEICOMISO MARINA BLUE el excedente de terreno de 5 8 m<sup>2</sup>


UNIFICACION.- Marina Blue es propietaria de cinco áreas de terreno ubicadas en el sector conocido como Piedra Larga de la ciudad de Manta los cuales se detallan de la siguiente manera. LOTE 2.- LOTE 3, LOTE 4, LOTE 5, FAJA N. 1 FAJA N. 2 FAJA N. 3 FAJA N. 4 áreas de terreno que se unifican al área de excedente de 594.38

QUEDANDO UN TOTAL DE 202034.16 m<sup>2</sup>.

Certificación impresa por: Z&S

Ficha Registral: 46374

Página 1 de 1



b.- Apellidos, Nombres y Domicilio de las Partes:

Calidad	Cédula o R.U.C.	Nombre y/o Razón Social	Estado Civil	Domicilio
Comprador	80-0000000065830	Fideicomiso Marina Blue		Manta
Vendedor	80-0000000050594	Gobierno Autonomo Descentralizado Municipi		Manta

2 / 2 **Compraventa**

Inscrito el: miércoles, 16 de octubre de 2013

Tomo: 1 Folio Inicial: 63.806 - Folio Final: 63.818

Número de Inscripción: 3.147 Número de Repertorio: 7.380

Oficina donde se guarda el original: Notaría Tercera

Nombre del Cantón: Manta

Fecha de Otorgamiento/Providencia: jueves, 26 de septiembre de 2013

Escritura/Juicio/Resolución:

Fecha de Resolución:

a.- Observaciones:

DESMEMBRACION del lote de terreno de propiedad de Fideicomiso Marina Blue el mismo que segun escritura tenia un area de 202.034,00m2 y mediante esta escritura desmembra un arca de 17.004,97m2 quedando un area s o b r a n t e d e 1 8 5 . 0 2 9 , 0 9 m 2

b.- Apellidos, Nombres y Domicilio de las Partes:

Calidad	Cédula o R.U.C.	Nombre y/o Razón Social	Estado Civil	Domicilio
Propietario	80-0000000065830	Fideicomiso Marina Blue		Manta

c.- Esta inscripción se refiere a la(s) que consta(n) en:

Libro:	No. Inscripción:	Fec. Inscripción:	Folio Inicial:	Folio final:
Compra Venta	2784	10-sep-2013	56011	56011

3 / 3 **Planos**

Inscrito el: jueves, 02 de enero de 2014

Tomo: 1 Folio Inicial: 1 - Folio Final: 1

Número de Inscripción: 1 Número de Repertorio:

Oficina donde se guarda el original: Notaría Tercera

Nombre del Cantón: Manta

Fecha de Otorgamiento/Providencia: viernes, 06 de diciembre de 2013

Escritura/Juicio/Resolución:

Fecha de Resolución:

a.- Observaciones:

P L A N O S D E L A U R B A N I Z A C I O N M A R I N A B L U E

b.- Apellidos, Nombres y Domicilio de las Partes:

Calidad	Cédula o R.U.C.	Nombre y/o Razón Social	Estado Civil	Domicilio
Propietario	80-0000000062440	Fideicomiso Mercantil Inmobiliario		Manta

c.- Esta inscripción se refiere a la(s) que consta(n) en:

Libro:	No. Inscripción:	Fec. Inscripción:	Folio Inicial:	Folio final:
Compra Venta	2784	10-sep-2013	56011	56011



*[Handwritten signature]*

TOTAL DE MOVIMIENTOS CERTIFICADOS:

Libro	Número de Inscripciones	Libro
Plazos	1	
Compra Venta	2	

Número de Inscripciones

Los movimientos Registrales que constan en esta Ficha son los únicos que se refieren al predio que se certifica.

Cualquier enmendadura, alteración o modificación al texto de este certificado lo invalida.

Emitted a las: 16:46:23 del jueves, 29 de mayo de 2014

A petición de: *Dña. Rosaura ...*

Elaborado por: Zayda Azucena Salto Pachay  
130730043-2



Validez del Certificado 30 días. Excepto que se diere un traspaso de dominio o se emitiese un gravamen.



Abg. Jaime E. Delgado Intriago  
Firma del Registrador

El interesado debe comunicar cualquier error en este Documento al Registrador de la Propiedad.





Empresa Pública Municipal  
Registro de la Propiedad de  
Manta-EP

Avenida 4 y Calle 11

46373



Conforme a la solicitud Número: 95958, certifico hasta el día de hoy la Ficha Registral Número

**INFORMACIÓN REGISTRAL**

Fecha de Apertura: *jueves, 29 de mayo de 2014*  
Parroquia: Manta  
Tipo de Predio: Urbano  
Céd. Catastral/Rol/Ident. Predial: XXXXXXXXXXXXXXXXXXXXXXXXXXXXX



**LINDEROS REGISTRALES:**

LOTE No. 193, MANZANA LAS BRISAS ESTE DE LA PARROQUIA MANTA CANTÓN MANTA DE LA URBANIZACIÓN "MARINA BLUE", con las siguientes medidas y linderos. Frente; 17,78- Via Las Brisas. Atrás; 17,76m. Lote No. 200. Costado Derecho; 30,63m. Lote No. 192 y 201. Costado Izquierdo; 30,23m. Lote No. 194, Área Total; 537,32m<sup>2</sup>. SOLVENCIA: EL PREDIO DESCRITO A LA PRESENTE FECHA SE ENCUENTRA LIBRE DE GRAVAMEN.

**RESUMEN DE MOVIMIENTOS REGISTRALES:**

Libro	Acto	Número y fecha de inscripción	Folio Inicial
Compra Venta	Compra venta y Unificación	2.784 10/09/2013	56.011
Compra Venta	Compra venta	3.147 16/10/2013	63.806
Planos	Planos	1 02/01/2014	1

**MOVIMIENTOS REGISTRALES:**

**REGISTRO DE COMPRA VENTA**

**1. 2. Compraventa y Unificación**

Inscrito el: martes, 10 de septiembre de 2013  
Tomo: 1 Folio Inicial: 56.011 - Folio Final: 56.061  
Número de Inscripción: 2.784 Número de Repertorio: 6.565  
Oficina donde se guarda el original: Notaría Terceira  
Nombre del Cantón: Manta  
Fecha de Otorgamiento/Providencia: jueves, 22 de agosto de 2013  
Escritura/Juicio/Resolución:  
Fecha de Resolución:



**a.- Observaciones:**

**C O M P R A V E N T A Y U N I F I C A C I O N**

\* El Fideicomiso Marina Blue representado por la Compañía Fiducia S.A. Administradora de Fondos y Fideicomisos Mercantiles, a su vez debidamente representado por el Sr. David Fernando Guime Calero.

En esta escritura el Municipio de Manta vende a favor de FIDUCOMISO MARINA BLUE el excedente de terreno de 594,38 m<sup>2</sup>.

UNIFICACION - Marina Blue es propietaria de cinco áreas de terreno ubicadas en el sector conocido como Piedra Larga de la ciudad de Manta las cuales se detallan de la siguiente manera. LOTE 2,- LOTE 3, LOTE 4, LOTE 5.

FAJA N. 1 FAJA N. 2 FAJA N. 3 FAJA N. 4, las cuales se unifican al área de excedente de 594,38 m<sup>2</sup>. QUEDANDO UN AREA LIBRE DE 202034 m<sup>2</sup>.

b.- Apellidos, Nombres y Domicilio de las Partes:

Calidad	Cédula o R.U.C.	Nombre y/o Razón Social	Estado Civil	Domicilio
Comprador	80-0000000065830	Fideicomiso Marina Blue		Manta
Vendedor	80-0000000050594	Gobierno Autonomo Descentralizado Muni		Manta

2 / 2 Compraventa

Inscrito el: miércoles, 16 de octubre de 2013

Tomo: 1 Folio Inicial: 63.806 - Folio Final: 63.818  
 Número de Inscripción: 3.147 - Número de Repertorio: 7.380  
 Oficina donde se guarda el original: Notaría Tercera  
 Nombre del Cantón: Manta

Fecha de Otorgamiento/Providencia: jueves, 26 de septiembre de 2013

Escritura/Juicio/Resolución:

Fecha de Resolución:

a.- Observaciones:

DESMEMBRACION del lote de terreno de propiedad de Fideicomiso Marina Blue el mismo que segun escritura tenia un area de 202.034,00m2 y mediante esta escritura desmembra un area de 17.004,97m2 quedando un area s o b r a n t e d e 1 8 5 . 0 2 9 , 0 9 m 2

b.- Apellidos, Nombres y Domicilio de las Partes:

Calidad	Cédula o R.U.C.	Nombre y/o Razón Social	Estado Civil	Domicilio
Propietario	80-0000000065830	Fideicomiso Marina Blue		Manta

c.- Esta inscripción se refiere a la(s) que consta(n) en:

Libro:	No. Inscripción:	Fec. Inscripción:	Folio Inicial:
Compra Venta	2784	10-sep-2013	56011

3 / 1 Planos

Inscrito el: jueves, 02 de enero de 2014

Tomo: 1 Folio Inicial: 1 - Folio Final: 1  
 Número de Inscripción: 1 - Número de Repertorio: 12  
 Oficina donde se guarda el original: Notaría Tercera  
 Nombre del Cantón: Manta

Fecha de Otorgamiento/Providencia: viernes, 06 de diciembre de 2013

Escritura/Juicio/Resolución:

Fecha de Resolución:

a.- Observaciones:

PLANOS DE LA URBANIZACION MARINA BLUE

b.- Apellidos, Nombres y Domicilio de las Partes:

Calidad	Cédula o R.U.C.	Nombre y/o Razón Social	Estado Civil	Domicilio
Propietario	80-0000000062440	Fideicomiso Mercantil Inmobiliar Marina		Manta

c.- Esta inscripción se refiere a la(s) que consta(n) en:

Libro:	No. Inscripción:	Fec. Inscripción:	Folio Inicial:
Compra Venta	2784	10-sep-2013	56011



TOTAL DE MOVIMIENTOS CERTIFICADOS:

Libro	Número de Inscripciones	Libro	Número de Inscripciones
Pianos	1		
Compra Venta	2		

Los movimientos Registrales que constan en esta Ficha son los únicos que se refieren al predio que se certifica.

Cualquier enmendadura, alteración o modificación al texto de este certificado lo invalida.

Emitido a las: 16:40:38 del jueves, 29 de mayo de 2014

A petición de: Sr. Jaime Uscá

Elaborado por: Zayda Azucena Salto Pachay  
130730043-2



Validez del Certificado 30 días, Excepto que se diere un traspaso de dominio o se emitiera un gravamen.

El interesado debe comunicar cualquier error en este Documento al Registrador de la Propiedad.



Abg. Jaime E. Delgado Intriago  
Firma del Registrador

*[Handwritten signature of the registrar]*





Empresa Pública Municipal  
Registro de la Propiedad de  
Manta-EP

Avonida 4 y Calle 11

46357

Conforme a la solicitud Número: 95958, certifico hasta el día de hoy la Ficha Registral Número: 46357

**INFORMACIÓN REGISTRAL**

Fecha de Apertura: *jueves, 29 de mayo de 2014*  
Parroquia: Manta  
Tipo de Predio: Urbano  
Cod.Catastral/Rol/Ident.Precial: XXXXXXXXXXXXXXXXXXXXXXXXXX



**LINDEROS REGISTRALES:**

LOTE N° 243 MANZANA PACIFICO DE LA URBANIZACION MARINA BLUE, de la Parroquia Manta con las siguientes medidas y linderos. FRENTE: 27,79 m.- Via La Costa. ATRAS: 24,30m.- lote N° 242. COSTADO DERECHO: 15,29m.- Via Pacifico. COSTADO IZQUIERDO: 15,00m.- Via la Costa. AREA TOTAL: 447,27m2. SOLVENCIA: EL LOTE DESCRITO SE ENCUENTRA LIBRE DE GRAVAMEN.

**RESUMEN DE MOVIMIENTOS REGISTRALES:**

Libro	Acto	Número y fecha de inscripción	Folio Inicial
Compra Venta	Compraventa y Unificación	2.784 18/09/2013	56.011
Compra Venta	Compraventa	3.147 16/10/2013	63.806
Planos	Planos	1 02/01/2014	1

**MOVIMIENTOS REGISTRALES:**

**REGISTRO DE COMPRA VENTA**

**2 Compraventa y Unificación**

Inscripción el: martes, 10 de septiembre de 2013  
Tomo: 1 Folio Inicial: 56.011 - Folio Final: 56.061  
Número de Inscripción: 2.784 Número de Repertorio: 6.565  
Oficina donde se guarda el original: Notaría Tercera  
Nombre del Cantón: Manta  
Fecha de Otorgamiento/Providencia: jueves, 22 de agosto de 2013  
Escritura/Juicio/Resolución:  
Fecha de Resolución:



**a.- Observaciones:**

**C O M P R A V E N T A Y U N I F I C A C I O N**  
\* El Fideicomiso Marina Blue representado por la Compañía Fiducia S.A. Administradora de Fondos y Fideicomisos Mercantiles, a su vez debidamente representado por el Sr. David Fernando Guime Calera. En esta escritura el Municipio de Manta vende a favor de FIDEICOMISO MARINA BLUE el excedente de terreno de **5 9 4 3 8 m 2**.  
UNIFICACION.- Marina Blue es propietario de ocho áreas de terrenos ubicadas en el sector conocido como Piedra Larga de la ciudad de Manta los cuales se detallan de la siguiente manera. LOTE 2.- LOTE 3, LOTE 4, LOTE 5, FAJA N. 1 FAJA N. 2 FAJA N. 3 FAJA N. 4 áreas de terrenos que se unifican al área de excedente de **594.38 Q U I D A N D O U N A R E A D E 2 0 2 0 3 4 . 0 6 m 2 .**

**b.- Apellidos, Nombres y Domicilio de las Partes:**

Catidad	Cédula o R.U.C.	Nombre y/o Razón Social	Estado Civil	Domicilio
Comprador	80-0000000065830	Fideicomiso Marina Blue		Manta
Vendedor	80-0000000050594	Gobierno Autónomo Descentralizado Municipal		Manta



Certificación impresa por: JMB

Ficha Registral: 46357

Página: 1 de 1

2 / 2 Compraventa

Inscrito el : miércoles, 16 de octubre de 2013  
Tomo: 1 Folio Inicial: 63.806 - Folio Final: 63.818  
Número de Inscripción: 3.147 Número de Repertorio: 7.380  
Oficina donde se guarda el original: Notaría Tercera  
Nombre del Cantón: Manta  
Fecha de Otorgamiento/Providencia: jueves, 26 de septiembre de 2013  
Escritura/Juicio/Resolución:  
Fecha de Resolución:

a.- Observaciones:

DESMEMBRACION del lote de terreno de propiedad de Fideicomiso Marina Blue el mismo que según escritura tenía un área de 202.034,00m2 y mediante esta escritura desmembra un área de 17.004,97m2 quedando un área s o b r a n t e d e 1 8 5 . 0 2 9 , 0 9 m 2

b.- Apellidos, Nombres y Domicilio de las Partes:

Calidad	Cédula o R.U.C.	Nombre y/o Razón Social	Estado Civil	Domicilio
Propietario	80-0000000065830	Fideicomiso Marina Blue		Manta

c.- Esta inscripción se refiere a la(s) que consta(n) en:

Libro:	No. Inscripción:	Fec. Inscripción:	Folio Inicial:	Folio final:
Compra Venta	2784	10-sep-2013	56011	56061

3 / 1 Planos

Inscrito el : jueves, 02 de enero de 2014  
Tomo: 1 Folio Inicial: 1 - Folio Final: 1  
Número de Inscripción: 1 Número de Repertorio: 12  
Oficina donde se guarda el original: Notaría Tercera  
Nombre del Cantón: Manta  
Fecha de Otorgamiento/Providencia: viernes, 06 de diciembre de 2013  
Escritura/Juicio/Resolución:  
Fecha de Resolución:



a.- Observaciones:

PLANOS DE LA URBANIZACION MARINA BLUE

b.- Apellidos, Nombres y Domicilio de las Partes:

Calidad	Cédula o R.U.C.	Nombre y/o Razón Social	Estado Civil	Domicilio
Propietario	80-0000000062440	Fideicomiso Mercantil Inmobiliario Marina		Manta

c.- Esta inscripción se refiere a la(s) que consta(n) en:

Libro:	No. Inscripción:	Fec. Inscripción:	Folio Inicial:	Folio final:
Compra Venta	2784	10-sep-2013	56011	56061





TOTAL DE MOVIMIENTOS CERTIFICADOS:

Libro	Número de Inscripciones	Libro	Número de Inscripciones
Pfanos	1		
Compra Venta	2		

Los movimientos Registrales que constan en esta Ficha son los únicos que se refieren al predio que se certifica.

Cualquier enmendadura, alteración o modificación al texto de este certificado lo invalida.

Emitido a las: 12:38:14 del jueves, 29 de mayo de 2014

A petición de: [Firma]

Elaborado por: Juliana Lourdes Macías Suárez  
131136755-9



Validez del Certificado 30 días, Excepto que se diera un traspaso de dominio o se emitiera un gravamen.



Abg. Jaime E. Delgado Intriago  
Firma del Registrador

El interesado debe comunicar cualquier error en este Documento al Registrador de la Propiedad.





Empresa Pública Municipal  
Registro de la Propiedad de  
Manta-EP

Avenida 4 y Calle 11

46358



Conforme a la solicitud Número: 95958, certifico hasta el día de hoy la Ficha Registral Número: 46358

**INFORMACIÓN REGISTRAL**

Fecha de Apertura: Jueves 29 de mayo de 2014  
Parroquia: Manta  
Tipo de Predio: Urbano  
Céd. Catastral/Ident. Prestral: XXXXXXXXXXXXXXXXXXXXXXXXXX

**LINDEROS REGISTRALS:**  
LOTE N° 244 MANZANA PACIFICO DE LA URBANIZACION MARINA BLUE, de la Parroquia Manta con las siguientes medidas y linderos. FRENTE: 25,67 m.- Via La Costa. ATRAS: 23,26m.- lote N° 245. COSTADO DERECHO: 15,97m.- Vía la costa. COSTADO IZQUIERDO: 23,10m.- Comunal lineal. AREA TOTAL: 434,25m2. SOLVENCIA: EL LOTE DESCRITO SE ENCUENTRA LIBRE DE GRAVAMEN.

**RESUMEN DE MOVIMIENTOS REGISTRALS:**

Acto	Número y fecha de inscripción	Folio Inicial
Libro	2.784 10/09/2013	56.011
Compra Venta	3.147 16/10/2013	63.806
Compra Venta	1 02/01/2014	
Planos		

**MOVIMIENTOS REGISTRALS:**

**REGISTRO DE COMPRA VENTA**

**1.2 Compra y Unificación**

Inscrito el: martes, 10 de septiembre de 2013  
Tomo: 1 Folio Inicial: 56.011 - Folio Final: 56.061  
Número de Inscripción: 2.784 Número de Repertorio: 6.565  
Oficina donde se guarda el original: Notaría Tercera  
Nombre del Cantón: Manta  
Fecha de Otorgamiento/Providencia: jueves, 22 de agosto de 2013  
Escritura/Juicio/Resolución:  
Fecha de Resolución:

**a.- Observaciones:**

**COMPRAVENTA Y UNIFICACION**  
El Fideicomiso Marina Blue representado por la Compañía Fiduciaria S.A. Administradora de Fondos y Fideicomisos Mercantiles, a su vez debidamente representado por el Sr. David Fernando Guime Calero. En esta escritura el Municipio de Manta vende a favor de FIDICOMISO MARINA BLUE el excedente de terreno d e c 5 9 4 3 8 m 2  
**UNIFICACION.-** Marina Blue es propietario de ocho áreas de terrenos ubicadas en el sector conocido como Piedra Larga de la ciudad de Manta los cuales se detallan de la siguiente manera. LOTE 2.- LOTE 3, LOTE 4 LOTE 5, FAJAN, 1 FAJAN, 2 FAJAN, 3 FAJAN, 4 áreas de terrenos que se unifican al área de excedente de 594,38 Q U E D A N D O U N A R E A D E 2 0 2 0 3 4 . 0 6 m 2

**b.- Apellidos, Nombres y Domicilio de las Partes:**

Calidad  
Comprador  
Vendedor

Cédula o R.U.C.  
30-000000065830  
30-000000050594

Nombre y Estado Social  
Fideicomiso Marina Blue  
Gubler ha Antonio Descentralizado Municipi

Estado Civil  
Domicilio  
Manta  
Manta

Certificación impresa por: Juhú

Ficha Registral: 46358

Página: de 2



2 / 2 Compraventa

Inscrito el: miércoles, 16 de octubre de 2013  
Tomo: 1 Folio Inicial: 63.806 - Folio Final: 63.818  
Número de Inscripción: 3.147 Número de Repertorio: 7.380  
Oficina donde se guarda el original: Notaría Tercera  
Nombre del Cantón: Manta  
Fecha de Otorgamiento/Providencia: jueves, 26 de septiembre de 2013

Escritura/Juicio/Resolución:  
Fecha de Resolución:

a.- Observaciones:  
DESMEMBRACIÓN del lote de terreno de propiedad de Fideicomiso Marina Blue el mismo que según escritura tenía un área de 202.034,00m2 y mediante esta escritura desmembra un área de 17.004,97m2 quedando un área sobrante de 185.029,09 m 2

b.- Apellidos, Nombres y Domicilio de las Partes:  
Calidad Cédula o R.U.C. Nombre y/o Razón Social Estado Civil Domicilio  
Propietario 80-0000000065830 Fideicomiso Marina Blue Manta

c.- Esta inscripción se refiere a la(s) que consta(n) en:  
Libro: No. Inscripción: Rec. Inscripción: Folio Inicial: Folio final:  
Compra Venta 2784 10-sep-2013 56011 56061

3 / 1 Planos

Inscrito el: jueves, 02 de enero de 2014  
Tomo: 1 Folio Inicial: 1 - Folio Final: 1  
Número de Inscripción: 1 Número de Repertorio: 12  
Oficina donde se guarda el original: Notaría Tercera  
Nombre del Cantón: Manta  
Fecha de Otorgamiento/Providencia: viernes, 06 de diciembre de 2013

Escritura/Juicio/Resolución:  
Fecha de Resolución:

a.- Observaciones:  
PLANOS DE LA URBANIZACION MARINA BLUE

b.- Apellidos, Nombres y Domicilio de las Partes:  
Calidad Cédula o R.U.C. Nombre y/o Razón Social Estado Civil Domicilio  
Propietario 80-0000000062440 Fideicomiso Mercantil Inmobiliario Marina Manta

c.- Esta inscripción se refiere a la(s) que consta(n) en:  
Libro: No. Inscripción: Rec. Inscripción: Folio Inicial: Folio final:  
Compra Venta 2784 10-sep-2013 56011 56061



TOTAL DE MOVIMIENTOS CERTIFICADOS:

Libro	Número de Inscripciones	Libro	Número de Inscripciones
Planos	1		
Compra Venta	2		

Las moviientos Registrales que constan en esta Ficha son los únicos que se refieren al predio que se certifica.

Cualquier enmendadura, alteración o modificación al texto de este certificado lo invalida.

Emitido a las: 15:09:30 del jueves, 29 de mayo de 2014

A petición de: ...

Elaborado por : Juliana Bourdes Macías Sotelo  
131136755-9



Validez del Certificado 30 días, Excepto que se diera un traspaso de dominio o se emitiese un gravamen.




Abg. Jaime E. Delgado Intiango  
Firma del Registrador

*[Handwritten signature]*

El interesado debe comunicar cualquier error en este Documento al Registrador de la Propiedad.





Conforme a la solicitud Número: 95958, certifico hasta el día de hoy la Ficha Registral Número 46359

**INFORMACIÓN REGISTRAL**

Fecha de Apertura: Jueves, 29 de mayo de 2014  
Parroquia: Manta  
Tipo de Predio: Urbano  
Céd. Catastral/Rol/Ident. Predial: XXXXXXXXXXXXXXXXXXXXXXXXXXXX



**LINDEROS REGISTRALES:**

LOTE N° 245 MANZANA PACIFICO DE LA URBANIZACION MARINA BLUE, de la Parroquia Manta con las siguientes medidas y linderos. FRENTE: 20,56 m.- Via La Costa. ATRAS: 20,58m.- Comunal Lineal. COSTADO DERECHO: 23,84m.- Lote N.- 246. COSTADO IZQUIERDO: 23,26m.- Lote N.- 244. AREA TOTAL: 484,46m2. SOLVENCIA: EL LOTE DESCRITO SE ENCUENTRA LIBRE DE GRAVAMEN.

**RESUMEN DE MOVIMIENTOS REGISTRALES:**

Libro	Acto	Número y fecha de inscripción	Folio Inicial
Compra Venta	Compraventa y Unificación	2.784 10/09/2013	56.011
Compra Venta	Compraventa	3.147 16/10/2013	63.806
Planos	Planos	1 02/01/2014	1

**MOVIMIENTOS REGISTRALES:**

**REGISTRO DE COMPRA VENTA**

**2 Compraventa y Unificación**

Inscrito el: martes, 10 de septiembre de 2013  
Tomo: 1 Folio Inicial: 56.011 - Folio Final: 56.061  
Número de Inscripción: 2.784 Número de Repertorio: 6.565  
Oficina donde se guarda el original: Notaría Tercera  
Nombre del Cantón: Manta  
Fecha de Otorgamiento/Providencia: jueves, 22 de agosto de 2013  
Escritura/Juicio/Resolución:  
Fecha de Resolución:



**a.- Observaciones:**

**C O M P R A V E N T A Y U N I F I C A C I O N**

\* El Fideicomiso Marina Blue representado por la Compañía Fiducia S.A. Administradora de Fondos y Fideicomisos Mercantiles, a su vez debidamente representado por el Sr. David Fernando Guime Calero. En esta escritura el Municipio de Manta vende a favor de FIDEICOMISO MARINA BLUE el excedente de terreno de 5 9 4 . 3 8 m 2

UNIFICACION.- Marina Blue es propietario de ocho áreas de terrenos ubicadas en el sector conocido como Piedra Larga de la ciudad de Manta los cuales se detallan de la siguiente manera. LOTE 2.- LOTE 3, LOTE 4, LOTE 5, FAJA N. 1 FAJA N. 2 FAJA N. 3 FAJA N. 4 áreas de terreno que se unifican a' area de excedente de 594 38 Q U E D A N D O U N D E 2 0 2 0 3 4 . 0 6 m 2 .

**b.- Apellidos, Nombres y Domicilio de las Partes:**

Calidad	Cédula o E.I.C.	Nombres y/o Razón Social	Estado Civil	Domicilio
Comprador	80-00000000-00	Fiducia S.A. Fiducia S.A.		Manta
Vendedor	80-00000000-00	Municipio Descentralizado Municipal		Manta

2 / 2 **Compraventa**

Inscrito el: **miércoles, 16 de octubre de 2013**

Tomo: **1** Folio Inicial: **63.806** - Folio Final: **63.818**

Número de Inscripción: **3.147** Número de Repertorio: **7.380**

Oficina donde se guarda el original: **Notaría Tercera**

Nombre del Cantón: **Manta**

Fecha de Otorgamiento/Providencia: **jueves, 26 de septiembre de 2013**

Escritura/Juicio/Resolución:

Fecha de Resolución:

a.- **Observaciones:**

DESMEMBROCIÓN del lote de terreno de propiedad de Fideicomiso Marina Blue el mismo que según escritura tenía un área de 202.034,00m2 y mediante esta escritura desmembra un área de 17.004,97m2 quedando un área **s o b r a n t e d e 1 8 5 . 0 2 9 , 0 9 m 2**

b.- **Apellidos, Nombres y Domicilio de las Partes:**

Calidad	Cédula o R.U.C.	Nombre y/o Razón Social	Estado Civil	Domicilio
Propietario	80-0000000065830	Fideicomiso Marina Blue		Manta

c.- **Esta inscripción se refiere a la(s) que consta(n) en:**

Libro:	No. Inscripción:	Fec. Inscripción:	Folio Inicial:	Folio final:
Compra Venta	2784	10-sep-2013	56011	56061

3 / 1 **Planos**

Inscrito el: **jueves, 02 de enero de 2014**

Tomo: **1** Folio Inicial: **1** - Folio Final: **1**

Número de Inscripción: **1** Número de Repertorio: **12**

Oficina donde se guarda el original: **Notaría Tercera**

Nombre del Cantón: **Manta**

Fecha de Otorgamiento/Providencia: **viernes, 06 de diciembre de 2013**

Escritura/Juicio/Resolución:

Fecha de Resolución:

a.- **Observaciones:**

**P L A N O S D E L A U R B A N I Z A C I O N M A R I N A B L U E**

b.- **Apellidos, Nombres y Domicilio de las Partes:**

Calidad	Cédula o R.U.C.	Nombre y/o Razón Social	Estado Civil	Domicilio
Propietario	80-0000000062440	Fideicomiso Mercantil Inmobiliario Marina		Manta

c.- **Esta inscripción se refiere a la(s) que consta(n) en:**

Libro:	No. Inscripción:	Fec. Inscripción:	Folio Inicial:	Folio final:
Compra Venta	2784	10-sep-2013	56011	56061



TOTAL DE MOVIMIENTOS CERTIFICADOS:

Libro	Número de Inscripciones	Libro	Número de Inscripciones
Planos			
Compra Venta	2		

Los movimientos Registrales que constan en esta Ficha son los únicos que se refieren al predio que se certifica.

Cualquier enmendadura, alteración o modificación al texto de este certificado lo invalida.

Emitido a las: 12:40:21 del jueves, 29 de mayo de 2014

A petición de: *[Firma]*

Elaborado por: Julianna Lourdes Macías Suárez  
131136755-9



Validez del Certificado 30 días. Excepto que se diera un traspaso de dominio o se emitiese un gravamen.

El interesado debe comunicar cualquier error en este Documento al Registrador de la Propiedad.



Abg. Jaime E. Delgado Intriago  
Firma del Registrador





Empresa Pública Municipal  
Registro de la Propiedad de  
Manta-EP

Avenida 4 y Calle 11

46360



Conforme a la solicitud Número: 95958, certifico hasta el día de hoy la Ficha Registral Número 46360

**INFORMACIÓN REGISTRAL**

Fecha de Apertura: Jueves, 29 de mayo de 2014  
Parroquia: Manta  
Tipo de Predio: Urbano  
Cód. Catastral/Rub/Cent. Preclal: XXXXXXXXXXXXXXXXXXXXXXXXXXXX



**LINDEROS REGISTRALES:**

LOTE N° 246 MANZANA PACIFICO DE LA URBANIZACION MARINA BLUE, de la Parroquia Manta con las siguientes medidas y linderos. FRENTE: 22,93 m.- Via La Costa y Lote N.- 241. ATRAS: 18,69m.- Comunal lineal. COSTADO DERECHO: 30,11m.- Lotes N.- 238 y 239. COSTADO IZQUIERDO: 23,84m.- Lote N.-245. AREA TOTAL: 465,37m<sup>2</sup>.  
SOLVENCIA: EL LOTE DESCRITO SE ENCUENTRA LIBRE DE GRAVAMEN.

**RESUMEN DE MOVIMIENTOS REGISTRALES:**

Libro	Año	Número y fecha de inscripción	Folio Inicial
Compra Venta	Compraventa y Unificación	2.784 10/09/2013	56.011
Compra Venta	Compraventa	3.147 16/10/2013	63.806
Planos	Planos	1 02/01/2014	1

**MOVIMIENTOS REGISTRALES:**

**REGISTRO DE COMPRA VENTA**

**1. 2 Compraventa y Unificación**

Inscrito el: martes, 10 de septiembre de 2013  
Tomo: 1 Folio Inicial: 56.011 - Folio Final: 56.061  
Número de Inscripción: 2.784 Número de Repertorio: 6.565  
Oficina donde se guarda el original: Notaría Tercera  
Nombre del Cantón: Manta  
Fecha de Otorgamiento/Providencia: jueves, 22 de agosto de 2013  
Escritura/Juicio/Resolución:



**Fecha de Resolución:**

**a.- Observaciones:**

**C O M P R A V E N T A Y U N I F I C A C I O N**

El Fideicomiso Marina Blue representado por la Compañía Fiducia S.A. Administradora de Fondos y Fideicomisos Mercantiles, a su vez debidamente representado por el Sr. David Fernando Guine Calero en esta escritura el Municipio de Manta vende a favor de FIDEICOMISO MARINA BLUE el excedente de terreno de 594.38 m<sup>2</sup>.

UNIFICACION.- Marina Blue es propietario de ocho áreas de terrenos ubicadas en el sector conocido como Piedra Larga de la ciudad de Manta los cuales se detallan de la siguiente manera. LOTE 2.- LOTE 3, LOTE 4 LOTE 5, FAJA N. 1 FAJA N. 2 FAJA N. 3 FAJA N. 4 áreas de terreno que se unifican al área de excedente de 594.38 QUEDANDO UN AREA DE 202034.06 m<sup>2</sup>.

**b.- Apellidos, Nombres y Domicilio de las Partes:**

Calidad	Cédula o R.U.C.	Nombre y Razón Social	Estado Civil	Domicilio
Comprador	80-000000065532	Fideicomiso Marina Blue		Manta
Vendedor	80-000000050594	Municipio Descentralizado Municipal		Manta

Certificación impresa por: JALM

Ficha Registral: 46360

Página: 1 de 1





2 / 2 Compraventa

Inscrito el : miércoles, 16 de octubre de 2013

Tomo: 1 Folio Inicial: 63.806 - Folio Final: 63.818

Número de Inscripción: 3.147 Número de Repertorio: 7.380

Oficina donde se guarda el original: Notaría Tercera

Nombre del Cantón: Manta

Fecha de Otorgamiento/Providencia: jueves, 26 de septiembre de 2013

Escritura/Juicio/Resolución:

Fecha de Resolución:

a.- Observaciones:

DESMEMBRACION del lote de terreno de propiedad de Fideicomiso Marina Blue el mismo que segun escritura tenia un area de 202.034,00m2 y mediante esta escritura desmembra un area de 17.004,97m2 quedando un area s o b r a n t e d e 1 8 5 . 0 2 9 , 0 9 m 2

b.- Apellidos, Nombres y Domicilio de las Partes:

Calidad	Cédula o R.U.C.	Nombre y/o Razón Social	Estado Civil	Domicilio
Propietario	80-000000065830	Fideicomiso Marina Blue		Manta

c.- Esta inscripción se refiere a la(s) que consta(n) en:

Libro:	No. Inscripción:	Fec. Inscripción:	Folio Inicial:	Folio final:
Compra Venta	2784	10-sep-2013	56011	56061

3 / 1 Planos

Inscrito el : jueves, 02 de enero de 2014

Tomo: 1 Folio Inicial: 1 - Folio Final: 1

Número de Inscripción: 1 Número de Repertorio: 12

Oficina donde se guarda el original: Notaría Tercera

Nombre del Cantón: Manta

Fecha de Otorgamiento/Providencia: viernes, 06 de diciembre de 2013

Escritura/Juicio/Resolución:

Fecha de Resolución:

a.- Observaciones:

P L A N O S D E L A U R B A N I Z A C I O N M A R I N A B L U E

b.- Apellidos, Nombres y Domicilio de las Partes:

Calidad	Cédula o R.U.C.	Nombre y/o Razón Social	Estado Civil	Domicilio
Propietario	80-000000062440	Fideicomiso Mercantil Inmobiliario Marina		Manta

c.- Esta inscripción se refiere a la(s) que consta(n) en:

Libro:	No. Inscripción:	Fec. Inscripción:	Folio Inicial:	Folio final:
Compra Venta	2784	10-sep-2013	56011	56061



TOTAL DE MOVIMIENTOS CERTIFICADOS:

Libro	Número de Inscripciones	Libro	Número de Inscripciones
Planos	1		
Compra Venta	2		

Se lea todo y sus...

Los movimientos Registrales que constan en esta Ficha son los únicos que se refieren al inmueble que se certifica.

Cualquier enmendadura, alteración o modificación al texto de este certificado lo invalida.

Emitted a las: 15:12:35 del jueves, 29 de mayo de 2014

A petición de: ...

Elaborado por: Juliana Lourdes Macías Suárez  
131136755-9



Validez del Certificado 30 días. Excepto que se dirra un traspaso de dominio o se emitiere un gravamen.



Abg. Jaime E. Delgado Intriago  
Firma del Registrador

El interesado debe comunicar cualquier error en este Documento al Registrador de la Propiedad.





Empresa Pública Municipal  
Registro de la Propiedad de  
Manta-EP

Avenida 4 y Calle 11

46361

Conforme a la solicitud Número: 95958, certifico hasta el día de hoy la Ficha Registral Número: 46361

**INFORMACIÓN REGISTRAL**

Fecha de Abertura: *jueves, 29 de mayo de 2014*  
 Parroquia: Manta  
 Tipo de Predio: Urbano  
 Cód. Catastr. / Rol / Ident. Parcelal: XXXXXXXXXXXXXXXXXXXXXXXXXX



**LINDEROS REGISTRALES:**

LOTE N° 117 MANZANA LAS OLAS ESTE DE LA URBANIZACION MARINA BLUE, de la Parroquia Manta con las siguientes medidas y linderos. FRENTE: 17,88 m.- Via Las Olas. ATRAS: 17,87m.- lote N° 132. COSTADO DERECHO: 28,32m.- Comunal Lineal. COSTADO IZQUIERDO: 28,51m.- Lote N.- 118. AREA TOTAL: 506,20m2. SOLVENCIA: EL LOTE DESCRITO SE ENCUENTRA LIBRE DE GRAVAMEN.

**RESUMEN DE MOVIMIENTOS REGISTRALES:**

Libro	Acto	Número y fecha de inscripción		Folio Inicial
Compra Venta	Compraventa y Unificación	2.784	10/09/2013	56.011
Compra Venta	Compraventa	3.147	16/10/2013	63.806
Planos	Planos	1	02/01/2014	1

**MOVIMIENTOS REGISTRALES:**

**REGISTRO DE COMPRA VENTA**

**1 / 2 Compraventa y Unificación**

Inscrito el: *martes, 10 de septiembre de 2013*  
 Tomo: 1 Folio Inicial: 56.011 Folio Final: 56.061  
 Número de Inscripción: 2.784 Número de Repertorio: 6.565  
 Oficina donde se guarda el original: Notaría Tercera  
 Nombre del Cantón: Manta  
 Fecha de Otorgamiento/Provisencia: *jueves, 22 de agosto de 2013*  
 Escritura/Auto/Resolución:  
 Fecha de Resolución:



**a- Observaciones:**

**C O M P R A V E N T A Y U N I F I C A C I O N**

\* El Fideicomiso Marina Blue representado por la Compañía Fiducia S.A. Administradora de Fondos y Fideicomisos Mercantiles, a su vez debidamente representado por el Sr. David Fernando Guime Calero. En esta escritura el Municipio de Manta vende a favor de FIDEICOMISO MARINA BLUE el excedente de terreno de 594.38 m<sup>2</sup>. UNIFICACION.- Marina Blue es propietario de ocho áreas de terrenos ubicadas en el sector conocido como Piedra Larga de la ciudad de Manta los cuales se detallan de la siguiente manera. LOTE 2.- LOTE 3, LOTE 4, LOTE 5, FAJA N. 1 FAJA N. 2 FAJA N. 3 FAJA N. 4 áreas de terrenos que se unifican al área de excedente de 594.38 QUEDANDO UN AREA DE 202034.06 m<sup>2</sup>.

**h.- Apellidos, Nombres y Domicilio de las Partes:**

Calidad	Cédula o R.U.C.	Estado Civil	Domicilio
Comprador	80-000000065890	Compañía Fiducia S.A.	Manta
Vendedor	80-000000050590	Gobierno Autónomo Descentralizado Municipal	Manta



Certificaci- a impresa por

Ficha Registral: 46361

Página: 1 de 3

2 / 2 Compraventa

Inscrito el: miércoles, 16 de octubre de 2013

Tomo: 1 Folio Inicial: 63.806 - Folio Final: 63.818

Número de Inscripción: 3.147 Número de Repertorio: 7.380

Oficina donde se guarda el original: Notaría Tercera

Nombre del Cantón: Manta

Fecha de Otorgamiento/Providencia: jueves, 26 de septiembre de 2013

Escritura/Juicio/Resolución:

Fecha de Resolución:

a.- Observaciones:

DESMEMBRACION del lote de terreno de propiedad de Fideicomiso Marina Blue el mismo que segun escritura tenia un area de 202.034,00m2 y mediante esta escritura desmembra un area de 17.004,97m2 quedando un area s o b r a n t e d e 1 8 5 . 0 2 9 , 0 9 m 2

b.- Apellidos, Nombres y Domicilio de las Partes:

Calidad	Cédula o R.U.C.	Nombre y/o Razón Social	Estado Civil	Domicilio
Propietario	80-0000000065830	Fideicomiso Marina Blue		Manta

c.- Esta inscripción se refiere a la(s) que consta(n) en:

Libro:	No. Inscripción:	Fec. Inscripción:	Folio Inicial:	Folio final:
Compra Venta	2784	10-sep-2013	56011	56061

3 / 1 Planos

Inscrito el: jueves, 02 de enero de 2014

Tomo: 1 Folio Inicial: 1 - Folio Final: 1

Número de Inscripción: 1 Número de Repertorio: 12

Oficina donde se guarda el original: Notaría Tercera

Nombre del Cantón: Manta

Fecha de Otorgamiento/Providencia: viernes, 06 de diciembre de 2013

Escritura/Juicio/Resolución:

Fecha de Resolución:

a.- Observaciones:

PLANOS DE LA URBANIZACION MARINA BLUE

b.- Apellidos, Nombres y Domicilio de las Partes:

Calidad	Cédula o R.U.C.	Nombre y/o Razón Social	Estado Civil	Domicilio
Propietario	80-0000000062440	Fideicomiso Mercantil Inmobiliario Marina		Manta

c.- Esta inscripción se refiere a la(s) que consta(n) en:

Libro:	No. Inscripción:	Fec. Inscripción:	Folio Inicial:	Folio final:
Compra Venta	2784	10-sep-2013	56011	56061



TOTAL DE MOVIMIENTOS CERTIFICADOS:

( 50.000.000,00 )

Libro	Número de Inscripciones	Libro	Número de Inscripciones
Pianos	1		
Compra Venta	2		

Los movimientos Registrales que constan en esta Ficha son los únicos que se refieren al predio que se certifica

Cualquier enmendadura, alteración o modificación al texto de este certificado lo invalida.

Emitido a las: 12:44:32 del jueves, 29 de mayo de 2014

A petición de: *[Firma]*

Elaborado por: *Julianna Lourdes Macías Suarez*  
131136755-9



Validez del Certificado 30 días, Excepto que se diciera un traspaso de dominio o se emitiera un gravamen.

El interesado debe comunicar cualquier error en este Documento al Registrador de la Propiedad.



*J. Jaime E. Delgado Intriago*  
Firma del Registrador





Empresa Pública Municipal  
Registro de la Propiedad de  
Manta-EP

Avenida 4 y Calle 11

46362

Conforme a la solicitud Número: 95958, certifico hasta el día de hoy la Ficha Registral Número 46362

**INFORMACIÓN REGISTRAL**

Fecha de Apertura: *viernes, 29 de mayo de 2014*  
Parroquia: Manta  
Tipo de Predio: Urbano  
Cód. Catastral/Rep. Ident. Preclal: XXXXXXXXXXXXXXXXXXXXXXXXXXXXX



**LINDEROS REGISTRALES:**

LOTE N° 118 MANZANA LAS OLAS ESTE DE LA URBANIZACION MARINA BLUE, de la Parroquia Manta con las siguientes medidas y linderos. FRENTE: 18,27 m.- Vía Las Olas. ATRAS: 17,87m.- Lote N° 131. COSTADO DERECHIO: 28,51m.- Lote N.- 117. COSTADO IZQUIERDO: 30,33m.- Lote N.-119. AREA TOTAL: 537,81m2. SOLVENCIA: EL LOTE DESCRITO SE ENCUENTRA LIBRE DE GRAVAMEN.

**RESUMEN DE MOVIMIENTOS REGISTRALES:**

Libro	Acto	Número y fecha de inscripción	Folio Inicial
Compra Venta	Compraventa y Unificación	2.784 30/09/2013	56.011
Compra Venta	Compraventa	3.147 16/10/2013	63.806
Planos	Planos	1 02/01/2014	1

**MOVIMIENTOS REGISTRALES:**

**REGISTRO DE COMPRA VENTA**

**2 Compraventa y Unificación**

Inscrito el: *viernes, 10 de septiembre de 2013*  
Tomo: 1 Folio Inicial: 56.011 - Folio Final: 56.061  
Número de Inscripción: 2.784 Número de Repertorio: 6.565  
Oficina donde se guarda el original: Notaría Tercera  
Nombre del Cantón: Manta  
Fecha de Otorgamiento/Providencia: *jueves, 22 de agosto de 2013*  
Escripción/Juicio/Resolución:  
Fecha de Resolución:



**a.- Observaciones:**

**C O M P R A V E N T A Y U N I F I C A C I O N**  
\* El Fideicomiso Marina Blue representado por la Compañía Fiducia S.A. Administradora de Fondos y Fideicomisos Mercantiles, a su vez debidamente representado por el Sr. David Fernando Gutme Calero. En esta escritura el Municipio de Manta vende a favor de FIDECOMISO MARINA BLUE el excedente de terreno de 594,38 m<sup>2</sup>.  
UNIFICACION.- Marina Blue es propietario de ocho áreas de terrenos ubicadas en el sector conocido como Piedra Larga de la ciudad de Manta los cuales se detallan de la siguiente manera. LOTE 2.- LOTE 3, LOTE 4, LOTE 5, FAJA N. 1 FAJA N. 2 FAJA N. 3 FAJA N. 4. Los lotes y fajas que se unifican al área de excedente de 594,38 QUEDANDO UN AREA DE 202034,06 m<sup>2</sup>.

**b.- Apellidos, Nombres y Domicilio de las Partes**

Calidad	Cédula o R. J. C.	Nombre y Razón Social	Estado Civil	Domicilio
Comprador	80-00000005330	Fideicomiso Marina Blue		Manta
Vendedor	80-00000005330	Municipio Descentralizado Muncipi		Manta

Certificación impresa por: J. J. J.

Ficha Registral: 46362

Folio: 1 de 1



2 / 2 Compraventa

Inscrito el: miércoles, 16 de octubre de 2013

Tomo: 1 Folio Inicial: 63.806 - Folio Final: 63.818

Número de Inscripción: 3.147 Número de Repertorio: 7.380

Oficina donde se guarda el original: Notaría Tercera

Nombre del Cantón: Manta

Fecha de Otorgamiento/Providencia: jueves, 26 de septiembre de 2013

Escritura/Juicio/Resolución:

Fecha de Resolución:

a.- Observaciones:

DESMEMBRACION del lote de terreno de propiedad de Fideicomiso Marina Blue el mismo que segun escritura tenia un area de 202.034,00m2 y mediante esta escritura desmembra un area de 17.004,97m2 quedando un area s o b r a n t e d e 1 8 5 . 0 2 9 , 0 9 m 2

b.- Apellidos, Nombres y Domicilio de las Partes:

Calidad	Cédula o R.U.C.	Nombre y/o Razón Social	Estado Civil	Domicilio
Propietario	80-0000000065830	Fideicomiso Marina Blue		Manta

c.- Esta inscripción se refiere a la(s) que consta(n) en:

Libro:	No. Inscripción:	Fec. Inscripción:	Folio Inicial:	Folio final:
Compra Venta	2784	10-sep-2013	56011	56061

3 / 1 Planos

Inscrito el: jueves, 02 de enero de 2014

Tomo: 1 Folio Inicial: 1 - Folio Final: 1

Número de Inscripción: 1 Número de Repertorio: 12

Oficina donde se guarda el original: Notaría Tercera

Nombre del Cantón: Manta

Fecha de Otorgamiento/Providencia: viernes, 06 de diciembre de 2013

Escritura/Juicio/Resolución:

Fecha de Resolución:

a.- Observaciones:

PLANOS DE LA URBANIZACION MARINA BLUE

b.- Apellidos, Nombres y Domicilio de las Partes:

Calidad	Cédula o R.U.C.	Nombre y/o Razón Social	Estado Civil	Domicilio
Propietario	80-0000000062440	Fideicomiso Mercantil Inmobiliario Marina		Manta

c.- Esta inscripción se refiere a la(s) que consta(n) en:

Libro:	No. Inscripción:	Fec. Inscripción:	Folio Inicial:	Folio final:
Compra Venta	2784	10-sep-2013	56011	56061



Handwritten signature

TOTAL DE MOVIMIENTOS CERTIFICADOS:

Libro	Número de Inscripciones	Libro	Número de Inscripciones
Planos	1		
Compra Venta	2		

Los movimientos Registrales que constan en esta Ficha son los únicos que se refieren al predio que se certifica.

Cualquier enmendadura, alteración o modificación al texto de este certificado lo invalida.

Emitido a las: 12:53:36 del jueves, 29 de mayo de 2014

A petición de: *[Firma]*

Elaborado por: Juliana Lourdes Macías Suárez  
131136755-9



Validez del Certificado 30 días, Excepto que se diera un traspaso de dominio o se causara un gravamen.

El interesado debe comunicar cualquier error en este Documento al Registrador de la Propiedad.



Abg. Jaime E. Delgado Intriago  
Firma del Registrador







Empresa Pública Municipal  
Registro de la Propiedad de  
Manta-EP

Avenida 4 y Calle 11

46363



Conforme a la solicitud Número: 95958, certifico hasta el día de hoy la Ficha Registral Número

**INFORMACIÓN REGISTRAL**

Fecha de Aportación: *jueves, 29 de mayo de 2014*  
Parroquia: Manta  
Tipo de Predio: Urbano  
Cód. Catastral/Rol/Ident. Predial: XXXXXXXXXXXXXXXXXXXXXXXXXXXXX



**LINDEROS REGISTRALES:**

LOTE N° 119 MANZANA LAS OLAS ESTE DE LA URBANIZACION MARINA BLUE, de la Parroquia Manta con las siguientes medidas y linderos. FRENTE: 15,93 m.- Via Las Olas. ATRAS: 15,93m.- Lotes N° 130. COSTADO DERECHO: 30,33m.- Lote N.- 118. COSTADO IZQUIERDO: 30,33m.- Lote N.-120. AREA TOTAL: 483,03m2. SOLVENCIA: EL LOTE DESCRITO SE ENCUENTRA LIBRE DE GRAVAMEN.

**RESUMEN DE MOVIMIENTOS REGISTRALES:**

Libro	Acto	Número y fecha de inscripción	Folio Inicial
Compra Venta	Compraventa y Unificación	2.784 10/09/2013	56.011
Compra Venta	Compraventa	3.147 16/10/2013	63.806
Platos	Platos	1 02/01/2014	1

**MOVIMIENTOS REGISTRALES:**

**REGISTRO DE COMPRA VENTA**

**1 / 2 Compraventa y Unificación**

Inscrita el: martes, 10 de septiembre de 2013  
Tomo: 1 Folio Inicial: 56.011 - Folio Final: 56.061  
Número de inscripción: 2.784 Número de Repertorio: 6.565  
Oficina donde se guarda el original: Notaria Tercera  
Nombre del Cantón: Manta  
Fecha de Otorgamiento/Providencia: jueves, 22 de agosto de 2013  
Escritura/Juicio/Resolución:  
Fecha de Resolución:

**a.- Observaciones:**

**C O M P R A V E N T A Y U N I F I C A C I O N**  
\* El Fideicomiso Marina Blue representado por la Compañía Fiducia S.A. Administradora de Fondos y Fideicomisos Mercantiles, a su vez debidamente representado por el Sr. David Fernando Guime Calero. En esta escritura el Municipio de Manta vende a favor de FIDUCOMISO MARINA BLUE el excedente de terreno de 594,35 m<sup>2</sup>.  
UNIFICACION - Marina Blue es propietario de los terrenos ubicados en el sector conocido como Piedra Larga de la ciudad de Manta los cuales se detallan en la siguiente manera: LOTE 2 - LOTE 3, LOTE 4, LOTE 5, FAJA N. 1 FAJA N. 2 FAJA N. 3 FAJA N. 4 a las 10:00 horas que se sitúan al área de excedente de 594,35 Q U E D A N D O U N A R E A D E 2 0 2 0 3 4 , 0 6 m 2 .

**b.- Apellidos, Nombres y Domicilio de las Partes:**

Calidad	Cédula o R.U.C.	Nombre y/o Razón Social	Estado Civil	Domicilio
Comprador	80-0000000065833	Fideicomiso Marina Blue		Manta
Vendedor	80 0000000050594	Gobierno Autónomo Descentralizado Municipi		Manta

Certificación impresa por: JMM

Ficha Registral: 46363

Página: 1 de 3



2 / Compraventa

Inscrito el: miércoles, 16 de octubre de 2013

Tomo: 1 Folio Inicial: 63.806 - Folio Final: 63.818

Número de Inscripción: 3.147 Número de Repertorio: 7.380

Oficina donde se guarda el original: Notaría Tercera

Nombre del Cantón: Manta

Fecha de Otorgamiento/Providencia: jueves, 26 de septiembre de 2013

Escritura/Juicio/Resolución:

Fecha de Resolución:

a.- Observaciones:

DESMEMBRACION del lote de terreno de propiedad de Fideicomiso Marina Blue el mismo que según escritura tenía un área de 202.034,00m2 y mediante esta escritura desmembra un área de 17.004,97m2 quedando un área sobrante de 185.029,09 m2

b.- Apellidos, Nombres y Domicilio de las Partes:

Calidad	Cédula o R.U.C.	Nombre y/o Razón Social	Estado Civil	Domicilio
Propietario	80-0000000065830	Fideicomiso Marina Blue		Manta

c.- Esta inscripción se refiere a la(s) que consta(n) en:

Libro:	No. Inscripción:	Fec. Inscripción:	Folio Inicial:	Folio final:
Compra Venta	2784	10-sep-2013	56011	56061

3 / Planos

Inscrito el: jueves, 02 de enero de 2014

Tomo: 1 Folio Inicial: 1 - Folio Final: 12

Número de Inscripción: 1 Número de Repertorio: 12

Oficina donde se guarda el original: Notaría Tercera

Nombre del Cantón: Manta

Fecha de Otorgamiento/Providencia: viernes, 06 de diciembre de 2013

Escritura/Juicio/Resolución:

Fecha de Resolución:

a.- Observaciones:

PLANOS DE LA URBANIZACION MARINA BLUE

b.- Apellidos, Nombres y Domicilio de las Partes:

Calidad	Cédula o R.U.C.	Nombre y/o Razón Social	Estado Civil	Domicilio
Propietario	80-0000000062440	Fideicomiso Mercantil Inmobiliario Marina		Manta

c.- Esta inscripción se refiere a la(s) que consta(n) en:

Libro:	No. Inscripción:	Fec. Inscripción:	Folio Inicial:	Folio final:
Compra Venta	2784	10-sep-2013	56011	56061



**TOTAL DE MOVIMIENTOS CERTIFICADOS:**

Libro	Número de Inscripciones	Libro	Número de Inscripciones
Planos	1		
Compra Venta	2		

05/05/2014 14:39:32

**Los movimientos Registrales que constan en esta Ficha son los únicos que se refieren al predio que se certifica.**

Cualquier enmendadura, alteración o modificación al texto de este certificado lo invalida.

Emitido a las: 14:39:32 del jueves, 29 de mayo de 2014

A petición de: *[Firma]*

Elaborado por: *Juliana Lourdes Macías Suárez*  
131136755-9



Validez del Certificado: 30 días, Excepto que se diera un traspaso de dominio o se emitiera un gravamen.



Abg. Jaime E. Delgado Intriago  
Firma del Registrador

El interesado debe comunicar cualquier error en este Documento al Registrador de la Propiedad.





Empresa Pública Municipal  
Registro de la Propiedad de  
Manta-EP

Avenida 4 y Calle 11

46364



Conforme a la solicitud Número: 95958, certifico hasta el día de hoy la Ficha Registral Número

**INFORMACIÓN REGISTRAL**

Fecha de Apartar: *jueves, 29 de mayo de 2013*  
Parroquia: Manta  
Tipo de Predio: Urbano  
Cód. Catastral/Rol/Ident. Predial: XXXXXXXXXXXXXXXXXXXXXXXXXX



**LINDEROS REGISTRALES:**

LOTE N° 120 MANZANA LAS OLAS ESTE DE LA URBANIZACION MARINA BLUF,  
de la Parroquia Manta con las siguientes medidas y linderos: FRENTE: 17,27 m.- Via Las  
Olas. ATRAS: 15,93m.- lotes N° 129. COSTADO DERECHO: 30,33m.- Lote N.- 119.  
COSTADO IZQUIERDO: 24,84m.- Lote N.-121. AREA TOTAL: 446,06m<sup>2</sup>. SOLVENCIA:  
EL LOTE DESCRITO SE ENCUENTRA LIBRE DE GRAVAMEN.

**RESUMEN DE MOVIMIENTOS REGISTRALES:**

Libro	Acto	Número y fecha de inscripción	Folio Inicial
Compra Venta	Compraventa y Unificación	2.784 10/09/2013	56.011
Compra Venta	Compraventa	3.147 16/10/2013	63.806
Planos	Planos	1 02/01/2014	1

**MOVIMIENTOS REGISTRALES:**

**REGISTRO DE COMPRA VENTA**

**1. Compraventa y Unificación**

Inscrito el: martes, 10 de septiembre de 2013  
Tomo: 1 Folio Inicial: 56.011 - Folio Final: 56.061  
Número de Inscripción: 2.784 Número de Repertorio: 6.565  
Oficina donde se guarda el original: Notaría Tercera  
Nombre del Cantón: Manta  
Fecha de Otorgamiento/Providencia: jueves, 22 de agosto de 2013  
Escritura/Juicio/Resolución:  
Fecha de Resolución:



**a.- Observaciones:**

**C O M P R A V E N T A Y U N I F I C A C I O N**  
\* El Fideicomiso Marina Blue representado por la Compañía Fiducia S.A. Administradora de Fondos y Fideicomisos  
Mercantiles, a su vez debidamente representado por el Sr. David Fernando Guine Calero.  
En esta escritura el Municipio de Manta vende a favor de FIDEICOMISO MARINA BLUE el excedente de terreno  
d e 5 9 4 m 2  
UNIFICACION.- Marina Blue es propietaria de ocho áreas de terreno ubicadas en el sector conocido como Piedra  
Larga de la ciudad de Manta los cuales se detallan de la siguiente manera: LOTE 2.- LOTE 3, LOTE 4, LOTE 5,  
FAJA N. 1 FAJA N. 2 FAJA N. 3 FAJA N. 4 áreas de terreno que se incorporan al área de excedente de 594.38  
QUEDANDO UN AREA DE 2 0 2 0 3 - 4 . 0 6 m 2

**b.- Apellidos, Nombres y Domicilio de las Partes:**

Calidad	Cédula o R.U.C.	Nombre y Apellido	Estado Civil	Domicilio
Comprador	SB-000000065830	Fideicomiso Marina Blue		Manta
Vendedor	80-000000050594	Gobierno Autonomo Descentralizado Municipi		Manta

Certificación impresa por JdM

Ficha Registral: 46156

Página: 1 de 3



2 / 2 **Compraventa**

Inscrito el : miércoles, 16 de octubre de 2013

Tomo: 1 Folio Inicial: 63.806 - Folio Final: 63.818

Número de Inscripción: 3.147 Número de Repertorio: 7.380

Oficina donde se guarda el original: Notaría Tercera

Nombre del Cantón: Manta

Fecha de Otorgamiento/Providencia: jueves, 26 de septiembre de 2013

Escritura/Juicio/Resolución:

Fecha de Resolución:

a.- Observaciones:

DESMEMBRACION del lote de terreno de propiedad de Fideicomiso Marina Blue el mismo que segun escritura tenia un area de 202.034,00m2 y mediante esta escritura desmembra un area de 17.004,97m2 quedando un area s o b r a n t e d e 1 8 5 . 0 2 9 , 0 9 m 2

b.- Apellidos, Nombres y Domicilio de las Partes:

Calidad	Cédula o R.U.C.	Nombre y/o Razón Social	Estado Civil	Domicilio
Propietario	80-0000000065830	Fideicomiso Marina Blue		Manta

c.- Esta inscripción se refiere a la(s) que consta(n) en:

Libro:	No. Inscripción:	Fec. Inscripción:	Folio Inicial:	Folio final:
Compra Venta	2784	10-sep-2013	56011	56061

3 / 1 **Planos**

Inscrito el : jueves, 02 de enero de 2014

Tomo: 1 Folio Inicial: 1 - Folio Final: 1

Número de Inscripción: 1 Número de Repertorio: 12

Oficina donde se guarda el original: Notaría Tercera

Nombre del Cantón: Manta

Fecha de Otorgamiento/Providencia: viernes, 06 de diciembre de 2013

Escritura/Juicio/Resolución:

Fecha de Resolución:

a.- Observaciones:

P L A N O S D E L A U R B A N I Z A C I O N M A R I N A B L U E

b.- Apellidos, Nombres y Domicilio de las Partes:

Calidad	Cédula o R.U.C.	Nombre y/o Razón Social	Estado Civil	Domicilio
Propietario	80-0000000062440	Fideicomiso Mercantil Inmobiliario Marina		Manta

c.- Esta inscripción se refiere a la(s) que consta(n) en:

Libro:	No. Inscripción:	Fec. Inscripción:	Folio Inicial:	Folio final:
Compra Venta	2784	10-sep-2013	56011	56061



TOTAL DE MOVIMIENTOS CERTIFICADOS:

Libro	Número de Inscripciones	Libro	Número de Inscripciones
Planos	1		
Compra Venta	2		

Octubre 2014

Los movimientos Registrales que constan en esta Ficha son los únicos que se refieren al predio que se certifica

Cualquier enmendadura, alteración o modificación al texto de este certificado lo invalida.

Emitido a las: 15:19:48 del jueves, 29 de mayo de 2014

A petición de: *[Firma]*

Elaborado por: *[Firma]*  
 Juliana Lourdes Macias Suarez  
 131136755-9



Validez del Certificado 30 días, Excepto que se diciera un traspaso de dominio o se emitiera un gravamen.

El interesado debe comunicar cualquier error en este Documento al Registrador de la Propiedad.



Abg. Jaime E. Delgado Intriago  
 Firma del Registrador

*[Firma manuscrita]*





Empresa Pública Municipal  
Registro de la Propiedad de  
Manta-EP

Avenida 4 y Calle 11


46365



Conforme a la solicitud Número: 95958, certifico hasta el día de hoy la Ficha Registral Número

**INFORMACIÓN REGISTRAL**

Fecha de Apertura: jueves, 29 de mayo de 2014  
Parroquia: Manta  
Tipo de Predio: Urbano  
Cód. Catastral/Rat. Ident. Predial: XXXXXXXXXXXXXXXXXXXXXXXXXX



**LINDEROS REGISTRALES:**

LOTE N° 121 MANZANA LAS OLAS ESTE DE LA URBANIZACION MARINA BLUE, de la Parroquia Manta con las siguientes medidas y linderos: FRENTE: 16,91 m.- Via Las Olas. ATRAS: 16,89m.- Lote N° 128. COSTADO DERECHO: 30,63m.- Lotes N.- 120 y 129. COSTADO IZQUIERDO: 30,22m.- Lote N.-122. AREA TOTAL: 510,94m<sup>2</sup>. SOLVENCIA: EL LOTE DESCRITO SE ENCUENTRA LIBRE DE GRAVAMEN.

**RESUMEN DE MOVIMIENTOS REGISTRALES:**

Libro	Acto	Número y fecha de inscripción	Folio Inicial
Compra Venta	Compraventa y Unificación	2.784 10/09/2013	56.011
Compra Venta	Compraventa	3.147 16/10/2013	63.806
Planes	Planes	1 02/01/2014	1

**MOVIMIENTOS REGISTRALES:**

**REGISTRO DE COMPRA VENTA**

**1.- Compraventa y Unificación**

Inscrito el: martes, 10 de septiembre de 2013  
Tomo: 1 Folio Inicial: 56.011 Folio Final: 56.061  
Número de inscripción: 2.784 Número de Repertorio: 6.565  
Oficina donde se guarda el original: Notaría Tercera  
Nombre del Cantón: Manta  
Fecha de Otorgamiento/Providencia: jueves, 22 de agosto de 2013  
Escritura/Juicio/Resolución:  
Fecha de Resolución:

**a.- Observaciones:**

**C O M P R A V E N T A Y U N I F I C A C I O N**

\* El Fideicomiso Marina Blue representado por la Compañía Fiducia S.A. Administradora de Fondos y Fideicomisos Mercantiles, a su vez debidamente representado por el Sr. David Fernando Guime Calero. En esta escritura el Municipio de Manta vende a favor de FIDECOMISO MARINA BLUE el excedente de terreno de 594.38 m<sup>2</sup>.

UNIFICACION.- Marina Blue es propietario de ocho áreas de terrenos ubicadas en el sector conocido como Piedra Larga de la ciudad de Manta los cuales se detallan de la siguiente manera. LOTE 2.- LOTE 3, LOTE 4, LOTE 5, FAJAN. 1 FAJA N. 2 FAJA N. 3 FAJA N. 4. Los terrenos que se unifican al área de excedente de 594.38 m<sup>2</sup> quedando un área total de 202034.06 m<sup>2</sup>.

**b.- Apellidos, Nombres y Domicilio de las Partes:**

Calidad	Cédula R.C.C.	Nombre y Domicilio Social	Estado Civil	Domicilio
Comprador	80-000000005830	Fiducias Marina Blue		Manta
Vendedor	80-000000005289	Oficial Autónomo Descentralizado Municipi		Manta

Certificación impresa por: JORGE

Fecha Registral: 46365

Folios: 1 de 3



2 / 2 Compraventa

Inscrito el: miércoles, 16 de octubre de 2013

Tomo: 1 Folio Inicial: 63.806 - Folio Final: 63.818

Número de Inscripción: 3.147 Número de Repertorio: 7.380

Oficina donde se guarda el original: Notaría Tercera

Nombre del Cantón: Manta

Fecha de Otorgamiento/Providencia: jueves, 26 de septiembre de 2013

Escritura/Juicio/Resolución:

Fecha de Resolución:

a.- Observaciones:

DESMEMBRACION del lote de terreno de propiedad de Fideicomiso Marina Blue el mismo que segun escritura tenía un area de 202.034,00m2 y mediante esta escritura desmembra un area de 17.004,97m2 quedando un area sobrante de 185.029.09 m2

b.- Apellidos, Nombres y Domicilio de las Partes:

Calidad	Cédula o R.U.C.	Nombre y/o Razón Social	Estado Civil	Domicilio
Propietario	80-0000000065830	Fideicomiso Marina Blue		Manta

c.- Esta inscripción se refiere a la(s) que consta(n) en:

Libro:	No. Inscripción:	Fec. Inscripción:	Folio Inicial:	Folio final:
Compra Venta	2784	10-sep-2013	56011	56061

3 / 1 Planos

Inscrito el: jueves, 02 de enero de 2014

Tomo: 1 Folio Inicial: 1 - Folio Final: 1

Número de Inscripción: 1 Número de Repertorio: 12

Oficina donde se guarda el original: Notaría Tercera

Nombre del Cantón: Manta

Fecha de Otorgamiento/Providencia: viernes, 06 de diciembre de 2013

Escritura/Juicio/Resolución:

Fecha de Resolución:

a.- Observaciones:

PLANOS DE LA URBANIZACION MARINA BLUE

b.- Apellidos, Nombres y Domicilio de las Partes:

Calidad	Cédula o R.U.C.	Nombre y/o Razón Social	Estado Civil	Domicilio
Propietario	80-0000000062440	Fideicomiso Mercantil Inmobiliario Marina		Manta

c.- Esta inscripción se refiere a la(s) que consta(n) en:

Libro:	No. Inscripción:	Fec. Inscripción:	Folio Inicial:	Folio final:
Compra Venta	2784	10-sep-2013	56011	56061





**TOTAL DE MOVIMIENTOS CERTIFICADOS:**

Libro	Número de Inscripciones	Libro	Número de Inscripciones
Planos	1		
Compra Venta	2		

*Los movimientos Registrales que constan en esta Ficha son los únicos que se refieren al predio que se certifica.*

Cualquier enmendadura, alteración o modificación al texto de este certificado lo invalida.

Emitido a las: 14:44:44 del jueves, 29 de mayo de 2014

A petición de: *[Firma]*

Elaborado por: *[Firma]*  
Juliana Lourdes Macías Suarez  
131136755-9



Validez del Certificado 30 días. Excepto que se diere un traspaso de dominio o se emitiera un gravamen.

El interesado debe comunicar cualquier error en este Documento al Registrador de la Propiedad.



Abg. Jaime E. Delgado Intriago  
Firma del Registrador

*[Handwritten signature]*





Empresa Pública Municipal  
Registro de la Propiedad de  
Manta-EP

Avenida 4 y Calle 11

46366



Conforme a la solicitud Número: 95958, certifico hasta el día de hoy la Ficha Registral Número 46366

**INFORMACIÓN REGISTRAL**

Fecha de Apertura: *jueves, 29 de mayo de 2014*  
 Patrocinio: *Manta*  
 Tipo de Predio: *Urbano*  
 Cód. Catastral/Rol Ident. Predial: *XXXXXXXXXXXXXXXXXXXXXXXXXXXX*



**LINDEROS REGISTRALES:**

LOTE N° 122 MANZANA LAS OJAS ESTE DE LA URBANIZACION MARINA BLUE, de la Parroquia Manta con las siguientes medidas y linderos: FRENTE: 16,89 m.- Via Las Ojas. ATRAS: 16,89m.- lote N° 127. COSTADO DERECHO: 30,22m.- Lote N.- 121. COSTADO IZQUIERDO: 30,46m.- Lotes N.-123 y 126. AREA TOTAL: 510,63m2. SOLVENCIA: EL LOTE DESCRITO SE ENCUENTRA LIBRE DE GRAVAMEN.

**RESUMEN DE MOVIMIENTOS REGISTRALES:**

Libro	Acto	Número y Fecha de inscripción	Folio Inicial
Compra Venta	Compraventa y Unificación	2.784 10/09/2013	56.011
Compra Venta	Compraventa	3.147 16/10/2013	63.806
Planos	Planos	1 02/01/2014	1

**MOVIMIENTOS REGISTRALES:**

**REGISTRO DE COMPRA VENTA**

**1.- Compraventa y Unificación**

Inscripción el: *martes, 10 de septiembre de 2013*  
 Tomo: *1* Folio Inicial: *56.011* - Folio Final: *56.061*  
 Número de Inscripción: *2.784* Número de Repertorio: *6.565*  
 Oficina donde se guarda el original: *Notaría Tercera*  
 Nombre del Cantón: *Manta*  
 Fecha de Otorgamiento/Providencia: *jueves, 22 de agosto de 2013*  
 Escritura/Juicio/Resolución:  
 Fecha de Resolución:



**a.- Observaciones:**

**C O M P R A V E N T A Y U N I F I C A C I O N**  
 \* El Fideicomiso Marina Blue representada por la Compañía Fiducia S.A. Administradora de Fondos y Fideicomisos Mercantiles, a su vez debidamente representado por el Sr. David Fernando Guime Calero. En esta escritura el Municipio de Manta vende a favor de FIDEICOMISO MARINA BLUE el excedente de terreno de *6 0 5 9 4 3 8 m 2*.  
 UNIFICACION.- Marina Blue es propietario de ocho áreas de terrenos ubicadas en el sector conocido como Piedra Larga de la ciudad de Manta los cuales se definen de la siguiente manera. LOTE 2.- LOTE 3, LOTE 4, LOTE 5, FAJA N. 1 FAJA N. 2 FAJA N. 3. La suma de las áreas de terrenos que se unifican al área de excedente de *594.38 Q U E D A N D O U N A A R E A T O T A L D E 2 0 2 0 3 4 . 0 6 m 2*.

**b.- Apellidos, Nombres y Domicilio de las Partes:**

Calidad	Cédula o R.U.C. y Nombre y Razón Social	Estado Civil	Domicilio
Comprador	<i>80-060700065630 Fideicomiso Marina Blue</i>		<i>Manta</i>
Vendedor	<i>80-3001000280584 Gobierno Autónomo Descentralizado Municipi</i>		<i>Manta</i>

Certificación impresa por: *JULI*

Ficha Registral: *46366*

Página: *1* de *1*

2 / 2 **Compraventa**

Inscrito el : miércoles, 16 de octubre de 2013  
Tomo: I Folio Inicial: 63.806 - Folio Final: 63.818  
Número de Inscripción: 3.147 Número de Repertorio: 7.380  
Oficina donde se guarda el original: Notaría Tercera  
Nombre del Cantón: Manta  
Fecha de Otorgamiento/Providencia: jueves, 26 de septiembre de 2013  
Escritura/Juicio/Resolución:  
Fecha de Resolución:



a.- Observaciones:  
DESMEMBRACION del lote de terreno de propiedad de Fideicomiso Marina Blue el mismo que según escritura tenía un área de 202.034,00m2 y mediante esta escritura desmembra un área de 17.004,97m2 quedando un área sobrante de 185.029,09 m2

b.- Apellidos, Nombres y Domicilio de las Partes:

Catidad	Cédula o R.U.C.	Nombre y/o Razón Social	Estado Civil	Domicilio
Propietario	80-0000000065830	Fideicomiso Marina Blue		Manta

c.- Esta inscripción se refiere a la(s) que consta(n) en:

Libro:	No. Inscripción:	Fec. Inscripción:	Folio Inicial:	Folio final:
Compra Venta	2784	10-sep-2013	56011	56061

3 / 1 **Planos**

Inscrito el : jueves, 02 de enero de 2014  
Tomo: I Folio Inicial: 1 - Folio Final: 1  
Número de Inscripción: 1 Número de Repertorio: 12  
Oficina donde se guarda el original: Notaría Tercera  
Nombre del Cantón: Manta  
Fecha de Otorgamiento/Providencia: viernes, 06 de diciembre de 2013  
Escritura/Juicio/Resolución:  
Fecha de Resolución:



a.- Observaciones:  
PLANOS DE LA URBANIZACION MARINA BLUE

b.- Apellidos, Nombres y Domicilio de las Partes:

Catidad	Cédula o R.U.C.	Nombre y/o Razón Social	Estado Civil	Domicilio
Propietario	80-0000000062440	Fideicomiso Mercantil Inmobiliario Marina		Manta

c.- Esta inscripción se refiere a la(s) que consta(n) en:

Libro:	No. Inscripción:	Fec. Inscripción:	Folio Inicial:	Folio final:
Compra Venta	2784	10-sep-2013	56011	56061



TOTAL DE MOVIMIENTOS CERTIFICADOS:

Libro	Número de Inscripciones	Libro	Número de Inscripciones
Planos	1		
Compra Venta	2		

Los movimientos Registrales que constan en esta Ficha son los únicos que se refieren al predio que se certifica

Cualquier enmendadura, alteración o modificación al texto de este certificado lo invalida.

Emitido a las: 14:46:21 del jueves, 29 de mayo de 2014

A petición de: [Firma]

Elaborado por : Julianna Lourdes Macías Suárez  
131136755-9

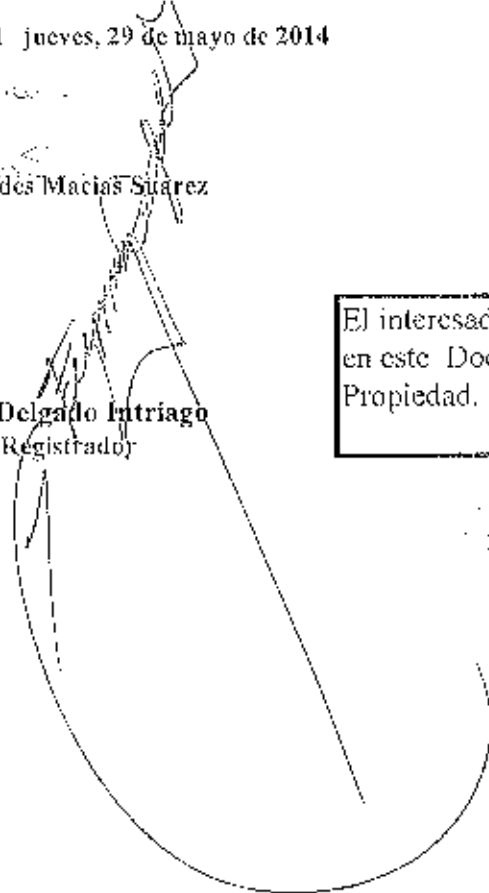


Validez del Certificado 30 días, Excepto que se diera un traspaso de dominio o se emitiera un gravamen.

El interesado debe comunicar cualquier error en este Documento al Registrador de la Propiedad.



Abg. Jaime E. Delgado Intriago  
Firma del Registrador





Empresa Pública Municipal  
Registro de la Propiedad de  
Manta-EP

Avenida 4 y Calle 11

46367



Conforme a la solicitud Número: 95958, certifico hasta el día de hoy la Ficha Registral Número

**INFORMACIÓN REGISTRAL**

Fecha de Abertura: *jueves, 29 de mayo de 2014*  
Parroquia: Manta  
Tipo de Predio: Urbano  
Cód.Catastral/Fol#dent.Predial: XXXXXXXXXXXXXXXXXXXXXXXXXX



**LINDEROS REGISTRALES:**

LOTE N° 123 MANZANA LAS OLAS ESTE DE LA URBANIZACIÓN MARINA BLUE, de la Parroquia Manta con las siguientes medidas y linderos: FRENTE: 18,25 m.- Via Las Olas. ATRAS: 16,89m.- lotes N° 126. COSTADO DERECHO: 27,16m.- Lote N.- 122. COSTADO IZQUIERDO: 32,82m.- Lote N.-124 y 125. AREA TOTAL: 511,80m2. SOLVENCIA: EL LOTE DESCRITO SE ENCUENTRA LIBRE DE GRAVAMEN.

**RESUMEN DE MOVIMIENTOS REGISTRALES:**

Libro	Acto	Número y Fecha de inscripción	Folio Inicial
Compra Venta	Compraventa y Unificación	2.784 10/09/2013	56.011
Compra Venta	Compraventa	3.147 16/10/2013	63.806
Planos	Planos	1 02/01/2014	1

**MOVIMIENTOS REGISTRALES:**

**REGISTRO DE COMPRA VENTA**

**1.- 2. Compraventa y Unificación**

Inscrito el: martes, 10 de septiembre de 2013  
Tomo: 1 Folio Inicial: 56.011 - Folio Final: 56.061  
Número de Inscripción: 2.784 Número de Repertorio: 6.565  
Oficina donde se guarda el original: Notaria Tercera  
Nombre del Cantón: Manta  
Fecha de Otorgamiento/Providencia: jueves, 22 de agosto de 2013  
Escritura/Juicio/Resolución:  
Fecha de Resolución:



**a.- Observaciones:**

**C O M P R A V E N T A U N I F I C A C I O N**  
\* El Fideicomiso Marina Blue representado por la Compañía Fiduciaria S.A. Administradora de Fondos y Fideicomisos Mercantiles, a su vez debidamente inscrita, es otorgado por el Sr. David Fernando Guime Caiero. En esta escritura el Municipio de Manta vende a favor del FIDUCIOMISO MARINA BLUE el excedente de terreno de 5 4 3 8 m<sup>2</sup>.  
UNIFICACION.- Marina Blue es propietaria de varias áreas de terrenos ubicadas en el sector conocido como Piedra Larga de la ciudad de Manta los cuales se detallan de la siguiente manera. LOTE 2.- LOTE 3, LOTE 4, LOTE 5, FAJA N. 1 FAJA N. 2 FAJA N. 3 FAJA N. 4 áreas de terrenos que se unifican al área de excedente de 594,38 Q U E D A N D O U N A R E A T O T A L D E 2 0 2 0 3 4 . 0 6 m<sup>2</sup>.


**b.- Apellidos, Nombres y Domicilio de las Partes:**

Calidad	Cédula o R.U.C.	Nombre y/o Razón Social	Estado Civil	Domicilio
Comprador	80-0000000065830	Fideicomiso Marian Blue		Manta
Vendedor	80-0000000050594	Gobierno Autonomo Descentralizado Municipi		Manta

Certificación impresa por: JMS

Ficha Registral: 46367

Página: 1 de 3



2 / 2 Compraventa

Inscrito el: miércoles, 16 de octubre de 2013  
Tomo: 1 Folio Inicial: 63.806 - Folio Final: 63.818  
Número de Inscripción: 3.147 Número de Repertorio: 7.380  
Oficina donde se guarda el original: Notaría Tercera  
Nombre del Cantón: Manta  
Fecha de Otorgamiento/Providencia: jueves, 26 de septiembre de 2013  
Escritura/Juicio/Resolución:  
Fecha de Resolución:



a.- Observaciones:  
DESMEMBRACION del lote de terreno de propiedad de Fideicomiso Marina Blue el mismo que según escritura tenía un área de 202.034,00m2 y mediante esta escritura desmembra un área de 17.004,97m2 quedando un área sobrante de 185.029,03m2

b.- Apellidos, Nombres y Domicilio de las Partes:

Calidad	Cédula o R.U.C.	Nombre y/o Razón Social	Estado Civil	Domicilio
Propietario	80-000000065830	Fideicomiso Marina Blue		Manta

c.- Esta inscripción se refiere a la(s) que consta(n) en:

Libro:	No. Inscripción:	Fec. Inscripción:	Folio Inicial:	Folio final:
Compra Venta	2784	10-sep-2013	56011	56061

3 / 1 Planos

Inscrito el: jueves, 02 de enero de 2014  
Tomo: 1 Folio Inicial: 1 - Folio Final: 12  
Número de Inscripción: 1 Número de Repertorio: 12  
Oficina donde se guarda el original: Notaría Tercera  
Nombre del Cantón: Manta  
Fecha de Otorgamiento/Providencia: viernes, 06 de diciembre de 2013  
Escritura/Juicio/Resolución:  
Fecha de Resolución:



a.- Observaciones:  
PLANOS DE LA URBANIZACION MARINA BLUE

b.- Apellidos, Nombres y Domicilio de las Partes:

Calidad	Cédula o R.U.C.	Nombre y/o Razón Social	Estado Civil	Domicilio
Propietario	80-000000062440	Fideicomiso Mercantil Inmobiliario Marina		Manta

c.- Esta inscripción se refiere a la(s) que consta(n) en:

Libro:	No. Inscripción:	Fec. Inscripción:	Folio Inicial:	Folio final:
Compra Venta	2784	10-sep-2013	56011	56061



TOTAL DE MOVIMIENTOS CERTIFICADOS:

Libro	Número de Inscripciones	Libro	Número de Inscripciones
Planos	1		
Compra Venta	2		

Los movimientos Registrales que constan en esta Ficha son los únicos que se refieren al predio que se certifica.

Cualquier enmendadura, alteración o modificación al texto de este certificado lo invalida.

Emitido a las: 14:49:08 del jueves, 29 de mayo de 2014

A petición de: Sra. Soledad Nolasco

Elaborado por: Julián Lourdes Macías Suarez  
131136755-9



Válidez del Certificado 30 días, Excepto que se diere un traspaso de dominio o se emitiese un gravamen.

El interesado debe comunicar cualquier error en este Documento al Registrador de la Propiedad.



Abg. Jaime E. Delgado Intriago  
Firma del Registrador


*[Handwritten signature]*





**Empresa Pública Municipal  
Registro de la Propiedad de  
Manta-EP**

Avenida 4 y Calle 11



Conforme a la solicitud Número: 95958, certifico hasta el día de hoy la Ficha Registral Número 46368:

**INFORMACIÓN REGISTRAL**

Fecha de Apertura: *jueves, 29 de mayo de 2014*  
 Parroquia: Manta  
 Tipo de Predio: Urbano  
 Cód. Catastral/Rol/Identi. Predia: XXXXXXXXXXXXXXXXXXXXXXXXXX



**LINDEROS REGISTRALES:**

**LOTE N° 124 MANZANA LAS OLAS ESTE DE LA URBANIZACION MARINA BLUE**  
 de la Parroquia Manta con las siguientes medidas y linderos. FRENTE: 16,92 m.- Via Las Olas. ATRAS: 16,54m.- lotes N° 125. COSTADO DERECHO: 30,25m.- Lote N.- 123. COSTADO IZQUIERDO: 27,47m.- Comunal Lineal. AREA TOTAL: 452,43m2.  
**SOLVENCIA: EL LOTE DESCRITO SE ENCUENTRA LIBRE DE GRAVAMEN.**

**RESUMEN DE MOVIMIENTOS REGISTRALES:**

Libro	Acto	Número y fecha de inscripción	Folio Inicial
Compra Venta	Compraventa y Unificación	2.784 10/09/2013	56.011
Compra Venta	Compraventa	3.147 16/10/2013	63.806
Planos	Planos	1 02/01/2014	1

**MOVIMIENTOS REGISTRALES:**

**REGISTRO DE COMPRA VENTA**

**1. 2 Compraventa y Unificación**

Inscripción el: *martes, 10 de septiembre de 2013*  
 Tomo: 1 Folio Inicial: 56.011 - Folio Final: 56.061  
 Número de Inscripción: 2.784 Número de Repertorio: 6.565  
 Oficina donde se guarda el original: Notaría Tercera  
 Nombre del Cantón: Manta  
 Fecha de Otorgamiento/Providencia: *jueves, 22 de agosto de 2013*  
 Escritura/Juicio/Resolución:  
 Fecha de Resolución:



**a.- Observaciones:**

**C O M P R A V E N T A Y U N I F I C A C I O N**  
 \* El Fideicomiso Marina Blue representado por la Compañía Fiducia S.A. Administradora de Fondos y Fideicomisos Mercantiles, a su vez debidamente representada por el Sr. David Fernando Guine Calero.  
 En esta escritura el Municipio de Manta vende a favor de FIDECOMISO MARINA BLUE el excedente de terreno d e c 5 9 4 . 3 8 m<sup>2</sup>.  
**UNIFICACION.-** Marina Blue es propietario de ocho áreas de terrenos ubicadas en el sector conocido como Piedra Larga de la ciudad de Manta los cuales se detallan de la siguiente manera. LOTE 2.- LOTE 3, LOTE 4, LOTE 5, FAJA N. 1 FAJA N. 2 FAJA N. 3 FAJA N. 4. Dado el terreno que se unifican al área de excedente de 594.38 **QUEDANDO UN TOTAL DE 202034.06 m<sup>2</sup>.**

**b.- Apellidos, Nombres y Domicilio de las Partes:**

Cédula	Nombre	Estado Civil	Domicilio
80-000000000000000000000000000000	Fiducias Marina Blue		Manta
80-000000000000000000000000000000	Autonomo Descentralizado Muncipi		Manta



2 / 2 **Compraventa**

Inscrito el: miércoles, 16 de octubre de 2013

Tomo: 1 Folio Inicial: 63.806 - Folio Final: 63.818  
Número de Inscripción: 3.147 Número de Repertorio: 7.380  
Oficina donde se guarda el original: Notaría Tercera

Nombre del Cantón: Manta

Fecha de Otorgamiento/Providencia: jueves, 26 de septiembre de 2013

Escritura/Juicio/Resolución:

Fecha de Resolución:

a.- Observaciones:

DESMEMBRACION del lote de terreno de propiedad de Fideicomiso Marina Blue el mismo que segun escritura tenia un area de 202.034,00m2 y mediante esta escritura desmembra un area de 17.004,97m2 quedando un area  
s o b r a n t e d e 1 8 5 . 0 2 9 , 0 9 m 2

b.- Apellidos, Nombres y Domicilio de las Partes:

Calidad	Cédula o R.U.C.	Nombre y/o Razón Social	Estado Civil	Domicilio
Propietario	80-000000065830	Fideicomiso Marina Blue		Manta

c.- Esta inscripción se refiere a la(s) que consta(n) en:

Libro:	No. Inscripción:	Fec. Inscripción:	Folio Inicial:	Folio final:
Compra Venta	2784	10-sep-2013	56011	56061



3 / 1 **Planos**

Inscrito el: jueves, 02 de enero de 2014

Tomo: 1 Folio Inicial: 1 - Folio Final: 1  
Número de Inscripción: 1 Número de Repertorio: 12  
Oficina donde se guarda el original: Notaría Tercera

Nombre del Cantón: Manta

Fecha de Otorgamiento/Providencia: viernes, 06 de diciembre de 2013

Escritura/Juicio/Resolución:

Fecha de Resolución:

a.- Observaciones:

PLANOS DE LA URBANIZACION MARINA BLUE

b.- Apellidos, Nombres y Domicilio de las Partes:

Calidad	Cédula o R.U.C.	Nombre y/o Razón Social	Estado Civil	Domicilio
Propietario	80-000000062440	Fideicomiso Mercantil Inmobiliario Marina		Manta

c.- Esta inscripción se refiere a la(s) que consta(n) en:

Libro:	No. Inscripción:	Fec. Inscripción:	Folio Inicial:	Folio final:
Compra Venta	2784	10-sep-2013	56011	56061



TOTAL DE MOVIMIENTOS CERTIFICADOS:

Libro	Número de Inscripciones	Libro	Número de Inscripciones
Planos	1		
Compra Venta	2		

Los movimientos Registrales que constan en esta Ficha son los únicos que se refieren al predio que se certifica.

Cualquier enmendadura, alteración o modificación al texto de este certificado lo invalida.

Emitido a las: 14:51:13 del jueves, 29 de mayo de 2014

A petición de: *[Firma]*

Elaborado por: Juliana Lourdes Macías Suarez  
131136755-9



Validez del Certificado 30 días, Excepto que se diera un traspaso de dominio o se emitiera un gravamen.

El interesado debe comunicar cualquier error en este Documento al Registrador de la Propiedad.



Abg. Jaime E. Delgado Intriago  
Firma del Registrador

*[Firma manuscrita]*





Empresa Pública Municipal  
Registro de la Propiedad de  
Manta-EP

Avenida 4 y Calle 11

46344



Conforme a la solicitud Número: 95958, certifico hasta el día de hoy la Ficha Registral Número 46344

### INFORMACIÓN REGISTRAL

Fecha de Apertura: *jueves, 29 de mayo de 2014*  
Parroquia: Manta  
Tipo de Predio: Urbano  
Cód.Catastral/Rel/Idem./Preficial: XXXXXXXXXXXXXXXXXXXXXXXXXX



#### LINDEROS REGISTRALES:

LOTE N° 189 MANZANA LAS BRISAS ESTE DE LA URBANIZACIÓN MARINA BLUE, de la Parroquia Manta con las siguientes medidas y linderos. FRENTE: 17,88 m.- via las brisas. ATRAS: 17,87m.- lote N° 204. COSTADO DERECHO. 28,32m.- Comunal Lineal. COSTADO IZQUIERDO: 28,51m.- y Lote N.- 190. AREA TOTAL: 506,20m2 SOLVENCIA: EL LOTE DESCRITO SE ENCUENTRA LIBRE DE GRAVAMEN.

#### RESUMEN DE MOVIMIENTOS REGISTRALES:

Libro	Acto	Número y fecha de inscripción	Folio Inicial
Compra Venta	Compraventa y Unificación	2.784 10/09/2013	56.011
Compra Venta	Compraventa	3.147 16/10/2013	63.806
Planes	Planes	1 02/01/2014	1

#### MOVIMIENTOS REGISTRALES:

##### REGISTRO DE COMPRA VENTA

###### 1. 2 Compraventa y Unificación

Inscrito el: martes, 10 de septiembre de 2013  
Tomo: 1 Folio Inicial: 56.011 - Folio Final: 56.061  
Número de Inscripción: 2.784 Número de Repertorio: 6.565  
Oficina donde se guarda el original: Notaría Tercera  
Nombre del Cantón: Manta  
Fecha de Otorgamiento/Providencia: jueves, 22 de agosto de 2013  
Escritura/Juicio/Resolución:  
Fecha de Resolución:



###### a.- Observaciones:

### C O M P R A V E N T A Y U N I F I C A C I O N

\* El Fideicomiso Marina Blue representado por la Compañía Fiducia S.A. Administradora de Fondos y Fideicomisos Mercantiles, a su vez debidamente representado por el Sr. David Fernando Guíme Calero. En esta escritura el Municipio de Manta vende a favor de FIDEICOMISO MARINA BLUE el excedente de terreno de 5 9 4 , 3 8 m 2

UNIFICACION.- Marina Blue es propietario de cuatro áreas de terrenos ubicadas en el sector conocido como Piedra Larga de la ciudad de Manta los cuales detallado de la siguiente manera. LOTE 2.- LOTE 3. LOTE 4. LOTE 5, FAJA N. 1 FAJA N. 2 FAJA N. 3 FAJA N. 4. Estas áreas de terrenos que se unifican al área de excedente de 594.38 Q U E D A N D O U N T O T A L D E 2 0 2 0 3 4 , 0 6 m 2

###### b.- Apellidos, Nombres y Domicilio de las Partes:

Calidad	Cédula	N.º	Nombre	Razón Social	Estado Civil	Domicilio
Comprador	80-00000000000000000000	00000000000000000000	Fideicomiso Marina Blue			Manta
Vendedor	80-00000000000000000000	00000000000000000000	Gobierno Autónomo Descentralizado Municipi			Manta

Certificación impresa por: *14/04*

Ficha Registral: 46344

Página 1 de 1

2 / 2 Compraventa

Inscrito el : miércoles, 16 de octubre de 2013

Tomo: 1 Folio Inicial: 63.806 - Folio Final: 63.818

Número de Inscripción: 3.147 Número de Repertorio: 7.380

Oficina donde se guarda el original: Notaría Tercera

Nombre del Cantón: Manta

Fecha de Otorgamiento/Providencia: jueves, 26 de septiembre de 2013

Escritura/Juicio/Resolución:

Fecha de Resolución:

a.- Observaciones:

DESMEMBRACION del lote de terreno de propiedad de Fideicomiso Marina Blue el mismo que según escritura tenía un área de 202.034,00m2 y mediante esta escritura desmembra un área de 17.004,97m2 quedando un área s o b r a n t e d e 1 8 5 . 0 2 9 , 0 9 m 2

h.- Apellidos, Nombres y Domicilio de las Partes:

Calidad	Cédula o R.U.C.	Nombre y/o Razón Social	Estado Civil	Domicilio
Propietario	80-0000000065830	Fideicomiso Marina Blue		Manta

c.- Esta inscripción se refiere a la(s) que consta(n) en:

Libro:	No. Inscripción:	Fec. Inscripción:	Folio Inicial:	Folio final:
Compra Venta	2784	10-sep-2013	56011	56061

3 / 1 Planos

Inscrito el : jueves, 02 de enero de 2014

Tomo: 1 Folio Inicial: 1 - Folio Final: 1

Número de Inscripción: 1 Número de Repertorio: 12

Oficina donde se guarda el original: Notaría Tercera

Nombre del Cantón: Manta

Fecha de Otorgamiento/Providencia: viernes, 06 de diciembre de 2013

Escritura/Juicio/Resolución:

Fecha de Resolución:

a.- Observaciones:

P L A N O S D E L A U R B A N I Z A C I O N M A R I N A B L U E

h.- Apellidos, Nombres y Domicilio de las Partes:

Calidad	Cédula o R.U.C.	Nombre y/o Razón Social	Estado Civil	Domicilio
Propietario	80-0000000062440	Fideicomiso Mercantil Inmobiliario Marina		Manta

c.- Esta inscripción se refiere a la(s) que consta(n) en:

Libro:	No. Inscripción:	Fec. Inscripción:	Folio Inicial:	Folio final:
Compra Venta	2784	10-sep-2013	56011	56061



TOTAL DE MOVIMIENTOS CERTIFICADOS:

Libro	Número de Inscripciones	Libro	Número de Inscripciones
Planos	1		
Compra Venta	2		

*Novena y cinco*  
Número de Inscripciones

Los movimientos Registrales que constan en esta Ficha son los únicos que se refieren al predio que se certifica.

Cualquier enmendadura, alteración o modificación al texto de este certificado lo invalida.

Emitido a las: 12:04:10 del jueves, 29 de mayo de 2014

A petición de: *Juliana Lourdes Macias Suarez*

Elaborado por: *Juliana Lourdes Macias Suarez*  
131136755-9



Validez del Certificado 30 días, Excepto que se diciera un traspaso de dominio o se emitiera un gravamen.

El interesado debe comunicar cualquier error en este Documento al Registrador de la Propiedad.



Abg. Jaime E. Delgado Intriago  
Firma del Registrador





Empresa Pública Municipal  
Registro de la Propiedad de  
Manta-EP

Avenida 4 y Calle 11

Abreviada y 1000

**46345**

Conforme a la solicitud Número: 95958, certifico hasta el día de hoy la Ficha Registral Número 46345

**INFORMACIÓN REGISTRAL**

Fecha de Apertura: *jueves, 29 de mayo de 2014*  
 Parroquia: Manta  
 Tipo de Predio: Urbano  
 Cód. Catastral/Rol/Ident. Predial: XXXXXXXXXXXXXXXXXXXXXXXXXX



**LINDEROS REGISTRALES:**

LOTE N° 190 MANZANA LAS BRISAS ESTE DE LA URBANIZACION MARINA BLUE, de la Parroquia Manta con las siguientes medidas y linderos. FRENTE: 18,26 m.- via las brisas. ATRAS: 17,87m.- lote N° 203. COSTADO DERECHO. 28,51m.- Lote N.- 189. COSTADO IZQUIERDO: 30,33m.- Lotes N.- 191. AREA TOTAL: 537,81m2. SOLVENCIA: BI. LOTE DESCRITO SE ENCUENTRA LIBRE DE GRAVAMEN.

**RESUMEN DE MOVIMIENTOS REGISTRALES:**

Libro	Acto	Número y fecha de inscripción	Folio Inicial
Compra Venta	Compraventa y Unificación	2.784 10/09/2013	56.611
Compra Venta	Compraventa	3.147 16/10/2013	63.806
Planos	Planos	1 02/01/2014	1

**MOVIMIENTOS REGISTRALES:**

**REGISTRO DE COMPRA VENTA**

**2 Compraventa y Unificación**

Inscrito el: martes, 10 de septiembre de 2013  
 Tomo: 1 Folio Inicial: 56.011 - Folio Final: 56.061  
 Número de Inscripción: 2.784 Número de Repertorio: 6.565  
 Oficina donde se guarda el original: Notaría Tercera  
 Nombre del Cantón: Manta  
 Fecha de Otorgamiento/Providencia: jueves, 22 de agosto de 2013  
 Escritura/Juicio/Resolución:  
 Fecha de Resolución:



**a.- Observaciones:**

**C O M P R A V E N T A Y U N I F I C A C I O N**

\* El Fideicomiso Marina Blue representado por la Compañía Fiduciaria S.A. Administradora de Fondos y Fideicomisos Mercantiles, a su vez debidamente representado por el Sr. David Fernando Guime Calero. En esta escritura el Municipio de Manta vende a favor de FIDEICOMISO MARINA BLUE el excedente de terreno **5 9 4 3 8 m 2**

UNIFICACION - Marina Blue es propietario de ocho áreas de terrenos ubicadas en el sector conocido como Piedra Larga de la ciudad de Manta las cuales se detallan de la siguiente manera. LOTE 2.- LOTE 3, LOTE 4, LOTE 5, FAJA N. 1 FAJA N. 2 FAJA N. 3 FAJA N. 4. Las cuales se unifican al área de excedente de 594.38 **Q U E D A N D O U N A P L D E 2 0 2 3 4 . 0 6 m 2 .**

**b.- Apellidos, Nombres y Domicilio de las Partes:**

Calidad	Cédula o R.C.	Número y Realidad Social	Estado Civil	Domicilio
Comprador	80-00000000000000000000	Fideicomiso Marina Blue		Manta
Vendedor	80-00000000000000000000	Gobierno Autónomo Descentralizado Municipi		Manta

Certificación impresa por: Jull

Ficha Registral: 46345

Página: 1 de 1

2 / 2 **Compraventa**

Inscrito el: miércoles, 16 de octubre de 2013

Tomo: 1 Folio Inicial: 63.806 - Folio Final: 63.818  
Número de Inscripción: 3.147 Número de Repertorio: 7.380  
Oficina donde se guarda el original: Notaría Tercera  
Nombre del Cantón: Manta

Fecha de Otorgamiento/Providencia: jueves, 26 de septiembre de 2013

Escritura/Juicio/Resolución:

Fecha de Resolución:

a.- Observaciones:

DESMEMBROCIÓN del lote de terreno de propiedad de Fideicomiso Marina Blue el mismo que según escritura tenía un área de 202.034,00m2 y mediante esta escritura desmembra un área de 17.004,97m2 quedando un área  
s u b r a n t e d e 1 8 5 . 0 2 9 , 0 9 m 2

b.- Apellidos, Nombres y Domicilio de las Partes:

Calidad	Cédula o R.U.C.	Nombre y/o Razón Social	Estado Civil	Domicilio
Propietario	80-000000065830	Fideicomiso Marina Blue		Manta

c.- Esta inscripción se refiere a la(s) que consta(n) en:

Libro:	No. Inscripción:	Fec. Inscripción:	Folio Inicial:	Folio final:
Compra Venta	2784	10-sep-2013	56011	56061

3 / 1 **Planos**

Inscrito el: jueves, 02 de enero de 2014

Tomo: 1 Folio Inicial: 1 - Folio Final: 1  
Número de Inscripción: 1 Número de Repertorio: 12  
Oficina donde se guarda el original: Notaría Tercera  
Nombre del Cantón: Manta

Fecha de Otorgamiento/Providencia: viernes, 06 de diciembre de 2013

Escritura/Juicio/Resolución:

Fecha de Resolución:

a.- Observaciones:

PLANOS DE LA URBANIZACION MARINA BLUE

b.- Apellidos, Nombres y Domicilio de las Partes:

Calidad	Cédula o R.U.C.	Nombre y/o Razón Social	Estado Civil	Domicilio
Propietario	80-000000062440	Fideicomiso Mercantil Inmobiliario Marina		Manta

c.- Esta inscripción se refiere a la(s) que consta(n) en:

Libro:	No. Inscripción:	Fec. Inscripción:	Folio Inicial:	Folio final:
Compra Venta	2784	10-sep-2013	56011	56061



TOTAL DE MOVIMIENTOS CERTIFICADOS:

( Manabí 17/2014 )

Libro	Número de Inscripciones	Libro	Número de Inscripciones
Planos	1		
Compra Venta	2		

Los movimientos Registrales que constan en esta Ficha son los únicos que se refieren al predio que se certifica.

Cualquier enmendadura, alteración o modificación al texto de este certificado lo invalida.

Emitido a las: 12:06:36 del jueves, 29 de mayo de 2014

A petición de: *[Firma]*

Elaborado por: Juliana Lourdes Macías Suárez  
131136755-9



Validez del Certificado 30 días, Excepto que se diera un traspaso de dominio o se emitiera un gravamen.



*[Firma]*  
Ing. Jaime E. Delgado Intriago  
Firma del Registrador

El interesado debe comunicar cualquier error en este Documento al Registrador de la Propiedad.







Empresa Pública Municipal  
Registro de la Propiedad de  
Manta-EP

Avenida 4 y Calle 11

46346



Conforme a la solicitud Número: 95958, certifico hasta el día de hoy la Ficha Registral Número: 46346

**INFORMACIÓN REGISTRAL**

Fecha de Apertura: *jueves, 29 de mayo de 2014*  
Parroquia: Manta  
Tipo de Predio: Urbano  
Cód. Catastral/Rol/Ident. Predial: XXXXXXXXXXXXXXXXXXXXXXXXXX



**LINDEROS REGISTRALES:**

LOTE N° 191 MANZANA LAS BRISAS ESTE DE LA URBANIZACION MARINA BLUE, de la Parroquia Manta con las siguientes medidas y linderos. FRENTE: 15,93 m.- via las brisas. ATRAS: 15,93m.- lotes N° 202. COSTADO DERECHO: 30,33m.- Lote N.- 190. COSTADO IZQUIERDO: 30,33m.- Lote N.- 192. AREA TOTAL: 483,05m2. SOLVENCIA: EL LOTE DESCRITO SE ENCUENTRA LIBRE DE GRAVAMEN.

**RESUMEN DE MOVIMIENTOS REGISTRALES:**

Libro	Acto	Número y fecha de inscripción	Folio Inicial
Compra Venta	Compraventa y Unificación	2.784 10/09/2013	56.011
Compra Venta	Compraventa	3.147 16/10/2013	63.806
Planos	Planos	1 02/01/2014	1

**MOVIMIENTOS REGISTRALES:**

**REGISTRO DE COMPRA VENTA**

1 / 2 **Compraventa y Unificación**

Inscrito el: *miércoles, 10 de septiembre de 2013*  
Tomo: 1 Folio Inicial: 56.011 - Folio Final: 56.061  
Número de Inscripción: 2.784 Número de Repertorio: 6.565  
Oficina donde se guarda el original: Notaría Tercera  
Nombre del Cantón: Manta  
Fecha de Otorgamiento/Providencia: *jueves, 22 de agosto de 2013*  
Escritura/Juicio/Resolución:  
Fecha de Resolución:



a.- Observaciones:

**C O M P R A V E N T A Y U N I F I C A C I O N**  
\* El Fideicomiso Marina Blue representado por la Compañía Fiducia S.A. Administradora de Fondos y Fideicomisos Mercantiles, a su vez debidamente representado por el Sr. David Fernando Guime Celero. En esta escritura el Municipio de Manta vende a favor de FIDEICOMISO MARINA BLUE el excedente de terreno de **5 9 4 . 3 8 m. 2**  
UNIFICACION.- Marina Blue es propietario de ocho áreas de terrenos ubicadas en el sector conocido como Piedra Larga de la ciudad de Manta los cuales se detallan en la siguiente manera. LOTE 2.- LOTE 3, LOTE 4, LOTE 5, FAJAN. 1 FAJAN. 2 FAJAN. 3 FAJAN. 4. Los terrenos que se unifican al area de excedente de 594.38 **Q U E D A N D O U N A R E A D E 2 0 2 0 3 4 . 0 6 m 2 .**

b.- Apellidos, Nombres y Domicilio de las Partes:

Calidad	Cédula o R.U.C.	Nombre y Razón Social	Estado Civil	Domicilio
Comprador	80-000000065830	Fiducia S.A. Administradora de Fondos y Fideicomisos Mercantiles		Manta
Vendedor	80-000000058594	Gobierno Autónomo Descentralizado Municipal de Manta		Manta

Certificación impresa por: JEDU

Fecha Registral: 46346

Página: 1 de 3

2 / 2 **Compraventa**

Inscrito el: miércoles, 16 de octubre de 2013

Tomo: 1 Folio Inicial: 63.806 - Folio Final: 63.818

Número de Inscripción: 3.147 Número de Repertorio: 7.380

Oficina donde se guarda el original: Notaría Tercera

Nombre del Cantón: Manta

Fecha de Otorgamiento/Providencia: jueves, 26 de septiembre de 2013

Escritura/Juicio/Resolución:

Fecha de Resolución:

a.- Observaciones:

DESMEMBRACION del lote de terreno de propiedad de Fideicomiso Marina Blue el mismo que según escritura tenía un área de 202.034,00m2 y mediante esta escritura desmembra un área de 17.004,97m2 quedando un área s o b r a n t e d e 1 8 5 . 0 2 9 , 0 9 m 2

b.- Apellidos, Nombres y Domicilio de las Partes:

Calidad	Cédula o R.U.C.	Nombre y/o Razón Social	Estado Civil	Domicilio
Propietario	80-000000065830	Fideicomiso Marina Blue		Manta

c.- Esta inscripción se refiere a la(s) que consta(n) en:

Libro:	No. Inscripción:	Fee. Inscripción:	Folio Inicial:	Folio final:
Compra Venta	2784	10-sep-2013	56011	56061

3 / 1 **Planos**

Inscrito el: jueves, 02 de enero de 2014

Tomo: 1 Folio Inicial: 1 - Folio Final: 1

Número de Inscripción: 1 Número de Repertorio: 12

Oficina donde se guarda el original: Notaría Tercera

Nombre del Cantón: Manta

Fecha de Otorgamiento/Providencia: viernes, 06 de diciembre de 2013

Escritura/Juicio/Resolución:

Fecha de Resolución:

a.- Observaciones:

PLANOS DE LA URBANIZACION MARINA BLUE

b.- Apellidos, Nombres y Domicilio de las Partes:

Calidad	Cédula o R.U.C.	Nombre y/o Razón Social	Estado Civil	Domicilio
Propietario	80-000000062440	Fideicomiso Mercantil Inmobiliario Marina		Manta

c.- Esta inscripción se refiere a la(s) que consta(n) en:

Libro:	No. Inscripción:	Fee. Inscripción:	Folio Inicial:	Folio final:
Compra Venta	2784	10-sep-2013	56011	56061



TOTAL DE MOVIMIENTOS CERTIFICADOS:

Libro	Número de Inscripciones	Libro
Plenos	1	
Compra Venta	2	

Abogado J. Delgado

Número de Inscripciones

Los movimientos Registrales que constan en esta Ficha son los únicos que se refieren al título que se certifica.

Cualquier enmendadura, alteración o modificación al texto de este certificado lo invalida.

Emitido a las: 12:08:37 del jueves, 29 de mayo de 2014

A petición de: *[Firma]*

Elaborado por: *[Firma]*  
Juliana Lourdes Macías Suárez  
131136755-9



Validez del Certificado 30 días, Excepto que se diera un traspaso de dominio o se emitiera un gravamen.

El interesado debe comunicar cualquier error en este Documento al Registrador de la Propiedad.



*[Firma]*  
Jaime E. Delgado Intriago  
Firma del Registrador





Empresa Pública Municipal  
Registro de la Propiedad de  
Manta-EP

Avenida 4 y Calle 11

46347



Conforme a la solicitud Número: 95958, certifico hasta el día de hoy la Ficha Registral Número 46347.

**INFORMACIÓN REGISTRAL**

Fecha de Apertura: *jueves, 29 de mayo de 2014*  
Parroquia: Manta  
Tipo de Predio: Urbano  
Cód. Catastral/Rol/Ident. Predial: XXXXXXXXXXXXXXXXXXXXXXXXXX



**LINDEROS REGISTRALES:**

LOTE N° 192 MANZANA LAS BRISAS ESTE DE LA URBANIZACION MARINA BLUE, de la Parroquia Manta con las siguientes medidas y linderos. FRENTE: 17,27 m.- vía las brisas. ATRAS: 15,93m.- lotes N° 201. COSTADO DERECHO: 30,33m.- Lote N.- 191. COSTADO IZQUIERDO: 24,83m.- Lote N.- 193. AREA TOTAL: 446,04m2. SOLVENCIA: EL LOTE DESCRITO SE ENCUENTRA LIBRE DE GRAVAMEN.

**RESUMEN DE MOVIMIENTOS REGISTRALES:**

Libro	Acto	Número y fecha de inscripción	Folio Inicial
Compra Venta	Compraventa y Unificación	2.784 10/09/2013	56.011
Compra Venta	Compraventa	3.147 16/13/2013	63.806
Planos	Planos	1 02/01/2014	1

**MOVIMIENTOS REGISTRALES:**

**REGISTRO DE COMPRA VENTA**

**1. 2. Compraventa y Unificación**

Inscrito el: martes, 10 de septiembre de 2013  
Tomo: 1 Folio Inicial: 56.011 - Folio Final: 56.061  
Número de Inscripción: 2.784 Número de Repertorio: 6.565  
Oficina donde se guarda el original: Notaría Tercera  
Nombre del Cantón: Manta  
Fecha de Otorgamiento/Providencia: jueves, 22 de agosto de 2013  
Escritura/Juicio/Resolución:  
Fecha de Resolución:



**a.- Observaciones:**

**C O M P R A V E N T A Y U N I F I C A C I O N**

\* El Fideicomiso Marina Blue representado por la Compañía Fiducia S.A. Administradora de Fondos y Fideicomisos Mercantiles, a su vez debidamente representado por el Sr. David Fernando Guime Calero. En esta escritura el Municipio de Manta vende a favor de FIDECOMISO MARINA BLUE el excedente de terreno d e 5 9 4 . 3 8 m 2 UNIFICACION.- Marina Blue es propietario de ocho áreas de terrenos ubicadas en el sector conocido como Piedra Larga de la ciudad de Manta los cuales se detallan de la siguiente manera. LOTE 2.- LOTE 3, LOTE 4 LOTE 5, FAJA N. 1 FAJA N. 2 FAJA N. 3 FAJA N. 4 áreas de terrenos que se unifican al área de excedente de 594.38 Q U E D A N D O U N A R E A D E 2 0 2 0 3 4 . 0 6 m 2 .

**b.- Apellidos, Nombres y Domicilio de las Partes:**

Calidad	Cédula o R.U.C.	Nombre y Apellido	Estado Civil	Domicilio
Comprador	80-000000065838	Fideicomiso Marina Blue		Manta
Vendedor	80-000000050594	Municipio de Manta		Manta

Certificación impresa por: Julio S.

Ficha Registral: 46347

Página: 1 de 3



2 / 2 **Compraventa**

Inscrito el: miércoles, 16 de octubre de 2013

Tomo: 1 Folio Inicial: 63.806 - Folio Final: 63.818

Número de Inscripción: 3.147 Número de Repertorio: 7.380

Oficina donde se guarda el original: Notaría Tercera

Nombre del Cantón: Manta

Fecha de Otorgamiento/Providencia: jueves, 26 de septiembre de 2013

Escritura/Juicio/Resolución:

Fecha de Resolución:

a.- Observaciones:

DESMEMBRACION del lote de terreno de propiedad de Fideicomiso Marina Blue el mismo que según escritura tenía un área de 202.034,00m2 y mediante esta escritura desmembra un área de 17.004,97m2 quedando un área  
s o b r a n t e d e 1 8 5 . 0 2 9 , 0 9 m 2

b.- Apellidos, Nombres y Domicilio de las Partes:

Calidad	Cédula o R.U.C.	Nombre y/o Razón Social	Estado Civil	Domicilio
Propietario	80-0000000065830	Fideicomiso Marina Blue		Manta

c.- Esta inscripción se refiere a la(s) que consta(n) en:

Libro:	No. Inscripción:	Fec. Inscripción:	Folio Inicial:	Folio final:
Compra Venta	2784	10-sep-2013	56011	56061

3 / 1 **Planos**

Inscrito el: jueves, 02 de enero de 2014

Tomo: 1 Folio Inicial: 1 - Folio Final: 1

Número de Inscripción: 1 Número de Repertorio: 12

Oficina donde se guarda el original: Notaría Tercera

Nombre del Cantón: Manta

Fecha de Otorgamiento/Providencia: viernes, 06 de diciembre de 2013

Escritura/Juicio/Resolución:

Fecha de Resolución:

a.- Observaciones:

P L A N O S D E L A U R B A N I Z A C I O N M A R I N A B L U E

b.- Apellidos, Nombres y Domicilio de las Partes:

Calidad	Cédula o R.U.C.	Nombre y/o Razón Social	Estado Civil	Domicilio
Propietario	80-0000000062440	Fideicomiso Mercantil Inmobiliario Marina		Manta

c.- Esta inscripción se refiere a la(s) que consta(n) en:

Libro:	No. Inscripción:	Fec. Inscripción:	Folio Inicial:	Folio final:
Compra Venta	2784	10-sep-2013	56011	56061



TOTAL DE MOVIMIENTOS CERTIFICADOS:

Libro	Número de Inscripciones	Libro	Número de Inscripciones
Planos	1		
Compra Venta	2		

Los movimientos Registrales que constan en esta Ficha son los únicos que se refieren al predio que se certifica.

Cualquier enmendadura, alteración o modificación al texto de este certificado lo invalida.

Emitido a las: 12:10:30 del jueves, 29 de mayo de 2014

A petición de: ...

Elaborado por: Juliana Lourdes Macías Suárez  
131136755-9



Validez del Certificado 30 días, Excepto que se diera un traspaso de dominio o se emitiese un gravamen.

El interesado debe comunicar cualquier error en este Documento al Registrador de la Propiedad.



Abg. Jaime E. Delgado Intriago  
Firma del Registrador

*[Handwritten signature]*





Empresa Pública Municipal  
Registro de la Propiedad de  
Manta-EP

Avenida 4 y Calle 11

46348



Conforme a la solicitud Número: 95958, certifico hasta el día de hoy la Ficha Registral Número 46348.

**INFORMACIÓN REGISTRAL**

Fecha de Apertura: Jueves, 29 de mayo de 2014  
Parroquia: Manta  
Tipo de Predio: Urbano  
Cód. Catastral/Rol/Ident. Predial: XXXXXXXXXXXXXXXXXXXXXXXXXXXX



**LINDEROS REGISTRALES:**

LOTE N° 85 MANZANA EL FARO ESTE DE LA URBANIZACIÓN MARINA BLUE, de la Parroquia Manta con las siguientes medidas y linderos. FRENTE: 16,32 m.- via El Faro. ATRAS: 16,30m.- lote N° 92. COSTADO DERECHO: 30,63m.- Lote N.- 84 y 93. COSTADO IZQUIERDO: 30,22m.- Lote N.- 86. AREA TOTAL: 493,18m2. SOLVENCIA: EL LOTE DESCRITO SE ENCUENTRA LIBRE DE GRAVAMEN.

**RESUMEN DE MOVIMIENTOS REGISTRALES:**

Libro	Acto	Número y fecha de inscripción	Folio Inicial
Compra Venta	Compraventa y Unificación	2.784 10/09/2013	56.011
Compra Venta	Compraventa	3.147 16/10/2013	63.806
Planos	Planos	1 02/01/2014	1

**MOVIMIENTOS REGISTRALES:**

**REGISTRO DE COMPRA VENTA**

**1. 2. Compraventa y Unificación**

Inscrito el: martes, 10 de septiembre de 2013  
Tomo: 1 Folio Inicial: 56.011 - Folio Final: 56.061  
Número de Inscripción: 2.784 Número de Repertorio: 6.565  
Oficina donde se guarda el original: Notaría Tercera  
Nombre del Cantón: Manta  
Fecha de Otorgamiento/Providencia: jueves, 22 de agosto de 2013  
Escritura/Juicio/Resolución:  
Fecha de Resolución:



**a. Observaciones:**

**C O M P R A V E N T A Y U N I F I C A C I O N**  
\* El Fideicomiso Marina Blue representado por la Compañía Fiducia S.A. Administradora de Fondos y Fideicomisos Mercantiles, a su vez debidamente representado por el Sr. David Fernando Guime Celero. En esta escritura el Municipio de Manta vende al Sr. FIDEICOMISO MARINA BLUE el excedente de terreno de 5 3 8 m. 2 UNIFICACION.- Marina Blue es propietario de tres áreas de terrenos ubicadas en el sector conocido como Piedra Larga de la ciudad de Manta las cuales se describen de la siguiente manera. LOTE 2.- LOTE 3. LOTE 4. LOTE 5. FAJA N. 1 FAJA N. 2 FAJA N. 3 FAJA N. 4. Las áreas de terrenos que se unifican al área de excedente de 594.38 Q U E D A N D O C O N T A L D E 2 0 2 0 3 4 . 0 6 m 2 .


**ii.- Apellidos, Nombres y Domicilio de las Partes:**

Calidad	Cédula o R.U.C.	Nombre y/o Razón Social	Estado Civil	Domicilio
Comprador	80-0000000065830	Fideicomiso Marina Blue		Manta
Vendedor	80-0000000050594	Gobierno Autonomo Descentralizado Manti		Manta

Certificación impuesta por: J-04

Ficha Registral: 46348

Página: 1 de 3



2 / **2 Compraventa**

Inscrito el : **miércoles, 16 de octubre de 2013**  
Tomo: **1** Folio Inicial: **63.806** - Folio Final: **63.818**  
Número de Inscripción: **3.147** Número de Repertorio: **7.380**  
Oficina donde se guarda el original: **Notaría Tercera**  
Nombre del Cantón: **Manta**  
Fecha de Otorgamiento/Providencia: **jueves, 26 de septiembre de 2013**  
Escritura/Juicio/Resolución:  
Fecha de Resolución:

a.- Observaciones:  
DESMEMBRACION del lote de terreno de propiedad de Fideicomiso Marina Blue el mismo que segun escritura tenia un area de 202.034,00m2 y mediante esta escritura desmembra un area de 17.004,97m2 quedando un area **s o b r a n t e d e 1 8 5 . 0 2 9 , 0 9 m 2**

b.- Apellidos, Nombres y Domicilio de las Partes:  
Calidad Cédula o R.U.C. Nombre y/o Razón Social Estado Civil Domicilio  
Propietario 80-0000000065830 Fideicomiso Marina Blue Manta

c.- Esta inscripción se refiere a la(s) que consta(n) en:  
Libro: No. Inscripción: Fec. Inscripción: Folio Inicial: Folio final:  
Compra Venta 2784 10-sep-2013 56011 56061

3 / **1 Planos**

Inscrito el : **jueves, 02 de enero de 2014**  
Tomo: **1** Folio Inicial: **1** - Folio Final: **1**  
Número de Inscripción: **1** Número de Repertorio: **12**  
Oficina donde se guarda el original: **Notaría Tercera**  
Nombre del Cantón: **Manta**  
Fecha de Otorgamiento/Providencia: **viernes, 06 de diciembre de 2013**  
Escritura/Juicio/Resolución:  
Fecha de Resolución:

a.- Observaciones:  
**P L A N O S D E L A U R B A N I Z A C I O N M A R I N A B L U E**

b.- Apellidos, Nombres y Domicilio de las Partes:  
Calidad Cédula o R.U.C. Nombre y/o Razón Social Estado Civil Domicilio  
Propietario 80-0000000062440 Fideicomiso Mercantil Inmobiliario Marina Manta

c.- Esta inscripción se refiere a la(s) que consta(n) en:  
Libro: No. Inscripción: Fec. Inscripción: Folio Inicial: Folio final:  
Compra Venta 2784 10-sep-2013 56011 56061





**TOTAL DE MOVIMIENTOS CERTIFICADOS:**

Libro	Número de Inscripciones	Libro	Número de Inscripciones
Pianos	1		
Comora Venta	2		

**Los movimientos Registrales que constan en esta Ficha son los únicos que se refieren al predio que se certifica.**

Cualquier enmendadura, alteración o modificación al texto de este certificado lo invalida.

Emitido a las: 12:14:17 del jueves, 29 de mayo de 2014

A petición de: *[Firma]*

Elaborado por: *Júliana Lourdes Macías Suarez*  
131136755-9



Validez del Certificado 30 días, Exceptu que se diera un traspaso de dominio o se emitiera un gravamen.



Abg. Jaime E. Delgado Intriago  
Firma del Registrador

El interesado debe comunicar cualquier error en este Documento al Registrador de la Propiedad.





46349



Conforme a la solicitud Número: 95958, certifico hasta el día de hoy la Ficha Registral Número

**INFORMACIÓN REGISTRAL**

Fecha de Apertura: *jueves, 29 de mayo de 2014*  
Parroquia: Manta  
Tipo de Predio: Urbano  
Cód.Catastral/Rol/Ident. Predial: XXXXXXXXXXXXXXXXXXXXXXXXXX



**LINDEROS REGISTRALES:**

LOTE N° 86 MANZANA EL FARO ESTE DE LA URBANIZACION MARINA BLUE, de la Parroquia Manta con las siguientes medidas y linderos. FRENTE: 16,30 m.- vía El Faro. ATRAS: 16,30m.- lote N° 91. COSTADO DERECHO: 30,22m.- Lote N.- 85. COSTADO IZQUIERDO: 30,32m.- Lote N.- 87 y 90. AREA TOTAL: 492,68m2. SOLVENCIA: EL LOTE DESCRITO SE ENCUENTRA LIBRE DE GRAVAMEN.

**RESUMEN DE MOVIMIENTOS REGISTRALES:**

Libro	Acto	Número y fecha de inscripción	Folio Inicial
Compra Venta	Compraventa y Unificación	2.784 10/09/2013	56.011
Compra Venta	Compraventa	3.147 16/10/2013	63.806
Planos	Planos	1 02/01/2014	1

**MOVIMIENTOS REGISTRALES:**

**REGISTRO DE COMPRA VENTA**

**1 / 2 Compraventa y Unificación**

Inscrito el: martes, 10 de septiembre de 2013  
Tomo: 1 Folio Inicial: 56.011 - Folio Final: 56.061  
Número de Inscripción: 2.784 Número de Repertorio: 6.565  
Oficina donde se guarda el original: Notaría Tercera  
Nombre del Cantón: Manta  
Fecha de Otorgamiento/Providencia: jueves, 22 de agosto de 2013  
Escritura/Juicio/Resolución:  
Fecha de Resolución:



**a. Observaciones:**

**C O M P R A V E N T A Y U N I F I C A C I O N**

\* El Fideicomiso Marina Blue representado por la Compañía Fiducia S.A. Administradora de Fondos y Fideicomisos Mercantiles, a su vez debidamente representado por el Sr. David Fernando Guime Calero. En esta escritura el Municipio de Manta vende a favor de FIDECOMISO MARINA BLUE el excedente de terreno de 5 9 4 3 8 m 2. UNIFICACION.- Marina Blue es propietario de ocho áreas de terrenos ubicadas en el sector conocido como Piedra Larga de la ciudad de Manta los cuales se detallan de la siguiente manera. LOTE 2.- LOTE 3, LOTE 4, LOTE 5, FAJA N. 1 FAJA N. 2 FAJA N. 3 FAJA N. 4 áreas de terrenos que se unifican al área de excedente de 594.38 QUEDANDO UN AREA TOTAL DE 20203.406 m2.

**b.- Apellidos, Nombres y Domicilio de las Partes**

Calidad	Cédula de U.G.	Número de Cédula Social	Estado Civil	Domicilio
Comprador	80-000000106568	Fideicomiso Marina Blue		Manta
Vendedor	80-0000000505	Gobierno Autónomo Descentralizado Municipi		Manta



2 / 2 Compraventa

Inscrito el: miércoles, 16 de octubre de 2013

Tomo: 1 Folio Inicial: 63.806 - Folio Final: 63.818  
Número de Inscripción: 3.147 Número de Repertorio: 7.380  
Oficina donde se guarda el original: Notaría Tercera  
Nombre del Cantón: Manta

Fecha de Otorgamiento/Providencia: jueves, 26 de septiembre de 2013

Escritura/Juicio/Resolución:

Fecha de Resolución:

a.- Observaciones:

DESMEMBRACION del lote de terreno de propiedad de Fideicomiso Marina Blue el mismo que segun escritura tenia un area de 202.034,00m2 y mediante esta escritura desmembra un area de 17.004,97m2 quedando un area  
s o b r a n t e d e 1 8 5 . 0 2 9 , 0 9 m 2

b.- Apellidos, Nombres y Domicilio de las Partes:

Calidad	Cédula o R.U.C.	Nombre y/o Razón Social	Estado Civil	Domicilio
Propietario	80-0000000065830	Fideicomiso Marina Blue		Manta

c.- Esta inscripción se refiere a la(s) que consta(n) en:

Libro:	No. Inscripción:	Fec. Inscripción:	Folio Inicial:	Folio final:
Compra Venta	2784	10-sep-2013	56011	56061

3 / 1 Planos

Inscrito el: jueves, 02 de enero de 2014

Tomo: 1 Folio Inicial: 1 - Folio Final: 1  
Número de Inscripción: 1 Número de Repertorio: 12  
Oficina donde se guarda el original: Notaría Tercera  
Nombre del Cantón: Manta

Fecha de Otorgamiento/Providencia: viernes, 06 de diciembre de 2013

Escritura/Juicio/Resolución:

Fecha de Resolución:

a.- Observaciones:

P L A N O S D E L A U R B A N I Z A C I O N M A R I N A B L U E

b.- Apellidos, Nombres y Domicilio de las Partes:

Calidad	Cédula o R.U.C.	Nombre y/o Razón Social	Estado Civil	Domicilio
Propietario	80-0000000062440	Fideicomiso Mercantil Inmobiliario Marina		Manta

c.- Esta inscripción se refiere a la(s) que consta(n) en:

Libro:	No. Inscripción:	Fec. Inscripción:	Folio Inicial:	Folio final:
Compra Venta	2784	10-sep-2013	56011	56061



**TOTAL DE MOVIMIENTOS CERTIFICADOS:**

Libro	Número de Inscripciones	Libro	Número de Inscripciones
Planos	1		
Compra Venta	2		

Los movimientos Registrales que constan en esta Ficha son los únicos que se refieren al predio que se certifica.

Cualquier enmendadura, alteración o modificación al texto de este certificado lo invalida.

Emitted a las: 12:16:15 del jueves, 29 de mayo de 2014

A petición de: *[Firma]*

Elaborado por: *[Firma]*  
 Jafiana Lourdes Macías Suarez  
 131136755-9



Validez del Certificado 30 días, Excepto que se diera un traspaso de dominio o se emitiera un gravamen.



*[Firma]*  
 Sr. Jaime E. Delgado Intriago  
 Firma del Registrador

El interesado debe comunicar cualquier error en este Documento al Registrador de la Propiedad.



Certificación del Sr. *[Firma]*



Empresa Pública Municipal  
Registro de la Propiedad de  
Manta-EP

Avenida 4 y Calle 11

46350



Conforme a la solicitud Número: 95958, certifico hasta el día de hoy la Ficha Registral Número 46350

**INFORMACIÓN REGISTRAL**

Fecha de Apertura: Jueves, 29 de mayo de 2014  
Parroquia: Manta  
Tipo de Predio: Urbano  
Cód.Catastral/Rol/Léer.L.Predial: XXXXXXXXXXXXXXXXXXXXXXXXXXXXX



**LINDEROS REGISTRALES:**

LOTE Nº 87 MANZANA EL FARO ESTE DE LA URBANIZACION MARINA BLUE, de la Parroquia Manta con las siguientes medidas y linderos. FRENTE: 17,67 m.- via El Faro. ATRAS: 16,30m.- lote Nº 90. COSTADO DERECHIO: 27,02m.- Lote N.- 86. COSTADO IZQUIERDO: 32,82m.- Lote N.- 88 y 89. AREA TOTAL: 485,77m2. SOLVENCIA: EL LOTE DESCRITO SE ENCUENTRA LIBRE DE GRAVAMEN.

**RESUMEN DE MOVIMIENTOS REGISTRALES:**

Libro	Acto	Número y fecha de inscripción	Folio Inicial
Compra Venta	Compraventa y Unificación	2.784 10/09/2013	56.011
Compra Venta	Compraventa	3.147 16/10/2013	63.806
Planes	Planes	1 02/01/2014	1

**MOVIMIENTOS REGISTRALES:**

**REGISTRO DE COMPRA VENTA**

**1 / 2 Compraventa y Unificación**

Inscrito el: martes, 10 de septiembre de 2013  
Tomo: 1 Folio Inicial: 56.011 Folio Final: 56.061  
Número de Inscripción: 2.784 Número de Repertorio: 6.565  
Oficina donde se guarda el original: Notaria Tercera  
Nombre del Cantón: Manta  
Fecha de Otorgamiento/Providencia: jueves, 22 de agosto de 2013  
Escritura/Juicio/Resolución:  
Fecha de Resolución:



**a.- Observaciones:**

**C O M P R A V E N T A Y U N I F I C A C I O N**  
El Fideicomiso Marina Blue representado por la Compañía Fiducia S.A. Administradora de Fondos y Fideicomisos Mercantiles, a su vez debidamente representado por el Sr. David Fernando Guimá Calero. En esta escritura el Municipio de Manta vende a favor de FIDEICOMISO MARINA BLUE el excedente de terreno de 594.38 m<sup>2</sup>.  
UNIFICACION.- Marina Blue es propietario de ocho áreas de terrenos ubicadas en el sector conocido como Piedra Larga de la ciudad de Manta los cuales se detallan de la siguiente manera: LOTE 2.- LOTE 3, LOTE 4, LOTE 5, FAJA N. 1 FAJA N. 2 FAJA N. 3 FAJA N. 4. Los terrenos que se unifican al área de excedente de 594.38 m<sup>2</sup>.  
**Q U E D A N D O U N A R E S I D U A L I. D E 2 0 2 0 3 - 4 . 0 6 m 2 .**

**b.- Apellidos, Nombres y Domicilio de las Partes**

Calidad	Cédula o R.C.	Identificación Social	Estado Civil	Domicilio
Comprador	80-00000000000000000000	Fideicomiso Marina Blue		Manta
Vendedor	80-00000000000000000000	Municipio Descentralizado Manta		Manta

Certificación Electrónica por: 2013

Ficha Registral: 46350

Página: 1 de 2

2 / 2 Compraventa

Inscrito el: miércoles, 16 de octubre de 2013

Tomo: 1 Folio Inicial: 63.806 - Folio Final: 63.818  
Número de Inscripción: 3.147 Número de Repertorio: 7.380  
Oficina donde se guarda el original: Notaría Tercera  
Nombre del Cantón: Manta

Fecha de Otorgamiento/Providencia: jueves, 26 de septiembre de 2013

Escritura/Juicio/Resolución:

Fecha de Resolución:

a.- Observaciones:

DESMEMBRACION del lote de terreno de propiedad de Fideicomiso Marina Blue el mismo que según escritura tenía un área de 202.034,00m<sup>2</sup> y mediante esta escritura desmembra un área de 17.004,97m<sup>2</sup> quedando un área s o b r a n t e d e 1 8 5 . 0 2 9 , 0 9 m 2

b.- Apellidos, Nombres y Domicilio de las Partes:

Calidad	Cédula o R.U.C.	Nombre y/o Razón Social	Estado Civil	Domicilio
Propietario	80-0000000065830	Fideicomiso Marina Blue		Manta

c.- Esta inscripción se refiere a la(s) que consta(n) en:

Libro:	No. Inscripción:	Fec. Inscripción:	Folio Inicial:	Folio final:
Compra Venta	2784	10-sep-2013	56011	56061

3 / 1 Planos

Inscrito el: jueves, 02 de enero de 2014

Tomo: I Folio Inicial: 1 - Folio Final: 1  
Número de Inscripción: 1 Número de Repertorio: 12  
Oficina donde se guarda el original: Notaría Tercera  
Nombre del Cantón: Manta

Fecha de Otorgamiento/Providencia: viernes, 06 de diciembre de 2013

Escritura/Juicio/Resolución:

Fecha de Resolución:

a.- Observaciones:

PLANOS DE LA URBANIZACION MARINA BLUE

b.- Apellidos, Nombres y Domicilio de las Partes:

Calidad	Cédula o R.U.C.	Nombre y/o Razón Social	Estado Civil	Domicilio
Propietario	80-0000000062440	Fideicomiso Mercantil Inmobiliario Marina		Manta

c.- Esta inscripción se refiere a la(s) que consta(n) en:

Libro:	No. Inscripción:	Fec. Inscripción:	Folio Inicial:	Folio final:
Compra Venta	2784	10-sep-2013	56011	56061



Handwritten signature and page number: Página: 2 de 2

TOTAL DE MOVIMIENTOS CERTIFICADOS:

Libro	Número de Inscripciones	Libro	Número de Inscripciones
Planos	1		
Compra Venta	2		

( )

Los movimientos Registrales que constan en esta Ficha son los únicos que se refieren al predio *(señalado)*

Cualquier enmienda, alteración o modificación al texto de este certificado lo invalida

Emitido a las: 12:17:49 del jueves, 29 de mayo de 2014

A petición de: *(Firma)*

Elaborado por: Juliana Lourdes Macías Suárez  
131136755-9



Validez del Certificado 30 días. Excepto que se diera un traspaso de dominio o se emitiera un gravamen.

El interesado debe comunicar cualquier error en este Documento al Registrador de la Propiedad.



bg. Jaime E. Delgado Intriago  
firma del Registrador

*(Firma manuscrita)*



Ficha Registral: 48330

Página: 2 de 1



Empresa Pública Municipal  
Registro de la Propiedad de  
Manta-EP

Avenida 4 y Calle 11

46351



Conforme a la solicitud Número: 95958, certifico hasta el día de hoy la Ficha Registral Número: 46351

**INFORMACIÓN REGISTRAL**

Fecha de Apertura: *jueves, 29 de mayo de 2014*  
Parroquia: Manta  
Tipo de Predio: Urbano  
Cód. Catastral/Rol/Ident. Predial: XXXXXXXXXXXXXXXXXXXXXXXXXX



**LINDEROS REGISTRALES:**

LOTE N° 88 MANZANA EL FARO ESTE DE LA URBANIZACION MARINA BLUE, de la Parroquia Manta con las siguientes medidas y linderos. FRENTE: 16,56 m.- via El Faro. ATRAS: 16,30m.- lote N° 89. COSTADO DERECHO: 30,32m.- Lote N.- 87. COSTADO IZQUIERDO: 27,53m.- Comunal Lineal. AREA TOTAL: 445,46m<sup>2</sup>. SOLVENCIA: EL LOTE DESCRITO SE ENCUENTRA LIBRE DE GRAVAMEN.

**RESUMEN DE MOVIMIENTOS REGISTRALES:**

Libro	Acto	Número y fecha de inscripción	Folio Inicial
Compra Venta	Compraventa y Unificación	2.784 10/09/2013	56.011
Compra Venta	Compraventa	3.147 16/10/2013	63.806
Planos	Planos	1 02/01/2014	

**MOVIMIENTOS REGISTRALES:**

**REGISTRO DE COMPRA VENTA**

**1. 2. Compraventa y Unificación**

Inscrito el: *martes, 10 de septiembre de 2013*  
Tomo: 1 Folio Inicial: 56.011 - Folio Final: 56.061  
Número de Inscripción: 2.784 Número de Referencia: 6.565  
Oficina donde se guarda el original: Notaría Tercera  
Nombre del Cantón: Manta  
Fecha de Otorgamiento/Providencia: *jueves, 22 de agosto de 2013*  
Escritura/Juicio/Resolución:  
Fecha de Resolución:



**a.- Observaciones:**

**C O M P R A V E N T A Y U N I F I C A C I O N**  
- El Fideicomiso Marina Blue representado por la Compañía Fiducia S.A. Administradora de Fondos y Fideicomisos Mercantiles, a su vez debidamente representado por el Sr. David Fernando Guime Calero. En esta escritura el Municipio de Manta vende a favor de FIDEICOMISO MARINA BLUE el excedente de terreno de 594.38 m<sup>2</sup>.  
UNIFICACION.- Marina Blue es propietario de ocho áreas de terrenos ubicadas en el sector conocido como Piedra Larga de la ciudad de Manta las cuales se detallan de la siguiente manera. LOTE 2 - LOTE 3, LOTE 4, LOTE 5, FAJA N. 1 FAJA N. 2 FAJA N. 3 FAJA N. 4. Las áreas de terreno que se unifican al área de excedente de 594.38 QUEDANDO UN AREA DE 202034.06 m<sup>2</sup>.

**b.- Apellidos, Nombres y Domicilio de las Partes:**

Calidad	Cédula o R.C.C.	Nombre y/o Razón Social	Estado Civil	Domicilio
Comprador	80-000000005870	Fideicomiso Marina Blue		Manta
Vendedor	80-0000000050594	Municipio Autónomo Descentralizado Manta		Manta

Certificación Lupa por: *Juli*

Ficha Registral: 46351

Página: 1 de 1



2 / 2 Compraventa

Inscrito el: miércoles, 16 de octubre de 2013

Tomo: 1 Folio Inicial: 63.806 - Folio Final: 63.818

Número de Inscripción: 3.147 Número de Repertorio: 7.380

Oficina donde se guarda el original: Notaría Tercera

Nombre del Cantón: Manta

Fecha de Otorgamiento/Providencia: jueves, 26 de septiembre de 2013

Escritura/Juicio/Resolución:

Fecha de Resolución:

a.- Observaciones:

DESMEMBRACION del lote de terreno de propiedad de Fideicomiso Marina Blue el mismo que segun escritura tenia un area de 202.034,00m2 y mediante esta escritura desmembra un area de 17.004,97m2 quedando un area s o b r a n t e d e 1 8 5 . 0 2 9 , 0 9 m 2

b.- Apellidos, Nombres y Domicilio de las Partes:

Calidad	Cédula o R.U.C.	Nombre y/o Razón Social	Estado Civil	Domicilio
Propietario	80-0000000065830	Fideicomiso Marina Blue		Manta

c.- Esta inscripción se refiere a la(s) que consta(n) en:

Libro:	No. Inscripción:	Fec. Inscripción:	Folio Inicial:	Folio final:
Compra Venta	2784	10-sep-2013	56011	56061

3 / 1 Planos

Inscrito el: jueves, 02 de enero de 2014

Tomo: 1 Folio Inicial: 1 - Folio Final: 1

Número de Inscripción: 1 Número de Repertorio: 12

Oficina donde se guarda el original: Notaría Tercera

Nombre del Cantón: Manta

Fecha de Otorgamiento/Providencia: viernes, 06 de diciembre de 2013

Escritura/Juicio/Resolución:

Fecha de Resolución:

a.- Observaciones:

PLANOS DE LA URBANIZACION MARINA BLUE

b.- Apellidos, Nombres y Domicilio de las Partes:

Calidad	Cédula o R.U.C.	Nombre y/o Razón Social	Estado Civil	Domicilio
Propietario	80-0000000062440	Fideicomiso Mercantil Inmobiliario Marina		Manta

c.- Esta inscripción se refiere a la(s) que consta(n) en:

Libro:	No. Inscripción:	Fec. Inscripción:	Folio Inicial:	Folio final:
Compra Venta	2784	10-sep-2013	56011	56061



TOTAL DE MOVIMIENTOS CERTIFICADOS:

Libro	Número de Inscripciones	Libro	Número de Inscripciones
Planos	1		
Compra Venta	2		

Los movimientos Registrales que constan en esta Ficha son los únicos que se refieren al predio que se certifica.

Cualquier enmendadura, alteración o modificación al texto de este certificado lo invalida.

Emitido a las: 12:19:47 del jueves, 29 de mayo de 2014

A petición de: *[Firma]*

Elaborado por: *[Firma]*  
 Juliaha Lourdes Macías Suárez  
 131136755-9



Validez del Certificado 30 días, Excepto que se diciera un traspaso de dominio o se emitiese un gravamen.

El interesado debe comunicar cualquier error en este Documento al Registrador de la Propiedad.



Abg. Jaime E. Delgado Intriago  
 Firma del Registrador

*[Handwritten signature]*





Empresa Pública Municipal  
Registro de la Propiedad de  
Manta-EP

Avenida 4 y Calle 11

46352



Conforme a la solicitud Número: 95958, certifico hasta el día de hoy la Ficha Registral Número

**INFORMACIÓN REGISTRAL**

Fecha de Apertura: *Jueves, 29 de mayo de 2013*  
Parroquia: Manta  
Tipo de Predio: Urbano  
Céd. Catastral/Rol/Ident. Predial: XXXXXXXXXXXXXXXXXXXXXXXXXXXXX



**LINDEROS REGISTRALES:**

LOTE N° 81 MANZANA EL FARO ESTE DE LA URBANIZACION MARINA BLUE, de la Parroquia Manta con las siguientes medidas y linderos. FRENTE: 17,88 m.- via El Faro. ATRAS: 17,87m.- lotes N° 96. COSTADO DERECHO: 29,44m.- Comunal Lincal. COSTADO IZQUIERDO: 29,63m.- Lote N.- 82. AREA TOTAL: 526,18m2. SOLVENCIA: EL LOTE DESCRITO SE ENCUENTRA LIBRE DE GRAVAMEN.

**RESUMEN DE MOVIMIENTOS REGISTRALES:**

Libro	Acto	Número y fecha de Inscripción	Folio Inicial
Compra Venta	Compraventa y Unificación	2.784 10/09/2013	56.011
Compra Venta	Compraventa	3.147 16/10/2013	63.806
Planos	Planos	1 02/01/2014	1

**MOVIMIENTOS REGISTRALES:**

**REGISTRO DE COMPRA VENTA**

**1. Compraventa y Unificación**

Inscrito el: martes, 10 de septiembre de 2013  
Tomo: 1 Folio Inicial: 56.011 - Folio Final: 56.061  
Número de Inscripción: 2.784 Número de Repertorio: 6.565  
Oficina donde se guarda el original: Notaría Tercera  
Nombre del Cantón: Manta  
Fecha de Otorgamiento/Providencia: jueves, 22 de agosto de 2013  
Escritura/Juicio/Resolución:  
Fecha de Resolución:



**a.- Observaciones:**

**C O M P R A V E N T A Y U N I F I C A C I O N**  
\* El Fideicomiso Marina Blue representado por la Compañía Fiducia S.A. Administradora de Fondos y Fideicomisos Mercantiles, a su vez debidamente representado por el Sr. David Fernando Guima Calero En esta escritura el Municipio de Manta vende a favor de FIDEICOMISO MARINA BLUE el excedente de terreno de 594.38 m<sup>2</sup>.  
UNIFICACION.- Marina Blue es propietario de ocho áreas de terrenos ubicadas en el sector conocido como Piedra Larga de la ciudad de Manta las cuales se unifican de la siguiente manera. LOTE 2.- LOTE 3, LOTE 4, LOTE 5, FAJA N. 1 FAJA N. 2 FAJA N. 3 FAJA N. 4 áreas de terrenos que se unifican al área de excedente de 594.38 Q U E D A N D O U N O T O R O T A L D E 2 0 2 0 3 4 . 0 6 m<sup>2</sup>.


**b.- Apellidos, Nombres y Domicilio de las Partes:**

Calidad	Cédula de Identificación	Nombre y Razón Social	Estado Civil	Domicilio
Comprador	80-00000000000000000000	Fideicomiso Marina Blue		Manta
Vendedor	88-00000000000000000000	Gobierno Autónomo Descentralizado Municipal		Manta

Certificó en imprenta por: JCM

Ficha Registral: 46352

Página: 1 de 3



2 / 2 Compraventa

Inscrito el : **miércoles, 16 de octubre de 2013**

Tomo: **I** Folio Inicial: **63.806** - Folio Final: **63.818**

Número de Inscripción: **3.147** Número de Repertorio: **7.380**

Oficina donde se guarda el original: **Notaría Tercera**

Nombre del Cantón: **Manta**

Fecha de Otorgamiento/Providencia: **jueves, 26 de septiembre de 2013**

Escritura/Juicio/Resolución:

Fecha de Resolución:

a.- Observaciones:

DESMEMBROCIÓN del lote de terreno de propiedad de Fideicomiso Marina Blue el mismo que según escritura tenía un área de 202.034,00m2 y mediante esta escritura desmembra un área de 17.004,97m2 quedando un área **s o b r a n t e d e 1 8 5 . 0 2 9 , 0 9 m 2**

b.- Apellidos, Nombres y Domicilio de las Partes:

Calidad	Cédula o R.U.C.	Nombre y/o Razón Social	Estado Civil	Domicilio
Propietario	80-000000065830	Fideicomiso Marina Blue		Manta

c.- Esta inscripción se refiere a la(s) que consta(n) en:

Libro:	No. Inscripción:	Fec. Inscripción:	Folio Inicial:	Folio final:
Compra Venta	2784	10-sep-2013	56011	56061

3 / 1 Planos

Inscrito el : **jueves, 02 de enero de 2014**

Tomo: **I** Folio Inicial: **1** - Folio Final: **1**

Número de Inscripción: **1** Número de Repertorio: **12**

Oficina donde se guarda el original: **Notaría Tercera**

Nombre del Cantón: **Manta**

Fecha de Otorgamiento/Providencia: **viernes, 06 de diciembre de 2013**

Escritura/Juicio/Resolución:

Fecha de Resolución:

a.- Observaciones:

**PLANOS DE LA URBANIZACION MARINA BLUE**

b.- Apellidos, Nombres y Domicilio de las Partes:

Calidad	Cédula o R.U.C.	Nombre y/o Razón Social	Estado Civil	Domicilio
Propietario	80-000000062440	Fideicomiso Mercantil Inmobiliario Marina		Manta

c.- Esta inscripción se refiere a la(s) que consta(n) en:

Libro:	No. Inscripción:	Fec. Inscripción:	Folio Inicial:	Folio final:
Compra Venta	2784	10-sep-2013	56011	56061



**TOTAL DE MOVIMIENTOS CERTIFICADOS:**

Libro	Número de Inscripciones	Libro	Número de Inscripciones
Planos	1		
Compra Venta	2		

**Los movimientos Registrales que constan en esta Ficha son los únicos que se refieren al predio que se describe.**

Cualquier enmendadura, alteración o modificación al texto de este certificado lo invalida.

Emitido a las: 12:22:43 del jueves, 29 de mayo de 2014

A petición de: *[Firma]*

Elaborado por: Juliana Lourdes Macías Suarez  
131136755-9



Validez del Certificado 30 días, Excepto que se diera un traspaso de dominio o se enclera un gravamen.

El interesado debe comunicar cualquier error en este Documento al Registrador de la Propiedad.



Abg. Jaime E. Delgado Intriago  
Firma del Registrador

*[Handwritten signature]*





46353



Conforme a la solicitud Número: 95958, certifico hasta el día de hoy la Ficha Registral Número

### INFORMACIÓN REGISTRAL

Fecha de Apertura: *jueves, 29 de mayo de 2014*  
Parroquia: Manta  
Tipo de Predio: Urbano  
Cód. Catastral/Rol/Idea/Predial: XXXXXXXXXXXXXXXXXXXXXXXXX



**LINDEROS REGISTRALES:**

LOTE N° 82 MANZANA EL FARO ESTE DE LA URBANIZACION MARINA BLUE, de la Parroquia Manta con las siguientes medidas y linderos. FRENTE: 18,26 m.- via El Faro. ATRAS: 17,87m.- lote N° 95. COSTADO DERECHO: 29,63m.- Lote N.- 81. COSTADO IZQUIERDO: 31,45m.- Lote N.- 83. AREA TOTAL: 557,79m2. SOLVENCIA: EL LOTE DESCRITO SE ENCUENTRA LIBRE DE GRAVAMEN.

**RESUMEN DE MOVIMIENTOS REGISTRALES:**

Libro	Acto	Número y fecha de inscripción	Folio Inicial
Compra Venta	Compraventa y Unificación	2.784 10/09/2013	56.011
Compra Venta	Compraventa	3.147 16/10/2013	53.806
Planos	Planos	1 02/01/2014	1

**MOVIMIENTOS REGISTRALES:**

#### REGISTRO DE COMPRA VENTA

1 / 2 **Compraventa y Unificación**

Inscrito el: *martes, 10 de septiembre de 2013*  
Tomo: 1 Folio Inicial: 56.011 Folio Final: 56.061  
Número de Inscripción: 2.784 Número de Repertorio: 6.565  
Oficina donde se guarda el original: Notaría Tercera  
Nombre del Cantón: Manta  
Fecha de Otorgamiento/Providencia: *jueves, 22 de agosto de 2013*  
Escritura/Juicio/Resolución:  
Fecha de Resolución:



a.- Observaciones:

**C O M P R A V E N T A Y U N I F I C A C I O N**  
\* El Fideicomiso Marina Blue representado por la Compañía Fiducia S.A. Administradora de Fondos y Fideicomisos Mercantiles, a su vez debidamente representado por el Sr. David Fernando Guime Calero. En esta escritura el Municipio de Manta vende a favor de FIDECOMISO MARINA BLUE el excedente de terreno d e s 9 4 . 3 8 m 2  
UNIFICACION.- Marina Blue es propietario de ocho áreas de terrenos ubicadas en el sector conocido como Piedra Larga de la ciudad de Manta los cuales se detallan de la siguiente manera. LOTE 2.- LOTE 3, LOTE 4, LOTE 5, FAJA N. 1 FAJA N. 2 FAJA N. 3 FAJA N. 4. Las áreas de los lotes que se unifican al área de excedente de 594.38 Q U E D A N D O U N A R E A T O T A L D E 2 0 2 0 3 4 . 0 6 m 2 .

b.- Apellidos, Nombres y Domicilio de las Partes:

Catidad	Cédula de Identificación	Estado Civil	Domicilio
Comprador	80-000000009830	Cónyuge y Bazm Social	Manta
Vendedor	80-000000009991	Empleado del Gobierno Autónomo Descentralizado Municipi	Manta

Certificación impresa por: J044

Ficha Registral: 46353

Página: de 1

2 / 2 Compraventa

Inscrito el: miércoles, 16 de octubre de 2013

Tomo: I Folio Inicial: 63.806 - Folio Final: 63.818

Número de Inscripción: 3.147 Número de Repertorio: 7,380

Oficina donde se guarda el original: Notaría Tercera

Nombre del Cantón: Manta

Fecha de Otorgamiento/Providencia: jueves, 26 de septiembre de 2013

Escritura/Juicio/Resolución:

Fecha de Resolución:

a.- Observaciones:

DESMEMBRACION del lote de terreno de propiedad de Fideicomiso Marina Blue el mismo que segun escritura tenia un area de 202.034,00m2 y mediante esta escritura desmembra un area de 17.004,97m2 quedando un area s o b r a n t e d e 1 8 5 . 0 2 9 , 0 9 m 2

b.- Apellidos, Nombres y Domicilio de las Partes:

Calidad	Cédula o R.U.C.	Nombre y/o Razón Social	Estado Civil	Domicilio
Propietario	80-0000000065830	Fideicomiso Marina Blue		Manta

c.- Esta inscripción se refiere a la(s) que consta(n) en:

Libro:	No. Inscripción:	Fec. Inscripción:	Folio Inicial:	Folio final:
Compra Venta	2784	10-sep-2013	56011	56061

3 / 1 Planos

Inscrito el: jueves, 02 de enero de 2014

Tomo: I Folio Inicial: 1 - Folio Final: 1

Número de Inscripción: 1 Número de Repertorio: 12

Oficina donde se guarda el original: Notaría Tercera

Nombre del Cantón: Manta

Fecha de Otorgamiento/Providencia: viernes, 06 de diciembre de 2013

Escritura/Juicio/Resolución:

Fecha de Resolución:

a.- Observaciones:

P L A N O S D E L A U R B A N I Z A C I O N M A R I N A B L U E

b.- Apellidos, Nombres y Domicilio de las Partes:

Calidad	Cédula o R.U.C.	Nombre y/o Razón Social	Estado Civil	Domicilio
Propietario	80-0000000062440	Fideicomiso Mercantil Inmobiliario Marina		Manta

c.- Esta inscripción se refiere a la(s) que consta(n) en:

Libro:	No. Inscripción:	Fec. Inscripción:	Folio Inicial:	Folio final:
Compra Venta	2784	10-sep-2013	56011	56061



TOTAL DE MOVIMIENTOS CERTIFICADOS:

Libro	Número de Inscripciones	Libro	Número de Inscripciones
Planes	1		
Compra Venta	2		

Los movimientos Registrados que constan en esta Ficha son los únicos que se refieren al predio certificado.

Cualquier enmendadura, alteración o modificación al texto de este certificado lo invalida.

Emitido a las: 12:24:29 del jueves, 29 de mayo de 2014

A petición de: ...

Elaborado por: Juliana Lourdes Macías Suarez  
131136755-9



Validez del Certificado 30 días, Excepto que se diera un traspaso de dominio o se emitió un gravamen.



Dr. Jaime E. Delgado Intriago  
Firma del Registrador

El interesado debe comunicar cualquier error en este Documento al Registrador de la Propiedad.







Empresa Pública Municipal  
Registro de la Propiedad de  
Manta-EP

Avenida 4 y Calle 11

46354



Conforme a la solicitud Número: 95958, certifico hasta el día de hoy la Ficha Registral Número 46354

**INFORMACIÓN REGISTRAL**

Fecha de Apertura: *jueves, 29 de mayo de 2014*  
Parroquia: *Manta*  
Tipo de Predio: *Urbano*  
Cód.Catastral/Kol/Idea: Precial: *XXXXXXXXXXXXXXXXXXXXXXXXXXXX*



**LINDEROS REGISTRALES:**

LOTE N° 83 MANZANA EL FARO ESTE DE LA URBANIZACION MARINA BLUE, de la Parroquia Manta con las siguientes medidas y linderos. FRENTE: 15,93 m.- via El Faro. ATRAS: 15,93m.- lotes N° 94. COSTADO DERECHO: 31,45m.- Lote N.- 82. COSTADO IZQUIERDO: 31,45m.- Lote N.- 84. AREA TOTAL: 500,87m2. SOLVENCIA: EL LOTE DESCRITO SE ENCUENTRA LIBRE DE GRAVAMEN.

**RESUMEN DE MOVIMIENTOS REGISTRALES:**

Libro	Acto	Número y fecha de inscripción	Folio Inicial
Compra Venta	Compraventa y Unificación	2.784 10/09/2013	56.011
Compra Venta	Compraventa	3.147 16/10/2013	63.806
Planos	Planos	1 02/01/2014	1

**MOVIMIENTOS REGISTRALES:**

**REGISTRO DE COMPRA VENTA**

**1. 2. Compraventa y Unificación**

Inscrito el : *martes, 10 de septiembre de 2013*  
Tomo: *1* Folio Inicial: *56.011* - Folio Final: *56.061*  
Número de Inscripción: *2.784* Número de Repertorio: *6.565*  
Oficina donde se guarda el original: *Notaria Tercera*  
Nombre del Cantón: *Manta*  
Fecha de Otorgamiento/Providencia: *jueves, 22 de agosto de 2013*  
Escriutura/Juicio/Resolución:  
Fecha de Resolución:



**a.- Observaciones:**

**C O M P R A V E N T A Y U N I F I C A C I O N**  
\* El Fideicomiso Marina Blue representado por la Compañía Fiducia S.A. Administradora de Fondos y Fideicomisos Mercantiles, a su vez debidamente representado por el Sr. David Fernando Guime Calero. En esta escritura el Municipio de Manta vende a favor de FIDEICOMISO MARINA BLUE el excedente de terreno d e c 5 9 4 . 3 8 m 2 .  
UNIFICACION.- Marina Blue es propietario de ocho areas de terrenos ubicadas en el sector conocido como Piedra Larga de la ciudad de Manta los cuales se detallan de la siguiente manera. LOTE 2.- LOTE 3, LOTE 4, LOTE 5, FAJA N. 1 FAJA N. 2 FAJA N. 3 FAJA N. 4. areas de terrenos que se unifican su area de excedente de 594.38 Q U E D A N D O U N A R E A D E 2 0 2 0 3 4 . 0 6 m 2 .

**b.- Apellidos, Nombres y Domicilio de las Partes:**

Cantidad	Cédula u ID	NOMBRE y/o Razón Social	Estado Civil	Domicilio
Comprador	80-000000005820	Fideicomiso Marina Blue		Manta
Vendedor	80-000000005084	Gobierno Autónomo Descentralizado Municipi		Manta

Certificación impresa por: *ADM*

Ficha Registral: *46354*

Página: *1* de *2*



2 / 2 Compraventa

Inscrito el: miércoles, 16 de octubre de 2013

Tomo: I Folio Inicial: 63.806 - Folio Final: 63.818

Número de Inscripción: 3.147 Número de Repertorio: 7.380

Oficina donde se guarda el original: Notaría Tercera

Nombre del Cantón: Manta

Fecha de Otorgamiento/Providencia: jueves, 26 de septiembre de 2013

Escritura/Juicio/Resolución:

Fecha de Resolución:

a.- Observaciones:

DESMEMBRACION del lote de terreno de propiedad de Fideicomiso Marina Blue el mismo que segun escritura tenia un area de 202.034,00m2 y mediante esta escritura desmembra un area de 17.004,97m2 quedando un area s o b r a n t e d e 1 8 5 . 0 2 9 , 0 9 m 2

b.- Apellidos, Nombres y Domicilio de las Partes:

Calidad	Cédula o R.U.C.	Nombre y/o Razón Social	Estado Civil	Domicilio
Propietario	80-0000000065830	Fideicomiso Marina Blue		Manta

c.- Esta inscripción se refiere a la(s) que consta(n) en:

Libro:	No. Inscripción:	Fec. Inscripción:	Folio Inicial:	Folio final:
Compra Venta	2784	10-sep-2013	56011	56061

3 / 1 Planos

Inscrito el: jueves, 02 de enero de 2014

Tomo: 1 Folio Inicial: 1 - Folio Final: 1

Número de Inscripción: 1 Número de Repertorio: 12

Oficina donde se guarda el original: Notaría Tercera

Nombre del Cantón: Manta

Fecha de Otorgamiento/Providencia: viernes, 06 de diciembre de 2013

Escritura/Juicio/Resolución:

Fecha de Resolución:

a.- Observaciones:

P I A N O S D E L A U R B A N I Z A C I O N M A R I N A B L U E

b.- Apellidos, Nombres y Domicilio de las Partes:

Calidad	Cédula o R.U.C.	Nombre y/o Razón Social	Estado Civil	Domicilio
Propietario	80-0000000062440	Fideicomiso Mercantil Inmobiliario Marina		Manta

c.- Esta inscripción se refiere a la(s) que consta(n) en:

Libro:	No. Inscripción:	Fec. Inscripción:	Folio Inicial:	Folio final:
Compra Venta	2784	10-sep-2013	56011	56061







Empresa Pública Municipal  
Registro de la Propiedad de  
Manta-EP

Avenida 4 y Calle 11


46425



Conforme a la solicitud Número: 95958, certifico hasta el día de hoy la Ficha Registral Número 46425.

**INFORMACIÓN REGISTRAL**

Fecha de Apertura: viernes, 30 de mayo de 2014  
Parroquia: Manta  
Tipo de Predio: Urbano  
Cód. Catastral/Rol/Ident. Predial: XXXXXXXXXXXXXXXXXXXXXXXXXX



**LINDEROS REGISTRALES:**

LOTE 160 MANZANA RAGATA ESTE DE LA URBANIZACION MARINA BLUE, con las siguientes medidas y linderos. FRENTE: 17,27m - vía regata ATRÁS: 15,93m - lotes N° 165 COSTADO DERCHO: 30,33m - lote N° 155 COSTADO IZQUIERDO: 24,38m lote N° 157 AREA TOTAL: 446,04m2 SOLVENCIA; EL LOTE DESCRITO SE ENCUENTRA LIBRE D E L G R A V A M E N T O

**RESUMEN DE MOVIMIENTOS REGISTRALES:**

Título	Acto	Número y fecha de inscripción	Folio Inicial
Compra Venta	Compraventa y Unificación	2.784 10/09/2013	56.011
Compra Venta	Compraventa	3.147 16/10/2013	63.886
Planos	Planos	02/01/2014	2

**MOVIMIENTOS REGISTRALES:**

**REGISTRO DE COMPRA VENTA**

**1. 2. Compraventa y Unificación**

Inscrito el: martes, 10 de septiembre de 2013  
Tomo: 1 Folio Inicial: 56.011 - Folio Final: 56.061  
Número de Inscripción: 2.784 Número de Repertorio: 6.565  
Oficina donde se guarda el original: Notaría Terceira  
Nombre del Cantón: Manta  
Fecha de Otorgamiento/Providencia: jueves, 22 de agosto de 2013  
Escritura/Juicio/Resolución:  
Fecha de Resolución:



**a.- Observaciones:**

**C O M P R A V E N T A Y U N I F I C A C I O N**  
\* El Fideicomiso Marina Blue representado por la Compañía Fiducia S.A. Administradora de Fondos y Fideicomisos Mercantiles, a su vez debidamente representado por el Sr. David Fernando Guime Calero. En esta escritura el Municipio de Manta vende a favor de FIDEICOMISO MARINA BLUE el excedente de terreno d e 5 9 8 m 2 UNIFICACION. Marina Blue es propietario de ocho parcelas de lotes ubicadas en el sector conocido como Piedra Larga de la ciudad de Manta los cuales se detallan de la siguiente manera: LOTE 2 - LOTE 3, LOTE 4, LOTE 5,



Ficha Registral: 46425 Página: 1 de 1

FAJA N. 1 FAJA N. 2 FAJA N. 3 FAJA N. 4 areas de terrenos que se unifican al area de excedente de 594.38  
 Q U E D A N D O U N A R E A T O T A L D E 2 0 2 0 3 4 . 0 6 m 2 .

b.- Apellidos, Nombres y Domicilio de las Partes:

Calidad	Cédula o R.U.C.	Nombre y/o Razón Social	Estado Civil	Domicilio
Comprador	80-0000000065830	Fideicomiso Marina Blue		Manta
Vendedor	80-0000000050594	Gobierno Autonomo Descentralizado Muni		Manta

2 / 2 Compraventa

Inscrito el: miércoles, 16 de octubre de 2013  
 Tomo: 1 Folio Inicial: 63.806 - Folio Final: 63.818  
 Número de Inscripción: 3.147 Número de Repertorio: 7.380  
 Oficina donde se guarda el original: Notaría Tercera  
 Nombre del Cantón: Manta  
 Fecha de Otorgamiento/Providencia: jueves, 26 de septiembre de 2013  
 Escritura/Juicio/Resolución:  
 Fecha de Resolución:



a.- Observaciones:

DESMEMBRACION del lote de terreno de propiedad de Fideicomiso Marina Blue el mismo que según escritura tenía un área de 202.034,00m2 y mediante esta escritura desmembra un área de 17.004,97m2, quedando un área sobrante de 185.029,09 m2

b.- Apellidos, Nombres y Domicilio de las Partes:

Calidad	Cédula o R.U.C.	Nombre y/o Razón Social	Estado Civil	Domicilio
Propietario	80-0000000065830	Fideicomiso Marina Blue		Manta

c.- Esta inscripción se refiere a la(s) que consta(n) en:

Libro:	No. Inscripción:	Fec. Inscripción:	Folio Inicial:	Folio final:
Compra Venta	2784	10-sep-2013	56011	56061

3 / 1 Planos

Inscrito el: jueves, 02 de enero de 2014  
 Tomo: 1 Folio Inicial: 2 - Folio Final: 51  
 Número de Inscripción: 1 Número de Repertorio: 12  
 Oficina donde se guarda el original: Notaría Tercera  
 Nombre del Cantón: Manta  
 Fecha de Otorgamiento/Providencia: viernes, 06 de diciembre de 2013  
 Escritura/Juicio/Resolución:  
 Fecha de Resolución:



a.- Observaciones:

PLANOS DE LA URBANIZACION MARINA BLUE

b.- Apellidos, Nombres y Domicilio de las Partes:

Calidad	Cédula o R.U.C.	Nombre y/o Razón Social	Estado Civil	Domicilio
Propietario	80-0000000062440	Fideicomiso Mercantil Inmobiliario Marina		Manta

c.- Esta inscripción se refiere a la(s) que consta(n) en:

Libro:	No. Inscripción:	Fec. Inscripción:	Folio Inicial:	Folio final:
Compra Venta	2784	10-sep-2013	56011	56061



Certificación impresa por: Mays

Ficha Registrada 46425

TOTAL DE MOVIMIENTOS CERTIFICADOS:

Libro	Número de Inscripciones	Libro
Planos	1	
Compra Venta	2	

Cuenta de...

Número de Inscripciones

Los movimientos Registrales que constan en esta Ficha son los únicos que se refieren al predio que se certifica.

Cualquier enmendadura, alteración o modificación al texto de este certificado lo invalida.

Emitido a las: 12:45:15 del Jueves, 02 de junio de 2014

A petición de: Jaime Cuenca

Elaborado por: Mayra Dolores Salto Maldonado  
E31013711-0



Validez del Certificado 30 días, Excepto que se diera un traspaso de dominio o se emitiese un gravamen.

El interesado debe comunicar cualquier error en este Documento al Registrador de la Propiedad.



Jaime E. Delgado Intriago  
Firma del Registrador





Empresa Pública Municipal  
Registro de la Propiedad de  
Manta-EP

Avenida 4 y Calle 11

Código de inscripción

**46424**



Conforme a la solicitud Número: 95958, certifico hasta el día de hoy la Ficha Registral Número 46424

**INFORMACIÓN REGISTRAL**

Fecha de Apertura: viernes, 30 de mayo de 2014  
Parroquia: Manta  
Tipo de Predio: Urbano  
Cód. Catastral/Rol/Ident. Precial: XXXXXXXXXXXXXXXXXXXXXXXXXXXX



**LINDEROS REGISTRALES:**

LOTE 159 MANZANA REGATA ESTE DE LA URBANIZACION MARINA BLUE, con las siguientes medidas y linderos. FRENTE: 15,93m - vía regata ATRÁS: 15,93m - lotes N° 166 COSTADO DERECHO: 30,33m - lote N° 154 COSTADO IZQUIERDO: 30,33m - lote N° 156 AREA TOTAL: 483,03m2 SOLVENCIA; EL LOTE DESCRITO SE ENCUENTRA  
**L I B R E D E G R A V A M E N**

**RESUMEN DE MOVIMIENTOS REGISTRALES:**

Libro	Acto	Número y fecha de inscripción	Folio Inicial
Compra Venta	Compraventa y Unificación	2.784 10/09/2013	56.011
Compra Venta	Compraventa	3.147 16/10/2013	63.806
Planos	Planos	1 07/01/2014	2

**MOVIMIENTOS REGISTRALES:**

**REGISTRO DE COMPRA VENTA**

1 / 2 **Compraventa y Unificación**


Inscrito el: martes, 10 de septiembre de 2013  
Tomo: 1 Folio Inicial: 56.011 - Folio Final: 56.061  
Número de Inscripción: 2.784 Número de Repertorio: 6.565  
Oficina donde se guarda el original: Notaría Tercera  
Nombre del Cantón: Manta  
Fecha de Otorgamiento/Providencia: jueves, 22 de agosto de 2013  
Escritura/Juicio/Resolución:  
Fecha de Resolución:



a.- Observaciones:

**C O M P R A V E N T A Y U N I F I C A C I O N**

\* El Fideicomiso Marina Blue representado por la Compañía Fiducia S.A. Administradora de Fondos y Fideicomisos Mercantiles, a su vez debidamente representado por el Sr. David Fernando Guime Calero. En esta escritura el Municipio de Manta vende a favor de FIDUCIA FIDELICOMISO MARINA BLUE el excedente de terreno de c 5 9 m 2 UNIFICACION.- Marina Blue es propietaria de lotes ubicadas en el sector conocido como Piedra Larga de la ciudad de Manta los cuales se detallan de la siguiente manera. LOTE 2.- LOTE 3, LOTE 4, LOTE 5,



Certificado de inscripción

Ficha Registral: 46424

Página: 1 de 1

FAJA N. 1 FAJA N. 2 FAJA N. 3 FAJA N. 4 areas de terrenos que se unifican al area de excedente de 594.38;  
QUEDANDO UN AREA TOTAL DE 202034.06 m<sup>2</sup>.

b.- Apellidos, Nombres y Domicilio de las Partes:

Calidad	Cédula o R.U.C.	Nombre y/o Razón Social	Estado Civil	Domicilio
Comprador	80-000000065830	Fideicomiso Marina Blue		Manta
Vendedor	80-000000050594	Gobierno Autonomo Descentralizado Municipi		Manta

2 / 2 Compraventa

Inscrito el: miércoles, 16 de octubre de 2013

Tomo: Folio Inicial: 63.806 - Folio Final: 63.818

Número de Inscripción: 3.147 Número de Repertorio: 7.380

Oficina donde se guarda el original: Notaría Tercera

Nombre del Cantón: Manta

Fecha de Otorgamiento/Providencia: jueves, 26 de septiembre de 2013

Escritura/Juicio/Resolución:

Fecha de Resolución:

a.- Observaciones:

DESMEMBROCIÓN del lote de terreno de propiedad de Fideicomiso Marina Blue el mismo que según escritura tenía un area de 202.034,00m<sup>2</sup> y mediante esta escritura desmembra un area de 17.004,97m<sup>2</sup> quedando un area sobrante de 185.029,09 m<sup>2</sup>

b.- Apellidos, Nombres y Domicilio de las Partes:

Calidad	Cédula o R.U.C.	Nombre y/o Razón Social	Estado Civil	Domicilio
Propietario	80-000000065830	Fideicomiso Marina Blue		Manta

c.- Esta inscripción se refiere a la(s) que consta(n) en:

Libro:	No. Inscripción:	Fec. Inscripción:	Folio Inicial:	Folio final:
Compra Venta	2784	10-sep-2013	56011	56011

3 / 1 Planos

Inscrito el: jueves, 02 de enero de 2014

Tomo: 1 Folio Inicial: 2 - Folio Final: 51

Número de Inscripción: 1 Número de Repertorio: 12

Oficina donde se guarda el original: Notaría Tercera

Nombre del Cantón: Manta

Fecha de Otorgamiento/Providencia: viernes, 06 de diciembre de 2013

Escritura/Juicio/Resolución:

Fecha de Resolución:

a.- Observaciones:

PLANOS DE LA URBANIZACION MARINA BLUE

b.- Apellidos, Nombres y Domicilio de las Partes:

Calidad	Cédula o R.U.C.	Nombre y/o Razón Social	Estado Civil	Domicilio
Propietario	80-000000062440	Fideicomiso Mercantil Inmobiliario Marina		Manta

c.- Esta inscripción se refiere a la(s) que consta(n) en:

Libro:	No. Inscripción:	Fec. Inscripción:	Folio Inicial:	Folio final:
Compra Venta	2784	10-sep-2013	56011	56011

Certificación impresa por: Ateys

Ficha Registral: 46214

Página: 2 de 3





TOTAL DE MOVIMIENTOS CERTIFICADOS:

Libro	Número de Inscripciones	Libro	Número de Inscripciones
Planos	1		
Compra Venta	2		

Cuando sea necesario

Los movimientos Registrales que constan en esta Ficha son los únicos que se refieren al predio que se certifica.

Cualquier enmendadura, alteración o modificación al texto de este certificado lo invalida.

Emitido a las: 12:44:37 del Jueves, 02 de junio de 2014


A petición de: *Jaime E. Delgado Intriago*

Elaborado por : Mayra Dolores Salas Méndez  
131013711-0



Jr. Jaime E. Delgado Intriago  
Firma del Registrador

*[Handwritten signature]*



El interesado debe comunicar cualquier error en este Documento al Registrador de la Propiedad.





Empresa Pública Municipal  
Registro de la Propiedad de  
Manta-EP

Avenida 4 y Calle 11


46423



Conforme a la solicitud Número: 95958, certifico hasta el día de hoy la Ficha Registral Número: 46423

**INFORMACIÓN REGISTRAL**

Fecha de Apertura: viernes, 16 de mayo de 2014  
Parroquia: Manta  
Tipo de Predio: Urbano  
Cód Catastral/Rol/Ident Predial: XXXXXXXXXXXXXXXXXXXXXXXXXX



**LINDEROS REGISTRALES:**

LOTE 158, MANZANA REGATA ESTE DE LA URBANIZACION MARINA BLUE, con las siguientes medidas y linderos. FRENTE: 18,26m - vía regata ATRÁS: 17,87m lote N° 167 COSTADO DERECHO: 28,51m- lote 153 COSTADO IZQUIERDO: 30,33m lotes N° 155 AREA TOTAL: 537,81m2 SOLVENCIA; EL LOTE DESCRITO SE ENCUENTRA LIBRE D E G R A V A M E N

**RESUMEN DE MOVIMIENTOS REGISTRALES:**


Libro	Año	Número y fecha de inscripción	Folio Inicial
Compra Venta	Compra y Unificación	2.784 10/09/2013	56 011
Compra Venta	Compra	3.147 16/10/2013	63 806
Planos	Planos	1 02/01/2014	2

**MOVIMIENTOS REGISTRALES:**

**REGISTRO DE COMPRA VENTA**


**1. Compra y Unificación**

Inscrito el: martes, 10 de septiembre de 2013  
Tomo: 1 Folio Inicial: 56.011 - Folio Final: 56.061  
Número de Inscripción: 2.784 Número de Repertorio: 6.565  
Oficina donde se guarda el original: Notaría Tercera  
Nombre del Cantón: Manta  
Fecha de Otorgamiento/Providencia: jueves, 22 de agosto de 2013  
Escritura/Juicio/Resolución:  
Fecha de Resolución:



**a.- Observaciones:**

**C O M P R A V E N T A Y U N I F I C A C I O N**  
\* El Fideicomiso Marina Blue representado por la Compañía Fiducia S.A. Administradora de Fondos y Fideicomisos Mercantiles, a su vez debidamente representado por el Sr. David Fernando Guime Celero. En esta escritura el Municipio de Manta vende a favor del FIDEICOMISO MARINA BLUE el excedente de terreno de 5 9 8 m 2 UNIFICACION.- Marina Blue es propietaria de ocho áreas de terreno ubicadas en el sector conocido como Piedra La-ga de la ciudad de Manta las cuales se detallan de la siguiente manera. LOTE 2.- LOTE 3, LOTE 4. LOTE 5.



Ficha Registral: 46423

Página: de 3

FAJA N. 1 FAJA N. 2 FAJA N. 3 FAJA N. 4 areas de terrenos que se unifican al area de excedente de 594,38  
 QUEDANDO UN AREA TOTAL DE 202034,06 m<sup>2</sup>.

b.- Apellidos, Nombres y Domicilio de las Partes:

Calidad	Cédula o R.U.C.	Nombre y/o Razón Social	Estado Civil	Domicilio
Comprador	80-000000065830	Fideicomiso Marina Blue		Manta
Vendedor	80-000000050594	Gobierno Autonomo Descentralizado Muntici		Manta

2 / 2 Compraventa

Inscrito el: miércoles, 16 de octubre de 2013  
 Tomo: 1 Folio Inicial: 63.806 - Folio Final: 63.818  
 Número de Inscripción: 3.147 Número de Repertorio: 7.380  
 Oficina donde se guarda el original: Notaría Tercera  
 Nombre del Cantón: Manta  
 Fecha de Otorgamiento/Providencia: jueves, 26 de septiembre de 2013  
 Escritura/Juicio/Resolución:  
 Fecha de Resolución:



a.- Observaciones:

DESMEMBRACION del lote de terreno de propiedad de Fideicomiso Marina Blue el mismo que segun escritura tenia un area de 202.034,00m<sup>2</sup> y mediante esta escritura desmembra un area de 17.004,97m<sup>2</sup> quedando un area sobra n t e d e 1 8 5 . 0 2 9 , 0 9 m 2

b.- Apellidos, Nombres y Domicilio de las Partes:

Calidad	Cédula o R.U.C.	Nombre y/o Razón Social	Estado Civil	Domicilio
Propietario	80-000000065830	Fideicomiso Marina Blue		Manta

c.- Esta inscripción se refiere a la(s) que consta(n) en:

Libro:	No. Inscripción:	Fec. Inscripción:	Folio Inicial:	Folio final:
Compra Venta	2784	10-sep-2013	56011	56061

3 / 1 Planos

Inscrito el: jueves, 02 de enero de 2014  
 Tomo: 1 Folio Inicial: 2 - Folio Final: 51  
 Número de Inscripción: 1 Número de Repertorio:  
 Oficina donde se guarda el original: Notaría Tercera  
 Nombre del Cantón: Manta  
 Fecha de Otorgamiento/Providencia: viernes, 06 de diciembre de 2013  
 Escritura/Juicio/Resolución:  
 Fecha de Resolución:



a.- Observaciones:

PLANOS DE LA URBANIZACION MARINA BLUE

b.- Apellidos, Nombres y Domicilio de las Partes:

Calidad	Cédula o R.U.C.	Nombre y/o Razón Social	Estado Civil	Domicilio
Propietario	80-000000062440	Fideicomiso Mercantil Inmobiliario Marina		Manta

c.- Esta inscripción se refiere a la(s) que consta(n) en:


Libro:	No. Inscripción:	Fec. Inscripción:	Folio Inicial:	Folio final:
Compra Venta	2784	10-sep-2013	56011	



**TOTAL DE MOVIMIENTOS CERTIFICADOS:**

Libro	Número de Inscripciones	Libro
Planos	1	
Compra Venta	2	

60000 (60000000)



Los movimientos Registrados que constan en esta Ficha son los únicos que se refieren al predio **60000**

Cualquier enmendadura, alteración o modificación al texto de este certificado lo invalida.

Emitido a las: 12:42:41 del lunes, 02 de junio de 2014

A petición de:

*Mano escrita*

Elaborado por : Mayra Dolores Salas Mendoza  
131013711-0



Validez del Certificado 30 días, Excepto que se dé un traspaso de dominio o se emita un gravamen.



Abg. Jaime E. Delgado Intriago  
Firma del Registrador

*Mano escrita*

El interesado debe comunicar cualquier error en este Documento al Registrador de la Propiedad.



Certificación impresa por...

Ficha Registral: 46423

Página: 1 de 1



Empresa Pública Municipal  
Registro de la Propiedad de  
Manta-EP

Avenida 4 y Calle 11

Código de Registro

**46422**

Conforme a la solicitud Número: 95958, certifico hasta el día de hoy la Ficha Registral Número 46422 otorgado por

**INFORMACIÓN REGISTRAL**

Fecha de Apertura: viernes, 30 de mayo de 2014  
 Parroquia: Manta  
 Tipo de Predio: Urbano  
 Cód. Catastral/Rol/Ident. Predio: XXXXXXXXXXXXXXXXXXXXXXXXXX



**LINDEROS REGISTRALES:**

LOTI: 157 MANZANA REGATA ESTE DE LA URBANIZACION MARINA BLUE, con las siguientes medidas y linderos. FRENTE: 17,88m - vía regata ATRÁS: 17,87m - lote 168 COSTADO DERECHIO: 28,32m- comunal lineal COSTADO IZQUIERDO: 28,51m - lote 154 AREA TOTAL: 506,18m2 SOLVENCIA: EL LOTE DESCRITO SE ENCUENTRA LIBRE DE GRAVAMEN

**RESUMEN DE MOVIMIENTOS REGISTRALES:**

Libro	Año	Número y fecha de inscripción	Folio Inicial
Compra Venta	Compraventa y Unificación	2.784 10/09/2013	56.011
Compra Venta	Compraventa	3.147 16/10/2013	63.806
Planes	Planes	1 02/01/2014	2

**MOVIMIENTOS REGISTRALES:**

**REGISTRO DE COMPRA VENTA**

**1 / 2 Compraventa y Unificación**


Inscrito el: martes, 10 de septiembre de 2013  
 Tomo: 1 Folio Inicial: 56.011 - Folio Final: 56.061  
 Número de Inscripción: 2.784 Número de Repertoria: 6.565  
 Oficina donde se guarda el original: Notaría Tercera  
 Nombre del Cantón: Manta  
 Fecha de Otorgamiento/Providencia: jueves, 22 de agosto de 2013  
 Escritura/Juicio/Resolución:  
 Fecha de Resolución:



**a.- Observaciones:**

**C O M P R A V E N T A Y U N I F I C A C I O N**

El Fideicomiso Marina Blue representado por la Compañía Fiducia S.A. Administradora de Fondos y Fideicomisos Mercantiles, a su vez debidamente representado por el Sr. David Fernando Guime Calero. En esta escritura el Municipio de Manta vende a favor de FIDEICOMISO MARINA BLUE el excedente de terreno de 594.38 m<sup>2</sup>. UNIFICACION.- Marina Blue es propietaria de varias áreas de terrenos ubicadas en el sector conocido como Piedra Larga de la ciudad de Manta los cuales se detallan de la siguiente manera. LOTE 2.- LOTE 3. LOTE 4. LOTE 5. FAJA N. 1 FAJA N. 2 FAJA N. 3 FAJA N. 4. Los terrenos se unifican al área de excedente de 594.38



Ficha Registral: 46422 Página: 1 de 1

QUEDANDO UN AREA TOTAL DE 202034.06m2.

b.- Apellidos, Nombres y Domicilio de las Partes:

Calidad	Cédula o R.U.C.	Nombre y/o Razón Social	Estado Civil	Domicilio
Comprador	80-0000000065830	Fideicomiso Marina Blue		Manta
Vendedor	80-0000000050594	Gobierno Autonomo Descentralizado Municipi		Manta

2 / 2 Compraventa

Inscrito el : miércoles, 16 de octubre de 2013

Tomo: 1 Folio Inicial: 63.806 - Folio Final: 63.818

Número de Inscripción: 3.147 Número de Repertorio: 7.380

Oficina donde se guarda el original: Notaria Tercera

Nombre del Cantón: Manta

Fecha de Otorgamiento/Providencia: jueves, 26 de septiembre de 2013

Escritura/Juicio/Resolución:

Fecha de Resolución:

a.- Observaciones:

DESMEMBRACION del lote de terreno de propiedad de Fideicomiso Marina Blue el mismo que segun escritura tenia un area de 202.034,00m2 y mediante esta escritura desmembra un area de 17.004,97m2 quedando un area s o b r a n t e d e 1 8 5 . 0 2 9 , 0 9 m 2

b.- Apellidos, Nombres y Domicilio de las Partes:

Calidad	Cédula o R.U.C.	Nombre y/o Razón Social	Estado Civil	Domicilio
Propietario	80-0000000065830	Fideicomiso Marina Blue		Manta

c.- Esta inscripción se refiere a la(s) que consta(n) en:

Libro:	No. Inscripción:	Fec. Inscripción:	Folio Inicial:	Folio final:
Compra Venta	2784	10-sep-2013	56011	56012

3 / 1 Planos

Inscrito el : jueves, 02 de enero de 2014

Tomo: 1 Folio Inicial: 2 - Folio Final: 51

Número de Inscripción: 1 Número de Repertorio: 12

Oficina donde se guarda el original: Notaria Tercera

Nombre del Cantón: Manta

Fecha de Otorgamiento/Providencia: viernes, 06 de diciembre de 2013

Escritura/Juicio/Resolución:

Fecha de Resolución:

a.- Observaciones:

P L A N O S D E L A U R B A N I Z A C I O N M A R I N A B L U E

b.- Apellidos, Nombres y Domicilio de las Partes:

Calidad	Cédula o R.U.C.	Nombre y/o Razón Social	Estado Civil	Domicilio
Propietario	80-0000000062440	Fideicomiso Mercantil Inmobiliario Marina		Manta


c.- Esta inscripción se refiere a la(s) que consta(n) en:

Libro:	No. Inscripción:	Fec. Inscripción:	Folio Inicial:	Folio final:
Compra Venta	2784	10-sep-2013	56011	56011



TOTAL DE MOVIMIENTOS CERTIFICADOS:

Libro	Número de Inscripciones	Libro
Planos	1	
Compra Venta	2	



Los movimientos Registrales que constan en esta Ficha son los únicos que se refieren al finca que se certifica.

Cualquier enmendadura, alteración o modificación al texto de este certificado lo invalida.

Emitido a las: 12:41:53 del lunes, 02 de junio de 2014

A petición de: *[Handwritten signature]*

Elaborado por : Mayra Dolores Salto-Mendoza  
131013711-0



Validez del Certificado 30 días. Excepto que se diera un traspaso de dominio o se emitiera un gravamen.



*[Handwritten signature]*  
Jaime E. Delgado Intriago  
Firma del Registrador

El interesado debe comunicar cualquier error en este Documento al Registrador de la Propiedad.





Empresa Pública Municipal  
Registro de la Propiedad de  
Manta-EP

Avenida 4 y Calle 11

Cantón Manta, Ecuador

**46421**

Conforme a la solicitud Número: 95958, certifico hasta el día de hoy la Ficha Registral Número: 46421

**INFORMACIÓN REGISTRAL**

Fecha de Aportura: viernes, 30 de mayo de 2014  
 Parroquia: Manta  
 Tipo de Predio: Urbano  
 Cód.Catastral/Rol/Cént.Predial: XXXXXXXXXXXXXXXXXXXXXXXXXXXX



**LINDEROS REGISTRALES:**

LOTE 156 MANZANA REGATA ESTE, DE LA URBANIZACION MARINA BLUE. con las siguientes medidas y linderos, FRENTE: 17,27m - via regala ATRÁS: 15,93m lotes N° 165 COSTADO DERECHO: 30,33m lote N° 155 COSTADO IZQUIERDO: 24,83 - lote N° 157  
 AREA TOTAL: 446,04M2 SOLVENCIA: EL LOTE DESCRITO SE ENCUENTRA LIBRE  
 D E G R A V A M E N T O

**RESUMEN DE MOVIMIENTOS REGISTRALES:**

Libro	Acto	Número y fecha de inscripción	Folio Inicial
Compra Venta	Compraventa y Unificación	2.784 10/09/2013	56.011
Compra Venta	Compraventa	3.147 16/10/2013	63.866
Planos	Planos	1 02/01/2014	2

**MOVIMIENTOS REGISTRALES:**

**REGISTRO DE COMPRA VENTA**

**1. 2. Compraventa y Unificación**

Inscrito el: martes, 10 de septiembre de 2013  
 Tomo: 3 Folio Inicial: 56.011 - Folio Final: 56.061  
 Número de Inscripción: 2.784 Número de Repertorio: 6.565  
 Oficina donde se guarda el original: Notaría Tercera  
 Nombre del Cantón: Manta  
 Fecha de Otorgamiento/Provisión: jueves, 22 de agosto de 2013  
 Escritura/Inicio/Resolución:  
 Fecha de Resolución:



**a.- Observaciones:**

**C O M P R A V E N T A Y U N I F I C A C I O N**

\* El Fideicomiso Marina Blue representado por la Compañía Fiducia S.A. Administradora de Fondos y Fideicomisos Mercantiles, a su vez debidamente representado por el Sr. David Fernando Guime Calero.

En esta escritura el Municipio de Manta vende a favor de FIDEICOMISO MARINA BLUE el excedente de terreno de 5 9 4 . 3 8 m 2

UNIFICACION.- Marina Blue es propietario de ocho areas de terrenos ubicadas en el sector conocido como Piedra Larga de la ciudad de Manta las cuales se detallan de la siguiente manera. LOTE 2.- LOTE 3, LOTE 4, LOTE 5,

Certifico con legitimidad

Ficha Registral: 46421

Página: 1 de 1





FAJA N. 1 FAJA N. 2 FAJA N. 3 FAJA N. 4 areas de terrenos que se unifican al area de excedente de 594.38  
QUEDANDO UN AREA TOTAL DE 202034.06 m2.

b.- Apellidos, Nombres y Domicilio de las Partes:

Calidad	Cédula o R.U.C.	Nombre y/o Razón Social	Estado Civil	Domicilio
Comprador	80-0000000065830	Fideicomiso Marina Blue		Manta
Vendedor	80-0000000050594	Gobierno Autonomo Descentralizado Muniti		Manta

2 / 2 Compraventa

Inscrito el: **miércoles, 16 de octubre de 2013**  
Tomo: 1 Folio Inicial: 63.806 - Folio Final: 63.818  
Número de Inscripción: 3.147 Número de Repertorio: 7.380  
Oficina donde se guarda el original: Notaría Tercera  
Nombre del Cantón: Manta  
Fecha de Otorgamiento/Providencia: **jueves, 26 de septiembre de 2013**  
Escritura/Juicio/Resolución:  
Fecha de Resolución:

a.- Observaciones:

DESMEMBRACION del lote de terreno de propiedad de Fideicomiso Marina Blue el mismo que segun escritura tenia un arca de 202.034,00m2 y mediante esta escritura desmembra un arca de 17.004,97m2 quedando un arca s o b r a n t e d e 1 8 5 . 0 2 9 , 0 9 m 2

b.- Apellidos, Nombres y Domicilio de las Partes:

Calidad	Cédula o R.U.C.	Nombre y/o Razón Social	Estado Civil	Domicilio
Propietario	80-0000000065830	Fideicomiso Marina Blue		Manta

c.- Esta inscripción se refiere a la(s) que consta(n) en:

Libro:	No. Inscripción:	Fec. Inscripción:	Folio Inicial:	Folio Final:
Compra Venta	2784	10-sep-2013	56011	

3 / 1 Planos

Inscrito el: **jueves, 02 de enero de 2014**  
Tomo: 1 Folio Inicial: 2 - Folio Final: 51  
Número de Inscripción: 1 Número de Repertorio: 12  
Oficina donde se guarda el original: Notaría Tercera  
Nombre del Cantón: Manta  
Fecha de Otorgamiento/Providencia: **viernes, 06 de diciembre de 2013**  
Escritura/Juicio/Resolución:  
Fecha de Resolución:

a.- Observaciones:

PLANOS DE LA URBANIZACION MARINA BLUE

b.- Apellidos, Nombres y Domicilio de las Partes:

Calidad	Cédula o R.U.C.	Nombre y/o Razón Social	Estado Civil	Domicilio
Propietario	80-0000000062440	Fideicomiso Mercantil Inmobiliario Marina		Manta

c.- Esta inscripción se refiere a la(s) que consta(n) en:

Libro:	No. Inscripción:	Fec. Inscripción:	Folio Inicial:	Folio Final:
Compra Venta	2784	10-sep-2013	56011	



TOTAL DE MOVIMIENTOS CERTIFICADOS:

Libro	Número de Inscripciones	Libro	Número de Inscripciones
Planos	1		
Compra Venta	2		

Las moviientos Registrales que constan en esta Ficha son los únicos que se refieren al predio que se certificó.

Cualquier enmendadura, alteración o modificación al texto de este certificado lo invalida.

Emitido a las: 12:39:07 del lunes, 02 de junio de 2014

A petición de:

Elaborado por : Mayra Dolores Salas Mendoza  
I31013711-0



Validez del Certificado 30 días, Excepto que se diera un traspaso de dominio o se emitiera un gravamen.

El interesado debe comunicar cualquier error en este Documento al Registrador de la Propiedad.



Ing. Jaime E. Delgado Intriago  
Firma del Registrador



Certificación impresa

Ficha Registral: 46421

Página: 5 de 5



Empresa Pública Municipal  
Registro de la Propiedad de  
Manta-EP

Cento veintiseis

**46420**

Avenida 4 y Calle 11

Conforme a la solicitud Número: 95958, certifico hasta el día de hoy la Ficha Registral Número: 46420

**INFORMACIÓN REGISTRAL**

Fecha de Apertura: viernes, 30 de mayo de 2014  
Parroquia: Manta  
Tipo de Predio: Urbano  
Cód. Catastral/Rol/Ident. Predial: XXXXXXXXXXXXXXXXXXXXXXXXXXXX



**LINDEROS REGISTRALES:**  
LOTE 155 MANZANA REGATA ESTE, DE LA URBANIZACION MARINA BLUE, con las siguientes medidas y linderos. FRENTE: 15,93m - Vía regata ATRÁS: 15,93m lotes N° 166 COSTADO DERECHO: 30,00m lote N° 154 COSTADO IZQUIERDO: 30,33m lote N° 156 AREA TOTAL: 483,03m2 SOLVENCIA: EL LOTE DESCRITO SE ENCUENTRA LIBRE DE GRAVAMEN

**RESUMEN DE MOVIMIENTOS REGISTRALES:**

Libro	Año	Número y fecha de inscripción	Folio Inicial
Compra Venta	Compraventa y Unificación	2.784 10/09/2013	56.011
Compra Venta	Compraventa	3.147 16/10/2013	63.806
Planos	Planos	1 02/01/2014	2

**MOVIMIENTOS REGISTRALES:**

**REGISTRO DE COMPRA VENTA**

**1. Compraventa y Unificación**  
Inscrito el: martes, 10 de septiembre de 2013  
Tomos: 1 Folio Inicial: 56.011 Folio Final: 56.061  
Número de Inscripción: 2.784 Número de Repertorio: 6.565  
Oficina donde se guarda el original: Notaría Tercera  
Nombre del Cantón: Manta  
Fecha de Otorgamiento/Providencia: jueves, 22 de agosto de 2013  
Escritura/Juicio/Resolución:  
Fecha de Resolución:



**COMPRAVENTA Y UNIFICACION**  
• El Fideicomiso Marina Blue representado por la Compañía Fiducia S.A. Administradora de Fondos y Fideicomisos Mercantiles, a su vez debidamente representado por el Sr. David Fernando Guime Cuero. En esta escritura el Municipio de Manta vende a favor de FIDEICOMISO MARINA BLUE el excedente de terreno de 594.38 metros cuadrados de terrenos que se unifican al área de excedente de 594.38 UNIFICACION. - Marina Blue es propietario de ocho áreas de terrenos ubicadas en el sector conocido como Piedra Larga de la ciudad de Manta los cuales se detallan de la siguiente manera. LOTE 2.- LOTE 3, LOTE 4, LOTE 5, FAJA N. 1 FAJA N. 2 FAJA N. 3 FAJA N. 4



Fecha Registral: 46420      Página: 1 de 3

QUEDANDO UN AREA TOTAL DE 202034.06 m<sup>2</sup>.

b.- Apellidos, Nombres y Domicilio de las Partes:

Calidad	Cédula o R.U.C.	Nombre y/o Razón Social	Estado Civil	Domicilio
Comprador	80-0000000065830	Fideicomiso Marina Blue		Manta
Vendedor	80-0000000050594	Gobierno Autonomo Descentralizado Muncipi		Manta

2 / 2 Compraventa

Inscrito el: miércoles, 16 de octubre de 2013  
Tomo: 1 Folio Inicial: 63.806 - Folio Final: 63.818  
Número de Inscripción: 3.147 Número de Repertorio: 7.380  
Oficina donde se guarda el original: Notaría Tercera  
Nombre del Cantón: Manta  
Fecha de Otorgamiento/Providencia: jueves, 26 de septiembre de 2013



Escritura/Juicio/Resolución:

Fecha de Resolución:

a.- Observaciones:

DESMEMBRACION del lote de terreno de propiedad de Fideicomiso Marina Blue el mismo que según escritura tenía un área de 202.034,00m<sup>2</sup> y mediante esta escritura desmembra un área de 17.004,97m<sup>2</sup> quedando un área sobrante de 185.029,09 m<sup>2</sup>

b.- Apellidos, Nombres y Domicilio de las Partes:

Calidad	Cédula o R.U.C.	Nombre y/o Razón Social	Estado Civil	Domicilio
Propietario	80-0000000065830	Fideicomiso Marina Blue		Manta

c.- Esta inscripción se refiere a la(s) que consta(n) en:

Libro:	No. Inscripción:	Fec. Inscripción:	Folio Inicial:	Folio final:
Compra Venta	2784	10-sep-2013	56011	56061

3 / 1 Planos

Inscrito el: jueves, 02 de enero de 2014  
Tomo: 1 Folio Inicial: 2 - Folio Final: 51  
Número de Inscripción: 1 Número de Repertorio: 12  
Oficina donde se guarda el original: Notaría Tercera  
Nombre del Cantón: Manta  
Fecha de Otorgamiento/Providencia: viernes, 06 de diciembre de 2013



Escritura/Juicio/Resolución:

Fecha de Resolución:

a.- Observaciones:

PLANOS DE LA URBANIZACION MARINA BLUE

b.- Apellidos, Nombres y Domicilio de las Partes:

Calidad	Cédula o R.U.C.	Nombre y/o Razón Social	Estado Civil	Domicilio
Propietario	80-0000000062440	Fideicomiso Mercantil Inmobiliario Marina		Manta

c.- Esta inscripción se refiere a la(s) que consta(n) en:

Libro:	No. Inscripción:	Fec. Inscripción:	Folio Inicial:	Folio final:
Compra Venta	2784	10-sep-2013	56011	



TOTAL DE MOVIMIENTOS CERTIFICADOS:

Libro	Número de Inscripciones	Libro	Número de Inscripciones
Planos	1		
Compra Venta	2		

Los movimientos Registrados que constan en esta Ficha son los únicos que se refieren al predio que se certifica.

Cualquier enmendadura, alteración o modificación al texto de este certificado lo invalida.

Emitido a las: 12:35:12 del lunes, 02 de junio de 2014

A petición de: *Jaime E. Delgado Intriago*

Elaborado por: Mayra Dolores Salto Mendoza  
131013711-0



Válidez del Certificado 30 días, Excepto que se diera un traspaso de dominio o se emitiera un gravamen.

El interesado debe comunicar cualquier error en este Documento al Registrador de la Propiedad.



*Jaime E. Delgado Intriago*  
Firma del Registrador



Ficha Registral: 45420

Página: 3 de 3



Empresa Pública Municipal  
Registro de la Propiedad de  
Manta-EP

Avenida 4 y Calle 11



46419

Conforme a la solicitud Número: 95958, certifico hasta el día de hoy la Ficha Registral Número 46419

**INFORMACIÓN REGISTRAL**

Fecha de Apertura: viernes, 30 de mayo de 2014  
Parroquia: Manta  
Tipo de Predio: Urbano  
Cód. Catastral/Rol/Ident. Predial: XXXXXXXXXXXXXXXXXXXXXXXXXX



**LINDEROS REGISTRALES:**

LOTE 154 MANZANA REGATA ESTE DE LA URBANIZACION MARINA BLUE, con las siguientes medidas y linderos. FRENTE: 18,26m- vía regata ATRÁS: 17,87M- LOTE 167 COSTADO DERECHO; 28,51m lote N° 153 COSTADO IZQUIERDO: 30,00m- lote N° 155 AREA TOTAL: 537,81m2 SOLVENCIA: EL LOTE DESCRITO SE ENCUENTRA LIBRE DE GRAVAMEN

**RESUMEN DE MOVIMIENTOS REGISTRALES:**


Libro	Acto	Número y fecha de inscripción	Folio Inicial
Compra Venta	Compraventa y Unificación	2.784 10/09/2013	56.011
Compra Venta	Compraventa	3.147 16/10/2013	63.806
Platos	Platos	1 02/01/2014	2

**MOVIMIENTOS REGISTRALES:**

**REGISTRO DE COMPRA VENTA**

**1 / 2 Compraventa y Unificación**

Inscrito el: martes, 10 de septiembre de 2013  
Tomo: 1 Folio Inicial: 56.011 - Folio Final: 56.061  
Número de Inscripción: 2.784 Número de Repertorio: 6.565  
Oficina donde se guarda el original: Notaría Tercera  
Nombre del Cantón: Manta  
Fecha de Otorgamiento/Providencia: jueves, 22 de agosto de 2013  
Escritura/Juicio/Resolución:  
Fecha de Resolución:



**a.- Observaciones:**

**C O M P R A V E N T A Y U N I F I C A C I O N**

\* El Fideicomiso Marina Blue representado por la Compañía Fiducia S.A. Administradora de Fondos y Fideicomisos Mercantiles, a su vez debidamente representado por el Sr. David Fernando Guime Calero

En esta escritura el Municipio de Manta vende a favor de FIDEICOMISO MARINA BLUE el excedente de terreno de 594,38 m<sup>2</sup>

UNIFICACION.- Marina Blue es propietario de ocho áreas de terrenos ubicadas en el sector conocido como Piedra Larga de la ciudad de Manta. Las áreas se detallan de la siguiente manera. LOTE 2.- LOTE 3, LOTE 4 LOTE 5. FAJA N. 1 FAJA N. 2 FAJA N. 3 FAJA N. 4 áreas de terrenos que se unifican al área de excedente de 594,38



Ficha Registral: 46419 Página: 1 de 3

QUEDANDO UN AREA TOTAL DE 202034.06 m<sup>2</sup>.

b.- Apellidos, Nombres y Domicilio de las Partes:

Calidad	Cédula o R.U.C.	Nombre y/o Razón Social	Estado Civil	Domicilio
Comprador	80-000000065830	Fideicomiso Marina Blue		Manta
Vendedor	80-000000050594	Gobierno Autonomo Descentralizado Municipi		Manta

2 / 2 Compraventa

Inscrito el: miércoles, 16 de octubre de 2013

Tomo: 1 Folio Inicial: 63.806 - Folio Final: 63.818  
Número de Inscripción: 3.147 Número de Repertorio: 7.380  
Oficina donde se guarda el original: Notaría Tercera  
Nombre del Cantón: Manta

Fecha de Otorgamiento/Providencia: jueves, 26 de septiembre de 2013

Escritura/Juicio/Resolución:

Fecha de Resolución:

a.- Observaciones:

DESMEMBRACION del lote de terreno de propiedad de Fideicomiso Marina Blue el mismo que segun escritura tenia un area de 202.034,00m<sup>2</sup> y mediante esta escritura desmembra un area de 17.004,97m<sup>2</sup> quedando un area s o b r a n t e d e 1 8 5 . 0 2 9 , 0 9 m 2

b.- Apellidos, Nombres y Domicilio de las Partes:

Calidad	Cédula o R.U.C.	Nombre y/o Razón Social	Estado Civil	Domicilio
Propietario	80-000000065830	Fideicomiso Marina Blue		Manta

c.- Esta inscripción se refiere a la(s) que consta(n) en:

Libro:	No. Inscripción:	Fec. Inscripción:	Folio Inicial:
Compra Venta	2784	10-sep-2013	5601

3 / 1 Planos

Inscrito el: jueves, 02 de enero de 2014

Tomo: 1 Folio Inicial: 2 - Folio Final: 51  
Número de Inscripción: 1 Número de Repertorio: 12  
Oficina donde se guarda el original: Notaría Tercera  
Nombre del Cantón: Manta

Fecha de Otorgamiento/Providencia: viernes, 06 de diciembre de 2013

Escritura/Juicio/Resolución:

Fecha de Resolución:

a.- Observaciones:

PLANOS DE LA URBANIZACION MARINA BLUE

b.- Apellidos, Nombres y Domicilio de las Partes:

Calidad	Cédula o R.U.C.	Nombre y/o Razón Social	Estado Civil	Domicilio
Propietario	80-000000062440	Fideicomiso Mercantil Inmobiliario Marina		Manta

c.- Esta inscripción se refiere a la(s) que consta(n) en:

Libro:	No. Inscripción:	Fec. Inscripción:	Folio Inicial:	Folio final:
Compra Venta	2784	10-sep-2013	56011	56061

Crede (verdad)

TOTAL DE MOVIMIENTOS CERTIFICADOS:

Libro	Número de Inscripciones	Libro	Número de Inscripciones
Pianos	1		
Compra Venta	2		

Los movimientos Registrales que constan en esta Ficha son los únicos que se refieren al prefito que se certifica

Cualquier enmendadura, alteración o modificación al texto de este certificado lo invalida.

Emitido a las: 12:33:56 del Lunes, 02 de junio de 2014

A petición de:

*Mayra Dolores Salcós Méndez*

Elaborado por : Mayra Dolores Salcós Méndez  
(31013711-0)



Validez del Certificado 30 días, Excepto que se firme un traspaso de dominio o se emita un gravamen.

El interesado debe comunicar cualquier error en este Documento al Registrador de la Propiedad.



Abg. Jaime E. Delgado Intriago  
Firma del Registrador







Empresa Pública Municipal  
Registro de la Propiedad de  
Manta-EP

Avenida 4 y Calle 11

46418



Conforme a la solicitud Número: 95958, certifico hasta el día de hoy la Ficha Registral Número 46418.

**INFORMACIÓN REGISTRAL**

Fecha de Apertura: viernes, 30 de mayo de 2014  
Parroquia: Manta  
Tipo de Predio: Urbano  
Cód.Catastral/Ko/Ident.Predial: XXXXXXXXXXXXXXXXXXXXXXXXXX



**LINDEROS REGISTRALES:**

LOTE 153 MANZANA REGATA ESTE DE LA URBANIZACION MARINA BLUE, Con las siguientes medidas y linderos. FRENTE: 17,78m - vía regata ATRÁS: 17,87m lote N° 168 COSTADO DERECHO: 28,32m - comunal lineal COSTADO IZQUIERDO: 28,51m - lote N. 154 AREA TOTAL: 506,18m2 SOLVENCIA: EL LOTE DESCRITO SE ENCUENTRA LIBRE DE GRAVAMEN.

**RESUMEN DE MOVIMIENTOS REGISTRALES:**

Libro	Acto	Número y fecha de inscripción	Folio Inicial
Compra Venta	Compraventa y Unificación	2.784 10/09/2013	56.011
Compra Venta	Compraventa	3.147 16/10/2013	63.806
Planos	Planos	1 02/01/2014	2

**MOVIMIENTOS REGISTRALES:**

**REGISTRO DE COMPRA VENTA**

**1.1. Compraventa y Unificación**

Inscrito el: martes, 10 de septiembre de 2013  
Tomo: 1 Folio Inicial: 56.011 - Folio Final: 56.061  
Número de Inscripción: 2.784 Número de Repertorio: 6.565  
Oficina donde se guarda el original: Notaría Tercera  
Nombre del Cantón: Manta  
Fecha de Otorgamiento/Providencia: jueves, 22 de agosto de 2013  
Escritura/Juicio/Resolución:



Fecha de Resolución:

a.- Observaciones:

**COMPRAVENTA Y UNIFICACION**  
\* El Fideicomiso Marina Blue representado por la Compañía Fiducia S.A. Administradora de Fondos y Fideicomisos Mercantiles, a su vez debidamente representado por el Sr. David Fernando Guine Calero. En esta escritura el Municipio de Manta vende a favor de FIDUCOMISO MARINA BLUE el excedente de terreno de 5 3 8 m 2 UNIFICACION - Marina Blue es el propietario de los terrenos ubicados en el sector conocido como Piedra Larga de la ciudad de Manta los cuales se detallan de la siguiente manera: LOTE 2.- LOTE 3, LOTE 4. LOTE 5. FAJA N. 1 FAJA N. 2 FAJA N. 3 FAJA N. 4 FAJA N. 5 FAJA N. 6 FAJA N. 7 FAJA N. 8 FAJA N. 9 FAJA N. 10 FAJA N. 11 FAJA N. 12 FAJA N. 13 FAJA N. 14 FAJA N. 15 FAJA N. 16 FAJA N. 17 FAJA N. 18 FAJA N. 19 FAJA N. 20 FAJA N. 21 FAJA N. 22 FAJA N. 23 FAJA N. 24 FAJA N. 25 FAJA N. 26 FAJA N. 27 FAJA N. 28 FAJA N. 29 FAJA N. 30 FAJA N. 31 FAJA N. 32 FAJA N. 33 FAJA N. 34 FAJA N. 35 FAJA N. 36 FAJA N. 37 FAJA N. 38 FAJA N. 39 FAJA N. 40 FAJA N. 41 FAJA N. 42 FAJA N. 43 FAJA N. 44 FAJA N. 45 FAJA N. 46 FAJA N. 47 FAJA N. 48 FAJA N. 49 FAJA N. 50 FAJA N. 51 FAJA N. 52 FAJA N. 53 FAJA N. 54 FAJA N. 55 FAJA N. 56 FAJA N. 57 FAJA N. 58 FAJA N. 59 FAJA N. 60 FAJA N. 61 FAJA N. 62 FAJA N. 63 FAJA N. 64 FAJA N. 65 FAJA N. 66 FAJA N. 67 FAJA N. 68 FAJA N. 69 FAJA N. 70 FAJA N. 71 FAJA N. 72 FAJA N. 73 FAJA N. 74 FAJA N. 75 FAJA N. 76 FAJA N. 77 FAJA N. 78 FAJA N. 79 FAJA N. 80 FAJA N. 81 FAJA N. 82 FAJA N. 83 FAJA N. 84 FAJA N. 85 FAJA N. 86 FAJA N. 87 FAJA N. 88 FAJA N. 89 FAJA N. 90 FAJA N. 91 FAJA N. 92 FAJA N. 93 FAJA N. 94 FAJA N. 95 FAJA N. 96 FAJA N. 97 FAJA N. 98 FAJA N. 99 FAJA N. 100 FAJA N. 101 FAJA N. 102 FAJA N. 103 FAJA N. 104 FAJA N. 105 FAJA N. 106 FAJA N. 107 FAJA N. 108 FAJA N. 109 FAJA N. 110 FAJA N. 111 FAJA N. 112 FAJA N. 113 FAJA N. 114 FAJA N. 115 FAJA N. 116 FAJA N. 117 FAJA N. 118 FAJA N. 119 FAJA N. 120 FAJA N. 121 FAJA N. 122 FAJA N. 123 FAJA N. 124 FAJA N. 125 FAJA N. 126 FAJA N. 127 FAJA N. 128 FAJA N. 129 FAJA N. 130 FAJA N. 131 FAJA N. 132 FAJA N. 133 FAJA N. 134 FAJA N. 135 FAJA N. 136 FAJA N. 137 FAJA N. 138 FAJA N. 139 FAJA N. 140 FAJA N. 141 FAJA N. 142 FAJA N. 143 FAJA N. 144 FAJA N. 145 FAJA N. 146 FAJA N. 147 FAJA N. 148 FAJA N. 149 FAJA N. 150 FAJA N. 151 FAJA N. 152 FAJA N. 153 FAJA N. 154 FAJA N. 155 FAJA N. 156 FAJA N. 157 FAJA N. 158 FAJA N. 159 FAJA N. 160 FAJA N. 161 FAJA N. 162 FAJA N. 163 FAJA N. 164 FAJA N. 165 FAJA N. 166 FAJA N. 167 FAJA N. 168 FAJA N. 169 FAJA N. 170 FAJA N. 171 FAJA N. 172 FAJA N. 173 FAJA N. 174 FAJA N. 175 FAJA N. 176 FAJA N. 177 FAJA N. 178 FAJA N. 179 FAJA N. 180 FAJA N. 181 FAJA N. 182 FAJA N. 183 FAJA N. 184 FAJA N. 185 FAJA N. 186 FAJA N. 187 FAJA N. 188 FAJA N. 189 FAJA N. 190 FAJA N. 191 FAJA N. 192 FAJA N. 193 FAJA N. 194 FAJA N. 195 FAJA N. 196 FAJA N. 197 FAJA N. 198 FAJA N. 199 FAJA N. 200 FAJA N. 201 FAJA N. 202 FAJA N. 203 FAJA N. 204 FAJA N. 205 FAJA N. 206 FAJA N. 207 FAJA N. 208 FAJA N. 209 FAJA N. 210 FAJA N. 211 FAJA N. 212 FAJA N. 213 FAJA N. 214 FAJA N. 215 FAJA N. 216 FAJA N. 217 FAJA N. 218 FAJA N. 219 FAJA N. 220 FAJA N. 221 FAJA N. 222 FAJA N. 223 FAJA N. 224 FAJA N. 225 FAJA N. 226 FAJA N. 227 FAJA N. 228 FAJA N. 229 FAJA N. 230 FAJA N. 231 FAJA N. 232 FAJA N. 233 FAJA N. 234 FAJA N. 235 FAJA N. 236 FAJA N. 237 FAJA N. 238 FAJA N. 239 FAJA N. 240 FAJA N. 241 FAJA N. 242 FAJA N. 243 FAJA N. 244 FAJA N. 245 FAJA N. 246 FAJA N. 247 FAJA N. 248 FAJA N. 249 FAJA N. 250 FAJA N. 251 FAJA N. 252 FAJA N. 253 FAJA N. 254 FAJA N. 255 FAJA N. 256 FAJA N. 257 FAJA N. 258 FAJA N. 259 FAJA N. 260 FAJA N. 261 FAJA N. 262 FAJA N. 263 FAJA N. 264 FAJA N. 265 FAJA N. 266 FAJA N. 267 FAJA N. 268 FAJA N. 269 FAJA N. 270 FAJA N. 271 FAJA N. 272 FAJA N. 273 FAJA N. 274 FAJA N. 275 FAJA N. 276 FAJA N. 277 FAJA N. 278 FAJA N. 279 FAJA N. 280 FAJA N. 281 FAJA N. 282 FAJA N. 283 FAJA N. 284 FAJA N. 285 FAJA N. 286 FAJA N. 287 FAJA N. 288 FAJA N. 289 FAJA N. 290 FAJA N. 291 FAJA N. 292 FAJA N. 293 FAJA N. 294 FAJA N. 295 FAJA N. 296 FAJA N. 297 FAJA N. 298 FAJA N. 299 FAJA N. 300 FAJA N. 301 FAJA N. 302 FAJA N. 303 FAJA N. 304 FAJA N. 305 FAJA N. 306 FAJA N. 307 FAJA N. 308 FAJA N. 309 FAJA N. 310 FAJA N. 311 FAJA N. 312 FAJA N. 313 FAJA N. 314 FAJA N. 315 FAJA N. 316 FAJA N. 317 FAJA N. 318 FAJA N. 319 FAJA N. 320 FAJA N. 321 FAJA N. 322 FAJA N. 323 FAJA N. 324 FAJA N. 325 FAJA N. 326 FAJA N. 327 FAJA N. 328 FAJA N. 329 FAJA N. 330 FAJA N. 331 FAJA N. 332 FAJA N. 333 FAJA N. 334 FAJA N. 335 FAJA N. 336 FAJA N. 337 FAJA N. 338 FAJA N. 339 FAJA N. 340 FAJA N. 341 FAJA N. 342 FAJA N. 343 FAJA N. 344 FAJA N. 345 FAJA N. 346 FAJA N. 347 FAJA N. 348 FAJA N. 349 FAJA N. 350 FAJA N. 351 FAJA N. 352 FAJA N. 353 FAJA N. 354 FAJA N. 355 FAJA N. 356 FAJA N. 357 FAJA N. 358 FAJA N. 359 FAJA N. 360 FAJA N. 361 FAJA N. 362 FAJA N. 363 FAJA N. 364 FAJA N. 365 FAJA N. 366 FAJA N. 367 FAJA N. 368 FAJA N. 369 FAJA N. 370 FAJA N. 371 FAJA N. 372 FAJA N. 373 FAJA N. 374 FAJA N. 375 FAJA N. 376 FAJA N. 377 FAJA N. 378 FAJA N. 379 FAJA N. 380 FAJA N. 381 FAJA N. 382 FAJA N. 383 FAJA N. 384 FAJA N. 385 FAJA N. 386 FAJA N. 387 FAJA N. 388 FAJA N. 389 FAJA N. 390 FAJA N. 391 FAJA N. 392 FAJA N. 393 FAJA N. 394 FAJA N. 395 FAJA N. 396 FAJA N. 397 FAJA N. 398 FAJA N. 399 FAJA N. 400 FAJA N. 401 FAJA N. 402 FAJA N. 403 FAJA N. 404 FAJA N. 405 FAJA N. 406 FAJA N. 407 FAJA N. 408 FAJA N. 409 FAJA N. 410 FAJA N. 411 FAJA N. 412 FAJA N. 413 FAJA N. 414 FAJA N. 415 FAJA N. 416 FAJA N. 417 FAJA N. 418 FAJA N. 419 FAJA N. 420 FAJA N. 421 FAJA N. 422 FAJA N. 423 FAJA N. 424 FAJA N. 425 FAJA N. 426 FAJA N. 427 FAJA N. 428 FAJA N. 429 FAJA N. 430 FAJA N. 431 FAJA N. 432 FAJA N. 433 FAJA N. 434 FAJA N. 435 FAJA N. 436 FAJA N. 437 FAJA N. 438 FAJA N. 439 FAJA N. 440 FAJA N. 441 FAJA N. 442 FAJA N. 443 FAJA N. 444 FAJA N. 445 FAJA N. 446 FAJA N. 447 FAJA N. 448 FAJA N. 449 FAJA N. 450 FAJA N. 451 FAJA N. 452 FAJA N. 453 FAJA N. 454 FAJA N. 455 FAJA N. 456 FAJA N. 457 FAJA N. 458 FAJA N. 459 FAJA N. 460 FAJA N. 461 FAJA N. 462 FAJA N. 463 FAJA N. 464 FAJA N. 465 FAJA N. 466 FAJA N. 467 FAJA N. 468 FAJA N. 469 FAJA N. 470 FAJA N. 471 FAJA N. 472 FAJA N. 473 FAJA N. 474 FAJA N. 475 FAJA N. 476 FAJA N. 477 FAJA N. 478 FAJA N. 479 FAJA N. 480 FAJA N. 481 FAJA N. 482 FAJA N. 483 FAJA N. 484 FAJA N. 485 FAJA N. 486 FAJA N. 487 FAJA N. 488 FAJA N. 489 FAJA N. 490 FAJA N. 491 FAJA N. 492 FAJA N. 493 FAJA N. 494 FAJA N. 495 FAJA N. 496 FAJA N. 497 FAJA N. 498 FAJA N. 499 FAJA N. 500 FAJA N. 501 FAJA N. 502 FAJA N. 503 FAJA N. 504 FAJA N. 505 FAJA N. 506 FAJA N. 507 FAJA N. 508 FAJA N. 509 FAJA N. 510 FAJA N. 511 FAJA N. 512 FAJA N. 513 FAJA N. 514 FAJA N. 515 FAJA N. 516 FAJA N. 517 FAJA N. 518 FAJA N. 519 FAJA N. 520 FAJA N. 521 FAJA N. 522 FAJA N. 523 FAJA N. 524 FAJA N. 525 FAJA N. 526 FAJA N. 527 FAJA N. 528 FAJA N. 529 FAJA N. 530 FAJA N. 531 FAJA N. 532 FAJA N. 533 FAJA N. 534 FAJA N. 535 FAJA N. 536 FAJA N. 537 FAJA N. 538 FAJA N. 539 FAJA N. 540 FAJA N. 541 FAJA N. 542 FAJA N. 543 FAJA N. 544 FAJA N. 545 FAJA N. 546 FAJA N. 547 FAJA N. 548 FAJA N. 549 FAJA N. 550 FAJA N. 551 FAJA N. 552 FAJA N. 553 FAJA N. 554 FAJA N. 555 FAJA N. 556 FAJA N. 557 FAJA N. 558 FAJA N. 559 FAJA N. 560 FAJA N. 561 FAJA N. 562 FAJA N. 563 FAJA N. 564 FAJA N. 565 FAJA N. 566 FAJA N. 567 FAJA N. 568 FAJA N. 569 FAJA N. 570 FAJA N. 571 FAJA N. 572 FAJA N. 573 FAJA N. 574 FAJA N. 575 FAJA N. 576 FAJA N. 577 FAJA N. 578 FAJA N. 579 FAJA N. 580 FAJA N. 581 FAJA N. 582 FAJA N. 583 FAJA N. 584 FAJA N. 585 FAJA N. 586 FAJA N. 587 FAJA N. 588 FAJA N. 589 FAJA N. 590 FAJA N. 591 FAJA N. 592 FAJA N. 593 FAJA N. 594 FAJA N. 595 FAJA N. 596 FAJA N. 597 FAJA N. 598 FAJA N. 599 FAJA N. 600 FAJA N. 601 FAJA N. 602 FAJA N. 603 FAJA N. 604 FAJA N. 605 FAJA N. 606 FAJA N. 607 FAJA N. 608 FAJA N. 609 FAJA N. 610 FAJA N. 611 FAJA N. 612 FAJA N. 613 FAJA N. 614 FAJA N. 615 FAJA N. 616 FAJA N. 617 FAJA N. 618 FAJA N. 619 FAJA N. 620 FAJA N. 621 FAJA N. 622 FAJA N. 623 FAJA N. 624 FAJA N. 625 FAJA N. 626 FAJA N. 627 FAJA N. 628 FAJA N. 629 FAJA N. 630 FAJA N. 631 FAJA N. 632 FAJA N. 633 FAJA N. 634 FAJA N. 635 FAJA N. 636 FAJA N. 637 FAJA N. 638 FAJA N. 639 FAJA N. 640 FAJA N. 641 FAJA N. 642 FAJA N. 643 FAJA N. 644 FAJA N. 645 FAJA N. 646 FAJA N. 647 FAJA N. 648 FAJA N. 649 FAJA N. 650 FAJA N. 651 FAJA N. 652 FAJA N. 653 FAJA N. 654 FAJA N. 655 FAJA N. 656 FAJA N. 657 FAJA N. 658 FAJA N. 659 FAJA N. 660 FAJA N. 661 FAJA N. 662 FAJA N. 663 FAJA N. 664 FAJA N. 665 FAJA N. 666 FAJA N. 667 FAJA N. 668 FAJA N. 669 FAJA N. 670 FAJA N. 671 FAJA N. 672 FAJA N. 673 FAJA N. 674 FAJA N. 675 FAJA N. 676 FAJA N. 677 FAJA N. 678 FAJA N. 679 FAJA N. 680 FAJA N. 681 FAJA N. 682 FAJA N. 683 FAJA N. 684 FAJA N. 685 FAJA N. 686 FAJA N. 687 FAJA N. 688 FAJA N. 689 FAJA N. 690 FAJA N. 691 FAJA N. 692 FAJA N. 693 FAJA N. 694 FAJA N. 695 FAJA N. 696 FAJA N. 697 FAJA N. 698 FAJA N. 699 FAJA N. 700 FAJA N. 701 FAJA N. 702 FAJA N. 703 FAJA N. 704 FAJA N. 705 FAJA N. 706 FAJA N. 707 FAJA N. 708 FAJA N. 709 FAJA N. 710 FAJA N. 711 FAJA N. 712 FAJA N. 713 FAJA N. 714 FAJA N. 715 FAJA N. 716 FAJA N. 717 FAJA N. 718 FAJA N. 719 FAJA N. 720 FAJA N. 721 FAJA N. 722 FAJA N. 723 FAJA N. 724 FAJA N. 725 FAJA N. 726 FAJA N. 727 FAJA N. 728 FAJA N. 729 FAJA N. 730 FAJA N. 731 FAJA N. 732 FAJA N. 733 FAJA N. 734 FAJA N. 735 FAJA N. 736 FAJA N. 737 FAJA N. 738 FAJA N. 739 FAJA N. 740 FAJA N. 741 FAJA N. 742 FAJA N. 743 FAJA N. 744 FAJA N. 745 FAJA N. 746 FAJA N. 747 FAJA N. 748 FAJA N. 749 FAJA N. 750 FAJA N. 751 FAJA N. 752 FAJA N. 753 FAJA N. 754 FAJA N. 755 FAJA N. 756 FAJA N. 757 FAJA N. 758 FAJA N. 759 FAJA N. 760 FAJA N. 761 FAJA N. 762 FAJA N. 763 FAJA N. 764 FAJA N. 765 FAJA N. 766 FAJA N. 767 FAJA N. 768 FAJA N. 769 FAJA N. 770 FAJA N. 771 FAJA N. 772 FAJA N. 773 FAJA N. 774 FAJA N. 775 FAJA N. 776 FAJA N. 777 FAJA N. 778 FAJA N. 779 FAJA N. 780 FAJA N. 781 FAJA N. 782 FAJA N. 783 FAJA N. 784 FAJA N. 785 FAJA N. 786 FAJA N. 787 FAJA N. 788 FAJA N. 789 FAJA N. 790 FAJA N. 791 FAJA N. 792 FAJA N. 793 FAJA N. 794 FAJA N. 795 FAJA N. 796 FAJA N. 797 FAJA N. 798 FAJA N. 799 FAJA N. 800 FAJA N. 801 FAJA N. 802 FAJA N. 803 FAJA N. 804 FAJA N. 805 FAJA N. 806 FAJA N. 807 FAJA N. 808 FAJA N. 809 FAJA N. 810 FAJA N. 811 FAJA N. 812 FAJA N. 813 FAJA N. 814 FAJA N. 815 FAJA N. 816 FAJA N. 817 FAJA N. 818 FAJA N. 819 FAJA N. 820 FAJA N. 821 FAJA N. 822 FAJA N. 823 FAJA N. 824 FAJA N. 825 FAJA N. 826 FAJA N. 827 FAJA N. 828 FAJA N. 829 FAJA N. 830 FAJA N. 831 FAJA N. 832 FAJA N. 833 FAJA N. 834 FAJA N. 835 FAJA N. 836 FAJA N. 837 FAJA N. 838 FAJA N. 839 FAJA N. 840 FAJA N. 841 FAJA N. 842 FAJA N. 843 FAJA N. 844 FAJA N. 845 FAJA N. 846 FAJA N. 847 FAJA N. 848 FAJA N. 849 FAJA N. 850 FAJA N. 851 FAJA N. 852 FAJA N. 853 FAJA N. 854 FAJA N. 855 FAJA N. 856 FAJA N. 857 FAJA N. 858 FAJA N. 859 FAJA N. 860 FAJA N. 861 FAJA N. 862 FAJA N. 863 FAJA N. 864 FAJA N. 865 FAJA N. 866 FAJA N. 867 FAJA N. 868 FAJA N. 869 FAJA N. 870 FAJA N. 871 FAJA N. 872 FAJA N. 873 FAJA N. 874 FAJA N. 875 FAJA N. 876 FAJA N. 877 FAJA N. 878 FAJA N. 879 FAJA N. 880 FAJA N. 881 FAJA N. 882 FAJA N. 883 FAJA N. 884 FAJA N. 885 FAJA N. 886 FAJA N. 887 FAJA N. 888 FAJA N. 889 FAJA N. 890 FAJA N. 891 FAJA N. 892 FAJA N. 893 FAJA N. 894 FAJA N. 895 FAJA N. 896 FAJA N. 897 FAJA N. 898 FAJA N. 899 FAJA N. 900 FAJA N. 901 FAJA N. 902 FAJA N. 903 FAJA N. 904 FAJA N. 905 FAJA N. 906 FAJA N. 907 FAJA N. 908 FAJA N. 909 FAJA N. 910 FAJA N. 911 FAJA N. 912 FAJA N. 913 FAJA N. 914 FAJA N. 915 FAJA N. 916 FAJA N. 917 FAJA N. 918 FAJA N. 919 FAJA N. 920 FAJA N. 921 FAJA N. 922 FAJA N. 923 FAJA N. 924 FAJA N. 925 FAJA N. 926 FAJA N. 927 FAJA N. 928 FAJA N. 929 FAJA N. 930 FAJA N. 931 FAJA N. 932 FAJA N. 933 FAJA N. 934 FAJA N. 935 FAJA N. 936 FAJA N. 937 FAJA N. 938 FAJA N. 939 FAJA N. 940 FAJA N. 941 FAJA N. 942 FAJA N. 943 FAJA N. 944 FAJA N. 945 FAJA N. 946 FAJA N. 947 FAJA N. 948 FAJA N. 949 FAJA N. 950 FAJA N. 951 FAJA N. 952 FAJA N. 953 FAJA N. 954 FAJA N. 955 FAJA N. 956 FAJA N. 957 FAJA N. 958 FAJA N. 959 FAJA N. 960 FAJA N. 961 FAJA N. 962 FAJA N. 963 FAJA N. 964 FAJA N. 965 FAJA N. 966 FAJA N. 967 FAJA N. 968 FAJA N. 969 FAJA N. 970 FAJA N. 971 FAJA N. 972 FAJA N. 973 FAJA N. 974 FAJA N. 975 FAJA N. 976 FAJA N. 977 FAJA N. 978 FAJA N. 979 FAJA N. 980 FAJA N. 981 FAJA N. 982 FAJA N. 983 FAJA N. 984 FAJA N. 985 FAJA N. 986 FAJA N. 987 FAJA N. 988 FAJA N. 989 FAJA N. 990 FAJA N. 991 FAJA N. 992 FAJA N. 993 FAJA N. 994 FAJA N. 995 FAJA N. 996 FAJA N. 997 FAJA N. 998 FAJA N. 999 FAJA N. 1000 FAJA N. 1001 FAJA N. 1002 FAJA N. 1003 FAJA N. 1004 FAJA N. 1005 FAJA N. 1006 FAJA N. 1007 FAJA N. 1008 FAJA N. 1009 FAJA N. 1010 FAJA N. 1011 FAJA N. 1012 FAJA N. 1013 FAJA N. 1014 FAJA N. 1015 FAJA N. 1016 FAJA N. 1017 FAJA N. 1018 FAJA N. 1019 FAJA N. 1020 FAJA N. 1021 FAJA N. 1022 FAJA N. 1023 FAJA N. 1024 FAJA N. 1025 FAJA N. 1026 FAJA N. 1027 FAJA N. 1028 FAJA N. 1029 FAJA N. 1030 FAJA N. 1031 FAJA N. 1032 FAJA N. 1033 FAJA N. 1034 FAJA N. 1035 FAJA N. 1036 FAJA N. 1037 FAJA N. 1038 FAJA N. 1039 FAJA N. 1040 FAJA N. 1041 FAJA N. 1042 FAJA N. 1043 FAJA N. 1044 FAJA N. 1045 FAJA N. 1046 FAJA N. 1047 FAJA N. 1048 FAJA N. 1049 FAJA N. 1050 FAJA N. 1051 FAJA N. 1052 FAJA N. 1053 FAJA N. 1054 FAJA N. 1055 FAJA N. 1056 FAJA N. 1057 FAJA N. 1058 FAJA N. 1059 FAJA N. 1060 FAJA N. 1061 FAJA N. 1062 FAJA N. 1063 FAJA N. 1064 FAJA N. 1065 FAJA N. 1066 FAJA N. 1067 FAJA N. 1068 FAJA N. 1069 FAJA N. 1070 FAJA N. 1071 FAJA N. 1072 FAJA N. 1073 FAJA N. 1074 FAJA N. 1075 FAJA N. 1076 FAJA N. 1077 FAJA N. 1078 FAJA N. 1079 FAJA N. 1080 FAJA N. 1081 FAJA N. 1082 FAJA N. 1083 FAJA N. 1084 FAJA N. 1085 FAJA N. 1086 FAJA N. 1087 FAJA N. 1088 FAJA N. 1089 FAJA N. 1090 FAJA N. 1091 FAJA N. 1092 FAJA N. 1093 FAJA N. 1094 FAJA N. 1095 FAJA N. 1096 FAJA N. 1097 FAJA N. 1098 FAJA N. 1099 FAJA N. 1100 FAJA N. 1101 FAJA N. 1102 FAJA N. 1103 FAJA N. 1104 FAJA N. 1105 FAJA N. 1106 FAJA N. 1107 FAJA N. 1108 FAJA N. 1109 FAJA N. 1110 FAJA N. 1111 FAJA N. 1112 FAJA N. 1113 FAJA N. 1114 FAJA N. 1115 FAJA N. 1116 FAJA N. 1117 FAJA N. 1118 FAJA N. 1119 FAJA N. 1120 FAJA N. 1121 FAJA N. 1122 FAJA N. 1123 FAJA N. 1124 FAJA N. 1125 FAJA N. 1126 FAJA N. 1127 FAJA N. 1128 FAJA N. 1129 FAJA N. 1130 FAJA N. 1131 FAJA N. 1132 FAJA N. 1133 FAJA N. 1134 FAJA N. 1135 FAJA N. 1136 FAJA N. 1137 FAJA N. 1138 FAJA N. 1139 FAJA N. 1140 FAJA N. 1141 FAJA N. 1142 FAJA N. 1143 FAJA N. 1144 FAJA N. 1145 FAJA N. 1146 FAJA N. 1147 FAJA N. 1148 FAJA N. 1149 FAJA N. 1150 FAJA N. 1151 FAJA N. 1152 FAJA N. 1153 FAJA N. 1154 FAJA N. 1155 FAJA N. 1156 FAJA N. 1157 FAJA N. 1158 FAJA N. 1159 FAJA N. 1160 FAJA N. 1161 FAJA N. 1162 FAJA N. 1163 FAJA N. 1164 FAJA N. 1165 FAJA N. 1166 FAJA N. 1167 FAJA N. 1168 FAJA N. 1169 FAJA N. 1170 FAJA N. 1171 FAJA N. 1172 FAJA N. 1173 FAJA N. 1174 FAJA N. 1175 FAJA N. 1176 FAJA N. 1177 FAJA N. 1178 FAJA N. 1179 FAJA N. 1180 FAJA N. 1181 FAJA N. 1182 FAJA N. 1183 FAJA N. 1184 FAJA N. 1185 FAJA N. 1186 FAJA N. 1187 FAJA N. 1188 FAJA N. 1189 FAJA N. 1190 FAJA N. 1191 FAJA N. 1192 FAJA N. 1193 FAJA N. 1194 FAJA N. 1195 FAJA N. 1196 FAJA N. 1197 FAJA N. 1198 FAJA N. 1199 FAJA N. 1200 FAJA N. 1201 FAJA N. 1202 FAJA N. 1203 FAJA N. 1204 FAJA N. 1205 FAJA N. 1206 FAJA N. 1207 FAJA N. 1208 FAJA N. 1209 FAJA N. 1210 FAJA N. 1211 FAJA N. 1212 FAJA N. 1213 FAJA N. 1214 FAJA N. 1215 FAJA N. 1216 FAJA N. 1217 FAJA N. 1218 FAJA N. 1219 FAJA N. 1220 FAJA N. 1221 FAJA N. 1222 FAJA N. 1223 FAJA N. 1224 FAJA N. 1225 FAJA N. 1226 FAJA N. 1227 FAJA N. 1228 FAJA N. 1229 FAJA N. 1230 FAJA N. 1231 FAJA N. 1232 FAJA N. 1233 FAJA N. 1234 FAJA N. 1235 FAJA N. 1236 FAJA N. 1237 FAJA N. 1238 FAJA N. 1239 FAJA N. 1240 FAJA N. 1241 FAJA N. 1242 FAJA N. 1243 FAJA N. 1244 FAJA N. 1245 FAJA N. 1246 FAJA N. 1247 FAJA N. 1248 FAJA N. 1249 FAJA N. 1250 FAJA N. 1251 FAJA N. 1252 FAJA N. 1253 FAJA N. 1254 FAJA N. 1255 FAJA N. 1256 FAJA N. 1257 FAJA N. 1258 FAJA N. 1259 FAJA N. 1260 FAJA N. 1261 FAJA N. 1262 FAJA N. 1263 FAJA N. 1264 FAJA N. 1265 FAJA N. 1266 FAJA N. 1267 FAJA N. 1268 FAJA N. 1269 FAJA N. 1270 FAJA N. 1271 FAJA N. 1272 FAJA N. 1273 FAJA N. 1274 FAJA N. 1275 FAJA N. 1276 FAJA N. 1277 FAJA N. 1278 FAJA N. 1279 FAJA N. 1280 FAJA N. 1281 FAJA N. 1282 FAJA N. 1283 FAJA N. 1284 FAJA N. 1285 FAJA N. 1286 FAJA N. 1287 FAJA N. 1288 FAJA N. 1289 FAJA N. 1290 FAJA N. 1291 FAJA N. 1292 FAJA N. 1293 FAJA N. 1294 FAJA N. 1295 FAJA N. 1296 FAJA N. 1297 FAJA N. 1298 FAJA N. 1299 FAJA N. 1300 FAJA N. 1301 FAJA N. 1302 FAJA N. 1303 FAJA N. 1304 FAJA N. 1305 FAJA N. 1306 FAJA N. 1307 FAJA N. 1308 FAJA N. 1309 FAJA N. 1310 FAJA N. 1311 FAJA N. 1312 FAJA N. 1313 FAJA N. 1314 FAJA N. 1

QUEDANDO UN AREA TOTAL DE 202034.06m2.

b.- Apellidos, Nombres y Domicilio de las Partes:

Calidad	Cédula o R.U.C.	Nombre y/o Razón Social	Estado Civil	Domicilio
Comprador	80-000000065830	Fideicomiso Marina Blue		Manta
Vendedor	80-000000050594	Gobierno Autonomo Descentralizado Mucici		Manta

2 / 2 Compraventa

Inscrito el: miércoles, 16 de octubre de 2013

Tomo: 1 Folio Inicial: 63.806 - Folio Final: 63.818  
Número de Inscripción: 3.147 Número de Repertorio: 7.380  
Oficina donde se guarda el original: Notaría Tercera  
Nombre del Cantón: Manta

Fecha de Otorgamiento/Providencia: jueves, 26 de septiembre de 2013

Escritura/Juicio/Resolución:

Fecha de Resolución:

a.- Observaciones:

DESMEMBRACION del lote de terreno de propiedad de Fideicomiso Marina Blue el mismo que según escritura tenía un área de 202.034,00m2 y mediante esta escritura desmembra un área de 17.004,97m2 quedando un área sobrante de 185.029,09m2

b.- Apellidos, Nombres y Domicilio de las Partes:

Calidad	Cédula o R.U.C.	Nombre y/o Razón Social	Estado Civil	Domicilio
Propietario	80-000000065830	Fideicomiso Marina Blue		Manta

c.- Esta inscripción se refiere a la(s) que consta(n) en:

Libro:	No. Inscripción:	Fec. Inscripción:	Folio Inicial:	Folio final:
Compra Venta	2784	10-sep-2013	56011	56011

3 / 1 Planos

Inscrito el: jueves, 02 de enero de 2014

Tomo: 1 Folio Inicial: 2 - Folio Final: 51  
Número de Inscripción: 1 Número de Repertorio: 13  
Oficina donde se guarda el original: Notaría Tercera  
Nombre del Cantón: Manta

Fecha de Otorgamiento/Providencia: viernes, 06 de diciembre de 2013

Escritura/Juicio/Resolución:

Fecha de Resolución:

a.- Observaciones:

PLANOS DE LA URBANIZACION MARINA BLUE

b.- Apellidos, Nombres y Domicilio de las Partes:

Calidad	Cédula o R.U.C.	Nombre y/o Razón Social	Estado Civil	Domicilio
Propietario	80-000000062440	Fideicomiso Mercantil Inmobiliario Marina		Manta

c.- Esta inscripción se refiere a la(s) que consta(n) en:

Libro:	No. Inscripción:	Fec. Inscripción:	Folio Inicial:	Folio final:
Compra Venta	2784	10-sep-2013	56011	56061



TOTAL DE MOVIMIENTOS CERTIFICADOS:

Libro	Número de Inscripciones	Libro	Número de Inscripciones
Planos	1		
Compra Venta	2		

Los movimientos Registrales que constan en esta Ficha son los únicos que se refieren al predio que se certifica.

Cualquier enmendadura, alteración o modificación al texto de este certificado lo invalida.

Expedido a las: 12:32:26 del Lunes, 02 de Junio de 2014

A petición de: *José María*

Elaborado por: Mayra Dolores Salas Mendoza  
131013711-0



Vigencia del Certificado 30 días, Excepto que se diere un traspaso de dominio o se emitiera un gravamen.

El interesado debe comunicar cualquier error en este Documento al Registrador de la Propiedad.



Abc. Jaime E. Delgado Intriago  
Firma del Registrador





Empresa Pública Municipal  
Registro de la Propiedad de  
Manta-EP

Avenida 4 y Calle 11

46417



Conforme a la solicitud Número: 95958, certifico hasta el día de hoy la Ficha Registral Número 46417.

**INFORMACIÓN REGISTRAL**

Fecha de Apertura: viernes, 30 de mayo de 2014  
Parroquia: Manta  
Tipo de Predio: Urbano  
Catastral/Rol/Ident. Predial: XXXXXXXXXXXXXXXXXXXXXXXXXX



**LINDEROS REGISTRALES:**

LOTE 227 MANZANA ATLANTICO DE LA URBANIZACION MARINA BLUE, con las siguientes medidas y linderos. FRENTE: 25,44m - vía la costa ATRÁS; 22,32m lotes N° 128 COSTADO DERECHO. 31,57m lote 226 COSTADO IZQUIERDO: 22,26m - vía pacifico. AREA TOTAL: 634,77m2 SOLVENCIA; EL LOTE DESCRITO SE ENCUENTRA LIBRE DE GRAVAMEN.

**RESUMEN DE MOVIMIENTOS REGISTRALES:**

Libre	Aero	Número y fecha de inscripción	Folio Inicial
Compra Venta	Compraventa y Unificación	2.784 10/09/2013	56.011
Compra Venta	Compraventa	3.147 16/10/2013	63.806
Planos	Planos	1 02/01/2014	2

**MOVIMIENTOS REGISTRALES:**

**REGISTRO DE COMPRA VENTA**

**1. 2. Compraventa y Unificación**

Inscrito el: martes, 10 de septiembre de 2013  
Tomas: 1 Folio Inicial: 56.011 - Folio Final: 56.061  
Número de Inscripción: 2.784 Número de Repertorio: 6.565  
Oficina donde se guarda el original: Notaría Tercera  
Nombre del Cantón: Manta  
Fecha de Otorgamiento/Providencia: jueves, 22 de agosto de 2013  
Escritura/Juicio/Resolución:  
Fecha de Resolución:



**a.- Observaciones:**

**C O M P R A V E N T A Y U N I F I C A C I O N**

\* El Fideicomiso Marina Blue representado por la Compañía Fiducia S.A. Administradora de Fondos y Fideicomisos Mercantiles, a su vez debidamente representada por el Sr. David Fernando Guime Calero. En esta escritura el Municipio de Manta vende a favor del FIDELICOMISO MARINA BLUE el excedente de terreno de 5 9 8 m 2 UNIFICACION.- Marina Blue es propietario de ocho áreas de terreno ubicadas en el sector conocido como Piedra Larga de la ciudad de Manta los cuales se describen de la siguiente manera. LOTE 2.- LOTE 3, LOTE 4, LOTE 5.

Certificación impresa por...

Ficha Registral: 46417

Página: 1 de 3



FAJA N. 1 FAJA N. 2 FAJA N. 3 FAJA N. 4 areas de terrenos que se unifican al area de excedente de 594.38  
 QUEDANDO UN AREA TOTAL DE 202034 06 m2 .

b.- Apellidos, Nombres y Domicilio de las Partes:

Calidad	Cédula o R.U.C.	Nombre y/o Razón Social	Estado Civil	Domicilio
Comprador	80-0000000065830	Fideicomiso Marina Blue		Manta
Vendedor	80-0000000050594	Gobierno Autónomo Descentralizado Municipi		Manta

2 / 2 **Compraventa**

Inscrito el: miércoles, 16 de octubre de 2013

Tomo: 1 Folio Inicial: 63.806 - Folio Final: 63.818  
 Número de Inscripción: 3.147 Número de Repertorio: 7.380  
 Oficina donde se guarda el original: Notaría Tercera  
 Nombre del Cantón: Manta

Fecha de Otorgamiento/Providencia: jueves, 26 de septiembre de 2013

Escritura/Juicio/Resolución:

Fecha de Resolución:

a.- Observaciones:

DESMEMBRACION del lote de terreno de propiedad de Fideicomiso Marina Blue el mismo que según escritura tenía un area de 202.034,00m2 y mediante esta escritura desmembra un area de 17.004,97m2 quedando un area  
 s o b r a n t e d e 1 8 5 . 0 2 9 , 0 9 m 2

b.- Apellidos, Nombres y Domicilio de las Partes:

Calidad	Cédula o R.U.C.	Nombre y/o Razón Social	Estado Civil	Domicilio
Propietario	80-0000000065830	Fideicomiso Marina Blue		Manta

c.- Esta inscripción se refiere a la(s) que consta(n) en:

Libro:	No. Inscripción:	Fee. Inscripción:	Folio Inicial:	Folio Final:
Compra Venta	2784	10-sep-2013	56011	

3 / 1 **Planos**

Inscrito el: jueves, 02 de enero de 2014

Tomo: 1 Folio Inicial: 2 - Folio Final: 51  
 Número de Inscripción: 1 Número de Repertorio: 12  
 Oficina donde se guarda el original: Notaría Tercera  
 Nombre del Cantón: Manta

Fecha de Otorgamiento/Providencia: viernes, 06 de diciembre de 2013

Escritura/Juicio/Resolución:

Fecha de Resolución:

a.- Observaciones:

PLANOS DE LA URBANIZACION MARINA BLUE

b.- Apellidos, Nombres y Domicilio de las Partes:

Calidad	Cédula o R.U.C.	Nombre y/o Razón Social	Estado Civil	Domicilio
Propietario	80-0000000062440	Fideicomiso Mercantil Inmobiliario Marina		Manta

c.- Esta inscripción se refiere a la(s) que consta(n) en:

Libro:	No. Inscripción:	Fee. Inscripción:	Folio Inicial:	Folio final:
Compra Venta	2784	10-sep-2013	56011	56061



1 (cuenta (cuenta y cuenta))

TOTAL DE MOVIMIENTOS CERTIFICADOS:

Libro	Número de Inscripciones	Libro	Número de Inscripciones
Planos	1		
Compra Venta	2		



Los movimientos Registrales que constan en esta Ficha son los únicos que se refieren al predio que se certifica.

Cualquier enmendadura, alteración o modificación al texto de este certificado lo invalida.

Emitido a las: 12:29:42 del lunes, 02 de junio de 2014

A petición de: *Lucas Cruz*

Elaborado por: *Mayra Dolores Salto Méndez*  
131013711-0



Validez del Certificado 30 días, Excepto que se diera un traspaso de dominio o se emitiera un gravamen.

El interesado debe comunicar cualquier error en este Documento al Registrador de la Propiedad.



*J. F. Delgado Intriago*  
Firma del Registrador





Empresa Pública Municipal  
Registro de la Propiedad de  
Manta-EP

Avenida 4 y Calle 11

46416



Conforme a la solicitud Número: 95958, certifico hasta el día de hoy la Ficha Registral Número: 46416

**INFORMACIÓN REGISTRAL**

Fecha de Apertura: viernes, 30 de mayo de 2014  
Parroquia: Manta  
Tipo de Predio: Urbano  
Cód. Catastral/Rol/Cont. Predios: XXXXXXXXXXXXXXXXXXXXXXXXXXXXX



**LINDEROS REGISTRALES:**

LOTE 226 MANZANA ATLANTICO DE LA URBANIZACION MARINA BLUE, con las siguientes medidas y linderos, FRENTE: 22,32m - vía la costa ATRÁS: 22,32m - lote N° 229 COSTADO DERECHO: 31,57m lote 225 COSTADO IZQUIERDO: 31,57M - LOTES n° 227 área total: 704,68m<sup>2</sup> SOLVENCIA; EL LOTE DESCRITO SE ENCUENTRA LIBRE DE G R A V A M I E N T O S

**RESUMEN DE MOVIMIENTOS REGISTRALES:**

Libro	Acto	Número y fecha de inscripción	Folio Inicial
Compra Venta	Compraventa y Unificación	2.784 10/09/2013	56.011
Compra Venta	Compraventa	3.147 16/10/2013	63.806
Planos	Planos	1 02/01/2014	2

**MOVIMIENTOS REGISTRALES:**

**REGISTRO DE COMPRA VENTA**

**2 Compraventa y Unificación**

Inscrito el: martes, 10 de septiembre de 2013  
Tomo: 1 Folio Inicial: 56.011 - Folio Final: 56.061  
Número de Inscripción: 2.784 Número de Repertorio: 6.565  
Oficina donde se guarda el original: Notaría Tercera  
Nombre del Cantón: Manta  
Fecha de Otorgamiento/Providencia: jueves, 22 de agosto de 2013  
Escritura/Juicio/Resolución:



Fecha de Resolución:

a.- Observaciones:

**C O M P R A V E N T A Y U N I F I C A C I O N**

\* El fideicomiso Marina Blue representado por la Compañía Fiducia S.A. Administradora de Fondos y Fideicomisos Mercantiles, a su vez debidamente representado por el Sr David Fernando Guime Calero. En esta escritura el Municipio de Manta vende a favor de FIDUCOMISO MARINA BLUE el excedente de terreno de 5 m 8 m 2 UNIFICACION.- Marina Blue es propietaria de varias de terrenos ubicadas en el sector conocido como Piedra Larga de la ciudad de Manta los cuales son de la siguiente manera. LOTE 2.- LOTE 3, LOTE 4. LOTE 5,



Ficha Registral: 46416 Pagina: 1 de 3

FAJA N. 1 FAJA N. 2 FAJA N. 3 FAJA N. 4 areas de terrenos que se unifican al area de excedente de 594.38  
QUEDANDO UN AREA TOTAL DE 202034.06 m<sup>2</sup>.

b.- Apellidos, Nombres y Domicilio de las Partes:

Calidad	Cédula o R.U.C.	Nombre y/o Razón Social	Estado Civil	Domicilio
Comprador	80-0000000065830	Fideicomiso Marina Blue		Manta
Vendedor	80-0000000050594	Gobierno Autonomo Descentralizado Muni		Manta

2 / 2 Compraventa

Inscrito el: miércoles, 16 de octubre de 2013

Tomo: 1 Folio Inicial: 63.806 - Folio Final: 63.818

Número de Inscripción: 3.147 Número de Repertorio: 7.380

Oficina donde se guarda el original: Notaría Tercera

Nombre del Cantón: Manta

Fecha de Otorgamiento/Providencia: jueves, 26 de septiembre de 2013

Escritura/Juicio/Resolución:

Fecha de Resolución:

a.- Observaciones:

DESMEMBRACION del lote de terreno de propiedad de Fideicomiso Marina Blue el mismo que según escritura tenía un área de 202.034,00m<sup>2</sup> y mediante esta escritura desmembra un área de 17.004,97m<sup>2</sup>, quedando un área sobrante de 185.029,09 m<sup>2</sup>

b.- Apellidos, Nombres y Domicilio de las Partes:

Calidad	Cédula o R.U.C.	Nombre y/o Razón Social	Estado Civil	Domicilio
Propietario	80-0000000065830	Fideicomiso Marina Blue		Manta

c.- Esta inscripción se refiere a la(s) que consta(n) en:

Libro:	No. Inscripción:	Fec. Inscripción:	Folio Inicial:	Folio final:
Compra Venta	2784	10-sep-2013	56011	56061

3 / 1 Planos

Inscrito el: jueves, 02 de enero de 2014

Tomo: 1 Folio Inicial: 2 - Folio Final: 51

Número de Inscripción: 1 Número de Repertorio: 12

Oficina donde se guarda el original: Notaría Tercera

Nombre del Cantón: Manta

Fecha de Otorgamiento/Providencia: viernes, 06 de diciembre de 2013

Escritura/Juicio/Resolución:

Fecha de Resolución:

a.- Observaciones:

PLANOS DE LA URBANIZACION MARINA BLUE

b.- Apellidos, Nombres y Domicilio de las Partes:

Calidad	Cédula o R.U.C.	Nombre y/o Razón Social	Estado Civil	Domicilio
Propietario	80-0000000062440	Fideicomiso Mercantil Inmobiliario Marina		Manta

c.- Esta inscripción se refiere a la(s) que consta(n) en:

Libro:	No. Inscripción:	Fec. Inscripción:	Folio Inicial:	Folio final:
Compra Venta	2784	10-sep-2013	56011	56011





(El Estado vende y compra)

TOTAL DE MOVIMIENTOS CERTIFICADOS:

Libro	Número de Inscripciones	Libro
Planos	1	
Compra Venta	2	



Los movimientos Registrales que constan en esta Ficha son los únicos que se refieren al predio que se certifica.

Cualquier enmendadura, alteración o modificación al texto de este certificado lo invalida.

Emitido a las: 12:28:53 del lunes, 02 de junio de 2014

A petición de: *Jesus Cuenca*

Elaborado por: Mayra Dolores Salto Mentloza  
E31013711-0



Validez del Certificado 30 días. Excepcio que se diera un traspaso de dominio o se emitiera un gravamen.



*Abel E. Delgado Intriago*  
Firma del Registrador

El interesado debe comunicar cualquier error en este Documento al Registrador de la Propiedad.





Empresa Pública Municipal  
Registro de la Propiedad de  
Manta-EP

Avenida 4 y Calle 11

(Copia impresa gratuita)

**46415**



Conforme a la solicitud Número: 95958, certifico hasta el día de hoy la Ficha Registral Número 46415

**INFORMACIÓN REGISTRAL**

Fecha de Apertura: viernes, 30 de mayo de 2014  
 Paroquia: Manta  
 Tipo de Predio: Urbano  
 Cód. Catastral/Rol/Idenl. Predial: XXXXXXXXXXXXXXXXXXXXXXXXXX



**LINDEROS REGISTRALES:**

LOTE 225 MANZANA ATLANTICO DE LA URBANIZACION MARINA BLUE, con las siguientes medidas y linderos. FRENTE: 22,72m- vía la costa ATRÁS: 22,32m - lote N° 230 COSTADO DERECHO: 29,57M- Bajada a la playa COSTADO IZQUIERDO: 31,57m lote N° 226 AREA TOTAL: 676,35m2 SOLVENCIA: EL LOTE DESCRITO SE ENCUENTRA LIBRE DE GRAVAMEN.

**RESUMEN DE MOVIMIENTOS REGISTRALES:**

Libro	Acto	Número y fecha de inscripción	Folio Inicial
Compra Venta	Compraventa y Unificación	2.784 10/09/2013	56.011
Compra Venta	Compraventa	3.147 16/10/2013	63.806
Planos	Planos	1 02/01/2014	2

**MOVIMIENTOS REGISTRALES:**

**REGISTRO DE COMPRA VENTA**

1 / 2 **Compraventa y Unificación**

Inscrito el: martes, 10 de septiembre de 2013  
 Tomo: 1 Folio Inicial: 56.011 - Folio Final: 56.061  
 Número de inscripción: 2.784 Número de Repertorio: 6.565  
 Oficina donde se guarda el original: Notaría Tercera  
 Nombre del Cantón: Manta  
 Fecha de Otorgamiento/Providencia: jueves, 22 de agosto de 2013  
 Escritura/Juicio/Resolución:  
 Fecha de Resolución:



n.- Observaciones:

**C O M P R A V E N T A Y U N I F I C A C I O N**

\* El Fideicomiso Marina Blue representado por la Compañía Fiducia S.A. Administradora de Fondos y Fideicomisos Mercantiles, a su vez debidamente representado por el Sr. David Fernando Guime Calero. En esta escritura el Municipio de Manta vende a favor de FIDUCOMISO MARINA BLUE el excedente de terreno de 5 9 8 m 2 UNIFICACION.- Marina Blue es propietario de ochos áreas de terreno ubicadas en el sector conocido como Piedra Larga de la ciudad de Manta los cuales se detallan de la siguiente manera. LOTE 2.- LOTE 3, LOTE 4, LOTE 5,



FAJA N. 1 FAJA N. 2 FAJA N. 3 FAJA N. 4 areas de terrenos que se unifican al area de excedente de 594,38  
QUEDANDO UN AREA TOTAL DE 202034,06 m<sup>2</sup>.

b.- Apellidos, Nombres y Domicilio de las Partes:

Calidad	Cédula o R.U.C.	Nombre y/o Razón Social	Estado Civil	Domicilio
Comprador	80-0000000065830	Fideicomiso Marina Blue		Manta
Vendedor	80-0000000050594	Gobierno Autonomo Descentralizado Municipi		Manta

2 / Compraventa

Inscrito el: miércoles, 16 de octubre de 2013

Tomo: 1 Folio Inicial: 63.806 - Folio Final: 63.818  
Número de Inscripción: 3.147 Número de Repertorio: 7.380  
Oficina donde se guarda el original: Notaría Tercera  
Nombre del Cantón: Manta

Fecha de Otorgamiento/Providencia: jueves, 26 de septiembre de 2013

Escritura/Juicio/Resolución:

Fecha de Resolución:

a.- Observaciones:

DESMEMBRACION del lote de terreno de propiedad de Fideicomiso Marina Blue el mismo que segun escritura tenia un area de 202.034,00m<sup>2</sup> y mediante esta escritura desmembra un area de 17.004,97m<sup>2</sup> quedando un area s o b r a n t e d e 1 8 5 . 0 2 9 , 0 9 m<sup>2</sup>

b.- Apellidos, Nombres y Domicilio de las Partes:

Calidad	Cédula o R.U.C.	Nombre y/o Razón Social	Estado Civil	Domicilio
Propietario	80-0000000065830	Fideicomiso Marina Blue		Manta

c.- Esta inscripción se refiere a la(s) que consta(n) en:

Libro:	No. Inscripción:	Fec. Inscripción:	Folio Inicial:	Folio final:
Compra Venta	2784	10-sep-2013	56011	56061

3 / Planos

Inscrito el: jueves, 02 de enero de 2014

Tomo: 1 Folio Inicial: 2 - Folio Final: 51  
Número de Inscripción: 1 Número de Repertorio: 12  
Oficina donde se guarda el original: Notaría Tercera  
Nombre del Cantón: Manta

Fecha de Otorgamiento/Providencia: viernes, 06 de diciembre de 2013

Escritura/Juicio/Resolución:

Fecha de Resolución:

a.- Observaciones:


PLANOS DE LA URBANIZACION MARINA BLUE

b.- Apellidos, Nombres y Domicilio de las Partes:

Calidad	Cédula o R.U.C.	Nombre y/o Razón Social	Estado Civil	Domicilio
Propietario	80-0000000062440	Fideicomiso Mercantil Inmobiliario		Manta

c.- Esta inscripción se refiere a la(s) que consta(n) en:

Libro:	No. Inscripción:	Fec. Inscripción:	Folio Inicial:	Folio final:
Compra Venta	2784	10-sep-2013	56011	56061



TOTAL DE MOVIMIENTOS CERTIFICADOS:

Libro	Número de Inscripciones	Libro
Planos	1	
Compra Venta	2	

*(Cada Inscripción)*

Número de Inscripción: Delgado Intriago

Los movimientos Registrales que constan en esta Ficha son los únicos que se refieren al predio que se certifica.

Cualquier enmendadura, alteración o modificación al texto de este certificado lo invalida.

Emisido a las: 12:28:03 del lunes, 02 de junio de 2014

A petición de:

Elaborado por: Mayra Dolores Salto Méndez  
131013711-0



Validez del Certificado 30 días, Excepto que se diciera un traspaso de dominio o se constituya un gravamen.



Abg. Jaime E. Delgado Intriago  
Firma del Registrador

El interesado debe comunicar cualquier error en este Documento al Registrador de la Propiedad.



Certificación impresa por: MGS

Ficha Registrat: 46415

Página: 5 de 5



Empresa Pública Municipal  
Registro de la Propiedad de  
Manta-EP

Avenida 4 y Calle 11

45201



Conforme a la solicitud Número: 95958, certifico hasta el día de hoy la Ficha Registral Número 45201

**INFORMACIÓN REGISTRAL**

Fecha de Apertura: miércoles, 12 de marzo de 2014  
Parroquia: Manta  
Tipo de Predio: Urbano  
Cód. Catastral/Rol/Ident. Predial: XXXXXXXXXXXXXXXXXXXXXXXXXXXXX



**LINDEROS REGISTRALES:**

LOTE N° 168 MANZANA REGATA ESTE DE LA URBANIZACION MARINA BLUE con las siguientes medidas y linderos. FRENTE: 17,88 m via las brisas ATRAS: 17,87m lotes N° 153 COSTADO DERECHO: 28,32m y lote N° 167 COSTADO IZQUIERDO: 28,11m y comunal lineal AREA TOTAL: 502,23m2 SOLVENCIA: EL LOTE DESCRITO SE ENCUENTRA LIBRE DE GRAVAMEN.

**RESUMEN DE MOVIMIENTOS REGISTRALES:**

Libro	Acto	Número y fecha de inscripción	Folio Inicial
Compra Venta	Compraventa y Unificación	2.784 10/09/2013	56.011
Compra Venta	Compraventa	3.147 16/10/2013	63.806
Planos	Planos	1 02/01/2014	2

**MOVIMIENTOS REGISTRALES:**

**REGISTRO DE COMPRA VENTA**

**2 Compraventa y Unificación**

Inscrito el: martes, 10 de septiembre de 2013  
Tomo: 1 Folio Inicial: 56.011 - Folio Final: 56.061  
Número de Inscripción: 2.784 Número de Repertorio: 6.565  
Oficina donde se guarda el original: Notaría Tercera  
Nombre del Cantón: Manta  
Fecha de Otorgamiento/Providencia: jueves, 22 de agosto de 2013  
Escritura/Juicio/Resolución:  
Fecha de Resolución:



**a.- Observaciones:**

**C O M P R A V E N T A Y U N I F I C A C I O N**  
\* El Fideicomiso Marina Blue representado por la Compañía Fiducia S.A. Administradora de Fondos y Fideicomisos Mercantiles, a su vez debidamente representado por el Sr. David Fernando Guime Calero En esta escritura el Municipio de Manta vende a favor de FIDEICOMISO MARINA BLUE el excedente de terreno de 5 9 4 3 8 m 2 UNIFICACION.- Marina Blue es propietario de ocho areas de terrenos ubicadas en el sector conocido como Piedra Larga de la ciudad de Manta los cuales son ubilicados de la siguiente manera 1. LOTE 2.- LOTE 3, LOTE 4, LOTE 5, FAJA N. 1 FAJA N. 2 FAJA N. 3 FAJA N. 4 + areas de terrenos que se unifican al area de excedente de 594.38 Q U E D A N D O U N A A R E A T O T A L D E 2 0 2 0 3 4 , 0 6 m 2 .

**b.- Apellidos, Nombres y Domicilio de las Partes:**

Calidad Cédula de Identificación Nombre y Razón Social Estado Civil Domicilio



Ficha Registral: 45201 Página: 1 de 3

Comprador 80-000000065830 Fideicomiso Marina Blue Manta  
 Vendedor 80-000000050594 Gobierno Autonomo Descentralizado Muni Manta

2 / 2 Compraventa

Inscrito el : miércoles, 16 de octubre de 2013  
 Tomo: 1 Folio Inicial: 63.806 - Folio Final: 63.818  
 Número de Inscripción: 3.147 Número de Repertorio: 7.380  
 Oficina donde se guarda el original: Notaría Tercera  
 Nombre del Cantón: Manta  
 Fecha de Otorgamiento/Providencia: jueves, 26 de septiembre de 2013  
 Escritura/Juicio/Resolución:  
 Fecha de Resolución:



a.- Observaciones:  
 DESMEMBRACION del lote de terreno de propiedad de Fideicomiso Marina Blue el mismo que según escritura tenía un área de 202.034,00m2 y mediante esta escritura desmembra un arca de 17.004,97m2 quedando un área  
 s o b r a n t e d e 1 8 5 . 0 2 9 , 0 9 m 2

b.- Apellidos, Nombres y Domicilio de las Partes:

Calidad	Cédula o R.U.C.	Nombre y/o Razón Social	Estado Civil	Domicilio
Propietario	80-000000065830	Fideicomiso Marina Blue		Manta

c.- Esta inscripción se refiere a la(s) que consta(n) en:

Libro:	No. Inscripción:	Fec. Inscripción:	Folio Inicial:	Folio final:
Compra Venta	2784	10-sep-2013	56011	56061

3 / 1 Planos

Inscrito el : jueves, 02 de enero de 2014  
 Tomo: 1 Folio Inicial: 2 - Folio Final: 51  
 Número de Inscripción: 1 Número de Repertorio: 12  
 Oficina donde se guarda el original: Notaría Tercera  
 Nombre del Cantón: Manta  
 Fecha de Otorgamiento/Providencia: viernes, 06 de diciembre de 2013  
 Escritura/Juicio/Resolución:  
 Fecha de Resolución:



a.- Observaciones:  
 P L A N O S D E L A U R B A N I Z A C I O N M A R I N A B L U E

b.- Apellidos, Nombres y Domicilio de las Partes:

Calidad	Cédula o R.U.C.	Nombre y/o Razón Social	Estado Civil	Domicilio
Propietario	80-000000062440	Fideicomiso Mercantil Inmobiliario Marina		Manta

c.- Esta inscripción se refiere a la(s) que consta(n) en:

Libro:	No. Inscripción:	Fec. Inscripción:	Folio Inicial:	Folio final:
Compra Venta	2784	10-sep-2013	56011	56061



TOTAL DE MOVIMIENTOS CERTIFICADOS:

Libro	Número de Inscripciones	Libro	Número de Inscripciones
Planos	1		
Compra Venta	2		

Los movimientos Registrales que constan en esta Ficha son los únicos que se refieren al predio que se certifica.

Cualquier enmendadura, alteración o modificación al texto de este certificado lo invalida.

Emitido a las: 10:32:21 del sábado, 31 de mayo de 2014

A petición de: *Sección Urban*

Elaborado por: *Laura Carmen Tigua Pinca*  
130635712-8

Validez del Certificado 30 días, Excepto que se diere un traspaso de dominio o se emitiera un gravamen.

El interesado debe comunicar cualquier error en este Documento al Registrador de la Propiedad.

Abg. Jaime E. Delgado Intriago  
Firma del Registrador





Empresa Pública Municipal  
Registro de la Propiedad de  
Manta-EP

Avenida 4 y Calle 11

46446



Conforme a la solicitud Número: 95958, certifico hasta el día de hoy la Ficha Registral Número: 46446

**INFORMACIÓN REGISTRAL**

Fecha de Apertura: sábado, 31 de mayo de 2014  
Parroquia: Manta  
Tipo de Predio: Urbano  
Cód. Catastral/Rol/cent. Predial: XXXXXXXXXXXXXXXXXXXXXXXXXX



**LINDEROS REGISTRALES:**

LOTE N. 132 MANZANA LAS OLAS ESTE DE LA URBANIZACION MARINA BLUE DE LA PARROQUIA MANTA DEL CANTON MANTA .Que tiene los siguientes medidas y linderos. : Frente : 17,88m. Vía Regata. Atrás : 17,87m. Lote N. 117. Costado derecho : 28,32m. Lote N. 131. Costado izquierdo :28,11m. comunal lineal. Area total : 502,35m2.SOLVENCIA . EL LOTE DESCRITO SE ENCUENTRA LIBRE

D E G R A V A M E N T O

**RESUMEN DE MOVIMIENTOS REGISTRALES:**

Libro	Año	Número y Fecha de inscripción	Folio Juicial
Compra Venta	Compraventa y Unificación	2.784 10/09/2013	56.011
Compra Venta	Compraventa	3.147 16/10/2013	63.806
Planos	Planos	1 02/01/2014	2

**MOVIMIENTOS REGISTRALES:**

**REGISTRO DE COMPRA VENTA**

**1. Compraventa y Unificación**

Inscrito el : martes, 10 de septiembre de 2013  
Tomo: 1 Folio Inicial: 56.011 - Folio Final: 56.061  
Número de Inscripción: 2.784 Número de Repertorio: 6.565  
Oficina donde se guarda el original: Notaría Tercera  
Nombre del Cantón: Manta  
Fecha de Otorgamiento/Providencia: jueves, 22 de agosto de 2013  
Escritura/Juicio/Resolución:  
Fecha de Resolución:



**Observaciones:**

**C O M P R A V E N T A Y U N I F I C A C I O N**

\* El Fideicomiso Marino Blue representado por la Compañía Fiducia S.A. Administradora de Fondos y Fideicomisos Mercantiles, a su vez debidamente representado por el Sr. David Fernando Guime Calero. En esta escritura el Municipio de Manta vende a favor de FIDEICOMISO MARINA BLUE el excedente de terreno de 594 38 m<sup>2</sup>. UNIFICACION.- Marina Blue es propietario de lotes ubicadas en el sector conocido como Piedra Larga de la ciudad de Manta los cuales se detallan de la siguiente manera. LOTE 2.- LOTE 3, LOTE 4. LOTE 5, FAJA N. 1 FAJA N. 2 FAJA N. 3 FAJA N. 4. Las lotes y terrenos que se unifican al area de excedente de 594 38 QUEDANDO UN AREA DE 202034,06 m<sup>2</sup>.

Certificación impresa por...

Ficha Registral: 46446

Página: 1 de 1



b.- Apellidos, Nombres y Domicilio de las Partes:

Calidad	Cédula o R.U.C.	Nombre y/o Razón Social	Estado Civil	Domicilio
Comprador	80-0000000065830	Fideicomiso Marina Blue		Manta
Vendedor	80-0000000050594	Gobierno Autonomo Descentralizado Municipi		Manta

2 / 2 Compraventa

Inscrito el: **miércoles, 16 de octubre de 2013**  
 Tomo: **1** Folio Inicial: **63.806** - Folio Final: **63.818**  
 Número de Inscripción: **3.147** Número de Repertorio: **7.380**  
 Oficina donde se guarda el original: **Notaría Tercera**  
 Nombre del Cantón: **Manta**  
 Fecha de Otorgamiento/Providencia: **jueves, 26 de septiembre de 2013**

Escritura/Juicio/Resolución:

Fecha de Resolución:

a.- Observaciones:

DESMEMBRACION del lote de terreno de propiedad de Fideicomiso Marina Blue el mismo que segun escritura tenia un area de 202.034,00m2 y mediante esta escritura desmembra un area de 17.004,97m2 quedando un area s o b r a n t e d e 1 8 5 . 0 2 9 , 0 9 m 2

b.- Apellidos, Nombres y Domicilio de las Partes:

Calidad	Cédula o R.U.C.	Nombre y/o Razón Social	Estado Civil	Domicilio
Propietario	80-0000000065830	Fideicomiso Marina Blue		Manta

c.- Esta inscripción se refiere a la(s) que consta(n) en:

Libro:	No. Inscripción:	Fec. Inscripción:	Folio Inicial:	Folio final:
Compra Venta	2784	10-sep-2013	56011	

3 / 1 Planos

Inscrito el: **jueves, 02 de enero de 2014**  
 Tomo: **1** Folio Inicial: **2** - Folio Final: **51**  
 Número de Inscripción: **1** Número de Repertorio: **12**  
 Oficina donde se guarda el original: **Notaría Tercera**  
 Nombre del Cantón: **Manta**  
 Fecha de Otorgamiento/Providencia: **viernes, 06 de diciembre de 2013**

Escritura/Juicio/Resolución:

Fecha de Resolución:

a.- Observaciones:

PLANOS DE LA URBANIZACION MARINA BLUE

b.- Apellidos, Nombres y Domicilio de las Partes:

Calidad	Cédula o R.U.C.	Nombre y/o Razón Social	Estado Civil	Domicilio
Propietario	80-0000000062440	Fideicomiso Mercantil Inmobiliario Marina		Manta

c.- Esta inscripción se refiere a la(s) que consta(n) en:

Libro:	No. Inscripción:	Fec. Inscripción:	Folio Inicial:	Folio final:
Compra Venta	2784	10-sep-2013	56011	56061



**TOTAL DE MOVIMIENTOS CERTIFICADOS:**

Libro	Número de Inscripciones	Libro	Número de Inscripciones
Planos	1		
Compra Venta	2		

*Campo a cubrir y d)*

**Los movimientos Registrales que constan en esta Ficha son los únicos que se refieren al predio que se certifica.**

Cualquier enmendadura, alteración o modificación al texto de este certificado lo invalida.

Emitido a las: 11:32:23 del sábado, 31 de mayo de 2014

A petición de: *Juan Carlos...*

Elaborado por: Laura Carmen Tigua Pincay  
130635712-8

Validez del Certificado 30 días, Excepto que se diera un traspaso de dominio o se emitiera un gravamen.

El interesado debe comunicar cualquier error en este Documento al Registrador de la Propiedad.

Abg. Jaime E. Delgado Intriago  
Firma del Registrador



SE PROTOCOLIZO ANTE MI Y EN FE DE ELLO CONFIERO ESTA PRIMERA COPIA SELLADA Y FIRMADA EN LA CIUDAD DE MANTA EN LA MISMA FECHA DE SU PROTOCOLIZACION. EL NOTARIO (142 FOJAS, escritura No. 3640/2014).-



*Jorge Guanoluisa G.*  
Notario Público Primero  
Manta - Ecuador






EMPRESA PÚBLICA MUNICIPAL REGISTRO DE LA PROPIEDAD DE MANTA-EP, certifica que en esta fecha se inscribieron el(los) siguiente(s) acto(s):

1.- Con fecha Dos de Julio de Dos Mil Catorce, queda inscrito el acto o Contrato de **PROTOCOLIZACIÓN DE ENTREGA DE LOS LOTES DESTINADOS PARA AREAS SOCIALES-VERDES**, en el Registro de PLANOS con el número de inscripción 25 celebrado entre: ([FIDEICOMISO MARTINA BLUE en calidad de PROPIETARIO]).

Que se refiere a.(los) siguiente(s) bien(es):

Tipo Bien Céd. Catastral / Ro. / Ideal. Predial / Chasis	Número Ficha	Actos
Listado de Bienes Inmuebles		
XXXXXXXXXXXXXXXXXXXXXXXXXXXXXXXXXXXX	46358	PLA(1)
XXXXXXXXXXXXXXXXXXXXXXXXXXXXXXXXXXXX	46377	PLA(1)
XXXXXXXXXXXXXXXXXXXXXXXXXXXXXXXXXXXX	46376	PLA(1)
XXXXXXXXXXXXXXXXXXXXXXXXXXXXXXXXXXXX	46375	PLA(1)
XXXXXXXXXXXXXXXXXXXXXXXXXXXXXXXXXXXX	46374	PLA(1)
XXXXXXXXXXXXXXXXXXXXXXXXXXXXXXXXXXXX	46373	PLA(1)
XXXXXXXXXXXXXXXXXXXXXXXXXXXXXXXXXXXX	46368	PLA(1)
XXXXXXXXXXXXXXXXXXXXXXXXXXXXXXXXXXXX	46367	PLA(1)
XXXXXXXXXXXXXXXXXXXXXXXXXXXXXXXXXXXX	46366	PLA(1)
XXXXXXXXXXXXXXXXXXXXXXXXXXXXXXXXXXXX	46365	PLA(1)
XXXXXXXXXXXXXXXXXXXXXXXXXXXXXXXXXXXX	46364	PLA(1)
XXXXXXXXXXXXXXXXXXXXXXXXXXXXXXXXXXXX	46363	PLA(1)
XXXXXXXXXXXXXXXXXXXXXXXXXXXXXXXXXXXX	46362	PLA(1)
XXXXXXXXXXXXXXXXXXXXXXXXXXXXXXXXXXXX	46361	PLA(1)
XXXXXXXXXXXXXXXXXXXXXXXXXXXXXXXXXXXX	45201	PLA(1)
XXXXXXXXXXXXXXXXXXXXXXXXXXXXXXXXXXXX	46351	PLA(1)
XXXXXXXXXXXXXXXXXXXXXXXXXXXXXXXXXXXX	46344	PLA(1)
XXXXXXXXXXXXXXXXXXXXXXXXXXXXXXXXXXXX	46345	PLA(1)
XXXXXXXXXXXXXXXXXXXXXXXXXXXXXXXXXXXX	46346	PLA(1)
XXXXXXXXXXXXXXXXXXXXXXXXXXXXXXXXXXXX	46347	PLA(1)
XXXXXXXXXXXXXXXXXXXXXXXXXXXXXXXXXXXX	46348	PLA(1)
XXXXXXXXXXXXXXXXXXXXXXXXXXXXXXXXXXXX	46360	PLA(1)
XXXXXXXXXXXXXXXXXXXXXXXXXXXXXXXXXXXX	46350	PLA(1)
XXXXXXXXXXXXXXXXXXXXXXXXXXXXXXXXXXXX	46359	PLA(1)
XXXXXXXXXXXXXXXXXXXXXXXXXXXXXXXXXXXX	46352	PLA(1)
XXXXXXXXXXXXXXXXXXXXXXXXXXXXXXXXXXXX	46353	PLA(1)
XXXXXXXXXXXXXXXXXXXXXXXXXXXXXXXXXXXX	46354	PLA(1)
XXXXXXXXXXXXXXXXXXXXXXXXXXXXXXXXXXXX	46355	PLA(1)
XXXXXXXXXXXXXXXXXXXXXXXXXXXXXXXXXXXX	46357	PLA(1)
XXXXXXXXXXXXXXXXXXXXXXXXXXXXXXXXXXXX	46380	PLA(1)
XXXXXXXXXXXXXXXXXXXXXXXXXXXXXXXXXXXX	46349	PLA(1)
XXXXXXXXXXXXXXXXXXXXXXXXXXXXXXXXXXXX	46439	PLA(1)
XXXXXXXXXXXXXXXXXXXXXXXXXXXXXXXXXXXX	46378	PLA(1)
XXXXXXXXXXXXXXXXXXXXXXXXXXXXXXXXXXXX	46433	PLA(1)
XXXXXXXXXXXXXXXXXXXXXXXXXXXXXXXXXXXX	46434	PLA(1)
XXXXXXXXXXXXXXXXXXXXXXXXXXXXXXXXXXXX	46435	PLA(1)
XXXXXXXXXXXXXXXXXXXXXXXXXXXXXXXXXXXX	46436	PLA(1)
XXXXXXXXXXXXXXXXXXXXXXXXXXXXXXXXXXXX	46425	PLA(1)
XXXXXXXXXXXXXXXXXXXXXXXXXXXXXXXXXXXX	46438	PLA(1)
XXXXXXXXXXXXXXXXXXXXXXXXXXXXXXXXXXXX	46424	PLA(1)
XXXXXXXXXXXXXXXXXXXXXXXXXXXXXXXXXXXX	46440	PLA(1)
XXXXXXXXXXXXXXXXXXXXXXXXXXXXXXXXXXXX	46441	PLA(1)



XX	46442	PLA (1)
XX	46443	PLA (1)
XX	46444	PLA (1)
XX	46445	PLA (1)
XX	46437	PLA (1)
XX	46417	PLA (1)
XX	46446	PLA (1)
XX	46381	PLA (1)
XX	46382	PLA (1)
XX	46383	PLA (1)
XX	46384	PLA (1)
XX	46432	PLA (1)
XX	46416	PLA (1)
XX	46379	PLA (1)
XX	46418	PLA (1)
XX	46419	PLA (1)
XX	46420	PLA (1)
XX	46421	PLA (1)
XX	46422	PLA (1)
XX	46423	PLA (1)
XX	46415	PLA (1)



DESCRIPCIÓN:  
PLA=PLANOS

*Handwritten signature*

*Handwritten signature*  
-----  
Ab. Jaime E. Delgado Intriago  
REGISTRADOR DE LA PROPIEDAD  
DE MANTA-EP

