

Areas Vecinales
Caj. Cantón Guayaquil

1342701	1575043,90
1342703	462324,60
1343713	84452,50
1343525	18768,60
1343326	18977,00
1343126	18981,20
1342926	19357,80
1342620	20197,00
1342521	20284,00
1342421	18795,00
1342420	27209,10
1342813	201413,80
1344010	73906,00
1343325	17589,60
1343125	17560,20
1342925	17195,60
1342702	17148,60



2014 13 08 01 P3.640

CONTRATO DE PROTOCOLIZACION DE DOCUMENTOS
SOLICITADOS POR EL ABOGADO VICTOR HUGO LOAYZA ICAZA,
SOBRE EL ACTA DE ENTREGA RECEPCION DE LA URBANIZACION
MARINA BLUE.-

CUANTIA: INDETERMINADA.-

COPIA: PRIMERA

JUNIO 05 DEL 2014.-

Mz. Pacifico

256352

16/06/2014

comprende los cd. casta 57
desde 1344006 hasta 1344009

1342905 a 1342908
comprende los cd. casta 57 desde

16/06/2014

1342702

Mz. Pacifico

1343519
comprende los cd. casta 57 desde

16/06/2014

1342702

Mz. Pacifico

Mz. Pacifico

1148.57,20

16/06/2014

Mz. Pacifico

13057,90

16/06/2014

comprende los cd. casta 57
desde 1343305
hasta 1343320

Mz. Atlántico

22.22,15

16/06/2014

FEDERAL INTERNATIONAL PROGRAM REGULATIONS

APPLICANT'S NAME: [illegible]

APPLICANT'S INFORMATION		
NO.	NAME	RELATIONSHIP

APPLICANT'S ADDRESS:
 [illegible]
 CITY: [illegible]
 STATE: [illegible]

1042926000

UNITED STATES BUREAU OF CONSUMER PROTECTION

SO 7100

UNITED STATES BUREAU OF CONSUMER PROTECTION
 FEDERAL TRADE COMMISSION
 WASHINGTON, D.C. 20540

FEDERAL TRADE COMMISSION
 BUREAU OF CONSUMER PROTECTION
 4400 RESERVE BANK BUILDING
 WASHINGTON, D.C. 20540

PRODUCT INFORMATION		
NO.	NAME	RELATIONSHIP

FINANCIAL INFORMATION		
NO.	NAME	RELATIONSHIP

APPLICANT'S SIGNATURE

138 027
-019, 03

APPLICANT'S ADDRESS
[illegible]

FINANCIAL INFORMATION		
NO.	NAME	RELATIONSHIP

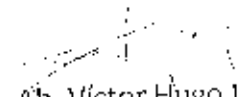
FINANCIAL INFORMATION		
NO.	NAME	RELATIONSHIP

APPLICANT'S SIGNATURE
[illegible]

APPLICANT'S SIGNATURE
[illegible]


Señor Notario:

Adjunto a la presente petición, se servirá encontrar los siguientes documentos: 1) Acta de Entrega-Recepción de las áreas sociales - verdes, de la Urbanización "Marina Blue", suscrita entre el Gobierno Autónomo Descentralizado Municipal del Cantón Manta, por intermedio del señor Ider Oliver Guillen Vélez, Alcalde de Manta (E); y, el Fideicomiso "Marina Blue", representado por Fiducia S.A., a su vez representada por la Economista María Eugenia Olmedo Tamayo; y, 2) Resolución No. 003-ALC-M-JEB2013 de Aprobación del Proyecto de la Urbanización «Marina Blue», de fecha 26 de noviembre del 2013, emitida por el Gobierno Autónomo Descentralizado Municipal del Cantón Manta. Consecuentemente, de conformidad con lo que dispone el artículo 18 numeral 2 de la Ley Notarial y en cumplimiento a la disposición Segunda de la referida Resolución No. 003-ALC-M-JEB-2013, sírvase protocolizar los documentos adjuntos a la presente petición; previa a la inscripción en el Registro de la Propiedad del Cantón Manta.


Ab. Víctor Hugo Loayza Icaza
MAT. 13-1990-10 Foro de Abogados

DOY FE: QUE A PETICION ESCRITA DE PARTE INTERESADA DEL SEÑOR ABOGADO VICTOR HUGO LOAYZA ICAZA, CON MATR. 13-1990-10 F.A., PROTOCOLIZO LOS DOCUMENTOS QUE ADJUNTA SOBRE ACTA DE ENTREGA RECEPCION DE LA URBANIZACION MARINA BLUE, Y CONFIERO LS TESTIMONIOS SOLICITADOS, JUNIO 05 DEL 2014 (ESCRITURA No. 3.640). EL NOTARIO.-




Notario Público Primario
Manta - Ecuador.



ACTA ENTREGA RECEPCION

en la ciudad de Manta, a los diez días del mes de enero de dos mil catorce, comparecen por una parte el Gobierno Autónomo Descentralizado Municipal del cantón Manta, representado por el señor Ider Oliver Guillén Vélez, en su calidad de ALCALDE DE MANTA (E); y, por otra parte la Urbanización "Marina Blue" de propiedad de Fideicomiso "Marina Blue" representada legalmente por Fiducia S.A. a través de la Economista María Eugenia Olmedo Tamayo, en su calidad de Apoderada Especial, tal como lo justifica con el documento que adjunta; quienes comparecen con el propósito de celebrar la presente acta de entrega-recepción en tenor de las siguientes cláusulas:

Primera: ANTECEDENTES:

Que, el fideicomiso Marina Blue, representado por Fiducia S.A., a través de la Economista María Eugenia Olmedo Tamayo, en calidad de Apoderada Especial, es propietario de un área de terreno ubicado en el Sector conocido como "Piedra Larga" Kilómetro uno y medio Vía a San Mateo del Cantón Manta, adquirido mediante Escritura Pública autorizada el 26 de septiembre de 2013 ante el Notario Público Tercero del Cantón Manta e inscrita el 16 de octubre de 2013, un área de terreno con una superficie total de 185.029,09m² CIENTO OCHENTA Y CINCO MIL VEINTINUEVE CON NUEVE METROS CUADRADOS; en la cual se encuentra implantada la Urbanización "Marina Blue".

Que, mediante Resolución No. 003-ALC-M-JEB, de fecha 26 de noviembre de 2013, el señor Alcalde en su calidad de máxima autoridad del GADM-Manta, resolvió aprobar los planos de la Urbanización "Marina Blue"; resolución y planos que fueron protocolizados en la Notaría Tercera del Cantón Manta con fecha 06 de diciembre de 2013 y legalmente inscrita en el Registro de la Propiedad el 02 de enero de 2014.

Que, con oficio No. 1743-DPUM-JCV de fecha 18 de diciembre de 2013, suscrito por la Arq. Janafí Cedeño Villavicencio en su calidad de Directora de Planeamiento Urbano, señala que en atención a memorando No.8634 -SM-SMC enviado de Secretaría Municipal a esta Dirección, donde se anexa en original la Resolución No. 003ALC-M-JEB-2013. Emitida por el Ing. Jaime Estrada Bonilla, Alcalde del Gobierno Autónomo Descentralizado Municipal del Cantón Manta, de fecha 26 de noviembre de 2013, mediante la cual aprueba la Urbanización "MARINA BLUE" ubicada en el Sector conocido como Piedra Larga, kilómetro uno y medio Vía a San Mateo, cuyo Promotor es el Fideicomiso "Marina Blue", Representada legalmente por Fiducia S.A. Administradora de Fondos y Fideicomiso Mercantiles, a través de su Apoderada Especial la Economista María Eugenia Olmedo Tamayo. En base a esta resolución informa sobre las Áreas Sociales-Verdes y en Garantía para el trámite de protocolización de las mismas.



SEGUNDA: ENTREGA Y RECEPCION: con los antecedentes expuestos, la Economista María Eugenia Olmoso Tarrayo como Apoderada Especial de Fianza, Representante legal del Fideicomiso, entrega los lotes destinados para áreas sociales-verdes ubicadas en la Urbanización "Marina Blue" al Gobierno Municipal de Maná, con el propósito de dar cumplimiento con las Ordenanzas Municipales; las mismas que se detallan a continuación:

Detalle de los lotes (63) en Garantía para el cumplimiento de las obras de infraestructura:

BARRIO	LOTE#	ÁREA (m ²)	MEDIDAS Y LINDEROS							
			FRONTE	COLINDANTE	LAT. DER.	COLINDANTE	LAT. IZQ.	COLINDANTE	ATRÁS	COLINDANTE
MARINAZABANA	82	526,16	17,63	Via El Faro	29,44	Corazonal lineal	29,63	Lote 81	17,67	Lote 83
	83	527,72	17,76	Via El Faro	29,61	Lote 81	31,45	Lote 83	17,67	Lote 85
	84	520,87	15,93	Via El Faro	31,43	Lote 82	31,45	Lote 84	15,93	Lote 87
	85	465,98	17,27	Via El Faro	36,45	Lote 82	25,95	Lote 85	15,93	Lote 83
	86	493,16	17,72	Via El Faro	25,95	Lote 84	30,27	Lote 86	16,20	Lote 88
	87	482,32	16,79	Via El Faro	30,22	Lote 85	27,02	Lote 87	15,30	Lote 91
	88	485,37	16,77	Via El Faro	27,02	Lote 85	30,32	Lote 88	15,30	Lote 90
	89	445,56	16,36	Via El Faro	30,32	Lote 87	27,53	Corazonal lineal	16,30	Lote 89
	90	472,97	16,75	Via Las Ollas	26,96	Corazonal lineal	28,72	Lote 89	16,20	Lote 92
	91	533,53	17,26	Via Las Ollas	38,12	Lote 89	11,15	Lote 91	16,20	Lote 87
	92	510,32	16,23	Via Las Ollas	31,15	Lote 90	31,35	Lote 92	15,30	Lote 93
	93	526,57	15,39	Via Las Ollas	31,33	Lote 91	36,56	Lote 93	16,20	Lote 85
	94	438,19	17,27	Via Las Ollas	30,36	Lote 92	39,11	Lote 94	15,93	Lote 94
	95	470,57	15,92	Via Las Ollas	33,11	Lote 93	29,21	Lote 95	15,30	Lote 85
	96	524,59	16,25	Via Las Ollas	26,11	Lote 94	28,32	Lote 96	17,67	Lote 82
97	302,22	17,89	Via Las Ollas	28,32	Lote 95	28,11	Corazonal lineal	17,87	Lote 81	

BARRIO	LOTE#	ÁREA (m ²)	MEDIDAS Y LINDEROS							
			FRONTE	COLINDANTE	LAT. DER.	COLINDANTE	LAT. IZQ.	COLINDANTE	ATRÁS	COLINDANTE
MARINAZABANA	188	535,20	17,63	Via Las Brisas	28,32	Corazonal lineal	28,51	Lote 189	17,87	Lote 184
	189	527,25	17,76	Via Las Brisas	29,51	Lote 189	32,31	Lote 191	17,67	Lote 192
	190	481,05	15,93	Via Las Brisas	32,33	Lote 190	36,55	Lote 190	15,93	Lote 192
	191	465,98	17,27	Via Las Brisas	30,33	Lote 191	24,03	Lote 193	15,93	Lote 190
	192	521,52	17,26	Via Las Brisas	24,03	Lote 192	30,23	Lote 194	17,26	Lote 190
	193	527,72	17,76	Via Las Brisas	30,23	Lote 193	27,45	Lote 193	17,76	Lote 190
	194	520,87	15,93	Via Las Brisas	30,23	Lote 194	3,70	Lote 198	17,76	Lote 198
	195	550,03	16,09	Via Las Brisas	17,49	Lote 194	32,92	Lote 195	17,76	Lote 198
	196	526,57	15,39	Via Las Brisas	32,82	Lote 195	39,05	Corazonal lineal	17,55	Lote 197



(2000)

MANZANA	LOTE #	ÁREA (m ²)	MEDIDAS Y LINDEROS							
			FRENTE	COLINDANTE	LAT. DER.	COLINDANTE	LAT. IZQ.	COLINDANTE	ATRÁS	COLINDANTE
OLAS	117	306,20	7,82	Va Las Olas	28,77	Comunal lineal	28,51	Lote 115	17,87	Lote 132
	118	327,32	10,77	Va Las Olas	25,51	Lote 117	30,33	Lote 119	17,87	Lote 131
	119	443,05	15,95	Va Las Olas	30,23	Lote 118	30,53	Lote 110	15,93	Lote 130
	120	445,05	17,27	Va Las Olas	31,43	Lote 115	24,84	Lote 111	15,93	Lote 129
	121	503,54	15,81	Va Las Olas	24,84	Lote 120	30,75	Lote 122	16,39	Lote 125
					3,79	Lote 123				
	122	500,53	16,85	Va Las Olas	30,22	Lote 121	27,14	Lote 125	16,80	Lote 127
							3,30	Lote 126		
	123	541,20	18,25	Va Las Olas	27,16	Lote 122	20,23	Lote 124	15,49	Lote 128
							3,57	Lote 125		
	124	482,43	16,57	Va Las Olas	30,71	Lote 123	23,67	Comunal lineal	16,54	Lote 127
	125	482,54	19,85	Va Regata	25,95	Comunal lineal	27,62	Lote 125	16,54	Lote 124
2,51							Lote 126			
126	475,10	18,27	Va Regata	27,62	Lote 125	29,78	Lote 127	16,89	Lote 125	
						3,30	Lote 127			
127	535,83	16,97	Va Regata	29,78	Lote 126	20,74	Lote 128	15,89	Lote 127	
128	532,24	16,97	Va Regata	30,21	Lote 127	29,45	Lote 129	15,85	Lote 127	
129	505,71	17,21	Va Regata	24,16	Lote 128	30,17	Lote 129	15,31	Lote 129	
				3,79	Lote 121					
130	470,75	15,21	Va Regata	30,17	Lote 129	33,12	Lote 131	15,93	Lote 129	
131	554,59	18,30	Va Regata	32,12	Lote 130	28,32	Lote 132	17,87	Lote 128	
132	531,35	17,80	Va Regata	28,32	Lote 131	28,11	Comunal lineal	17,87	Lote 131	

MANZANA	LOTE #	ÁREA (m ²)	MEDIDAS Y LINDEROS							
			FRENTE	COLINDANTE	LAT. DER.	COLINDANTE	LAT. IZQ.	COLINDANTE	ATRÁS	COLINDANTE
ATLÁNTICO	225	576,35	22,75	Va La Costa	23,57	Bañón Playa	31,57	Lote 226	21,32	Lote 230
	226	704,68	22,75	Va La Costa	31,57	Lote 225	31,57	Lote 227	21,32	Lote 229
	227	624,75	22,75	Va La Costa	31,57	Lote 226	22,25	Va Peñalco	22,52	Lote 228



Dirección: Calle 9 y Av. J
Teléfonos: 2611 471 / 2611 179 / 2611 535
Fax: 2611 714
Casilla: 13-05-1883
E-mail: gadme@manabí.gob.ec
WebSite: www.manabí.gob.ec

M A N Z A N E S T R E G A T A	LOTE#	ÁREA (m ²)	MEDIDAS Y LINDEROS							
			FRENTE	COLINDANTE	LAT. DER.	COLINDANTE	LAT. IZQ.	COLINDANTE	ATRÁS	COLINDANTE
	153	504,28	17,08	Via Regata	28,27	Comunal lineal	28,51	Lote 154	17,27	Lote 158
	154	537,81	18,26	Via Regata	28,51	Lote 153	35,33	Lote 155	17,87	Lote 157
	155	483,01	15,97	Via Regata	30,33	Lote 154	30,33	Lote 156	15,93	Lote 157
	156	456,01	17,24	Via Regata	29,33	Lote 155	24,51	Lote 157	15,93	Lote 158
	157	526,06	17,04	Via Regata	24,83	Lote 156	30,22	Lote 158	16,15	Lote 159
					5,80	Lote 165				
	158	526,04	17,17	Via Regata	28,22	Lote 157	27,34	Lote 159	17,61	Lote 162
							3,36	Lote 167		
	159	524,67	16,75	Via Regata	27,74	Lote 158	31,57	Lote 168	17,61	Lote 167
							2,50	Lote 161		
	160	466,25	17,11	Via Regata	30,32	Lote 159	17,53	Comunal lineal	16,87	Lote 164
	161	474,01	18,27	Via Las Pintas	25,86	Comunal lineal	21,67	Lote 162	16,97	Lote 163
							2,50	Lote 159		
	162	503,22	15,77	Via Las Pintas	27,67	Lote 160	29,48	Lote 163	17,61	Lote 158
							3,36	Lote 153		
	163	528,97	17,51	Via Las Brisas	29,43	Lote 161	30,71	Lote 164	17,61	Lote 159
	164	524,56	17,56	Via Las Brisas	28,22	Lote 162	25,46	Lote 165	17,51	Lote 157
							25,46	Lote 164		
	165	503,27	17,21	Via Las Pintas	25,46	Lote 163	30,17	Lote 165	15,93	Lote 158
					5,60	Lote 157				
	166	429,12	15,31	Via Las Brisas	26,12	Lote 164	30,11	Lote 167	15,53	Lote 156
	167	534,50	28,50	Via Las Brisas	30,12	Lote 165	28,32	Lote 168	17,27	Lote 154
	168	502,73	17,66	Via Las Brisas	28,52	Lote 167	28,11	Comunal lineal	17,87	Lote 153

M A N Z A N E S T R E G A T A	LOTE#	ÁREA (m ²)	MEDIDAS Y LINDEROS							
			FRENTE	COLINDANTE	LAT. DER.	COLINDANTE	LAT. IZQ.	COLINDANTE	ATRÁS	COLINDANTE
	243	445,27	25,78	Via La Costa	15,29	Via Pacifica	15,00	Via La Costa	24,40	Lote 246
	244	436,15	25,67	Via La Costa	15,57	Via La Costa	23,10	Comunal lineal	23,26	Lote 245
	245	434,75	28,57	Via La Costa	23,84	Lote 246	25,26	Lote 244	20,52	Comunal lineal
	246	465,27	20,63	Via La Costa	20,46	Lote 225	23,64	Lote 245	18,03	Comunal lineal
			2,00	Lote 244	20,65	Lote 239				



El presente documento es una copia de la información registrada en el Sistema de Información Catastral del Cantón Sigüenza, Provincia de Bolívar, Venezuela.

*Detalle total de los lotes en Garantía por Manzana para fiel cumplimiento de las obras de
Infraestructura en la Urbanización "MARINA BLUE"*

<i>Ubicación</i>	<i>Propietario</i>	<i>Manzana</i>	<i>Área en m²</i>
Urbanización	Fideicomiso Marina Blue	Mz. el Faro Este 16 lotes	7,981,93
Urbanización	Fideicomiso Marina Blue	Mz. las Olas Este 16 lotes	7,955,98
Urbanización	Fideicomiso Marina Blue	Mz. Regata Este 16 lotes	8,075,51
Urbanización	Fideicomiso Marina Blue	Mz. las Brisas Este 8 lotes	4,137,27
Urbanización	Fideicomiso Marina Blue	Mz. Atlántico 3 lotes	2,015,80
Urbanización	Fideicomiso Marina Blue	Mz. Pacifico 4 lotes	1,831,35
Total		63 lotes en garantía	31,997,84

31,997,84m². representan el 25% del área vendible (127,883,25m².) Garantizando el 100,00 % de la construcción de las obras de infraestructura para toda la urbanización.



[Faint, illegible text, likely a signature or date]

Detalle de los lotes destinados para Áreas Sociales y Verdes:

ÁREAS VERDES Y COMUNALES	MEDIDAS Y LINDEROS												
	TO. N.º	ÁREA (m2)	FIDELIT	COLINDANTE	LAT. DER.	COLINDANTE	LAT. IZQ.	COLINDANTE	ATRÁS	COLINDANTE			
ÁREAS VERDES Y COMUNALES	0001-01	2027	2.20	VIA PASADIZO VIALBA, L. LEONARDO TAMAYO	69.60	MVV-05	70.20	VIA PASADIZO VIALBA	55.25	VIA PASADIZO			
	0001-02	66.00	0.70	VIA PASADIZO	70.20	LOTE 221	51.20	LOTE 221	2.70	PLAZA DE ARMS			
	0001-03	70.41	0.70	VIA PASADIZO	58.45	LOTE 203	26.41	LOTE 203	2.40	VIA PASADIZO			
	0001-04	151.57	1.60	VIA PASADIZO	26.40	LOTE 152	26.75	LOTE 154	2.40	VIA PASADIZO			
	0001-05	183.88	1.90	VIA PASADIZO	55.45	LOTE 136	55.45	LOTE 137	2.40	VIA PASADIZO			
	0001-06	113.20	1.20	VIA PASADIZO	57.27	LOTE 82	27.25	LOTE 84	2.40	VIA PASADIZO			
	0001-07	183.75	2.00	VIA PASADIZO	51.20	LOTE 45	61.20	LOTE 47	2.40	VIA PASADIZO			
	0001-08	141.80	1.50	VIA PASADIZO	61.20	LOTE 25	31.20	LOTE 26	2.40	VIA PASADIZO			
	0001-09	113.75	1.20	VIA PASADIZO	55.25	LOTE 15	55.20	LOTE 16	2.40	VIA PASADIZO			
	0001-10	183.20	2.15	VIA PASADIZO	27.60	LOTE 9	27.20	LOTE 10	3.32	LOTE 10			
ÁREAS VERDES Y COMUNALES	0002-01	143.00	1.50	LOTE 210, 211, 212, 213, 214, 215, 216, 217, 218, 219, 220, 221, 222, 223, 224, 225, 226, 227, 228, 229, 230, 231, 232, 233, 234, 235, 236, 237, 238, 239, 240, 241, 242, 243, 244, 245, 246, 247, 248, 249, 250, 251, 252, 253, 254, 255, 256, 257, 258, 259, 260, 261, 262, 263, 264, 265, 266, 267, 268, 269, 270, 271, 272, 273, 274, 275, 276, 277, 278, 279, 280, 281, 282, 283, 284, 285, 286, 287, 288, 289, 290, 291, 292, 293, 294, 295, 296, 297, 298, 299, 300, 301, 302, 303, 304, 305, 306, 307, 308, 309, 310, 311, 312, 313, 314, 315, 316, 317, 318, 319, 320, 321, 322, 323, 324, 325, 326, 327, 328, 329, 330, 331, 332, 333, 334, 335, 336, 337, 338, 339, 340, 341, 342, 343, 344, 345, 346, 347, 348, 349, 350, 351, 352, 353, 354, 355, 356, 357, 358, 359, 360, 361, 362, 363, 364, 365, 366, 367, 368, 369, 370, 371, 372, 373, 374, 375, 376, 377, 378, 379, 380, 381, 382, 383, 384, 385, 386, 387, 388, 389, 390, 391, 392, 393, 394, 395, 396, 397, 398, 399, 400, 401, 402, 403, 404, 405, 406, 407, 408, 409, 410, 411, 412, 413, 414, 415, 416, 417, 418, 419, 420, 421, 422, 423, 424, 425, 426, 427, 428, 429, 430, 431, 432, 433, 434, 435, 436, 437, 438, 439, 440, 441, 442, 443, 444, 445, 446, 447, 448, 449, 450, 451, 452, 453, 454, 455, 456, 457, 458, 459, 460, 461, 462, 463, 464, 465, 466, 467, 468, 469, 470, 471, 472, 473, 474, 475, 476, 477, 478, 479, 480, 481, 482, 483, 484, 485, 486, 487, 488, 489, 490, 491, 492, 493, 494, 495, 496, 497, 498, 499, 500, 501, 502, 503, 504, 505, 506, 507, 508, 509, 510, 511, 512, 513, 514, 515, 516, 517, 518, 519, 520, 521, 522, 523, 524, 525, 526, 527, 528, 529, 530, 531, 532, 533, 534, 535, 536, 537, 538, 539, 540, 541, 542, 543, 544, 545, 546, 547, 548, 549, 550, 551, 552, 553, 554, 555, 556, 557, 558, 559, 560, 561, 562, 563, 564, 565, 566, 567, 568, 569, 570, 571, 572, 573, 574, 575, 576, 577, 578, 579, 580, 581, 582, 583, 584, 585, 586, 587, 588, 589, 590, 591, 592, 593, 594, 595, 596, 597, 598, 599, 600, 601, 602, 603, 604, 605, 606, 607, 608, 609, 610, 611, 612, 613, 614, 615, 616, 617, 618, 619, 620, 621, 622, 623, 624, 625, 626, 627, 628, 629, 630, 631, 632, 633, 634, 635, 636, 637, 638, 639, 640, 641, 642, 643, 644, 645, 646, 647, 648, 649, 650, 651, 652, 653, 654, 655, 656, 657, 658, 659, 660, 661, 662, 663, 664, 665, 666, 667, 668, 669, 670, 671, 672, 673, 674, 675, 676, 677, 678, 679, 680, 681, 682, 683, 684, 685, 686, 687, 688, 689, 690, 691, 692, 693, 694, 695, 696, 697, 698, 699, 700, 701, 702, 703, 704, 705, 706, 707, 708, 709, 710, 711, 712, 713, 714, 715, 716, 717, 718, 719, 720, 721, 722, 723, 724, 725, 726, 727, 728, 729, 730, 731, 732, 733, 734, 735, 736, 737, 738, 739, 740, 741, 742, 743, 744, 745, 746, 747, 748, 749, 750, 751, 752, 753, 754, 755, 756, 757, 758, 759, 760, 761, 762, 763, 764, 765, 766, 767, 768, 769, 770, 771, 772, 773, 774, 775, 776, 777, 778, 779, 780, 781, 782, 783, 784, 785, 786, 787, 788, 789, 790, 791, 792, 793, 794, 795, 796, 797, 798, 799, 800, 801, 802, 803, 804, 805, 806, 807, 808, 809, 810, 811, 812, 813, 814, 815, 816, 817, 818, 819, 820, 821, 822, 823, 824, 825, 826, 827, 828, 829, 830, 831, 832, 833, 834, 835, 836, 837, 838, 839, 840, 841, 842, 843, 844, 845, 846, 847, 848, 849, 850, 851, 852, 853, 854, 855, 856, 857, 858, 859, 860, 861, 862, 863, 864, 865, 866, 867, 868, 869, 870, 871, 872, 873, 874, 875, 876, 877, 878, 879, 880, 881, 882, 883, 884, 885, 886, 887, 888, 889, 890, 891, 892, 893, 894, 895, 896, 897, 898, 899, 900, 901, 902, 903, 904, 905, 906, 907, 908, 909, 910, 911, 912, 913, 914, 915, 916, 917, 918, 919, 920, 921, 922, 923, 924, 925, 926, 927, 928, 929, 930, 931, 932, 933, 934, 935, 936, 937, 938, 939, 940, 941, 942, 943, 944, 945, 946, 947, 948, 949, 950, 951, 952, 953, 954, 955, 956, 957, 958, 959, 960, 961, 962, 963, 964, 965, 966, 967, 968, 969, 970, 971, 972, 973, 974, 975, 976, 977, 978, 979, 980, 981, 982, 983, 984, 985, 986, 987, 988, 989, 990, 991, 992, 993, 994, 995, 996, 997, 998, 999, 1000	5.00	VIA PASADIZO	3.00	VIA PASADIZO	55.00	LOTE 100	55.00	LOTE 100	55.00
	0002-02	80.00	0.80	VIA PASADIZO	25.00	PLAZA DE ARMS	25.00	VIA PASADIZO	25.00	VIA PASADIZO			
	0002-03	100.00	1.00	VIA PASADIZO	50.00	LOTE 101	50.00	LOTE 102	50.00	VIA PASADIZO			
	0002-04	100.00	1.00	VIA PASADIZO	50.00	LOTE 103	50.00	LOTE 104	50.00	VIA PASADIZO			
	0002-05	100.00	1.00	VIA PASADIZO	50.00	LOTE 105	50.00	LOTE 106	50.00	VIA PASADIZO			
	0002-06	100.00	1.00	VIA PASADIZO	50.00	LOTE 107	50.00	LOTE 108	50.00	VIA PASADIZO			
	0002-07	100.00	1.00	VIA PASADIZO	50.00	LOTE 109	50.00	LOTE 110	50.00	VIA PASADIZO			
	0002-08	100.00	1.00	VIA PASADIZO	50.00	LOTE 111	50.00	LOTE 112	50.00	VIA PASADIZO			

Para la validez del presente instrumento, éste deberá ser protocolizado e inscrito en el Registro de la Propiedad del Cantón Manta.

SR. OBER OLIVER GUILLEN VELEZ
ALCALDE DE MANTA (E)



ECO. MARÍA EUGENIA OLMEDO TAMAYO
C.C. 120520969-3
P/FIDUCOMISO MARINA BLUE
P/FIDUCIA S.A ADMINISTRADORA DE FONDOS
Y FIDUCOMISOS MERCANTILES
APODERADA ESPECIAL

RESOLUCIÓN No. 003-ALC-M-JEB-2013
APROBACION DEL PROYECTO DE LA URBANIZACION "MARINA BLUE"

LA ALCALDIA MUNICIPAL DEL CANTON MARIANO FALCONES
CONSIDERANDO:

Que, el art. 225 de la Constitución de la República del Ecuador, en su numeral 2, expresa: "El Poder Judicial comprende: Las entidades que integran el régimen autónomo descentralizado".

Que, el art. 226 de la Constitución de la República del Ecuador, prescribe: "Las instituciones del Estado, sus organismos, dependencias, los servidores o servidores públicos y las personas que actúan en virtud de una potestad estatal ejercerán solamente las competencias y facultades que les sean atribuidas en la Constitución y la ley. Tendrán el deber de disciplinar acciones para el cumplimiento de sus fines y hacer efectivo el goce y ejercicio de los derechos reconocidos en la Constitución".

Que, el art. 227 de la Constitución de la República del Ecuador, expresa: "La urbanización pública constituye un servicio a la colectividad que se rige por los principios de eficiencia, ordenación, calidad, jerarquía, desconcentración, descentralización, coordinación, participación, identificación, transparencia y evaluación".

Que, el art. 241 de la Constitución de la República del Ecuador, señala: "La planificación garantizará el ordenamiento territorial y será obligatoria en todos los gobiernos autónomos descentralizados".

Que, el art. 266 de la Constitución de la República del Ecuador, dispone: "Los gobiernos municipales tendrán las siguientes competencias exclusivas sin perjuicio de otras que determine la ley: 1. Planificar el ordenamiento cantonal y formular los correspondientes planes de ordenamiento territorial, de manera articulada con la planificación nacional, regional, provincial y parroquial, con el fin de regular el uso y la ocupación del suelo urbano y rural; 2. Ejecutar el control sobre el uso y ocupación del suelo en el cantón".

Que, el art. 53 del COOTAD, establece: "Los gobiernos autónomos descentralizados municipales son personas jurídicas de derecho público, con autonomía política, administrativa, y financiera. Incluirán integradas por las funciones de participación, ejecución, legislación y fiscalización y ejecutiva previstas en este Código para el ejercicio de las funciones y competencias que le corresponden...".

Que, el art. 54 del COOTAD, dispone: "Son funciones del gobierno autónomo descentralizado municipal: (c) establecer el régimen de uso del suelo y urbanísticos, para el caso de las zonas de urbanización, parcelación, lotización, división o cualquier otro sistema de fraccionamiento de conformidad con la planificación cantonal y municipal, y (d) establecer normas técnicas para zonas verdes y áreas conminales".



Que, el art. 60 del COOTAD, señala que le corresponde al Alcalde (a) ejercer la representación legal del gobierno autónomo descentralizado municipal; y, la representación judicial conjuntamente con el procurador sindical; el Ejecutor de manera exclusiva la función ejecutiva del gobierno autónomo descentralizado municipal; la Decisión de modelo de gestión administrativa mediante el cual deben ejecutarse el plan municipal de desarrollo y el de ordenamiento territorial, los planes de urbanismo y los correspondientes planes parciales; y Resolver Administrativamente todos los asuntos correspondientes a su competencia.

Que, el art. 364 del COOTAD, establece: "Los ejecutivos de los gobiernos autónomos descentralizados podrán otorgar o ejecutar, para el cumplimiento de sus fines, actos administrativos, actos de simple administración, contratos administrativos y hechos administrativos". Se entenderá por acto administrativo toda declaración unilateral afectada en ejercicio de la función administrativa que produzca efectos jurídicos o dividuales de forma efectiva."

Que, el art. 365 del COOTAD, expresa: "Los actos administrativos deberán ser obligatoriamente notificados al administrado y no tendrán eficacia con respecto a quienes se haya omitido la notificación. La ejecución de actuaciones ordenadas en actos administrativos no notificados constituirá, para efectos de la responsabilidad de los funcionarios públicos, un hecho."

Que, el art. 366 del COOTAD, indica: "Los actos administrativos de los órganos de administración de los gobiernos autónomos descentralizados gozan de las presunciones de legitimidad y regularidad."

Que, el art. 470 del COOTAD, manifiesta: "Se considera fraccionamiento o subdivisión urbana: la división de terreno en dos o diez lotes con frente o acceso a alguna vía pública existente o en proyecto; la urbanización es la división de un terreno en más de diez lotes de acuerdo con el régimen de propiedad horizontal y la ley en la materia. Se entenderá por nueva creación de lotes un nuevo trazado de parcelaciones de terreno, que podrá imponerse obligatoriamente con alguno de estos fines: a) Regular la configuración de los lotes; y, b) Distribuir equitativamente entre los propietarios los beneficios y cargas de la ordenación urbana."

Que, el art. 472 del COOTAD, señala: "Para la fijación de las superficies mínimas en las fraccionamientos urbanos se entenderá a las normas que al efecto contenga el plan de ordenamiento territorial, los notarios y los registradores de la propiedad, para la suscripción o inscripción de una escritura de fraccionamiento respectivamente, exigirán la autorización de ejecutiva de este nivel de gobierno, concedida para el fraccionamiento de los terrenos."

Que, el art. 474 del COOTAD, expresa: "Aprobado un proyecto de urbanización conforme al plan de ordenamiento territorial, los propietarios de lotes de terreno comprendidos en el mismo, pueden formular peticiones de fraccionamiento o solicitar el otorgamiento de autorización de lotes."



(100)

que la Ordenanza de Urbanismo, Arquitectura, Uso y Ocupación del Suelo en el Cantón Morona...

Que, el Art. 302...

- a) ...
b) ...
c) ...
d) ...

E. Art. 306...

- a) ...
b) ...
c) ...
d) ...
e) ...
f) ...
g) ...
h) ...
i) ...
j) ...
k) ...
l) ...
m) ...
n) ...



Handwritten signature and date at the bottom right of the page.

(0.0.0.)

legibilidad por medio de un respaldo magnético, así como es:

- I. En el caso de mapas, con coordenadas PSAD 56 o WGS 84 y delimitación exacta de los límites del predio con nombres de las colindantes;
- II. Área total, división en lotes, estudio de tráfico respectivo y propuesta de niveles de pavimento en el espacio de diseño;
- III. División en bloques, parcelas del diseño urbanístico con sus respectivos cuadros de áreas;
- IV. Plano de manzanas;
- V. Plano de distribución general;
- VI. Plano de lotización, indicando la forma de ocupación (U%) y uso de suelo (CIS) de las edificaciones;
- VII. Perímetros Voz y señal;
- VIII. Fachadas y mallas generales;
- IX. Detalles y diseño de vivienda libre, si la tuvieran;
- X. En último caso se presentará el proyecto en detalle del área comunal y de las áreas de conformidad y recreativas, que incluyen corrimientos transversales que gradúan la velocidad urbana propuesta;
- XI. Cuadro de datos considerando área total del predio a urbanizarse, área útil de lotes, número y lista total de lotes, densidad poblacional bruta y neta, utilidad y otros servicios, equipamiento comunal y áreas recreacionales;

En cada uno de los planos, la tarjeta de identificación, contendrá la clave catastral y las firmas del profesional responsable del proyecto, del propietario y/o de los representantes legales, y cumpliendo con todas las normas descritos en esta Ordenanza.

Que, el Art. 307, señala que una vez entregada toda la documentación y cumpliendo con todos los procedimientos antes descritos, el Ejecutivo del GADMC Montalvo, mediante Acto Administrativo, tal como se indica en la COOTAD, aprobará mediante Resolución, toda obra de las Obras de Infraestructura que se realicen dentro de los límites del Cantón Montalvo, previa opinión de la Dirección Municipal de Planeamiento Urbano.

Que, el Art. 367, señala que en el caso de urbanizaciones, es urbanizadora deberá constituir garantía a favor del GADMC Montalvo, para garantizar el cumplimiento de las obras de construcción y demás servicios de infraestructura.

Las garantías pueden ser de tipo concursiva o con bienes.

En el primer caso la garantía será por un valor equivalente al cien por ciento del valor de las obras de infraestructura de la urbanización de acuerdo con los presupuestos de obra presentados y recibidos por la Dirección Municipal de Obras Públicas, cabe indicar que el urbanizador cesará en sus obligaciones por el otorgamiento de las garantías.

En el segundo caso se otorga al urbanizador una garantía un área de terreno que sea equivalente al 25% de área neta, ubicada en el área del GADMC Montalvo.



Handwritten signature and date: 2011/05/24

(20)

Que, también se comunicó y se presentó la por representantes de la Urbanización Marina Blue, presentando documentación gráfica, escrita y digital para la aprobación del proyecto inmobiliario Marina Blue Urbanización privada, conforme al Art. 303 de la Ordenanza de Urbanismo, Arquitectura, Uso y Regulación de Suelo en el Cantón Maná, al respecto informe:

Que, con Oficio No. 1294-DPUM-RCV de fecha 31 de octubre de 2013, susillo por la Arq. Janeth Escobedo Milavicevic, en calidad de Directora de Planeamiento Urbano, con respecto a la solicitud de MARINA BLUE, sobre la aprobación final del proyecto de la Urbanización "Marina Blue", propiedad de clave catastral No. 1340404003, ubicada en el sector conocido como Piedra Larga, Elnorcho uno y medio Vía a San Mateo de la Ciudad de Mar del Plata, para lo cual anexa el informe No. 062 elaborado por los técnicos del Área de Gestión del Suelo, indicando en su parte pertinente como conclusión que: "Se sugiere de manera favorable la aprobación final de la Urbanización "MARINA BLUE" por cuanto éste cumple con los requisitos exigidos por los promotores, tomando en consideración los informes técnicos respectivos con firmas de responsabilidad que sustentan esta conclusión y de acuerdo a lo que establece la Ordenanza de Urbanismo, Arquitectura, Uso y Regulación del Suelo en el Cantón Maná".

Que, con Oficio No. 0925-Des-DAC-GADM de fecha noviembre 8 de 2013, el Arq. Daniel Ferrer Sarmiento, Director de Avalúos y Catastros Municipal, indica que revisado el catastro de predios urbanos en vigencia se constató que el área donde se pretende aprobar la Urbanización Marina Blue, está identificada con el código catastral No. 1340404000, predio ubicado en el Sector conocido como Piedra Larga, Inglesino a nombre del "Balcón de Marina Blue", el mismo que tiene cancelado los impuestos prediales hasta el año 2013, recibidos y recibos que se detallan en el presente informe, en un caso total de monto de: \$6077,09m.d.

Que, mediante Oficio No. 094-CAD-DOPM, de fecha 11 de noviembre de 2013, el Ing. Carlos Arévalo Guzmán, Director de Obras Públicas, anexa el informe técnico elaborado por la Ing. Liliana Zambrano, Ejecutiva de la Dirección de Obras Públicas, en la cual señala que de acuerdo al informe emitido por la Dirección de Planeamiento Urbano, en su Oficio No. 1294-DPUM-RCV de fecha 31 de octubre de 2013, la Urbanización "Marina Blue" contará con las siguientes infraestructura básica: calles, aceras, puentes y cordillos, instalaciones eléctricas, telefónicas, agua potable y aguas servidas; así como también áreas verdes y parques con parcelajes de uso de suelo acordes a lo establecido en la Ordenanza del RUM vigente. Además manifiesta en su informe que las especificaciones técnicas y sus presupuestos referenciales de las obras de infraestructura propuesta por los promotores concuerdan con los respectivos planos de responsabilidad técnica, presupuestos y cronogramas se encuentran dentro del rango de valores y parámetros técnicos que maneja dicha Dirección. Por lo expuesto esta Dirección, basado en el informe de aprobación del proyecto presentado por la Dirección de Planeamiento Urbano, sugiere favorable la aprobación de la Urbanización "Marina Blue".



Que, mediante el expediente No. 0049-003-03-0101-2013, de fecha 21 de noviembre de 2013, el Abogado César Chávez Chávez, Procurador Síndico Municipal, en su presentación legal en los siguientes términos: "En virtud de los nomos que han sido invocados y de acuerdo a los informes presentados por las Direcciones técnicas Municipales, sobre que es factible la urbanización del proyecto de la Urbanización "Marina Blue" ubicada en el Sector conocido como Piedra Larga, considero que no existe ningún impedimento para que se apruebe el proyecto de la referida Urbanización, correspondiéndole al ejecutivo del GAL Marik, S.A.S. Dirección Administrativa, mediante el cual se aprueba la Urbanización "Marina Blue", tal como lo establece el art 307 de la Ordenanza de Urbanismo, Arquitectura, Uso y Ocupación del Suelo en el Cantón Marik, sugiriendo así mismo que en la referida urbanización, la Dirección de Planeamiento Urbano, considere que esta sea la más conveniente para el Gobierno Municipal, teniendo en cuenta el proyecto ejecutivo suscrito de la urbanizadora, conforme lo señala el artículo 369 de mismo Código Legal.

En virtud de la capacidad y el uso de las atribuciones contenidas en la Constitución y el Código Orgánico de Organización Territorial, Autonomía y Descentralización, al Ejecutivo como Máxima Autoridad del Gobierno Autónomo Descentralizado Municipal del Cantón Marik.

RESUELVE:

PRIMERO: Aprueba el proyecto de Urbanización "Marina Blue" de propiedad de la urbanizadora "Marina Blue", ubicada en el sector conocido como Piedra Larga del Cantón Marik, el mismo los planos anexos y recogiendo los informes de las Direcciones Municipales de Planeamiento Urbano, Obras Públicas, Avales y Calles y, Asesoría Jurídica.

SEGUNDO: Que, apruebe el proyecto de la Urbanización "Marina Blue" en la persona de su representante legal, procediendo a la suscripción del Acta de Entrega-Recepción de los datos vectoriales y datos catastrales, el mismo que será protocolizado e inscrito en el Registro de la Propiedad.

TERCERO: Que, los Directores de Planeamiento Urbano, Obras Públicas y Avales y Calles, dar cumplimiento a la resolución, tomando en cuenta los informes que han servido como base para que se dicte este acto administrativo.

CUARTO: Radicarse con esta resolución al Registro de la Propiedad del Cantón Marik, y la parte interesada.

Dado y firmado en la ciudad de Esmeraldas, de la Alcaldía a los veintidós días del mes de noviembre del dos mil trece.



José Jaime Estrada
ALCALDE DE MARIK






Empresa Pública Municipal
Registro de la Propiedad de
Manta-EP

Avenida 4 y Calle 11

Piedra Sueta

46445



Conforme a la solicitud Número: 95958, certifico hasta el día de hoy la Ficha Registral Número: 46445

INFORMACIÓN REGISTRAL

Fecha de Apertura: *sábado, 31 de mayo de 2014*
 Parroquia: Manta
 Tipo de Predio: Urbano
 Cód. Catastral/Rol/Ident. Predial: XXXXXXXXXXXXXXXXXXXXXXXXXXXXX



LINDEROS REGISTRALES:

LOTE N. 131 MANZANA LAS OLAS ESTE DE LA URBANIZACIÓN MARINA BLUE DE LA PARROQUIA MANTA DEL CANTON MANTA. Que tiene los siguientes medidas y linderos. : Frente : 18,30m. Vía Regata. Atrás : 17,87m. Lote N. 118. Costado derecho : 30,12m. Lote N. 130. Costado izquierdo : 28,32m. Lote N. 132. Area total : 534,59m2. SOLVENCIA. EL LOTE DESCRITO SE ENCUENTRA LIBRE D E G R A V A M E N

RESUMEN DE MOVIMIENTOS REGISTRALES:

Libro	Acto	Número y fecha de inscripción	Folio Inicial
Compra Venta	Compraventa y Unificación	2.784 10/09/2013	56.011
Compra Venta	Compraventa	3.147 16/10/2013	63.806
Planos	Planos	1 02/01/2014	2

MOVIMIENTOS REGISTRALES:

REGISTRO DE COMPRA VENTA

1 / 2 Compraventa y Unificación

Inscrito el: *martes, 10 de septiembre de 2013*
 Tomo: 1 Folio Inicial: 56.011 - Folio Final: 56.061
 Número de Inscripción: 2.784 Número de Repertorio: 6.565
 Oficina donde se guarda el original: Notaria Tercera
 Nombre del Cantón: Manta
 Fecha de Otorgamiento/Providencia: *jueves, 22 de agosto de 2013*
 Escritura/Juicio/Resolución:
 Fecha de Resolución:



Observaciones:

C O M P R A V E N T A Y U N I F I C A C I O N
 * El Fideicomiso Marina Blue representado por la Compañía Fiducia S.A. Administradora de Fondos y Fideicomisos Mercantiles, a su vez debidamente representado por el Sr. David Fernando Guime Calero. En esta escritura el Municipio de Manta vende a favor de FIDEICOMISO MARINA BLUE el excedente de terreno d e 5 9 4 3 8 m 2 UNIFICACION.- Marina Blue es propietario de ocho areas de terrenos ubicadas en el sector conocido como Piedra Larga de la ciudad de Manta los cuales se detallan de la siguiente manera. LOTE 2.- LOTE 3, LOTE 4, LOTE 5, FAJA N. 1 FAJA N. 2 FAJA N. 3 FAJA N. 4. Los terrenos se unifican al area de excedente de 594.38 Q U E D A N D O U N A R E A L I B R E D E 2 0 2 0 3 4 5 6 m 2



Certificación: ... Folio Registral: 46445 ... Pagina: 1 de 3

b.- Apellidos, Nombres y Domicilio de las Partes:

Calidad	Cédula o R.U.C.	Nombre y/o Razón Social	Estado Civil	Domicilio
Comprador	80-0000000065830	Fideicomiso Marina Blue		Manta
Vendedor	80-0000000050594	Gobierno Autonomo Descentralizado Muni		Manta

2 / 2 **Compraventa**

Inscrito el: miércoles, 16 de octubre de 2013

Tomo: 1 Folio Inicial: 63.806 - Folio Final: 63.818

Número de Inscripción: 3.147 Número de Repertorio: 7.380

Oficina donde se guarda el original: Notaría Tercera

Nombre del Cantón: Manta

Fecha de Otorgamiento/Providencia: jueves, 26 de septiembre de 2013

Escritura/Juicio/Resolución:

Fecha de Resolución:

a.- Observaciones:

DESMEMBRACION del lote de terreno de propiedad de Fideicomiso Marina Blue el mismo que según escritura tenía un área de 202.034,00m² y mediante esta escritura desmembra un área de 17.004,97m² quedando un área

s o b r a n t e d e 1 8 5 . 0 2 9 , 0 9 m 2

b.- Apellidos, Nombres y Domicilio de las Partes:

Calidad	Cédula o R.U.C.	Nombre y/o Razón Social	Estado Civil	Domicilio
Propietario	80-0000000065830	Fideicomiso Marina Blue		Manta

c.- Esta inscripción se refiere a la(s) que consta(n) en:

Libro:	No. Inscripción:	Fec. Inscripción:	Folio Inicial:	Folio final:
Compra Venta	2784	10-sep-2013	56011	

3 / 1 **Planos**

Inscrito el: jueves, 02 de enero de 2014

Tomo: 1 Folio Inicial: 2 - Folio Final: 51

Número de Inscripción: 1 Número de Repertorio: 12

Oficina donde se guarda el original: Notaría Tercera

Nombre del Cantón: Manta

Fecha de Otorgamiento/Providencia: viernes, 06 de diciembre de 2013

Escritura/Juicio/Resolución:

Fecha de Resolución:

a.- Observaciones:

P L A N O S D E L A U R B A N I Z A C I O N M A R I N A B L U E

b.- Apellidos, Nombres y Domicilio de las Partes:

Calidad	Cédula o R.U.C.	Nombre y/o Razón Social	Estado Civil	Domicilio
Propietario	80-0000000062440	Fideicomiso Mercantil Inmobiliario Marina		Manta

c.- Esta inscripción se refiere a la(s) que consta(n) en:

Libro:	No. Inscripción:	Fec. Inscripción:	Folio Inicial:	Folio final:
Compra Venta	2784	10-sep-2013	56011	56061

TOTAL DE MOVIMIENTOS CERTIFICADOS:

(Densado)

Libro	Número de Inscripciones	Libro	Número de Inscripciones
Planes	1		
Compra Venta	2		


Los movimientos Registrales que constan en esta Ficha son los únicos que se refieren al predio que se certifica.

Cualquier enmendadura, alteración o modificación al texto de este certificado lo invalida.

Emitido a las: 11:30:58 del sábado, 31 de mayo de 2014

A petición de: *José Urcuqui*

Elaborado por: *Laura Carmen Tigua Pincay*
130635712-8



Validez del Certificado 30 días. Excepto que se diera un traspaso de dominio o se emitiera un gravamen.



Abg. Jaime E. Delgado Intriago
Firma del Registrador

El interesado debe comunicar cualquier error en este Documento al Registrador de la Propiedad.





Empresa Pública Municipal
Registro de la Propiedad de
Manta-EP

Avenida 4 y Calle 11



Conforme a la solicitud Número: 95958, certifico hasta el día de hoy la Ficha Registral Número 46432

INFORMACIÓN REGISTRAL

Fecha de Apertura: *sábado, 31 de mayo de 2014*
Parroquia: Manta
Tipo de Predio: Urbano
Cód.Catastral/Rol/Ident.Predial: XXXXXXXXXXXXXXXXXXXXXXXXXXXX



LINDEROS REGISTRALES:

LOTE N. 161. MANZANA REGATA ESTE DE LA URBANIZACION MARINA BLUE DE LA PARROQUIA MANTA DEL CANTON MANTA. Que tiene los siguientes medidas y linderos: Frente : 19,27m. Vía Las Brisas. Atras : 16,97m. Lote N. 160. Costado derecho : 25,86m. comunal lineal. Costado izquierdo : 27,62m. Lote N. 159 y 162. Area total : 474,41 m2.SOLVENCIA. EL LOTE DESCRITO SE ENCUENTRA **L I B R E D E G R A V A M E N**

RESUMEN DE MOVIMIENTOS REGISTRALES:

Libro	Acto	Número y fecha de inscripción	Folio Inicial
Compra Venta	Compraventa y Unificación	2.784 10/09/2013	56.011
Compra Venta	Compraventa	3.147 16/10/2013	63.806
Planes	Planes	1 02/01/2014	2

MOVIMIENTOS REGISTRALES:

REGISTRO DE COMPRA VENTA

1 / 2 Compraventa y Unificación

Inscrito el : *martes, 10 de septiembre de 2013*
Tomo: **1** Folio Inicial: 56.011 - Folio Final: 56.061
Número de Inscripción: 2.784 Número de Repertorio: 6.565
Oficina donde se guarda el original: Notaría Tercera
Nombre del Cantón: Manta
Fecha de Otorgamiento/Providencia: *jueves, 22 de agosto de 2013*
Escritura/Juicio/Resolución:
Fecha de Resolución:



a.- Observaciones:

C O M P R A V E N T A Y U N I F I C A C I O N

• El Fideicomiso Marina Blue representado por la Compañía Fiducia S.A. Administradora de Fondos y Fideicomisos Mercantiles, a su vez debidamente representado por el Sr. David Fernando Guime Calero. En esta escritura el Municipio de Manta vende a favor de FIDEICOMISO MARINA BLUE el excedente de terreno **d e 3 9 4 3 8 m 2**

UNIFICACION.- Marina Blue es propietario de los terrenos ubicadas en el sector conocido como Piedra Larga de la ciudad de Manta los cuales se tratan de la siguiente manera. LOTE 2.- LOTE 3; LOTE 4. LOTE 5. FAJA N. 1 FAJA N. 2 FAJA N. 3 FAJA N. 4. Los terrenos que se unifican al area de excedente de 594.38 **Q U E D A N D O U N A R E A D E 2 0 2 0 3 . 0 6 m 2 .**



Certificación impresa

Ficha Registral: 46432

Página: 1 de 1

b.- Apellidos, Nombres y Domicilio de las Partes:

Calidad	Cédula o R.U.C.	Nombre y/o Razón Social	Estado Civil	Domicilio
Comprador	80-0000000065830	Fideicomiso Marina Blue		Manta
Vendedor	80-0000000050594	Gobierno Autonomo Descentralizado Munici		Manta

2 / 2 Compraventa

Inscrito el: miércoles, 16 de octubre de 2013

Tomo: 1 Folio Inicial: 63.806 - Folio Final: 63.818
 Número de Inscripción: 3.147 Número de Repertorio: 7.380
 Oficina donde se guarda el original: Notaría Tercera
 Nombre del Cantón: Manta

Fecha de Otorgamiento/Providencia: jueves, 26 de septiembre de 2013

Escritura/Juicio/Resolución:

Fecha de Resolución:

a.- Observaciones:

DESMEMBRACION del lote de terreno de propiedad de Fideicomiso Marina Blue el mismo que según escritura tenía un área de 202.034,00m² y mediante esta escritura desmembra un área de 17.004,97m² quedando un área sobrante de 185.029,03m²



b.- Apellidos, Nombres y Domicilio de las Partes:

Calidad	Cédula o R.U.C.	Nombre y/o Razón Social	Estado Civil	Domicilio
Propietario	80-0000000065830	Fideicomiso Marina Blue		Manta

c.- Esta inscripción se refiere a la(s) que consta(n) en:

Libro:	No. Inscripción:	Fec. Inscripción:	Folio Inicial:	Folio final:
Compra Venta	2784	10-sep-2013	56011	56061

3 / 1 Planos

Inscrito el: jueves, 02 de enero de 2014

Tomo: 1 Folio Inicial: 2 - Folio Final: 51
 Número de Inscripción: 1 Número de Repertorio: 12
 Oficina donde se guarda el original: Notaría Tercera
 Nombre del Cantón: Manta

Fecha de Otorgamiento/Providencia: viernes, 06 de diciembre de 2013

Escritura/Juicio/Resolución:

Fecha de Resolución:

a.- Observaciones:

PLANOS DE LA URBANIZACION MARINA BLUE

b.- Apellidos, Nombres y Domicilio de las Partes:

Calidad	Cédula o R.U.C.	Nombre y/o Razón Social	Estado Civil	Domicilio
Propietario	80-0000000062440	Fideicomiso Mercantil Inmobiliario Marina		Manta

c.- Esta inscripción se refiere a la(s) que consta(n) en:

Libro:	No. Inscripción:	Fec. Inscripción:	Folio Inicial:	Folio final:
Compra Venta	2784	10-sep-2013	56011	56061



TOTAL DE MOVIMIENTOS CERTIFICADOS:

Libro	Número de Inscripciones	Libro	Número de Inscripciones
Planes	1		
Compra Venta	2		



Los movimientos Registrales que constan en esta Ficha son los únicos que se refieren al predio que se certifica.

Cualquier enmendadura, alteración o modificación al texto de este certificado lo invalida.

Emitido a las: 10:43:27 del sábado, 31 de mayo de 2014

A petición de: *Juan C...*

Elaborado por : Laura Carmen Yigua Pincoy
130635712-8




Validez del Certificado 30 días, Excepto que se diera un traspaso de dominio o se emitiera un gravamen.



J. Jaime E. Delgado Intriago
Firma del Registrador

El interesado debe comunicar cualquier error en este Documento al Registrador de la Propiedad.





Empresa Pública Municipal
Registro de la Propiedad de
Manta-EP

Avenida 4 y Calle 11



Conforme a la solicitud Número: 95958, certifico hasta el día de hoy la Ficha Registral Número

INFORMACIÓN REGISTRAL

Fecha de Apertura: *sábado, 31 de mayo de 2014*
Parroquia: Manta
Tipo de Predio: Urbano
Cód. Catastral/Rol/Cont. Predial: XXXXXX XXXXXXXXXXXXXXXXXXXX



LINDEROS REGISTRALES:

LOTE N. 162 MANZANA REGATA ESTE DE LA URBANIZACION MARINA BLUE DE LA PARROQUIA MANTA DEL CANTON MANTA .Que tiene los siguientes medidas y linderos. : Frente : 18,68m. Via Las Brisas. Atras : 17,41m. Lote N. 159. Costado derecho : 27,62m. lote N. 161. Costado izquierdo : 29,43m. Lotes N. 158 y 163. Area total : 503,95 m2. SOLVENCIA. EL LOTE DESCRITO SE ENCUENTRA LIBRE DE GRAVAMEN

RESUMEN DE MOVIMIENTOS REGISTRALES:

Libro	Acto	Número y fecha de inscripción	Folio Inicial
Compra Venta	Compraventa y Unificación	2.784 10/09/2013	56.011
Compra Venta	Compraventa	3.147 16/10/2013	63.806
Planos	Planos	1 02/01/2014	2

MOVIMIENTOS REGISTRALES:

REGISTRO DE COMPRA VENTA

1. 2. Compraventa y Unificación

Inscrito el: martes, 10 de septiembre de 2013
Tomo: 1 Folio Inicial: 56.011 - Folio Final: 56.061
Número de Inscripción: 2.784 Número de Repertorio: 6.565
Oficina donde se guarda el original: Notaría Tercera
Nombre del Cantón: Manta
Fecha de Otorgamiento/Providencia: jueves, 22 de agosto de 2013
Escritura/Juicio/Resolución:
Fecha de Resolución:



a.- Observaciones:

C O M P R A V E N T A Y U N I F I C A C I O N

* El Fideicomiso Marina Blue representado por la Compañía Fiduciaria S.A. Administradora de Fondos y Fideicomisos Mercantiles, a su vez debidamente representado por el Sr. David Fernanda Guime Calero. En esta escritura el Municipio de Manta vende a favor de FIDEICOMISO MARINA BLUE el excedente de terreno d e c 5 9 4 3 8 m 2

UNIFICACION.- Marina Blue es propietario de ocho áreas de terrenos ubicadas en el sector conocido como Piedra Larga de la ciudad de Manta los cuales se unifican de la siguiente manera. LOTE 2.- LOTE 3. LOTE 4. LOTE 5, FAJA N. 1 FAJA N. 2 FAJA N. 3 FAJA N. 4 áreas de terrenos que se unifican al área de excedente de 594.38 Q U E D A N D O T O T A L D E 2 0 2 0 3 4 0 6 m 2 .



Ficha Registral: 46433

Página: 1 de 3

b.- Apellidos, Nombres y Domicilio de las Partes:

Calidad	Cédula o R.U.C.	Nombre y/o Razón Social	Estado Civil	Domicilio
Comprador	80-0000000065830	Fideicomiso Marina Blue		Manta
Vendedor	80-0000000050594	Gobierno Autonomo Descentralizado Múncipi		Manta

2 / 2 Compraventa

Inscrito el : miércoles, 16 de octubre de 2013

Tomo: 1 Folio Inicial: 63.806 - Folio Final: 63.818
 Número de Inscripción: 3.147 Número de Repertorio: 7.380
 Oficina donde se guarda el original: Notaría Tercera
 Nombre del Cantón: Manta

Fecha de Otorgamiento/Providencia: jueves, 26 de septiembre de 2013

Escritura/Juicio/Resolución:

Fecha de Resolución:

a.- Observaciones:

DESMEMBRACION del lote de terreno de propiedad de Fideicomiso Marina Blue el mismo que segun escritura tenia un area de 202.034,00m2 y mediante esta escritura desmembra un area de 17.004,97m2 quedando un area s o b r a n t e d e 1 8 5 . 0 2 9 , 0 9 m 2

b.- Apellidos, Nombres y Domicilio de las Partes:

Calidad	Cédula o R.U.C.	Nombre y/o Razón Social	Estado Civil	Domicilio
Propietario	80-0000000065830	Fideicomiso Marina Blue		Manta

c.- Esta inscripción se refiere a la(s) que consta(n) en:

Libro:	No. Inscripción:	Fec. Inscripción:	Folio Inicial:	Folio final:
Compra Venta	2784	10-sep-2013	56011	56061

3 / 1 Planos

Inscrito el : jueves, 02 de enero de 2014

Tomo: 1 Folio Inicial: 2 - Folio final: 51
 Número de Inscripción: 1 Número de Repertorio: 12
 Oficina donde se guarda el original: Notaría Tercera
 Nombre del Cantón: Manta

Fecha de Otorgamiento/Providencia: viernes, 06 de diciembre de 2013

Escritura/Juicio/Resolución:

Fecha de Resolución:

a.- Observaciones:

PLANOS DE LA URBANIZACION MARINA BLUE

b.- Apellidos, Nombres y Domicilio de las Partes:

Calidad	Cédula o R.U.C.	Nombre y/o Razón Social	Estado Civil	Domicilio
Propietario	80-0000000062440	Fideicomiso Mercantil Inmobiliario Marina		Manta

c.- Esta inscripción se refiere a la(s) que consta(n) en:

Libro:	No. Inscripción:	Fec. Inscripción:	Folio Inicial:	Folio final:
Compra Venta	2784	10-sep-2013	56011	56061



TOTAL DE MOVIMIENTOS CERTIFICADOS:

Libro	Número de Inscripciones	Libro	Número de Inscripciones
Pianos	1		
Compra Venta	2		

Los movimientos Registrales que constan en esta Ficha son los únicos que se refieren al premio que se certifica.

Cualquier enmendadura, alteración o modificación al texto de este certificado lo invalida.

Emitido a las: 10:46:06 del sábado, 31 de mayo de 2014

A petición de: *Janier Uscá*

Elaborado por: *Laura Carmen Figua Pincoy*
130635712-8



Validez del Certificado 30 días, Excepto que se diera un traspaso de dominio o se emitiera un gravamen.

El interesado debe comunicar cualquier error en este Documento al Registrador de la Propiedad.



Abg. Jaime F. Delgado Intriago
Firma del Registrador



Certificación impresa por:

Ficha Registral: 46423

Página: 3 de 3



Empresa Pública Municipal
Registro de la Propiedad de
Manta-EP


Avenida 4 y Calle 11



Conforme a la solicitud Número: 95958, certifico hasta el día de hoy la Ficha Registral Número 46434

INFORMACIÓN REGISTRAL

Fecha de Apertura: *sábado, 31 de mayo de 2014*
Parroquia: Manta
Tipo de Predio: Urbano
Cód. Catastral/Rel/Ident. Predial: XXXXXXXXXXXXXXXXXXXXXXXXXXXX



LINDEROS REGISTRALES:

LOTE N. 163 MANZANA REGATA ESTE DE LA URBANIZACION MARINA BLUE DE LA PARROQUIA MANTA DEL CANTON MANTA, Que tiene los siguientes medidas y linderos. : Frente : 17,50m. Vía Las Brisas. Atrás : 17,41m. Lote N. 158. Costado derecho : 29,43m. lote N. 162. Costado izquierdo : 30,22m. Lote N. 164. Area total : 524,92 m2. SOLVENCIA. EL LOTE DESCRITO SE ENCUENTRA LIBRE DE
G R A V A M E N

RESUMEN DE MOVIMIENTOS REGISTRALES:

Libro	Acto	Número y fecha de inscripción	Folio Inicial
Compra Venta	Compraventa y Unificación	2.784 10/09/2013	56.011
Compra Venta	Compraventa	3.147 16/10/2013	63.806
Platos	Platos	1 02/01/2014	2

MOVIMIENTOS REGISTRALES:

REGISTRO DE COMPRA VENTA

1. 2 Compraventa y Unificación

Inscrito el : martes, 10 de septiembre de 2013
Tomo: 1 Folio Inicial: 56.011 - Folio Final: 56.061
Número de Inscripción: 2.784 Número de Repertorio: 6.565
Oficina donde se guarda el original: Notaría Tercera
Nombre del Cantón: Manta
Fecha de Otorgamiento/Providencia: jueves, 22 de agosto de 2013
Escritura/Juicio/Resolución:
Fecha de Resolución:



a.- Observaciones:

C O M P R A V E N T A Y U N I F I C A C I O N

* El Fideicomiso Marina Blue representado por la Compañía Fiducia S.A. Administradora de Fondos y Fideicomisos Mercantiles, a su vez debidamente representado por el Sr. David Fernando Guime Calero. En esta escritura el Municipio de Manta vende a favor de FIDEICOMISO MARINA BLUE el excedente de terreno d e 5 9 8 m 2

UNIFICACION.- Marina Blue es propietaria de ocho áreas de terreno ubicadas en el sector conocido como Piedra Larga de la ciudad de Manta los cuales se detallan en la siguiente manera. LOTE 2.- LOTE 3, LOTE 4, LOTE 5, FAJA N. 1 FAJA N. 2 FAJA N. 3 FAJA N. 4 y áreas de terrenos que unifican al área de excedente de 594.38 Q U E D A N D O U N A K E T A D E 2 0 2 0 3 4 0 6 m 2 .

Certificación impresa por: Luz

Ficha Registral: 46434

Página: 1 de 2



b.- Apellidos, Nombres y Domicilio de las Partes:

Calidad	Cédula o R.U.C.	Nombre y/o Razón Social	Estado Civil	Domicilio
Comprador	80-0000000065830	Fideicomiso Marina Blue		Manta
Vendedor	80-0000000050594	Gobierno Autonomo Descentralizado Municipi		Manta

2 / 2 Compraventa

Inscrito el : miércoles, 16 de octubre de 2013

Tomo: 1 Folio Inicial: 63.806 - Folio Final: 63.818
 Número de Inscripción: 3.147 Número de Repertorio: 7.380
 Oficina donde se guarda el original: Notaría Tercera
 Nombre del Cantón: Manta

Fecha de Otorgamiento/Providencia: jueves, 26 de septiembre de 2013

Escritura/Juicio/Resolución:

Fecha de Resolución:

a.- Observaciones:

DESMEMBRACION del lote de terreno de propiedad de Fideicomiso Marina Blue el mismo que segun escritura tenia un area de 202.034,00m2 y mediante esta escritura desmembra un area de 17.004,97m2 quedando un area

s o b r a n t e d e 1 8 5 . 0 2 9 , 0 9 m 2

b.- Apellidos, Nombres y Domicilio de las Partes:

Calidad	Cédula o R.U.C.	Nombre y/o Razón Social	Estado Civil	Domicilio
Propietario	80-0000000065830	Fideicomiso Marina Blue		Manta

c.- Esta inscripción se refiere a la(s) que consta(n) en:

Libro:	No. Inscripción:	Fec. Inscripción:	Folio Inicial:	Folio final:
Compra Venta	2784	10-sep-2013	56011	56061

3 / 1 Planos

Inscrito el : jueves, 02 de enero de 2014

Tomo: 1 Folio Inicial: 2 - Folio Final: 51
 Número de Inscripción: 1 Número de Repertorio: 12
 Oficina donde se guarda el original: Notaría Tercera
 Nombre del Cantón: Manta

Fecha de Otorgamiento/Providencia: viernes, 06 de diciembre de 2013

Escritura/Juicio/Resolución:

Fecha de Resolución:

a.- Observaciones:

PLANOS DE LA URBANIZACION MARINA BLUE

b.- Apellidos, Nombres y Domicilio de las Partes:

Calidad	Cédula o R.U.C.	Nombre y/o Razón Social	Estado Civil	Domicilio
Propietario	80-0000000062440	Fideicomiso Mercantil Inmobiliario Marina		Manta

c.- Esta inscripción se refiere a la(s) que consta(n) en:

Libro:	No. Inscripción:	Fec. Inscripción:	Folio Inicial:	Folio final:
Compra Venta	2784	10-sep-2013	56011	56061



TOTAL DE MOVIMIENTOS CERTIFICADOS:

(Le unificado)

Libro	Número de Inscripciones	Libro	Número de Inscripciones
Planos	1		
Compra Venta	2		

Los movimientos Registrales que constan en esta Ficha son los únicos que se refieren al predio que se certifica.

Cualquier enmendadura, alteración o modificación al texto de este certificado lo invalida.

Emitido a las: 10:48:38 del sábado, 31 de mayo de 2014

A petición de: *Jaime E. Delgado Intriago*

Elaborado por: Laura Carmen Figuera Huacay
130635712-8



Validez del Certificado 30 días, Excepto que se diera un traspaso de dominio o se emitiera un gravamen.

El interesado debe comunicar cualquier error en este Documento al Registrador de la Propiedad.



Jaime E. Delgado Intriago
Firma del Registrador





Empresa Pública Municipal
Registro de la Propiedad de
Manta-EP

Avenida 4 y Calle 11

(ven. 372.110)

46435

Conforme a la solicitud Número: 95958, certifico hasta el día de hoy la Ficha Registral Número

INFORMACIÓN REGISTRAL

Fecha de Apertura: *sábado, 31 de mayo de 2014*
 Parroquia: *Manta*
 Tipo de Predio: *Urbano*
 Céd. Catastral/Rol/Ident. Predial: *XXXXXXXXXXXXXXXXXXXXXXXXXXXX*



LINDEROS REGISTRALES:

LOTE N. 164 MANZANA REGATA ESTE DE LA URBANIZACION MARINA BLUE DE LA PARROQUIA MANTA DEL CANTON MANTA .Que tiene los siguientes medidas y linderos. : Frente : 17,50m. Vía Las Brisas. Atrás : 17,41m. Lote N. 157. Costado derecho : 30,22m. lote N. 163. Costado izquierdo : 29,46m. Lote N. 165. Area total : 524,96 m2.SOLVENCIA. EL LOTE DESCRITO SE ENCUENTRA LIBRE DE

G R A V A M E N T O S

RESUMEN DE MOVIMIENTOS REGISTRALES:

Libro	Acto	Número y fecha de inscripción	Folio Inicial
Compra Venta	Compraventa y Unificación	2.784 10/09/2013	56.011
Compra Venta	Compraventa	3.147 16/10/2013	63.806
Planos	Planos	02/01/2014	2

MOVIMIENTOS REGISTRALES:

REGISTRO DE COMPRA VENTA

2 Compraventa y Unificación

Inscrito el: *martes, 10 de septiembre de 2013*
 Tomo: *1* Folio Inicial: *56.011* - Folio Final: *56.061*
 Número de Inscripción: *2.784* Número de Repertorio: *6.565*
 Oficina donde se guarda el original: *Notaria Tercera*
 Nombre del Cantón: *Manta*
 Fecha de Otorgamiento/Providencia: *jueves, 22 de agosto de 2013*
 Escritura/Juicio/Resolución:
 Fecha de Resolución:



a.- Observaciones:

C O M P R A V E N T A Y U N I F I C A C I O N

* El Fideicomiso Marina Blue representado por la Compañía Fiducia S.A. Administradora de Fondos y Fideicomisos Mercantiles, a su vez debidamente representado por el Sr. David Fernando Guime Calero. En esta escritura el Municipio de Manta vende a favor de FIDEICOMISO MARINA BLUE el excedente de terreno de *5 9 3 8 m 2*

UNIFICACION.- Marina Blue es propietaria de *3* terrenos ubicados en el sector conocido como Piedra Larga de la ciudad de Manta los cuales se detallan de la siguiente manera. LOTE 2.- LOTE 3, LOTE 4, LOTE 5, FAJA N. 1 FAJA N. 2 FAJA N. 3 FAJA N. 4 *al* *as* *de* *ter* *re* *no* *s* *que* *se* *un* *ifi* *ca* *n* *al* *á* *re* *a* *de* *ex* *ce* *d* *e* *n* *te* *de* *5* *9* *4* *3* *8* *m* *2*. **Q U E D A N D O U N T O T A L D E 2 0 2 0 3 4 9 0 6 m 2 .**



Certificación: *2013* Ficha Registral: *46435* Página: *1* de *1*

b.- Apellidos, Nombres y Domicilio de las Partes:

Calidad	Cédula o R.U.C.	Nombre y/o Razón Social	Estado Civil	Domicilio
Comprador	80-0000000065830	Fideicomiso Marina Blue		Manta
Vendedor	80-0000000050594	Gobierno Autonomo Descentralizado Municipi		Manta

1 / 2 Compraventa

Inscrito el: miércoles, 16 de octubre de 2013

Tomo: 1 Folio Inicial: 63.806 - Folio Final: 63.818
Número de Inscripción: 3.147 Número de Repertorio: 7.380
Oficina donde se guarda el original: Notaría Tercera
Nombre del Cantón: Manta

Fecha de Otorgamiento/Providencia: jueves, 26 de septiembre de 2013

Escritura/Juicio/Resolución:

Fecha de Resolución:

a.- Observaciones:

DESMEMBRACION del lote de terreno de propiedad de Fideicomiso Marina Blue el mismo que segun escritura tenia un area de 202.034,00m2 y mediante esta escritura desmembra un area de 17.004,97m2 quedando un area

s o b r a n t e d e 1 8 5 . 0 2 9 , 0 9 m 2

b.- Apellidos, Nombres y Domicilio de las Partes:

Calidad	Cédula o R.U.C.	Nombre y/o Razón Social	Estado Civil	Domicilio
Propietario	80-0000000065830	Fideicomiso Marina Blue		Manta

c.- Esta inscripción se refiere a la(s) que consta(n) en:

Libro:	No. Inscripción:	Fec. Inscripción:	Folio Inicial:	Folio final:
Compra Venta	2784	10-sep-2013	56011	56061

3 / 1 Planos

Inscrito el: jueves, 02 de enero de 2014

Tomo: 1 Folio Inicial: 2 - Folio Final: 51
Número de Inscripción: 1 Número de Repertorio: 12
Oficina donde se guarda el original: Notaría Tercera
Nombre del Cantón: Manta

Fecha de Otorgamiento/Providencia: viernes, 06 de diciembre de 2013

Escritura/Juicio/Resolución:

Fecha de Resolución:

a.- Observaciones:

P L A N O S D E L A U R B A N I Z A C I O N M A R I N A B L U E

b.- Apellidos, Nombres y Domicilio de las Partes:

Calidad	Cédula o R.U.C.	Nombre y/o Razón Social	Estado Civil	Domicilio
Propietario	80-0000000062440	Fideicomiso Mercantil Inmobiliario Marina		Manta


c.- Esta inscripción se refiere a la(s) que consta(n) en:

Libro:	No. Inscripción:	Fec. Inscripción:	Folio Inicial:	Folio final:
Compra Venta	2784	10-sep-2013	56011	56061



TOTAL DE MOVIMIENTOS CERTIFICADOS:

Libro	Número de Inscripciones	Libro	Número de Inscripciones
Plancs	1		
Compra Venta	2		



Los movimientos Registrales que constan en esta Ficha son los únicos que se refieren al predio que se certifica.

Cualquier enmendadura, alteración o modificación al texto de este certificado lo invalida.

Emitido a las: 10:51:09 del sábado, 31 de mayo de 2014

A petición de: *José Uscá*

Elaborado por: Laura Carmen Tiglia Pineda
130635712-8



Validez del Certificado 30 días, Excepto que se diere un traspaso de dominio o se emitiera un gravamen.

El interesado debe comunicar cualquier error en este Documento al Registrador de la Propiedad.



Lb. Jaime E. Delgado Ibarra
Firma del Registrador



Certificación impresa por: Luz



Empresa Pública Municipal
Registro de la Propiedad de
Manta-EP

Avenida 4 y Calle 11

46436

Conforme a la solicitud Número: 95958, certifico hasta el día de hoy la Ficha Registral Número: 46436

INFORMACIÓN REGISTRAL

Fecha de Apertura: sábado, 31 de mayo de 2014
Parroquia: Manta
Tipo de Predio: Urbano
Cód. Catastral/Rol/Ident. Predial: XXXXX XXXXXXX XXXXXXX XXXXXXX XXXXXXX



LINDEROS REGISTRALES:

LOTE N. 165 MANZANA REGATA ESTE DE LA URBANIZACION MARINA BLUE DE LA PARROQUIA MANTA DEL CANTON MANTA. Que tiene los siguientes medidas y linderos. : Frente : 17,21m. Vía Las Brisas. Atrás : 15,93m. Lote N. 156. Costado derecho : 35,26m. lote N. 157 y 164. Costado izquierdo : 30,12m. Lote N. 166. Area total : 503,27m². SOLVENCIA. EL LOTE DESCRITO SE ENCUENTRA LIBRE

D E G R A V A M E N

RESUMEN DE MOVIMIENTOS REGISTRALES:

Libro	Acto	Número y fecha de inscripción		Folio Inicial
Compra Venta	Compraventa y Unificación	2.784	10/09/2013	56.011
Compra Venta	Compraventa	3.147	16/10/2013	63.806
Planos	Planos	1	02/01/2014	2

MOVIMIENTOS REGISTRALES:

REGISTRO DE COMPRA VENTA

1. Compraventa y Unificación

Inscrito el : martes, 10 de septiembre de 2013
Tomo: 1 Folio Inicial: 56.011 - Folio Final: 56.061
Número de Inscripción: 2.784 Número de Repertorio: 6.565
Oficina donde se guarda el original: Notaría Tercera
Nombre del Cantón: Manta
Fecha de Otorgamiento/Providencia: jueves, 22 de agosto de 2013
Escritura/Juicio/Resolución:
Fecha de Resolución:



a.- Observaciones:

C O M P R A V E N T A Y U N I F I C A C I O N

* El Fideicomiso Marina Blue representado por la Compañía Fiducia S.A. Administradora de Fondos y Fideicomisos Mercantiles, a su vez debidamente representado por el Sr. David Fernando Guime Calero.

En esta escritura el Municipio de Manta vende al Fideicomiso MARINA BLUE el excedente de terreno de 5 9 8 m 2

UNIFICACION.- Marina Blue es propietaria de terrenos ubicados en el sector conocido como Piedra Larga de la ciudad de Manta los cuales se describen de la siguiente manera. LOTE 2.- LOTE 3, LOTE 4, LOTE 5,

FAJA N. 1 FAJA N. 2 FAJA N. 3 FAJA N. 4. Los cuales se unifican al area de excedente de 594.38 QUEDANDO UN AREA TOTAL DE 202034.05 m. 2.

Certificación impresa por: Lant

Ficha Registral: 46436

Página: 1 de 3

b.- Apellidos, Nombres y Domicilio de las Partes:

Calidad	Cédula o R.U.C.	Nombre y/o Razón Social	Estado Civil	Domicilio
Comprador	80-0000000065830	Fideicomiso Marina Blue		Manta
Vendedor	80-0000000050594	Gobierno Autonomo Descentralizado Municipi		Manta

2 / 2 Compraventa

Inscrito el: miércoles, 16 de octubre de 2013

Tomo: I Folio Inicial: 63.806 - Folio Final: 63.818 7.380

Número de Inscripción: 3.147 Número de Repertorio:

Oficina donde se guarda el original: Notaría Tercera

Nombre del Cantón: Manta

Fecha de Otorgamiento/Providencia: jueves, 26 de septiembre de 2013

Escritura/Juicio/Resolución:

Fecha de Resolución:

a.- Observaciones:

DESMEMBRACION del lote de terreno de propiedad de Fideicomiso Marina Blue el mismo que segun escritura tenia un area de 202.034,00m2 y mediante esta escritura desmembra un area de 17.004,97m2 quedando un area s o b r a n t e d e 1 8 5 . 0 2 9 , 0 9 m 2



b.- Apellidos, Nombres y Domicilio de las Partes:

Calidad	Cédula o R.U.C.	Nombre y/o Razón Social	Estado Civil	Domicilio
Propietario	80-0000000065830	Fideicomiso Marina Blue		Manta

c.- Esta inscripción se refiere a la(s) que consta(n) en:

Libro:	No. Inscripción:	Fec. Inscripción:	Folio Inicial:	Folio final:
Compra Venta	2784	10-sep-2013	56011	56061

3 / 2 Planos

Inscrito el: jueves, 02 de enero de 2014

Tomo: 1 Folio Inicial: 2 - Folio Final: 51

Número de Inscripción: 1 Número de Repertorio: 12

Oficina donde se guarda el original: Notaría Tercera

Nombre del Cantón: Manta

Fecha de Otorgamiento/Providencia: viernes, 06 de diciembre de 2013

Escritura/Juicio/Resolución:

Fecha de Resolución:

a.- Observaciones:

PLANOS DE LA URBANIZACION MARINA BLUE



b.- Apellidos, Nombres y Domicilio de las Partes:

Calidad	Cédula o R.U.C.	Nombre y/o Razón Social	Estado Civil	Domicilio
Propietario	80-0000000062440	Fideicomiso Mercantil Inmobiliario Marina		Manta

c.- Esta inscripción se refiere a la(s) que consta(n) en:

Libro:	No. Inscripción:	Fec. Inscripción:	Folio Inicial:	Folio final:
Compra Venta	2784	10-sep-2013	56011	56061



TOTAL DE MOVIMIENTOS CERTIFICADOS:

Libro	Número de Inscripciones	Libro	Número de Inscripciones
Planos	1		
Compra Venta	2		

Los movimientos Registrales que constan en esta Ficha son los únicos que se refieren a propiedad que se certifica.

Cualquier enmendadura, alteración o modificación al texto de este certificado lo invalida.

Emitido a las: 10:52:46 del sábado, 31 de mayo de 2014

A petición de: *José Vaca*

Elaborado por: Laura Carmen Tigua Pinca
130635712-8




Validez del Certificado 30 días, Excepto que se diera un traspaso de dominio o se emitiera un gravamen.



Abg. Jaime E. Delgado Intriago
Firma del Registrador

El interesado debe comunicar cualquier error en este Documento al Registrador de la Propiedad.





Empresa Pública Municipal
Registro de la Propiedad de
Manta-EP

Avenida 4 y Calle 11



Conforme a la solicitud Número: 95958, certifico hasta el día de hoy la Ficha Registral Número 46437

INFORMACIÓN REGISTRAL

Fecha de Apertura: *sábado, 31 de mayo de 2014*
Parroquia: Manta
Tipo de Predio: Urbano
Cód. Catastral/Rol/Ident. Predial: XXXXXXXXXXXXXXXXXXXXXXXXXXXXXXX



LINDEROS REGISTRALES:

LOTE N. 166 MANZANA REGATA ESTE DE LA URBANIZACION MARINA BLUE DE LA PARROQUIA MANTA DEL CANTON MANTA .Que tiene los siguientes medidas y linderos. : Frente : 15,93m. Vía Las Brisas. Atrás : 15,93m. Lote N. 155. Costado derecho : 30,12m. lote N. 165. Costado izquierdo : 30,12m. Lote N. 167. Area total : 479,75 m².SOLVENCIA. EL LOTE DESCRITO SE ENCUENTRA LIBRE DE

G R A V A M E N

RESUMEN DE MOVIMIENTOS REGISTRALES:

Libro	Acto	Número y fecha de inscripción	Folio Inicial
Compra Venta	Compraventa y Unificación	2.784 10/09/2013	56.011
Compra Venta	Compraventa	3.147 16/10/2013	63.806
Planos	Planos	1 02/01/2014	2

MOVIMIENTOS REGISTRALES:

REGISTRO DE COMPRA VENTA

1 / 2 Compraventa y Unificación

Inscrito el : martes, 10 de septiembre de 2013
Tomo: 1 Folio Inicial: 56.011 - Folio Final: 56.061
Número de Inscripción: 2.784 Número de Repertorio: 6.565
Oficina donde se guarda el original: Notaria Tercera
Nombre del Cantón: Manta
Fecha de Otorgamiento/Providencia: jueves, 22 de agosto de 2013
Eseritura/Juicio/Resolución:
Fecha de Resolución:



a.- Observaciones:

C O M P R A V E N T A Y U N I F I C A C I O N

* El Fideicomiso Marina Blue representado por la Compañía Fiducia S.A. Administradora de Fondos y Fideicomisos Mercantiles, a su vez debidamente representado por el Sr. David Fernando Guime Calero. En esta escritura el Municipio de Manta vende a favor de FIDEICOMISO MARINA BLUE el excedente de terreno de 594.38 m². UNIFICACION.- Marina Blue es propietaria de terrenos ubicadas en el sector conocido como Piedra Larga de la ciudad de Manta los cuales se detallan de la siguiente manera. LOTE 2.- LOTE 3, LOTE 4, LOTE 5, FAJA N. 1 FAJA N. 2 FAJA N. 3 FAJA N. 4. Los terrenos que se unifican al area de excedente de 594.38 QUEDANDO UN AREA TOTAL DE 202034.06 m².

b.- Apellidos, Nombres y Domicilio de las Partes:

Calidad	Cédula o R.U.C.	Nombre y/o Razón Social	Estado Civil	Domicilio
Comprador	80-0000000065830	Fideicomiso Marina Blue		Manta
Vendedor	80-0000000050594	Gobierno Autonomo Descentralizado Munici		Manta

2 / 2 Compraventa

Inscrito el: miércoles, 16 de octubre de 2013
 Tomo: 1 Folio Inicial: 63.806 - Folio Final: 63.818
 Número de Inscripción: 3.147 Número de Repertorio: 7.380
 Oficina donde se guarda el original: Notaría Tercera
 Nombre del Cantón: Manta
 Fecha de Otorgamiento/Providencia: jueves, 26 de septiembre de 2013
 Escritura/Juicio/Resolución:
 Fecha de Resolución:



a.- Observaciones:

DESMEMBRACION del lote de terreno de propiedad de Fideicomiso Marina Blue el mismo que según escritura tenía un área de 262.034,00m2 y mediante esta escritura desmembra un área de 17.004,97m2 quedando un área

s o b r a n t e d e 1 8 5 . 0 2 9 , 0 9 m 2

b.- Apellidos, Nombres y Domicilio de las Partes:

Calidad	Cédula o R.U.C.	Nombre y/o Razón Social	Estado Civil	Domicilio
Propietario	80-0000000065830	Fideicomiso Marina Blue		Manta

c.- Esta inscripción se refiere a la(s) que consta(n) en:

Libro:	No. Inscripción:	Fec. Inscripción:	Folio Inicial:	Folio final:
Compra Venta	2784	10-sep-2013	56011	56061

3 / 1 Planos

Inscrito el: jueves, 02 de enero de 2014
 Tomo: 1 Folio Inicial: 2 - Folio Final: 51
 Número de Inscripción: 2.111 Número de Repertorio: 12
 Oficina donde se guarda el original: Notaría Tercera
 Nombre del Cantón: Manta
 Fecha de Otorgamiento/Providencia: viernes, 06 de diciembre de 2013
 Escritura/Juicio/Resolución:
 Fecha de Resolución:



a.- Observaciones:

PLANOS DE LA URBANIZACION MARINA BLUE

b.- Apellidos, Nombres y Domicilio de las Partes:

Calidad	Cédula o R.U.C.	Nombre y/o Razón Social	Estado Civil	Domicilio
Propietario	80-0000000062440	Fideicomiso Mercantil Inmobiliario Marina		Manta

c.- Esta inscripción se refiere a la(s) que consta(n) en:

Libro:	No. Inscripción:	Fec. Inscripción:	Folio Inicial:	Folio final:
Compra Venta	2784	10-sep-2013	56011	56061



TOTAL DE MOVIMIENTOS CERTIFICADOS:

Libro	Número de Inscripciones	Libro	Número de Inscripciones
Planos	1		
Compra Venta	2		

Los movimientos Registrales que constan en esta Ficha son los únicos que se refieren al predio que se certifica.

Cualquier enmendadura, alteración u modificación al texto de este certificado lo invalida.

Emitido a las: 10:54:38 del sábado, 31 de mayo de 2014

A petición de: *Juan Lora*

Elaborado por: *Laura Carmen Eguía Pincay*
130635712-8



Validez del Certificado 30 días, Excepto que se diere un traspaso de dominio o se constituyera un gravamen.

El interesado debe comunicar cualquier error en este Documento al Registrador de la Propiedad.



Abg. Jaime E. Delgado Intriago
Firma del Registrador





Empresa Pública Municipal
Registro de la Propiedad de
Manta-EP

Avenida 4 y Calle 11



Conforme a la solicitud Número: 95958, certifico hasta el día de hoy la Ficha Registral Número 46438

INFORMACIÓN REGISTRAL

Fecha de Apertura: *sábado, 31 de mayo de 2014*
Parroquia: Manta
Tipo de Predio: Urbano
Cód. Catastral/Rol/Ident. Predial: XXXXXXXXXXXXXXXXXXXXXXXXXXXXXXX



LINDEROS REGISTRALES:

LOTE N. 167 MANZANA REGATA ESTE DE LA URBANIZACION MARINA BLUE DE LA PARROQUIA MANTA DEL CANTON MANTA .Que tiene los siguientes medidas y linderos. : Frente : 18,30m. Vía Las Brisas. Atrás : 17,87m. Lote N. 154. Costado derecho : 30,12m. lote N. 166. Costado izquierdo : 28,32m. Lote N. 168. Area total : 534,59 m2. SOLVENCIA. EL LOTE DESCRITO SE ENCUENTRA LIBRE DE G R A V A M E N T O S

RESUMEN DE MOVIMIENTOS REGISTRALES:

Libro	Acto	Número y fecha de inscripción	Folio Inicial
Compra Venta	Compraventa y Unificación	2.784 10/09/2013	56.011
Compra Venta	Compraventa	3.147 16/10/2013	63.806
Planos	Planos	1 02/01/2014	2

MOVIMIENTOS REGISTRALES:

REGISTRO DE COMPRA VENTA

Compraventa y Unificación

Inscrito el : martes, 10 de septiembre de 2013
Tomo: 1 Folio Inicial: 56.011 - Folio Final: 56.061
Número de Inscripción: 2.784 Número de Repertorio: 6.565
Oficina donde se guarda el original: Notaría Tercera
Nombre del Cantón: Manta
Fecha de Otorgamiento/Providencia: jueves, 22 de agosto de 2013
Escritura/Juicio/Resolución:
Fecha de Resolución:



Observaciones:

C O M P R A V E N T A Y U N I F I C A C I O N
* El Fideicomiso Marina Blue representado por la Compañía Fiducia S.A. Administradora de Fondos y Fideicomisos Mercantiles, a su vez debidamente representado por el Sr. David Fernando Guime Calero. En esta escritura el Municipio de Manta vende a favor de FIDEICOMISO MARINA BLUE el excedente de terreno d e 5 9 4 . 3 8 m 2 .
UNIFICACION.- Marina Blue es propietario de los terrenos ubicadas en el sector conocido como Piedra Larga de la ciudad de Manta los cuales se unifican de la siguiente manera. LOTE 2.- LOTE 3, LOTE 4. LOTE 5. FAJA N. 1 FAJA N. 2 FAJA N. 3 FAJA N. 4. Los terrenos que se unifican al area de excedente de 594,38 Q U E D A N D O U N T E R R E N O D E 2 0 2 0 3 4 . 0 6 m 2 .



Ficha Registral: 46438

Página: 1 de 3

b.- Apellidos, Nombres y Domicilio de las Partes:

Calidad	Cédula o R.U.C.	Nombre y/o Razón Social	Estado Civil	Domicilio
Comprador	80-0000000065830	Fideicomiso Marina Blue		Manta
Vendedor	80-0000000050594	Gobierno Autonomo Descentralizado Municipi		Manta

2 / 2 Compraventa

Inscrito el: miércoles, 16 de octubre de 2013

Tomo: 1 Folio Inicial: 63.806 - Folio Final: 63.818

Número de Inscripción: 3.147 Número de Repertorio: 7.388

Oficina donde se guarda el original: Notaría Tercera

Nombre del Cantón: Manta

Fecha de Otorgamiento/Providencia: jueves, 26 de septiembre de 2013

Escritura/Juicio/Resolución:

Fecha de Resolución:

a.- Observaciones:

DESMEMBRACION del lote de terreno de propiedad de Fideicomiso Marina Blue el mismo que segun escritura tenía un area de 202.034,00m2 y mediante esta escritura desmembra un area de 17.004,97m2 quedando un area s o b r a n t e d e 1 8 5 . 0 2 9 , 0 9 m 2

b.- Apellidos, Nombres y Domicilio de las Partes:

Calidad	Cédula o R.U.C.	Nombre y/o Razón Social	Estado Civil	Domicilio
Propietario	80-0000000065830	Fideicomiso Marina Blue		Manta

c.- Esta inscripción se refiere a la(s) que consta(n) en:

Libro:	No. Inscripción:	Fec. Inscripción:	Folio Inicial:	Folio Final:
Compra Venta	2784	10-sep-2013	56011	

3 / 1 Planos

Inscrito el: jueves, 02 de enero de 2014

Tomo: 1 Folio Inicial: 2 - Folio Final: 51

Número de Inscripción: 1 Número de Repertorio: 12

Oficina donde se guarda el original: Notaría Tercera

Nombre del Cantón: Manta

Fecha de Otorgamiento/Providencia: viernes, 06 de diciembre de 2013

Escritura/Juicio/Resolución:

Fecha de Resolución:

a.- Observaciones:

PLANOS DE LA URBANIZACION MARINA BLUE

b.- Apellidos, Nombres y Domicilio de las Partes:

Calidad	Cédula o R.U.C.	Nombre y/o Razón Social	Estado Civil	Domicilio
Propietario	80-0000000062440	Fideicomiso Mercantil Inmobiliario Marina		Manta

c.- Esta inscripción se refiere a la(s) que consta(n) en:

Libro:	No. Inscripción:	Fec. Inscripción:	Folio Inicial:	Folio final:
Compra Venta	2784	10-sep-2013	56011	56061



TOTAL DE MOVIMIENTOS CERTIFICADOS:

Manabí 1 de 5

Libro	Número de Inscripciones	Libro	Número de Inscripciones
Planes	1		
Cámara Venta	2		

Los movimientos Registrales que constan en esta Ficha son los únicos que se refieren al predio que se certifica.

Cualquier enmendadura, alteración o modificación al texto de este certificado lo invalida.

Emitted a las: 10:57:06 del sábado, 31 de mayo de 2014

A petición de: *Jaime Uscua*

Elaborado por: Laura Carmen Tigua Pifcay
130635712-8



Validez del Certificado 30 días, Excepto que se diera un traspaso de dominio o se emitiera un gravamen.

El interesado debe comunicar cualquier error en este Documento al Registrador de la Propiedad.



Jaime E. Delgado Intriago
Firma del Registrador





Empresa Pública Municipal
Registro de la Propiedad de
Manta-EP

Avenida 4 y Calle 11



Conforme a la solicitud Número: 95958, certifico hasta el día de hoy la Ficha Registral Número 46444

INFORMACIÓN REGISTRAL

Fecha de Apertura: *sábado, 31 de mayo de 2014*
Parroquia: Manta
Tipo de Predio: Urbano
Cód. Catastral/Kol/Ident. Predial: XXXXXXXXXXXXXXXXXXXXXXXXXXXX



LINDEROS REGISTRALES:

LOTE N. 130 MANZANA LAS OLAS ESTE DE LA URBANIZACION MARINA BLUE DE LA PARROQUIA MANTA DEL CANTON MANTA. Que tiene los siguientes medidas y linderos. : Frente : 15,93m. Vía Regata. Atrás : 15,93m. Lote N. 119. Costado derecho : 30,12m. Lote N. 129. Costado izquierdo : 30,42m. Lote N. 131. Area total : 479,75m². SOLVENCIA. EL LOTE DESCRITO SE ENCUENTRA LIBRE DE GRAVAMEN

RESUMEN DE MOVIMIENTOS REGISTRALES:

Libro	Acto	Número y fecha de inscripción	Folio Inicial
Compra Venta	Compraventa y Unificación	2.784 10/09/2013	56.011
Compra Venta	Compraventa	3.147 16/10/2013	63.806
Planos	Planos	1 02/01/2014	2

MOVIMIENTOS REGISTRALES:

REGISTRO DE COMPRA VENTA

1 / 2 Compraventa y Unificación

Inscrito el : martes, 10 de septiembre de 2013
Tomo: 1 Folio Inicial: 56.011 - Folio Final: 56.061
Número de Inscripción: 2.784 Número de Repertorio: 6.565
Oficina donde se guarda el original: Notaría Tercera
Nombre del Cantón: Manta
Fecha de Otorgamiento/Providencia: jueves, 22 de agosto de 2013
Escritura/Juicio/Resolución:
Fecha de Resolución:



a.- Observaciones:

C O M P R A V E N T A Y U N I F I C A C I O N
* El Fideicomiso Marina Blue representado por la Compañía Fiducia S.A. Administradora de Fondos y Fideicomisos Mercantiles, a su vez debidamente representado por el Sr. David Fernando Guims Calero En esta escritura el Municipio de Manta vende a favor del FIDEICOMISO MARINA BLUE el excedente de terreno d e 5 9 8 m 2 UNIFICACION.- Marina Blue es propietaria de todas las áreas de terreno ubicadas en el sector conocido como Piedra Larga de la ciudad de Manta las cuales se detallan de la siguiente manera. LOTE 2.- LOTE 3, LOTE 4, LOTE 5, FAJA N. 1 FAJA N. 2 FAJA N. 3 FAJA N. 4. Las áreas de terreno que se unifican a. area de excedente de 594.38 Q U E D A N D O U N A A R E A D E 2 0 2 0 5 4 9 0 6 m 2 .

Certificación impresa por: Causi

Ficha Registral: 46444

Página: 1 de 2

b.- Apellidos, Nombres y Domicilio de las Partes:			Estado Civil	Domicilio
Calidad	Cédula o R.U.C.	Nombre y/o Razón Social		Manta
Comprador	80-0000000065830	Fideicomiso Marina Blue		Manta
Vendedor	80-0000000050594	Gobierno Autonomo Descentralizado Mautici		

2 / 2 Compraventa

Inscrito el: miércoles, 16 de octubre de 2013
 Tomo: 1 Folio Inicial: 63.806 - Folio Final: 63.818
 Número de Inscripción: 3.147 Número de Repertorio: 7.380
 Oficina donde se guarda el original: Notaría Tercera
 Nombre del Cantón: Manta
 Fecha de Otorgamiento/Providencia: jueves, 26 de septiembre de 2013
 Escritura/Juicio/Resolución:



a.- Observaciones:
 DESMEMBRACION del lote de terreno de propiedad de Fideicomiso Marina Blue el mismo que segun escritura tenia un area de 202.054,00m2 y mediante esta escritura desmembra un area de 17.004,97m2 quedando un area s o b r a n t e d e 1 8 5 . 0 2 9 . 0 9 m 2

b.- Apellidos, Nombres y Domicilio de las Partes:			Estado Civil	Domicilio
Calidad	Cédula o R.U.C.	Nombre y/o Razón Social		Manta
Propietario	80-0000000065830	Fideicomiso Marina Blue		

c.- Esta inscripción se refiere a la(s) que consta(n) en:

Libro:	No. Inscripción:	Fec. Inscripción:	Folio Inicial:	Folio final:
Compra Venta	2784	10-sep-2013	56011	56061

3 / 1 Planos

Inscrito el: jueves, 02 de enero de 2014
 Tomo: 1 Folio Inicial: 2 - Folio Final: 51
 Número de Inscripción: 1 Número de Repertorio: 12
 Oficina donde se guarda el original: Notaría Tercera
 Nombre del Cantón: Manta
 Fecha de Otorgamiento/Providencia: viernes, 06 de diciembre de 2013
 Escritura/Juicio/Resolución:



a.- Observaciones:
 PLANOS DE LA URBANIZACION MARINA BLUE

b.- Apellidos, Nombres y Domicilio de las Partes:			Estado Civil	Domicilio
Calidad	Cédula o R.U.C.	Nombre y/o Razón Social		Manta
Propietario	80-0000000062440	Fideicomiso Mercantil Inmobiliario Marina		

c.- Esta inscripción se refiere a la(s) que consta(n) en:

Libro:	No. Inscripción:	Fec. Inscripción:	Folio Inicial:	Folio final:
Compra Venta	2784	10-sep-2013	56011	56061



Tercera y cuarta

CANTONAL DE MOVIMIENTOS CERTIFICADOS:

Libro	Número de Inscripciones	Libro	Número de Inscripciones
Planos	1		
Compra Venta	2		

Los movimientos Registrales que constan en esta Ficha son los únicos que se refieren al predio que se certifica.

Cualquier enmendadura, alteración o modificación al texto de este certificado lo invalida.

Emitido a las: 11:29:17 del sábado, 31 de mayo de 2014

A petición de: *Jaime Vaca*

Elaborado por: Laura Carmen Tigua Pineda
130635712-8



Validez del Certificado 30 días, Excepto que se diera un traspaso de dominio o se emitiera un gravamen.

El interesado debe comunicar cualquier error en este Documento al Registrador de la Propiedad.



Abg. Jaime E. Delgado Intriago
Firma del Registrador





Empresa Pública Municipal
Registro de la Propiedad de
Manta-EP

Avenida 4 y Calle 11

46442

Conforme a la solicitud Número: 95958, certifico hasta el día de hoy la Ficha Registral Número: 46442

INFORMACIÓN REGISTRAL

Fecha de Apertura: *sábado, 31 de mayo de 2014*
 Parroquia: Manta
 Tipo de Predio: Urbano
 Cód.Catastral/Rol/Gaent.Predial: XXXXXXXXXXXXXXXXXXXXXXXXX

LINDEROS REGISTRALES:

LOTE N. 128 MANZANA LAS OLAS ESTE DE LA URBANIZACION MARINA BLUE DE LA PARROQUIA MANTA DEL CANTON MANTA. Que tiene las siguientes medidas y linderos. : Frente : 16,97m. Vía Regata. Atrás : 16,89m. Lote N. 121. Costado derecho : 30,22m. Lote N. 127. Costado izquierdo : 29,46m. Lote N. 129. Area total : 509,25m². SOLVENCIA. EL PREDIO DESCRITO SE ENCUENTRA **L I B R E D E G R A V A M E N**

RESUMEN DE MOVIMIENTOS REGISTRALES:

Libro	Acto	Número y fecha de inscripción	Folio Inicial
Compra Venta	Compraventa y Unificación	2.784 10/09/2013	56.011
Compra Venta	Compraventa	3.147 16/10/2013	63.806
Planos	Planos	1 02/01/2014	2

MOVIMIENTOS REGISTRALES:

REGISTRO DE COMPRA VENTA

1. 2. Compraventa y Unificación



Inscrito el : *miércoles, 10 de septiembre de 2013*
 Tomo: 1 Folio Inicial: 56.011 - Folio Final: 56.061
 Número de Inscripción: 2.784 Número de Repertorio: 6.565
 Oficina donde se guarda el original: Notaría Tercera
 Nombre del Cantón: Manta
 Fecha de Otorgamiento/Providencia: *jueves, 22 de agosto de 2013*
 Escritura/Juicio/Resolución:
 Fecha de Resolución:

a. Observaciones:

C O M P R A V E N T A Y U N I F I C A C I O N

* El Fideicomiso Marina Blue representado por la Compañía Fiducia S.A Administradora de Fondos y Fideicomisos Mercantiles, a su vez debidamente representado por el Sr. David Fernando Guano Calero. En esta escritura el Municipio de Manta vende a favor de FIDEICOMISO MARINA BLUE el excedente de terreno de **5 9 4 3 8 m²**

UNIFICACION.- Marina Blue es propietaria de cuatro arcas de terrenos ubicadas en el sector conocido como Piedra Larga de la ciudad de Manta los cuales se detallan de la siguiente manera. LOTE 2.- LOTE 3, LOTE 4 LOTE 5, FAJA N. 1 FAJA N. 2 FAJA N. 3 FAJA N. 4. Los 4 lotes de terrenos que se unifican al area de excedente de 594.38 **Q U E D A N D O U N A R E A L I B R E D E 2 0 2 0 3 4 6 5 m²**



Ficha Registral: 46442

Página: 1 de 1

b.- Apellidos, Nombres y Domicilio de las Partes:

Calidad	Cédula o R.U.C.	Nombre y/o Razón Social	Estado Civil	Domicilio
Comprador	80-0000000065830	Fideicomiso Marina Blue		Manta
Vendedor	80-0000000050594	Gobierno Autonomo Descentralizado Municipi		Manta

2 / 2 Compraventa

Inscrito el: miércoles, 16 de octubre de 2013

Tomo: 1 Folio Inicial: 63.806 - Folio Final: 63.818
 Número de Inscripción: 3.147 Número de Repertorio: 7.380
 Oficina donde se guarda el original: Notaría Tercera
 Nombre del Cantón: Manta

Fecha de Otorgamiento/Providencia: jueves, 26 de septiembre de 2013

Escritura/Juicio/Resolución:

Fecha de Resolución:

a.- Observaciones:

DESMEMBRACION del lote de terreno de propiedad de Fideicomiso Marina Blue el mismo que según escritura tenía un área de 202.034,00m² y mediante esta escritura desmembra un área de 17.004,97m² quedando un área sobra n t e d e 1 8 5 . 0 2 9 , 0 9 m 2



b.- Apellidos, Nombres y Domicilio de las Partes:

Calidad	Cédula o R.U.C.	Nombre y/o Razón Social	Estado Civil	Domicilio
Propietario	80-0000000065830	Fideicomiso Marina Blue		Manta

c.- Esta inscripción se refiere a la(s) que consta(n) en:

Libro:	No. Inscripción:	Fee. Inscripción:	Folio Inicial:	Folio final:
Compra Venta	2784	10-sep-2013	56011	56061

3 / 1 Planos

Inscrito el: jueves, 02 de enero de 2014

Tomo: 1 Folio Inicial: 2 - Folio Final: 51
 Número de Inscripción: 1. Número de Repertorio:
 Oficina donde se guarda el original: Notaría Tercera
 Nombre del Cantón: Manta

Fecha de Otorgamiento/Providencia: viernes, 06 de diciembre de 2013

Escritura/Juicio/Resolución:

Fecha de Resolución:

a.- Observaciones:

P L A N O S D E L A U R B A N I Z A C I O N M A R I N A B L U E



b.- Apellidos, Nombres y Domicilio de las Partes:

Calidad	Cédula o R.U.C.	Nombre y/o Razón Social	Estado Civil	Domicilio
Propietario	80-0000000062440	Fideicomiso Mercantil Inmobiliario Marina		Manta

c.- Esta inscripción se refiere a la(s) que consta(n) en:

Libro:	No. Inscripción:	Fee. Inscripción:	Folio Inicial:	Folio final:
Compra Venta	2784	10-sep-2013	56011	56061



TOTAL DE MOVIMIENTOS CERTIFICADOS:

Libro	Número de Inscripciones	Libro	Número de Inscripciones
Planos	1		
Compra Venta	2		

Los movimientos Registrales que constan en esta Ficha son los únicos que se refieren al predio que se certifica.

Cualquier enmendadura, alteración o modificación al texto de este certificado lo invalida.

Emitido a las: 11:23:31 del sábado, 31 de mayo de 2014

A petición de: *Jaime Uscón*

Elaborado por: *Laura Carmen Tigua Pineda*
130635712-8



Validez del Certificado 30 días. Excepto que se diera un traspaso de dominio o se emitiera un gravamen.

El interesado debe comunicar cualquier error en este Documento al Registrador de la Propiedad.

Abg. Jaime E. Delgado Intriago
Firma del Registrador





Empresa Pública Municipal
Registro de la Propiedad de
Manta-EP

Avenida 4 y Calle 11

46443



Conforme a la solicitud Número: 95958, certifico hasta el día de hoy la Ficha Registral N° 46443

INFORMACIÓN REGISTRAL

Fecha de Apertura: *sábado, 31 de mayo de 2014*
Parroquia: Manta
Tipo de Predio: Urbano
Cód. Catastral/Rol/Ident. Predial: XXXXXXXXXXXXXXXXXXXXXXXXXX



LINDEROS REGISTRALES:

LOTE N. 129 MANZANA LAS OLAS ESTE DE LA URBANIZACION MARINA BLUE DE LA PARROQUIA MANTA DEL CANTON MANTA .Que tiene los siguientes medidas y linderos. : Frente : 17,21m. Vía Regata. Atrás : 15,93m. Lote N. 120. Costado derecho : 35,25m. Lote N. 121 y 128. Costado izquierdo : 30,12m. Lote N. 130. Area total : 503,27m2. SOLVENCIA. EL LOTE DESCRITO SE ENCUENTRA **L I B R E D E G R A V A M E N**

RESUMEN DE MOVIMIENTOS REGISTRALES:

Libro	Acto	Número y fecha de inscripción	Folio Inicial
Compra Venta	Compraventa y Unificación	2.784 10/09/2013	56.011
Compra Venta	Compraventa	3.147 16/10/2013	63.806
Planos	Planos	1 02/01/2014	2

MOVIMIENTOS REGISTRALES:

REGISTRO DE COMPRA VENTA



1 / 2 Compraventa y Unificación

Inscrito el: martes, 10 de septiembre de 2013
Tomo: 1 Folio Inicial: 56.011 - Folio Final: 56.061
Número de Inscripción: 2.784 Número de Repertorio: 6.565
Oficina donde se guarda el original: Notaría Tercera
Nombre del Cantón: Manta
Fecha de Otorgamiento/Providencia: jueves, 22 de agosto de 2013
Escritura/Juicio/Resolución:
Fecha de Resolución:

a.- Observaciones:

C O M P R A V E N T A Y U N I F I C A

* El Fideicomiso Marina Blue representado por la Compañía Fiducia S.A. Administradora de Fondos y Fideicomisos Mercantiles, a su vez debidamente representado por el Sr. David Fernando Guime Caicedo. En esta escritura el Municipio de Manta vende a favor de FIDECOMISO MARINA BLUE el excedente de terreno de **9 3 8 m 2** UNIFICACION.- Marina Blue es propietario de terrenos ubicados en el sector conocido como Piedra Larga de la ciudad de Manta los cuales se detallan de la siguiente manera. LOTE 2.- LOTE 3. LOTE 4 LOTE 5. FAJA N. 1 FAJA N. 2 FAJA N. 3 FAJA N. 4 áreas de terrenos que se unifican al area de excedente de 594.38 **QUEDANDO UN AREA DE 202034.06 m 2.**



Ficha Registral: 46443 Folio: 1 de 2

b.- Apellidos, Nombres y Domicilio de las Partes:

Calidad	Cédula o R.U.C.	Nombre y/o Razón Social	Estado Civil	Domicilio
Comprador	80-0000000065830	Fideicomiso Marina Blue		Manta
Vendedor	80-0000000050594	Gobierno Autónomo Descentralizado Múncipi		Manta

2 / **2 Compraventa**

Inscrito el: miércoles, 16 de octubre de 2013

Tomo: 1 Folio Inicial: 63.806 - Folio Final: 63.818
 Número de Inscripción: 3.147 Número de Repertorio: 7.380
 Oficina donde se guarda el original: Notaría Tercera
 Nombre del Cantón: Manta

Fecha de Otorgamiento/Providencia: jueves, 26 de septiembre de 2013

Escritura/Juicio/Resolución:

Fecha de Resolución:

a.- Observaciones:

DESMEMBRACION del lote de terreno de propiedad de Fideicomiso Marina Blue el mismo que segun escritura tenia un area de 202.034,00m2 y mediante esta escritura desmembra un area de 17.004,97m2 quedando un area s o b r a n t e d e 1 8 5 . 0 2 9 , 0 9 m 2



b.- Apellidos, Nombres y Domicilio de las Partes:

Calidad	Cédula o R.U.C.	Nombre y/o Razón Social	Estado Civil	Domicilio
Propietario	80-0000000065830	Fideicomiso Marina Blue		Manta

c.- Esta inscripción se refiere a la(s) que consta(n) en:

Libro:	No. Inscripción:	Fec. Inscripción:	Folio Inicial:	Folio final:
Compra Venta	2784	10-sep-2013	56011	56061

3 / **1 Planos**

Inscrito el: jueves, 02 de enero de 2014

Tomo: 1 Folio Inicial: 2 - Folio Final: 51
 Número de Inscripción: 1 Número de Repertorio: 12
 Oficina donde se guarda el original: Notaría Tercera
 Nombre del Cantón: Manta

Fecha de Otorgamiento/Providencia: viernes, 06 de diciembre de 2013

Escritura/Juicio/Resolución:

Fecha de Resolución:

a.- Observaciones:

P I A N O S D E L A U R B A N I Z A C I O N M A R I N A B L U E

b.- Apellidos, Nombres y Domicilio de las Partes:

Calidad	Cédula o R.U.C.	Nombre y/o Razón Social	Estado Civil	Domicilio
Propietario	80-0000000062440	Fideicomiso Mercantil Inmobiliario Marina		Manta

c.- Esta inscripción se refiere a la(s) que consta(n) en:

Libro:	No. Inscripción:	Fec. Inscripción:	Folio Inicial:	Folio final:
Compra Venta	2784	10-sep-2013	56011	56061



TOTAL DE MOVIMIENTOS CERTIFICADOS:

Libro	Número de Inscripciones	Libro	Número de Inscripciones
Planos	1		
Compra Venta	2		

Los movimientos Registrales que constan en esta Ficha son los únicos que se refieren al predio certificado.

Cualquier enmendadura, alteración o modificación al texto de este certificado lo invalida.

Emitido a las: 11:25:38 del sábado, 31 de mayo de 2014

A petición de: *Justin Venian*

Elaborado por: Laura Carmen Tigua Pincoy
130635712-9



Validez del Certificado 30 días, Excepto que se hiciera un traspaso de dominio o se certifiere un gravamen



bg. Jaime E. Delgado Intriago
Firma del Registrador

El interesado debe comunicar cualquier error en este Documento al Registrador de la Propiedad.





Empresa Pública Municipal
Registro de la Propiedad de
Manta-EP

Avenida 4 y Calle 11

46441



Conforme a la solicitud Número: 95958, certifico hasta el día de hoy la Ficha Registral Número 46441

INFORMACIÓN REGISTRAL

Fecha de Aportura: *sábado, 31 de mayo de 2014*
Parroquia: *Manta*
Tipo de Predio: *Urbano*
Cód.Catastra/Rol/Ident. Predio: *XXXXXXXXXXXXXXXXXXXXXXXXXXXX*



LINDEROS REGISTRALES:

LOTE N. 127 MANZANA LAS OLAS ESTE DE LA URBANIZACION MARINA BLUE DE LA PARROQUIA MANTA DEL CANTON MANTA. Que tiene los siguientes medidas y linderos. : Frente : 16,92m. Vía Regata. Atrás : 16,89m. Lote N. 122. Costado derecho : 29,78m. Lote numero 126. Costado izquierdo : 30,22m. Lote N. 128. Area total : 509,83m². SOLVENCIA. EL LOTE DESCRITO SE ENCUENTRA
L I B R E D E G R A V A M E N

RESUMEN DE MOVIMIENTOS REGISTRALES:

Libro	Acto	Número y fecha de inscripción	Folio Inicial
Compra Venta	Compraventa y Unificación	2.784 10/09/2013	56.011
Compra Venta	Compraventa	3.147 16/10/2013	63.806
Planos	Planos	1 02/01/2014	2

MOVIMIENTOS REGISTRALES:

REGISTRO DE COMPRA VENTA

2 Compraventa y Unificación

Inscrito el: *martes, 10 de septiembre de 2013*
Tomo: *1* Folio Inicial: *56.011* - Folio Final: *56.061*
Número de Inscripción: *2.784* Número de Repertorio: *6.565*
Oficina donde se guarda el original: *Notaria Tercera*
Nombre del Cantón: *Manta*
Fecha de Otorgamiento/Providencia: *jueves, 22 de agosto de 2013*
Escritura/Juicio/Resolución:
Fecha de Resolución:



a.- Observaciones:

C O M P R A V E N T A Y U N I F I C A C I O N

* El Fideicomiso Marina Blue representado por la Compañía Fiducia S.A. Administradora de Fondos y Fideicomisos Mercantiles, a su vez debidamente representado por el Sr. David Fernando Guimo Caiero. En esta escritura el Municipio de Manta vende a favor de FIDEICOMISO MARINA BLUE el excedente de terreno **5 9 m²**. UNIFICACION.- Marina Blue es propietario de **3** ha áreas de terrenos ubicadas en el sector conocido como Piedra Larga de la ciudad de Manta los cuales se detallan de la siguiente manera: LOTE 2.- LOTE 3, LOTE 4, LOTE 5, FAJA N. 1 FAJA N. 2 FAJA N. 3 FAJA N. 4 áreas de los cuales se unifican al área de excedente de **594.38** Q U E D A N D O U N A R E A T O T A L D E 2 0 2 0 3 4 . 0 6 m².

Certificación impresa por: *Lawt*

Fecha Registral: *46441*

Página: *1* de *3*

b.- Apellidos, Nombres y Domicilio de las Partes:

Calidad	Cédula o R.U.C.	Nombre y/o Razón Social	Estado Civil	Domicilio
Comprador	80-0000000065830	Fideicomiso Marina Blue		Manta
Vendedor	80-0000000050594	Gobierno Autonomo Descentralizado Municipi		Manta

17 2 Compraventa

Inscrito el: miércoles, 16 de octubre de 2013
 Tomo: 1 Folio Inicial: 63.806 - Folio Final: 63.818
 Número de Inscripción: 3.147 Número de Repertorio: 7.380
 Oficina donde se guarda el original: Notaría Tercera
 Nombre del Cantón: Manta
 Fecha de Otorgamiento/Providencia: jueves, 26 de septiembre de 2013
 Escritura/Juicio/Resolución:
 Fecha de Resolución:



a.- Observaciones:

DESMEMBRACION del lote de terreno de propiedad de Fideicomiso Marina Blue el mismo que segun escritura tenia un area de 202.034,00m2 y mediante esta escritura desmembra un area de 17.004,97m2 quedando un area s o b r a n t e d e 1 8 5 . 0 2 9 , 0 9 m 2

b.- Apellidos, Nombres y Domicilio de las Partes:

Calidad	Cédula o R.U.C.	Nombre y/o Razón Social	Estado Civil	Domicilio
Propietario	80-0000000065830	Fideicomiso Marina Blue		Manta

c.- Esta inscripción se refiere a la(s) que consta(n) en:

Libro:	No. Inscripción:	Fec. Inscripción:	Folio Inicial:	Folio final:
Compra Venta	2784	10-sep-2013	56011	56061



3 / 1 Planos

Inscrito el: jueves, 02 de enero de 2014
 Tomo: 1 Folio Inicial: 2 - Folio Final: 51
 Número de Inscripción: 1 Número de Repertorio: 12
 Oficina donde se guarda el original: Notaría Tercera
 Nombre del Cantón: Manta
 Fecha de Otorgamiento/Providencia: viernes, 06 de diciembre de 2013
 Escritura/Juicio/Resolución:
 Fecha de Resolución:

a.- Observaciones:

PLANOS DE LA URBANIZACION MARINA BLUE

b.- Apellidos, Nombres y Domicilio de las Partes:

Calidad	Cédula o R.U.C.	Nombre y/o Razón Social	Estado Civil	Domicilio
Propietario	80-0000000062440	Fideicomiso Mercantil Inmobiliario Marina		Manta

c.- Esta inscripción se refiere a la(s) que consta(n) en:

Libro:	No. Inscripción:	Fec. Inscripción:	Folio Inicial:	Folio final:
Compra Venta	2784	10-sep-2013	56011	56061



TOTAL DE MOVIMIENTOS CERTIFICADOS:

Libro	Número de Inscripciones	Libro	Número de Inscripciones
Planos	1		
Compra Venta	2		

Los movimientos Registrados que constan en esta Ficha son los únicos que se refieren al predio que se certifica.

Cualquier enmendadura, alteración o modificación al texto de este certificado lo invalida.

Emitido a las: 11:21:48 del sábado, 31 de mayo de 2014

A petición de: *Jaime Guzmán*

Elaborado por: *Laura Carmen Figua Pizcay*
130635712-8

Validez del Certificado 30 días, Excepto que se diera un traspaso de dominio o se emitiera un gravamen.



Jaime E. Delgado Intriago
Firma del Registrador

El interesado debe comunicar cualquier error en este Documento al Registrador de la Propiedad.





Empresa Pública Municipal
Registro de la Propiedad de
Manta-EP

Avenida 4 y Calle 11


46440



Conforme a la solicitud Número: 95958, certifico hasta el día de hoy la Ficha Registral Número: 46440

INFORMACIÓN REGISTRAL

Fecha de Asesoría: *sábado, 31 de mayo de 2014*
Parroquia: Manta
Tipo de Predio: Urbano
Cód. Catastral/Rol Ident. Predial: XXXXXXXXXXXXXXXXXXXXXXXXXX



LINDEROS REGISTRALES:

LOTE N. 126 MANZANA LAS OLAS ESTE DE LA URBANIZACION MARINA BLUE DE LA PARROQUIA MANTA DEL CANTON MANTA. Que tiene los siguientes medidas y linderos. : Frente : 18,22m. Vía Regata. Atrás : 16,89m. Lote N. 123. Costado derecho : 27,62 Lote N. 125. Costado izquierdo : 33,08m. Lote N. 122 y 127. Area total : 495,10m². SOLVENCIA. EL PREDIO DESCRITO SE ENCUENTRA **L I B R E D E G R A V A M E N**

RESUMEN DE MOVIMIENTOS REGISTRALES:


Libro	Acto	Número y fecha de inscripción	Folio Inicial
Compra Venta	Compraventa y Unificación	2.784 10/09/2013	56.011
Compra Venta	Compraventa	3.147 16/10/2013	63.806
Planos	Planos	1 02/01/2014	2

MOVIMIENTOS REGISTRALES:

REGISTRO DE COMPRA VENTA

1. Compraventa y Unificación

Inscrito el: martes, 10 de septiembre de 2013
Tomo: 1 Folio Inicial: 56.011 - Folio Final: 56.061
Número de Inscripción: 2.784 Número de Repertorio: 6.565
Oficina donde se guarda el original: Notaría Tercera
Número del Cantón: Manta
Fecha de Otorgamiento/Providencia: jueves, 22 de agosto de 2013
Escritura/Juicio/Resolución:
Fecha de Resolución:



n.- Observaciones:

C O M P R A V E N T A Y U N I F I C A C I O N

* El Fideicomiso Marina Blue representado por la compañía Calera S.A. Administradora de Fondos y Fideicomisos Mercantiles, a su vez despidamente representada por el Sr. David Fernando Guime Calera. En esta escritura el Municipio de Manta vende a favor de FIDECOMISO MARINA BLUE el excedente de terreno de 594.38 m². UNIFICACION - Marina Blue es propietario de ocho áreas de terreno ubicadas en el sector conocido como Piedra Larga de la ciudad de Manta las cuales se detallan de la siguiente manera. LOTE 2.- LOTE 3, LOTE 4, LOTE 5, FAJA N. 1 FAJA N. 2 FAJA N. 3 FAJA N. 4 áreas de terreno que se unifican al area de excedente de 594.38 Q U E D A N D O U N A R E A T O T A L D E 2 0 2 0 3 4 . 0 6 m 2 .

b.- Apellidos, Nombres y Domicilio de las Partes:

Calidad	Cédula o R.U.C.	Nombre y/o Razón Social	Estado Civil	Domicilio
Comprador	80-0000000065830	Fideicomiso Marina Blue		Manta
Vendedor	80-0000000050594	Gobierno Autonomo Descentralizado Municipi		Manta

2 / 2 Compraventa

Inscrito el: miércoles, 16 de octubre de 2013

Tomo: 1 Folio Inicial: 63.806 - Folio Final: 63.818
Número de Inscripción: 3.147 Número de Repertorio: 7.380
Oficina donde se guarda el original: Notaría Tercera
Nombre del Cantón: Manta

Fecha de Otorgamiento/Providencia: jueves, 26 de septiembre de 2013

Escritura/Juicio/Resolución:

Fecha de Resolución:

a.- Observaciones:

DESMEMBRACION (del lote de terreno de propiedad de Fideicomiso Marina Blue el mismo que segun escritura tenia un area de 202.034,00m2 y mediante esta escritura desmembra un area de 17.004,97m2 quedando un area
s o b r a n t e d e 1 8 5 . 0 2 9 , 0 9 m 2

b.- Apellidos, Nombres y Domicilio de las Partes:

Calidad	Cédula o R.U.C.	Nombre y/o Razón Social	Estado Civil	Domicilio
Propietario	80-0000000065830	Fideicomiso Marina Blue		Manta

c.- Esta inscripción se refiere a la(s) que consta(n) en:

Libro:	No. Inscripción:	Fec. Inscripción:	Folio Inicial:	Folio final:
Compra Venta	2784	10-sep-2013	56011	

3 / 1 Planos

Inscrito el: jueves, 02 de enero de 2014

Tomo: 1 Folio Inicial: 2 - Folio Final: 51
Número de Inscripción: 1 Número de Repertorio: 12
Oficina donde se guarda el original: Notaría Tercera
Nombre del Cantón: Manta

Fecha de Otorgamiento/Providencia: viernes, 06 de diciembre de 2013

Escritura/Juicio/Resolución:

Fecha de Resolución:

a.- Observaciones:

PLANOS DE LA URBANIZACION MARINA BLUE

b.- Apellidos, Nombres y Domicilio de las Partes:

Calidad	Cédula o R.U.C.	Nombre y/o Razón Social	Estado Civil	Domicilio
Propietario	80-0000000062440	Fideicomiso Mercantil Inmobiliario Mariaua		Manta

c.- Esta inscripción se refiere a la(s) que consta(n) en:

Libro:	No. Inscripción:	Fec. Inscripción:	Folio Inicial:	Folio final:
Compra Venta	2784	10-sep-2013	56011	



TOTAL DE MOVIMIENTOS CERTIFICADOS:

Libro	Número de Inscripciones	Libro	Número de Inscripciones
Planos	1		
Compra Venta	2		

Los movimientos Registrales que constan en esta Ficha son los únicos que se refieren al predio que se certifica. En

Cualquier enmendadura, alteración o modificación al texto de este certificado lo invalida.

Emitióse a las: 11:19:58 del sábado, 31 de mayo de 2014

A petición de: *Jessica Guita*

Elaborado por: *Laura Carmen Tigua Pincay*
130635712-8



Validez del Certificado 30 días hábiles a partir de la fecha de emisión que se diciera un traspaso de dominio o se emitiera un gravamen.



Abg. Jaime E. Delgado Intriago
Firma del Registrador

El interesado debe comunicar cualquier error en este Documento al Registrador de la Propiedad.





Empresa Pública Municipal
Registro de la Propiedad de
Manta-EP

Avenida 4 y Calle 11


(64439 y 403)

46439

Conforme a la solicitud Número: 95958, certifico hasta el día de hoy la Ficha Registral Número

INFORMACIÓN REGISTRAL

Fecha de Apertura: *sábado, 31 de mayo de 2014*
 Parroquia: Manta
 Tipo de Predio: Urbano
 Cód.Catastral/Rol/Catón.Predial: XXXXXXXXXXXXXXXXXXXXXXXXXX



LINDEROS REGISTRALES:

LOTE N. 125 MANZANA LAS OLAS ESTE DE LA URBANIZACION MARINA BLUE DE LA PARROQUIA MANTA DEL CANTON MANTA .Que tiene los siguientes medidas y linderos. : Frente : 18,85m. Vía Regata. Atrás : 16,54m. Lote N. 124. Costado derecho : 25,93m. comunal lineal. Costado izquierdo : 30,19m. Lote N. 123 y 126. Area total : 462,94m².SOLVENCIA. EL LOTE DESCRITO SE ENCUENTRA
L I B R E D E G R A V A M E N T O

RESUMEN DE MOVIMIENTOS REGISTRALES:

Libro	Acto	Número y fecha de inscripción	Folio Inicial
Compra Venta	Compraventa y Unificación	2.784 10/09/2013	56.011
Compra Venta	Compraventa	3.147 16/10/2013	63.806
Planos	Planos	1 02/01/2014	2

MOVIMIENTOS REGISTRALES:

REGISTRO DE COMPRA VENTA

1.- Compraventa y Unificación

Inscrito el: *martes, 10 de septiembre de 2013*
 Tomo: 1 Folio Inicial: 56.011 - Folio Final: 56.061
 Número de Inscripción: 2.784 Número de Repertorio: 6.565
 Oficina donde se guarda el original: Notaría Tercera
 Nombre del Cantón: Manta
 Fecha de Otorgamiento/Providencia: *jueves, 22 de agosto de 2013*
 Escritura/Juicio/Resolución:
 Fecha de Resolución:



a.- Observaciones:

C O M P R A V E N T A Y U N I F I C A C I O N
 * El Fideicomiso Marina Blue representado por la **Compañía Fiduciaria A.A. Administradora de Fondos y Fideicomisos Mercantiles**, a su vez debidamente representado por el Sr. **David Fernando Guime Calera**. En esta escritura el Municipio de Manta vende a favor de **EL FIDUCIARIO MARINA BLUE** el excedente de terreno de **5 9 4 3 8 m²**.
UNIFICACION. Marina Blue es propietario de **seis** áreas de terrenos ubicadas en el sector conocido como Piedra Larga de la ciudad de Manta los cuales se detallan de la siguiente manera. **LOTE 2.- LOTE 3, LOTE 4, LOTE 5, FAJA N. 1 FAJA N. 2 FAJA N. 3 FAJA N. 4** áreas de terrenos que se unifican al área de excedente de **594.38 Q U E D A N D O U N A R E A T O T A L D E 2 9 2 0 3 4 . 0 6 m²**.

b.- Apellidos, Nombres y Domicilio de las Partes:

Calidad	Cédula o R.U.C.	Nombre y/o Razón Social	Estado Civil	Domicilio
Comprador	80-0000000065830	Fideicomiso Marina Blue		Manta
Vendedor	80-0000000050594	Gobierno Autonomo Descentralizado Municipi		Manta

2 / 2 **Compraventa**

Inscrito el: miércoles, 16 de octubre de 2013

Tomo: 1 Folio Inicial: 63.806 - Folio Final: 63.818
 Número de Inscripción: 3.147 Número de Repertorio: 7.380
 Oficina donde se guarda el original: Notaría Tercera
 Nombre del Cantón: Manta

Fecha de Otorgamiento/Providencia: jueves, 26 de septiembre de 2013

Escritura/Juicio/Resolución:

Fecha de Resolución:

a.- Observaciones:

DESMEMBRACION del lote de terreno de propiedad de Fideicomiso Marina Blue el mismo que según escritura tenía un área de 202.034,00m² y mediante esta escritura desmembra un área de 17.004,97m² quedando un área s o b r a n t e d e 1 8 5 . 0 2 9 , 0 9 m 2

b.- Apellidos, Nombres y Domicilio de las Partes:

Calidad	Cédula o R.U.C.	Nombre y/o Razón Social	Estado Civil	Domicilio
Propietario	80-0000000065830	Fideicomiso Marina Blue		Manta

c.- Esta inscripción se refiere a la(s) que consta(n) en:

Libro:	No. Inscripción:	Fec. Inscripción:	Folio Inicial:	Folio final:
Compra Venta	2784	10-sep-2013	56011	56061

3 / 1 **Planos**

Inscrito el: jueves, 02 de enero de 2014

Tomo: 1 Folio Inicial: 2 - Folio Final: 51
 Número de Inscripción: 1 Número de Repertorio: 12
 Oficina donde se guarda el original: Notaría Tercera
 Nombre del Cantón: Manta

Fecha de Otorgamiento/Providencia: viernes, 06 de diciembre de 2013

Escritura/Juicio/Resolución:

Fecha de Resolución:

a.- Observaciones:

P L A N O S D E L A U R B A N I Z A C I O N M A R I N A B L U E

b.- Apellidos, Nombres y Domicilio de las Partes:

Calidad	Cédula o R.U.C.	Nombre y/o Razón Social	Estado Civil	Domicilio
Propietario	80-0000000062440	Fideicomiso Mercantil Inmobiliario Marina		Manta

c.- Esta inscripción se refiere a la(s) que consta(n) en:

Libro:	No. Inscripción:	Fec. Inscripción:	Folio Inicial:	Folio final:
Compra Venta	2784	10-sep-2013	56011	56061



TOTAL DE MOVIMIENTOS CERTIFICADOS:

Libro	Número de Inscripciones	Libro	Número de Inscripciones
Planos	1		
Compra Venta	2		


Los movimientos Registrales que constan en esta Ficha son los únicos que se refieren al predio que se certifica.

Cualquier enmendadura, alteración o modificación al texto de este certificado lo invalida.

Emitido a las: 11:08:43 del sábado, 31 de mayo de 2014

A petición de: *[Firma]*

Elaborado por: **Laura Carmen Tigua Pincay**
130635712-8


Validez del Certificado 30 días. Excepto que se diere un traspaso de dominio o se emitiera un gravamen.



Abg. Jaime E. Delgado Intriago
Firma del Registrador

El interesado debe comunicar cualquier error en este Documento al Registrador de la Propiedad.





Empresa Pública Municipal
Registro de la Propiedad de
Manta-EP


Avenida 4 y Calle H

46384

Conforme a la solicitud Número: 95958, certifico hasta el día de hoy la Ficha Registral Número 46384

INFORMACIÓN REGISTRAL

Fecha de Apertura: *jueves, 29 de mayo de 2014*
Parroquia: Manta
Tipo de Predio: Urbano
Cód. Catastral/Rol/Ident. Predial: XXXXXXXXXXXXXXXXXXXXXXXXXX



LINDEROS REGISTRALES:

LOTE NO. 92, MANZANA EL FARO ESTE DE LA PARROQUIA MANTA CANTÓN MANTA DE LA URBANIZACIÓN "MARINA BLUE", con las siguientes medidas y linderos; Frente; 16,39m. Vía Las Olas. . Atrás; 16,30m - Lote No. 85 Costado Derecho; 31,33m- Lote No. 91. Costado izquierdo; 30,56m - Lote No. 93 Área Total: 509,57m2. SOLVENCIA; EL PREDIO DESCRITO A LA PRESENTE FECHA SE ENCUENTRA **L I B R E D E G R A V A M E N**

RESUMEN DE MOVIMIENTOS REGISTRALES:

Libro	Acto	Número y fecha de inscripción	Folio Inicial
Compra Venta	Compraventa y Unificación	2.784 10/09/2013	56.011
Compra Venta	Compraventa	3.147 16/10/2013	63.806
Planes	Planes	1 02/01/2014	1

MOVIMIENTOS REGISTRALES:

REGISTRO DE COMPRA VENTA

1. Compraventa y Unificación

Inscrito el: *martes, 10 de septiembre de 2013*
Tomo: 1 Folio Inicial: 56.011 - Folio Final: 56.061
Número de Inscripción: 2.784 Número de Repertorio: 6.565
Oficina donde se guarda el original: Notaría Tercera
Nombre del Cantón: Manta
Fecha de Otorgamiento/Previdencia: *jueves, 22 de agosto de 2013*
Escritura/Inicio/Resolución:
Fecha de Resolución:



a.- Observaciones:


C O M P R A V E N T A Y U N I F I C A C I O N

+ El Fideicomiso Marina Blue representado por la Compañía Fiducia S.A Administradora de Fondos y Fideicomisos Mercantiles, a su vez debidamente representado por el Sr. David Fernando Guime Calero. En esta escritura el Municipio de Manta vende a favor de FIDEICOMISO MARINA BLUE el excedente de terreno de 594.38 m2. UNIFICACION.- Marina Blue es propietario de las áreas de terreno ubicadas en el sector conocido como Piedra Larga de la ciudad de Manta las cuales se detallan de la siguiente manera. LOTE 2.- LOTE 3, LOTE 4, LOTE 5, FAJA N. 1 FAJA N. 2 FAJA N. 3 FAJA N. 4. Las áreas de terreno a unificar al área de excedente de 594.38 Q U E D A N D O U N A A R E A D E 2 0 2 0 3 . 0 6 m 2 .

Unificación impresa por el

Ficha Registral: 46384

Página: 1 de 2



b.- Apellidos, Nombres y Domicilio de las Partes:

Calidad	Cédula o R.U.C.	Nombre y/o Razón Social	Estado Civil	Domicilio
Comprador	80-0000000065830	Fideicomiso Marina Blue		Manta
Vendedor	80-0000000050594	Gobierno Autonomo Descentralizado Múnci		Manta

2 / 2 **Compraventa**

Inscrito el: miércoles, 16 de octubre de 2013
 Tomo: 1 Folio Inicial: 63.806 - Folio Final: 63.818
 Número de Inscripción: 3.147 Número de Repertorio: 7.380
 Oficina donde se guarda el original: Notaría Tercera
 Nombre del Cantón: Manta
 Fecha de Otorgamiento/Providencia: jueves, 26 de septiembre de 2013
 Escritura/Juicio/Resolución:
 Fecha de Resolución:



a.- Observaciones:

DESMEMBRACION del lote de terreno de propiedad de Fideicomiso Marina Blue el mismo que segun escritura tenia un area de 202.034,00m2 y mediante esta escritura desmembra un area de 17.004,97m2 quedando un area s o b r a n t e d e 1 8 5 . 0 2 9 , 0 9 m 2

b.- Apellidos, Nombres y Domicilio de las Partes:

Calidad	Cédula o R.U.C.	Nombre y/o Razón Social	Estado Civil	Domicilio
Propietario	80-0000000065830	Fideicomiso Marina Blue		Manta

c.- Esta inscripción se refiere a la(s) que consta(n) en:

Libro:	No. Inscripción:	Fec. Inscripción:	Folio Inicial:	Folio final:
Compra Venta	2784	10-sep-2013	56011	56061

3 / 1 **Planos**

Inscrito el: jueves, 02 de enero de 2014
 Tomo: 1 Folio Inicial: 1 - Folio Final: 1
 Número de Inscripción: 1 Número de Repertorio: 12
 Oficina donde se guarda el original: Notaría Tercera
 Nombre del Cantón: Manta
 Fecha de Otorgamiento/Providencia: viernes, 06 de diciembre de 2013
 Escritura/Juicio/Resolución:
 Fecha de Resolución:



a.- Observaciones:

PLANOS DE LA URBANIZACION MARINA BLUE

b.- Apellidos, Nombres y Domicilio de las Partes:

Calidad	Cédula o R.U.C.	Nombre y/o Razón Social	Estado Civil	Domicilio
Propietario	80-0000000062440	Fideicomiso Mercantil Inmobiliario Marina		Manta

c.- Esta inscripción se refiere a la(s) que consta(n) en:

Libro:	No. Inscripción:	Fec. Inscripción:	Folio Inicial:	Folio final:
Compra Venta	2784	10-sep-2013	56011	56061



TOTAL DE MOVIMIENTOS CERTIFICADOS:

Libro	Número de Inscripciones	Libro	Número de Inscripciones
Planos	1		
Compra Venta	2		

Los movimientos Registrales que constan en esta Ficha son los únicos que se refieren al predio **66384** certificado.

Cualquier enmendadura, alteración o modificación al texto de este certificado lo invalida.

Emitted a las: 17:41:19 del jueves, 29 de mayo de 2014

A petición de:

Elaborado por: Zayda Azucena Salto Pachay
130730043-2



Validez del Certificado 30 días, Excepto que se diere un traspaso de dominio o se emitiera un gravamen.



Abg. Jaime E. Delgado Intriago
Firma del Registrador

El interesado debe comunicar cualquier error en este Documento al Registrador de la Propiedad.





Empresa Pública Municipal
Registro de la Propiedad de
Manta-EP

Avenida 4 y Calle 11


46383



Conforme a la solicitud Número: 95958, certifico hasta el día de hoy la Ficha Registral Número 46383

INFORMACIÓN REGISTRAL

Fecha de Apertura: *jueves, 29 de mayo de 2014*
Parroquia: Manta
Tipo de Predio: Urbano
Cód. Catastral/Rol/Ident. Predial: XXXXXXXXXXXXXXXXXXXXXXXXXXXX



LINDEROS REGISTRALES:

LOTE NO. 91, MANZANA EL FARO ESTE DE LA PARROQUIA MANTA CANTÓN MANTA DE LA URBANIZACIÓN "MARINA BLUE", con las siguientes medidas y linderos; Frente; 16,31m. Vía Las Olas. - Atrás; 16.30m - Lote No. 86 Costado Derecho; 31,15m.- Lote No. 90. Costado izquierdo; 31.33m - Lote No. 92 Área Total; 510,51m2. SOLVENCIA; EL PREDIO DESCRITO A LA PRESENTE FECHA SE ENCUENTRA **L I B R E D E G R A V A M E N**

RESUMEN DE MOVIMIENTOS REGISTRALES:

Libro	Año	Número y fecha de inscripción	Folio Inicial
Compra Venta	Compraventa y Unificación	2.784 10/09/2013	56.011
Compra Venta	Compraventa	3.147 16/10/2013	63.806
Planos	Planos	1 02/01/2014	

MOVIMIENTOS REGISTRALES:

REGISTRO DE COMPRA VENTA

1 / 2 Compraventa y Unificación

Inscrito el: martes, 10 de septiembre de 2013
Tomo: 1 Folio Inicial: 56.011 - Folio Final: 56.061
Número de Inscripción: 2.784 Número de Repertorio: 6.565
Oficina donde se guarda el original: Notaría Tercera
Nombre del Cantón: Manta
Fecha de Otorgamiento/Providencia: jueves, 22 de agosto de 2013
Escritura/Juicio/Resolución:
Fecha de Resolución:



a.- Observaciones:

COMPRAVENTA Y UNIFICACION
* El fideicomiso Marina Blue representado por la Compañía Fiducia S.A. Administradora de Fondos y Fideicomisos Mercantiles, a su vez debida inscribirse en esta escritura por el Sr. David Fernando Guime Calero En esta escritura el Municipio de Manta vende a favor de FIDEICOMISO MARINA BLUE el excedente de terreno de 5 3 8 m 2 UNIFICACION.- Marina Blue es propietaria de terrenos ubicadas en el sector conocido como Piedra Larga de la ciudad de Manta los cuales se describen de la siguiente manera. LOTE 2.- LOTE 3, LOTE 4, LOTE 5, FAJA 1 FAJA N, 2 FAJA N, 3 FAJA N, 4 areas de terrenos que se unifican al area de excedente de 594.38 QUEDANDO UN AREA TOTAL DE 202034.06 m 2 .



b.- Apellidos, Nombres y Domicilio de las Partes:

Calidad	Cédula o R.U.C.	Nombre y/o Razón Social	Estado Civil	Domicilio
Comprador	80-0000000065830	Fideicomiso Marina Blue		Manta
Vendedor	80-0000000050594	Gobierno Autonomo Descentralizado Muncipi		Manta

2 / 2 **Compraventa**

Inscrito el : miércoles, 16 de octubre de 2013
 Tomo: 1 Folio Inicial: 63.806 - Folio Final: 63.818
 Número de Inscripción: 3.147 Número de Repertorio:
 Oficina donde se guarda el original: Notaría Tercera
 Nombre del Cantón: Manta
 Fecha de Otorgamiento/Providencia: jueves, 26 de septiembre de 2013
 Escritura/Juicio/Resolución:
 Fecha de Resolución:



a.- Observaciones:

DESMEMBRACION del lote de terreno de propiedad de Fideicomiso Marina Blue el mismo que según escritura tenía un área de 202.034,00m2 y mediante esta escritura desmembra un área de 17.004,97m2 quedando un área s o b r a n t e d e 1 8 5 . 0 2 9 , 0 9 m 2

b.- Apellidos, Nombres y Domicilio de las Partes:

Calidad	Cédula o R.U.C.	Nombre y/o Razón Social	Estado Civil	Domicilio
Propietario	80-0000000065830	Fideicomiso Marina Blue		Manta

c.- Esta inscripción se refiere a la(s) que consta(n) en:

Libro:	No. Inscripción:	Fec. Inscripción:	Folio Inicial:	Folio final:
Compra Venta	2784	10-sep-2013	56011	56061

3 / 3 **Planos**

Inscrito el : jueves, 02 de enero de 2014
 Tomo: 1 Folio Inicial: 1 - Folio Final: 1
 Número de Inscripción: 1 Número de Repertorio: 12
 Oficina donde se guarda el original: Notaría Tercera
 Nombre del Cantón: Manta
 Fecha de Otorgamiento/Providencia: viernes, 06 de diciembre de 2013
 Escritura/Juicio/Resolución:
 Fecha de Resolución:



a.- Observaciones:

PLANOS DE LA URBANIZACION MARINA BLUE

b.- Apellidos, Nombres y Domicilio de las Partes:

Calidad	Cédula o R.U.C.	Nombre y/o Razón Social	Estado Civil	Domicilio
Propietario	80-0000000062440	Fideicomiso Mercantil Inmobiliario Marina		Manta

c.- Esta inscripción se refiere a la(s) que consta(n) en:

Libro:	No. Inscripción:	Fec. Inscripción:	Folio Inicial:	Folio final:
Compra Venta	2784	10-sep-2013	56011	56061



TOTAL DE MOVIMIENTOS CERTIFICADOS:

Libro	Número de Inscripciones	Libro
Planos	1	
Compra Venta	2	

Número de Inscripciones

Los movimientos Registrales que constan en esta Ficha son los únicos que se refieren al Registro de la Propiedad de la Provincia de Manta.

Cualquier enmendadura, alteración o modificación al texto de este certificado lo invalida.

Emitido a las: 17:36:51 del jueves, 29 de mayo de 2014

A petición de: *Jaime E. Delgado Intriago*

Elaborado por: Zayda Azucena Salto Pachia
130734043-2



Validez del Certificado 30 días, Excepto que se diere un traspaso de dominio o se emitiese un gravamen.

El interesado debe comunicar cualquier error en este Documento al Registrador de la Propiedad.



Ing. Jaime E. Delgado Intriago
Firma del Registrador

[Handwritten signature of Jaime E. Delgado Intriago]





Empresa Pública Municipal
Registro de la Propiedad de
Manta-EP

Avenida 4 y Calle 11

Código de Folio (46382))

46382

Conforme a la solicitud Número: 95958, certifico hasta el día de hoy la Ficha Registral Número 46382

INFORMACIÓN REGISTRAL

Fecha de Apertura: *Jueves, 29 de mayo de 2014*
 Parroquia: Manta
 Tipo de Predio: Urbano
 Cód.Catastral/Kol/Ident.Predial: XXXXXXXXXXXXXXXXXXXXXXXXXX



LINDEROS REGISTRALES:

LOTE N.º 90, MANZANA EL FARO ESTE DE LA PARROQUIA MANTA CANTÓN MANTA DE LA URBANIZACIÓN "MARINA BLUE", con las siguientes medidas y linderos; Frente; 17.66m. Vía Las Olas. . Atrás; 16.30m - Lote No. 87 Costado Derecho; 28.73m- Lote No. 89.. Costado izquierdo; 34.45m - Lote No. 86 y 91 Área Total; 503,53m2.

SOLVENCIA; EL PREDIO DESCRITO A LA PRESENTE FECHA SE ENCUENTRA

L I B R E D E G R A V A M E N T O

RESUMEN DE MOVIMIENTOS REGISTRALES:

Libro	Acto	Número y fecha de inscripción	Folio Inicial
Compra Venta	Compraventa y Unificación	2.784 10/09/2013	56.011
Compra Venta	Compraventa	3.147 16/10/2013	63 83:6
Planes	Planes	1 02/01/2014	1

MOVIMIENTOS REGISTRALES:

REGISTRO DE COMPRA VENTA

1 / 2 Compraventa y Unificación

Inscrito el: martes, 30 de septiembre de 2013
 Tomo: 1 Folio Inicial: 56.011 - Folio Final: 56.061
 Número de Inscripción: 2.784 Número de Repertorio: 6.565
 Oficina donde se guarda el original: Notaría Tercera
 Nombre del Cantón: Manta
 Fecha de Otorgamiento/Providencia: jueves, 22 de agosto de 2013
 Escritura/Juicio/Resolución:
 Fecha de Resolución:



a.- Observaciones:

C O M P R A V E N T A Y U N I F I C A C I O N

* El Fideicomiso Marina Blue representado por la Compañía Fiducia S.A. Administradora de Fondos y Fideicomisos Mercantiles, a su vez debidamente representado por el Sr David Fernando Guimo Calero.

En esta escritura el Municipio de Manta vende al Sr. David Fernando Guimo Calero el excedente de terreno de 594.38 m2.

UNIFICACION.- Marina Blue es propietario de todas las áreas de terreno ubicadas en el sector conocido como Piedra Larga de la ciudad de Manta las cuales se detallan de la siguiente manera. LOTE 2.- LOTE 3, LOTE 4, LOTE 5, FAJA N. 1 FAJA N. 2 FAJA N. 3 FAJA N. 4 y el excedente de terreno que se unifican al área de excedente de 594.38 m2. Q U E D A N D O U N A R E A T O T A L D E 2 0 2 3 3 4 . 0 6 m 2 .

b.- Apellidos, Nombres y Domicilio de las Partes:

Calidad	Cédula o R.U.C.	Nombre y/o Razón Social	Estado Civil	Domicilio
Comprador	80-000000065830	Fideicomiso Marina Blue		Manta
Vendedor	80-000000050594	Gobierno Autonomo Descentralizado Muni		Manta

2 / 2 Compraventa

Inscrito el: miércoles, 16 de octubre de 2013
 Tomo: 1 Folio Inicial: 63.806 - Folio Final: 63.818
 Número de Inscripción: 3.147 Número de Repertorio: 7.380
 Oficina donde se guarda el original: Notaría Tercera
 Nombre del Cantón: Manta
 Fecha de Otorgamiento/Providencia: jueves, 26 de septiembre de 2013
 Escritura/Juicio/Resolución:
 Fecha de Resolución:



a.- Observaciones:

DESMEMBRACION del lote de terreno de propiedad de Fideicomiso Marina Blue el mismo que según escritura tenía un área de 202.034,00m2 y mediante esta escritura desmembra un área de 17.004,97m2 quedando un área sobrante de 185.029,03m2

b.- Apellidos, Nombres y Domicilio de las Partes:

Calidad	Cédula o R.U.C.	Nombre y/o Razón Social	Estado Civil	Domicilio
Propietario	80-000000065830	Fideicomiso Marina Blue		Manta

c.- Esta inscripción se refiere a la(s) que consta(n) en:

Libro:	No. Inscripción:	Fec. Inscripción:	Folio Inicial:	Folio final:
Compra Venta	2784	10-sep-2013	56011	56061

3 / 1 Planos

Inscrito el: jueves, 02 de enero de 2014
 Tomo: 1 Folio Inicial: 1 - Folio Final: 1
 Número de Inscripción: 1 Número de Repertorio: 12
 Oficina donde se guarda el original: Notaría Tercera
 Nombre del Cantón: Manta
 Fecha de Otorgamiento/Providencia: viernes, 06 de diciembre de 2013
 Escritura/Juicio/Resolución:
 Fecha de Resolución:



a.- Observaciones:

PLANOS DE LA URBANIZACION MARINA BLUE

b.- Apellidos, Nombres y Domicilio de las Partes:

Calidad	Cédula o R.U.C.	Nombre y/o Razón Social	Estado Civil	Domicilio
Propietario	80-000000062440	Fideicomiso Mercantil Inmobiliario Marina		Manta

c.- Esta inscripción se refiere a la(s) que consta(n) en:

Libro:	No. Inscripción:	Fec. Inscripción:	Folio Inicial:	Folio final:
Compra Venta	2784	10-sep-2013	56011	



TOTAL DE MOVIMIENTOS CERTIFICADOS:

Libro	Número de Inscripciones	Libro	Número de Inscripciones
Planos	1		
Compra Venta	2		

Los movimientos Registrales que constan en esta Ficha son los únicos que se refieren al predio que se certifica.

Cualquier enmendadura, alteración o modificación al texto de este certificado lo invalida.

Emitido a las: 17:28:19 del jueves, 29 de mayo de 2014

A petición de:

Elaborado por : Zayda Azucena Salas Pachay
130730043-2



Validez del Certificado 30 días, Excepto que se diera un traspaso de dominio o se constituyera un gravamen.

El interesado debe comunicar cualquier error en este Documento al Registrador de la Propiedad.



Abg. Jaime E. Delgado Jutziago
Firma del Registrador

[Handwritten signature]





Empresa Pública Municipal
Registro de la Propiedad de
Manta-EP

Avenida 4 y Calle 11

46381

Conforme a la solicitud Número: 95958, certifico hasta el día de hoy la Ficha Registral Número:

INFORMACIÓN REGISTRAL

Fecha de Apertura: *Jueves, 29 de mayo de 2014*
Parroquia: Manta
Tipo de Predio: Urbano
Cód. Catastral/Rol/Ident. Procial: XXXXXXXXXXXXXXXXXXXXXXXXXXXX



LINDEROS REGISTRALES:

LOTE NO. 89, MANZANA EL FARO ESTE DE LA PARROQUIA MANTA CANTÓN MANTA DE LA URBANIZACIÓN "MARINA BLUE", con las siguientes medidas y linderos; Frente; 18.58m. Vía Las Olas. . Atrás; 16.30m - Lote No. 88 Costado Derecho; 26.98m. Comunal Lineal. Costado izquierdo; 31.23m - Lote No. 87 y 90 Área Total; 472.97m². SOLVENCIA; EL PREDIO DESCRITO A LA PRESENTE FECHA SE ENCUENTRA LIBRE DE GRAVAMEN.

RESUMEN DE MOVIMIENTOS REGISTRALES:

Libro	Acto	Número y fecha de inscripción	Folio Inicial
Compra Venta	Compraventa y Unificación	2.784 10/09/2013	56.011
Compra Venta	Compraventa	3.147 16/10/2013	63.806
Planos	Planos	1 02/01/2014	1

MOVIMIENTOS REGISTRALES:

REGISTRO DE COMPRA VENTA

1. Compraventa y Unificación

Inscrito el: *martes, 10 de septiembre de 2013*
Tomo: 1 Folio Inicial: 56.011 - Folio Final: 56.061
Número de Inscripción: 2.784 Número de Repertorio: 6.565
Oficina donde se guarda el original: Notaría Tercera
Nombre del Cantón: Manta
Fecha de Otorgamiento/Providencia: *Jueves, 22 de agosto de 2013*
Escritura/Juicio/Resolución:
Fecha de Resolución:



n. Observaciones:

C O M P R A V E N T A Y U N I F I C A C I O N

* El Fideicomiso Marina Blue representado por la Compañía Fiducia S.A. Administradora de Fondos y Fideicomisos Mercantiles, a su vez debidamente representado por el Sr. David Fernando Guime Calera.

En esta escritura el Municipio de Manta vende a favor de FIDEICOMISO MARINA BLUE el excedente de terreno a

UNIFICACION.- Marina Blue es propietario de ocho áreas de terrenos ubicadas en el sector conocido como Piedra Larga de la ciudad de Manta las cuales se detallan de la siguiente manera. LOTE 2.- LOTE 3, LOTE 4, LOTE 5, FAJA N. 1 FAJA N. 2 FAJA N. 3 FAJA N. 4 y áreas de 18 metros que se unifican el área de excedente de 594.38 Q U E D A N D O U N A R E A T O T A L D E 2 0 2 0 3 4 0 6 m 2 .



Ficha Registral: 46381

Página: 1 de 1

b.- Apellidos, Nombres y Domicilio de las Partes:

Calidad	Cédula o R.U.C.	Nombre y/o Razón Social	Estado Civil	Domicilio
Comprador	80-0000000065830	Fideicomiso Marina Blue		Manta
Vendedor	80-0000000050594	Gobierno Autonomo Descentralizado Manti		Manta

3 / 2 Compraventa

Inscrito el: miércoles, 16 de octubre de 2013

Tomo: 1 Folio Inicial: 63.806 - Folio Final: 63.818
 Número de Inscripción: 3.147 Número de Repertorio: 7.380
 Oficina donde se guarda el original: Notaría Tercera
 Nombre del Cantón: Manta

Fecha de Otorgamiento/Providencia: jueves, 26 de septiembre de 2013

Escritura/Juicio/Resolución:

Fecha de Resolución:

a.- Observaciones:

DESMEMBRACION del lote de terreno de propiedad de Fideicomiso Marina Blue el mismo que segun escritura tenia un area de 202.034,00m2 y mediante esta escritura desmembra un area de 17.004,97m2 quedando un area sobrante de 185.029,09 m2



b.- Apellidos, Nombres y Domicilio de las Partes:

Calidad	Cédula o R.U.C.	Nombre y/o Razón Social	Estado Civil	Domicilio
Propietario	80-0000000065830	Fideicomiso Marina Blue		Manta

c.- Esta inscripción se refiere a la(s) que consta(n) en:

Libro:	No. Inscripción:	Fec. Inscripción:	Folio Inicial:	Folio final:
Compra Venta	2784	10-sep-2013	56011	

3 / 1 Planos

Inscrito el: jueves, 02 de enero de 2014

Tomo: 1 Folio Inicial: 1 - Folio Final: 1
 Número de Inscripción: 1 Número de Repertorio: 12
 Oficina donde se guarda el original: Notaría Tercera
 Nombre del Cantón: Manta

Fecha de Otorgamiento/Providencia: viernes, 06 de diciembre de 2013

Escritura/Juicio/Resolución:

Fecha de Resolución:

a.- Observaciones:

PLANOS DE LA URBANIZACION MARINA BLUE

b.- Apellidos, Nombres y Domicilio de las Partes:

Calidad	Cédula o R.U.C.	Nombre y/o Razón Social	Estado Civil	Domicilio
Propietario	80-0000000062440	Fideicomiso Mercantil Inmobiliario Marina		Manta

c.- Esta inscripción se refiere a la(s) que consta(n) en:

Libro:	No. Inscripción:	Fec. Inscripción:	Folio Inicial:	Folio final:
Compra Venta	2784	10-sep-2013	56011	



TOTAL DE MOVIMIENTOS CERTIFICADOS:

Libro	Número de Inscripciones	Libro	Número de Inscripciones
Planos	1		
Compra Venta	2		


Los movimientos Registrales que constan en esta ficha son los únicos que se refieren al predio que se certifica.

Cualquier enmienda, alteración o modificación al texto de este certificado lo invalida.

Emitido a las: 17:25:47 del jueves, 29 de mayo de 2014

A petición de: *Jaime E. Delgado Intriago*

Elaborado por: Zayda Azucena Salto Pachay
130730043-2



Validez del Certificado 30 días, Excepcio que se diere un traspaso de dominio o se emitiera un gravamen.



Abg. Jaime E. Delgado Intriago
Firma del Registrador

El interesado debe comunicar cualquier error en este Documento al Registrador de la Propiedad.





Empresa Pública Municipal
Registro de la Propiedad de
Manta-EP

Avenida 4 y Calle 11

46380



Conforme a la solicitud Número: 95958, certifico hasta el día de hoy la Ficha Registral Número 46380

INFORMACIÓN REGISTRAL

Fecha de Apertura: *jueves, 29 de mayo de 2014*
Parroquia: Manta
Tipo de Precio: Urbano
Cód.Catastral/Rol/Ident.Predial: XXXXXXXXXXXXXXXXXXXXXXXXXXXXX



LINDEROS REGISTRALES:

LOTE N.º 96, MANZANA EL FARO ESTE DE LA PARROQUIA MANTA CANTÓN MANTA DE LA URBANIZACIÓN "MARINA BLUE", con las siguientes medidas y linderos; Frente; 17,88m. Vía Las Olas. . Atrás; 17.87m - Lote No. 81 Costado Derecho; 28,32m. Lote No. 95. Costado izquierdo; 28.11m - comunal Líneal. Área Total; 502.29m².
SOLVENCIA; EL PREDIO DESCRITO A LA PRESENTE FECHA SE ENCUENTRA LIBRE DE GRAVAMEN

RESUMEN DE MOVIMIENTOS REGISTRALES:

Libro	Acta	Número y fecha de inscripción	Folio Inicial
Compra Venta	Compraventa y Unificación	2.784 10/09/2013	56.011
Compra Venta	Compraventa	3.147 16/10/2013	63.806
Planos	Planos	1 02/01/2014	1

MOVIMIENTOS REGISTRALES:

REGISTRO DE COMPRA VENTA

2 Compraventa y Unificación

Inscrito el: *martes, 10 de septiembre de 2013*
Toma: 1 Folio Inicial: 56.011 - Folio Final: 56.061
Número de Inscripción: 2.784 Número de Repertorio: 6.565
Oficina donde se guarda el original: Notaría Tercera
Nombre del Cantón: Manta
Fecha de Otorgamiento/Providencia: *jueves, 22 de agosto de 2013*
Escritura/Juicio/Resolución:
Fecha de Resolución:



a. Observaciones:

C O M P R A V E N T A Y U N I F I C A C I O N

* El Fideicomiso Marina Blue representado por la Compañía Fiducia S.A. Administradora de Fondos y Fideicomisos Mercantiles, a su vez debidamente representado por el Sr. David Fernando Guime Calero. En esta escritura el Municipio de Manta declara a favor del FIDECOMISO MARINA BLUE el excedente de terreno de 5 8 m 2

UNIFICACION.- Marina Blue es propietaria de lotes de terrenos ubicados en el sector conocido como Piedra Larga de la ciudad de Manta los cuales se declaran a la siguiente manera. LOTE 2.- LOTE 3, LOTE 4, LOTE 5, FAJA N. 1 FAJA N. 2 FAJA N. 3. Los lotes de terrenos que se unifican al área de excedente de 594.38 Q U E D A N D O U N A L D E 2 0 2 0 3 4 . 0 6 m 2 .

b.- Apellidos, Nombres y Domicilio de las Partes:

Calidad	Cédula o R.U.C.	Nombre y/o Razón Social	Estado Civil	Domicilio
Comprador	80-0000000065830	Fideicomiso Marina Blue		Manta
Vendedor	80-0000000050594	Gobierno Autonomo Descentralizado Muni		Manta

2 / 2 **Compraventa**

Inscrito el : miércoles, 16 de octubre de 2013
 Tomo: 1 Folio Inicial: 63.806 - Folio Final: 63.818
 Número de Inscripción: 3.147 Número de Repertorio: 7.380
 Oficina donde se guarda el original: Notaría Tercera
 Nombre del Cantón: Manta
 Fecha de Otorgamiento/Providencia: jueves, 26 de septiembre de 2013
 Escritura/Juicio/Resolución:
 Fecha de Resolución:



a.- Observaciones:

DESMEMBROCIÓN del lote de terreno de propiedad de Fideicomiso Marina Blue el mismo que según escritura tenía un área de 202.034,00m2 y mediante esta escritura desmembra un área de 17.004,97m2 quedando un área s o b r a n t e d e 1 8 5 . 0 2 9 , 0 9 m 2

b.- Apellidos, Nombres y Domicilio de las Partes:

Calidad	Cédula o R.U.C.	Nombre y/o Razón Social	Estado Civil	Domicilio
Propietario	80-0000000065830	Fideicomiso Marina Blue		Manta

c.- Esta inscripción se refiere a la(s) que consta(n) en:

Libro:	No. Inscripción:	Fec. Inscripción:	Folio Inicial:	Folio final:
Compra Venta	2784	10-sep-2013	56011	56011

3 / 1 **Planos**

Inscrito el : jueves, 02 de enero de 2014
 Tomo: 1 Folio Inicial: 1 - Folio Final: 1
 Número de Inscripción: 1 Número de Repertorio: 12
 Oficina donde se guarda el original: Notaría Tercera
 Nombre del Cantón: Manta
 Fecha de Otorgamiento/Providencia: viernes, 06 de diciembre de 2013
 Escritura/Juicio/Resolución:
 Fecha de Resolución:



a.- Observaciones:

P L A N O S D E L A U R B A N I Z A C I O N M A R I N A B L U E

b.- Apellidos, Nombres y Domicilio de las Partes:

Calidad	Cédula o R.U.C.	Nombre y/o Razón Social	Estado Civil	Domicilio
Propietario	80-0000000062440	Fideicomiso Mercantil Inmobiliario Marina		Manta

c.- Esta inscripción se refiere a la(s) que consta(n) en:

Libro:	No. Inscripción:	Fec. Inscripción:	Folio Inicial:	Folio final:
Compra Venta	2784	10-sep-2013	56011	56011



TOTAL DE MOVIMIENTOS CERTIFICADOS:

Libro	Número de Inscripciones	Libro	Número de Inscripciones
Planos	1		
Compra Venta	2		

Los movimientos Registrales que constan en esta Ficha son los únicos que se refieren al predio que se certifica.

Cualquier enmendadura, alteración o modificación al texto de este certificado lo invalida.

Emitido a las: 17:12:36 del jueves, 29 de mayo de 2014

A petición de: *Bra. K... U...*

Elaborado por: Zayda Azucena Saltos Pachay
130730043-2



Validez del Certificado 30 días, Excepto que se diera un traspaso de dominio o se empliera un gravamen.



Jaime E. Delgado Intriago
Firma del Registrador

El interesado debe comunicar cualquier error en este Documento al Registrador de la Propiedad.





Empresa Pública Municipal
Registro de la Propiedad de
Manta-EP

Avenida 4 y Calle U


46379



Conforme a la solicitud Número: 95958, certifico hasta el día de hoy la Ficha Registral Número

INFORMACIÓN REGISTRAL

Fecha de Aportación: *jueves, 29 de mayo de 2014*
Parroquia: Manta
Tipo de Predio: Urbano
Cód. Catastral/Rol/Ident. Predial: XXXXXXXXXXXXXXXXXXXXXXXXXXXXX



LINDEROS REGISTRALES:

LOTE NO. 95. MANZANA EL FARO ESTE DE LA PARROQUIA MANTA CANTÓN MANTA DE LA URBANIZACIÓN "MARINA BLUE", con las siguientes medidas y linderos; Frente; 18.30m. Vía Las Olas. . Atrás; 17.87m - Lote No. 82 Costado Derecho; 31.11m. Lote No. 94. Costado izquierdo; 28.32m - Lote No. 96. Área Total; 534.59m2. SOLVENCIA; EL PREDIO DESCRITO A LA PRESENTE FECHA SE ENCUENTRA

L I B R E D E G R A V A M E N

RESUMEN DE MOVIMIENTOS REGISTRALES:

Libro	Acto	Número y fecha de inscripción	Folio Inicial
Compra Venta	Compraventa y Unificación	2.784 10/09/2013	56.011
Compra Venta	Compraventa	3.147 16/10/2013	63.806
Plenos	Plenos	1 02/01/2014	1

MOVIMIENTOS REGISTRALES:

REGISTRO DE COMPRA VENTA

1. 2. Compraventa y Unificación

Inscrito el: martes, 10 de septiembre de 2013
Tomo: 1 Folio Inicial: 56.011 - Folio Final: 56.061
Número de Inscripción: 2.784 Número de Repertorio: 6.565
Oficina donde se guarda el original: Notaría Tercera
Nombre del Cantón: Manta
Fecha de Otorgamiento/Providencia: jueves, 22 de agosto de 2013
Escritura/Juicio/Resolución:
Fecha de Resolución:



a.- Observaciones:

C O M P R A V E N T A Y U N I F I C A C I O N

* El Fideicomiso Marina Blue representado por la Compañía Fiducia S.A Administradora de Fondos y Fideicomisos Mercantiles, a su vez debidamente representado por el Sr. David Fernando Guime Calero. En esta escritura el Municipio de Manta vende a favor del FIDUCOMISO MARINA BLUE el excedente de terreno de 594.38 m2.

UNIFICACION.- Marina Blue es propietaria de terrenos ubicados en el sector conocido como Piedra Larga de la ciudad de Manta los cuales se detallan de la siguiente manera. LOTE 2.- LOTE 3, LOTE 4, LOTE 5, FAJA N. 1 FAJA N. 2 FAJA N. 3 FAJA N. 4, áreas de terrenos que se unifican al área de excedente de 594.38 Q U E D A N D O C O N A R E A T O T A L D E 2 0 2 0 3 4 . 0 5 m 2 .

b.- Apellidos, Nombres y Domicilio de las Partes:

Calidad	Cédula o R.U.C.	Nombre y/o Razón Social	Estado Civil	Domicilio
Comprador	80-0000000065830	Fideicomiso Marina Blue		Manta
Vendedor	80-0000000050594	Gobierno Autonomo Descentralizado Municipi		Manta

2 / 2 Compraventa

Inscrito el: miércoles, 16 de octubre de 2013
 Tomo: 1 Folio Inicial: 63.806 - Folio Final: 63.818
 Número de Inscripción: 3.147 Número de Repertorio: 7.380
 Oficina donde se guarda el original: Notaría Tercera
 Nombre del Cantón: Manta
 Fecha de Otorgamiento/Providencia: jueves, 26 de septiembre de 2013
 Escritura/Juicio/Resolución:
 Fecha de Resolución:



a.- Observaciones:

DISMEMBRACION del lote de terreno de propiedad de Fideicomiso Marina Blue el mismo que segun uscritura tenia un area de 202.034,00m2 y mediante esta escritura desmembra un area de 17.004,97m2 quedando un area s o b r a n t e d e 1 8 5 . 0 2 9 , 0 9 m 2

b.- Apellidos, Nombres y Domicilio de las Partes:

Calidad	Cédula o R.U.C.	Nombre y/o Razón Social	Estado Civil	Domicilio
Propietario	80-0000000065830	Fideicomiso Marina Blue		Manta

c.- Esta inscripción se refiere a la(s) que consta(n) en:

Libro:	No. Inscripción:	Fee. Inscripción:	Folio Inicial:	Folio final:
Compra Venta	2784	10-sep-2013	56011	56061

3 / 1 Planos

Inscrito el: jueves, 02 de enero de 2014
 Tomo: 1 Folio Inicial: 1 - Folio Final: 1
 Número de Inscripción: 1 Número de Repertorio: 12
 Oficina donde se guarda el original: Notaría Tercera
 Nombre del Cantón: Manta
 Fecha de Otorgamiento/Providencia: viernes, 06 de diciembre de 2013
 Escritura/Juicio/Resolución:
 Fecha de Resolución:



a.- Observaciones:

P I A N O S D E L A U R B A N I Z A C I O N M A R I N A B L U E

b.- Apellidos, Nombres y Domicilio de las Partes:

Calidad	Cédula o R.U.C.	Nombre y/o Razón Social	Estado Civil	Domicilio
Propietario	80-0000000062440	Fideicomiso Mercantil Inmobiliario Marina		Manta

c.- Esta inscripción se refiere a la(s) que consta(n) en:

Libro:	No. Inscripción:	Fee. Inscripción:	Folio Inicial:	Folio final:
Compra Venta	2784	10-sep-2013	56011	56061



TOTAL DE MOVIMIENTOS CERTIFICADOS:

Libro	Número de Inscripciones	Libro	Número de Inscripciones
Planos	1		
Compra Venta	2		

Los movimientos Registrales que constan en esta Ficha son los únicos que se refieren al inmueble certificado

Cualquier enmendadura, alteración o modificación al texto de este certificado lo invalida

Emitido a las: 17:13:52 del jueves, 29 de mayo de 2014

A petición de:

Elaborado por: Zayda Azucena Salto Pachay
130730043-2



Validez del Certificado 30 días. Excepcn que se diera un traspaso de dominio o se entitara un gravamen.



Abg. Jaime E. Delgado Intriago
Firma del Registrador

El interesado debe comunicar cualquier error en este Documento al Registrador de la Propiedad.





Empresa Pública Municipal
Registro de la Propiedad de
Manta-EP

Avenida 4 y Calle 11



Conforme a la solicitud Número: 95958, certifico hasta el día de hoy la Ficha Registral Número:

INFORMACIÓN REGISTRAL

Fecha de Apertura: *jueves, 29 de mayo de 2014*
Parroquia: Manta
Tipo de Predio: Urbano
Céd. Catastral/Ro./Ident. Predial: XXXXXXXXXXXXXXXXXXXXXXXXXX



LINDEROS REGISTRALES:

LOTE NO. 94, MANZANA EL FARO ESTE DE LA PARROQUIA MANTA CANTÓN MANTA DE LA URBANIZACIÓN "MARINA BLUE", con las siguientes medidas y linderos: Frente; 15.92m. Vía Las Olas. - Atrás; 15.93m - Lote No. 83 Costado Derecho; 30.11m. Lote No. 93. Costado izquierdo; 30.11m - Lote No. 95. Área Total; 479.57m2.
SOLVENCIA; EL PREDIO DESCRITO A LA PRESENTE FECHA SE ENCUENTRA LIBRE DE GRAVAMEN.

RESUMEN DE MOVIMIENTOS REGISTRALES:


Libro	Acto	Número y fecha de inscripción	Folio Inicial
Compra Venta	Compraventa y Unificación	2.784 10/09/2013	56.011
Compra Venta	Compraventa	3.147 16/10/2013	63.806
Planes	Planes	1 02/01/2014	1

MOVIMIENTOS REGISTRALES:

REGISTRO DE COMPRA VENTA

1 / 2 **Compraventa y Unificación**

Inscrito el: martes, 10 de septiembre de 2013
Tomo: 1 Folio Inicial: 56.011 Folio Final: 56.061
Número de Inscripción: 2.784 Número de Repertorio: 6.565
Oficina donde se guarda el original: Notaría Tercera
Nombre del Cantón: Manta
Fecha de Otorgamiento/Providencia: jueves, 22 de agosto de 2013
Escritura/Juicio/Resolución:
Fecha de Resolución:



a.- Observaciones:

C O M P R A V E N T A Y U N I F I C A C I O N

* El Fideicomiso Marina Blue representado por la Compañía Fiducia S.A. Administradora de Fondos y Fideicomisos Mercantiles, a su vez debidamente representado por el Sr. David Fernando Guimo Calero.

En esta escritura el Municipio de Manta vende a favor de FIDECOMISO MARINA BLUE el excedente de terreno de 5 9 8 m 2

UNIFICACION - Marina Blue es propietario de ochos (8) de terreno ubicadas en el sector conocido como Piedra Larga de la ciudad de Manta las cuales se detallan de la siguiente manera. LOTE 2.- LOTE 3, LOTE 4, LOTE 5, FAJA N. 1 FAJA N. 2 FAJA N. 3 FAJA N. 4. Las de terreno que se unifican al área de excedente de 594.38

QUEDANDO UN AREA TOTAL DE 202034.06 m 2

b.- Apellidos, Nombres y Domicilio de las Partes:

Calidad	Cédula o R.U.C.	Nombre y/o Razón Social	Estado Civil	Domicilio
Comprador	80-000000065830	Fideicomiso Marina Blue		Manta
Vendedor	80-000000050594	Gobierno Autónomo Descentralizado Muni		Manta

2 / **Compraventa**

Inscrito el: miércoles, 16 de octubre de 2013
 Tomo: 1 Folio Inicial: 63.806 - Folio Final: 63.818
 Número de Inscripción: 3.147 Número de Repertorio: 7.380
 Oficina donde se guarda el original: Notaría Tercera
 Nombre del Cantón: Manta
 Fecha de Otorgamiento/Providencia: jueves, 26 de septiembre de 2013
 Escritura/Juicio/Resolución:
 Fecha de Resolución:



a.- Observaciones:

DESMEMBRACION del lote de terreno de propiedad de Fideicomiso Marina Blue el mismo que según escritura tenía un área de 202.034,00m2 y mediante esta escritura desmembra un área de 17.004,97m2 quedando un área sobrante de 185.029,09 m2

b.- Apellidos, Nombres y Domicilio de las Partes:

Calidad	Cédula o R.U.C.	Nombre y/o Razón Social	Estado Civil	Domicilio
Propietario	80-000000065830	Fideicomiso Marina Blue		Manta

c.- Esta inscripción se refiere a la(s) que consta(n) en:

Libro:	No. Inscripción:	Fec. Inscripción:	Folio Inicial:	Folio final:
Compra Venta	2784	10-sep-2013	56011	56061

3 / **Planos**

Inscrito el: jueves, 02 de enero de 2014
 Tomo: 1 Folio Inicial: 1 - Folio Final: 1
 Número de Inscripción: 1 Número de Repertorio:
 Oficina donde se guarda el original: Notaría Tercera
 Nombre del Cantón: Manta
 Fecha de Otorgamiento/Providencia: viernes, 06 de diciembre de 2013
 Escritura/Juicio/Resolución:
 Fecha de Resolución:



a.- Observaciones:

PLANOS DE LA URBANIZACION MARINA BLUE

b.- Apellidos, Nombres y Domicilio de las Partes:

Calidad	Cédula o R.U.C.	Nombre y/o Razón Social	Estado Civil	Domicilio
Propietario	80-000000062440	Fideicomiso Mercantil Inmobiliario		Manta

c.- Esta inscripción se refiere a la(s) que consta(n) en:

Libro:	No. Inscripción:	Fec. Inscripción:
Compra Venta	2784	10-sep-2013



TOTAL DE MOVIMIENTOS CERTIFICADOS:

Libro	Número de Inscripciones	Libro	Número de Inscripciones
Planos	1		
Compra Venta	2		

Los movimientos Registrales que constan en esta Ficha son los únicos que se refieren al predio que se Certifica

Cualquier enmendadura, alteración o modificación al texto de este certificado lo invalida.

Emitióse a las: 17:02:24 del jueves, 29 de mayo de 2014

A petición de:

Elaborado por : Zayda Azucena Salto Pachay
130730043-2



Validez del Certificado 30 días, Excepto que se diera un traspaso de dominio o se emitiera un gravamen.

El interesado debe comunicar cualquier error en este Documento al Registrador de la Propiedad.



Abg. Jaime E. Delgado Intriago
Firma del Registrador



Certificación impresa por: ZaiS

Ficha Registral: 90378

Página: 1 de 1



Empresa Pública Municipal
Registro de la Propiedad de
Manta-EP

Avenida 4 y Calle 11

46377



Conforme a la solicitud Número: 95958, certifico hasta el día de hoy la Ficha Registral Número

INFORMACIÓN REGISTRAL

Fecha de Apertura: *jueves, 29 de mayo de 2014*
Parroquia: Manta
Tipo de Predio: Urbano
Céd. Catastra/Rol/Ident.Predial: XXXXXXXXXXXXXXXXXXXXXXXXXX



LINDEROS REGISTRALES:

LOTE NO. 93, MANZANA EL FARO ESTE DE LA PARROQUIA MANTA CANTÓN MANTA DE LA URBANIZACIÓN "MARINA BLUE", con las siguientes medidas y linderos; Frente; 17.22m. Vía Las Olas. . Atrás; 15.93m - Lote No. 84 Costado Derecho; 35.24m. Lote No. 85 y 92. Costado izquierdo; 30.11m - Lote No. 94. Área Total; 503,09m².
SOLVENCIA; EL PREDIO DESCRITO A LA PRESENTE FECHA SE ENCUENTRA LIBRE DE GRAVAMEN.

RESUMEN DE MOVIMIENTOS REGISTRALES:

Libro	Acto	Número y fecha de inscripción	Folio Inicial
Compra Venta	Compraventa y Unificación	2.784 10/09/2013	56.011
Compra Venta	Compraventa	3.147 16/10/2013	63.806
Planos	Planos	1 02/01/2014	1

MOVIMIENTOS REGISTRALES:

REGISTRO DE COMPRA VENTA

2. Compraventa y Unificación

Inscrito el: martes, 10 de septiembre de 2013
Tomo: 1 Folio Inicial: 56.011 - Folio Final: 56.061
Número de Inscripción: 2.784 Número de Repertorio: 6.565
Oficina donde se guarda el original: Notaría Tercera
Nombre del Cantón: Manta
Fecha de Otorgamiento/Providencia: jueves, 22 de agosto de 2013
Escritura/Juicio/Resolución:
Fecha de Resolución:



a.- Observaciones:

C O M P R A V E N T A Y U N I F I C A C I O N
El Fideicomiso Marina Blue representado por la Compañía Fiducia S.A. Administradora de Fondos y Fideicomisos Mercantiles, a su vez debidamente representado por el Sr. David Fernando Guime Calero. En esta escritura el Municipio de Manta vende a favor del FIDEICOMISO MARINA BLUE el excedente de terreno de 5 030 3 8 m².
UNIFICACION.- Marina Blue es propietario de 040 áreas de terrenos ubicadas en el sector conocido como Piedra Larga de la ciudad de Manta las cuales se ubican de la siguiente manera. LOTE 2.- LOTE 3, LOTE 4, LOTE 5, FAJA N. 1 FAJA N. 2 FAJA N. 3 FAJA N. 4 áreas de terrenos que se unifican al área de excedente de 594.38 QUEDANDO UN AREA TOTAL DE 202034.00 m².

h.- Apellidos, Nombres y Domicilio de las Partes:

Calidad	Cédula o R.U.C.	Nombre y/o Razón Social	Estado Civil	Domicilio
Comprador	80-0000000065830	Fideicomiso Marina Blue		Manta
Vendedor	80-0000000050594	Gobierno Autonomo Descentralizado Municipi		Manta

2.1.2 Compraventa

Inscrito el: **miércoles, 16 de octubre de 2013**
 Tomo: 1 Folio Inicial: 63.806 - Folio Final: 63.818
 Número de Inscripción: 3.147 Número de Repertorio: 7.380
 Oficina donde se guarda el original: Notaría Tercera
 Nombre del Cantón: Manta
 Fecha de Otorgamiento/Providencia: **jueves, 26 de septiembre de 2013**
 Escritura/Juicio/Resolución:
 Fecha de Resolución:



a.- Observaciones:

DESMEMBRACION del lote de terreno de propiedad de Fideicomiso Marina Blue el mismo que según escritura tenía un área de 202.034,00m2 y mediante esta escritura desmembra un área de 17.004,97m2 quedando un área s o b r a n t e d e 1 8 5 . 0 2 9 , 0 9 m 2

b.- Apellidos, Nombres y Domicilio de las Partes:

Calidad	Cédula o R.U.C.	Nombre y/o Razón Social	Estado Civil	Domicilio
Propietario	80-0000000065830	Fideicomiso Marina Blue		Manta

c.- Esta inscripción se refiere a la(s) que consta(n) en:

Libro:	No. Inscripción:	Fec. Inscripción:	Folio Inicial:
Compra Venta	2784	10-sep-2013	56011



3.1 Planos

Inscrito el: **jueves, 02 de enero de 2014**
 Tomo: 1 Folio Inicial: 1 - Folio Final: 1
 Número de Inscripción: 1 Número de Repertorio: 12
 Oficina donde se guarda el original: Notaría Tercera
 Nombre del Cantón: Manta
 Fecha de Otorgamiento/Providencia: **viernes, 06 de diciembre de 2013**
 Escritura/Juicio/Resolución:
 Fecha de Resolución:

a.- Observaciones:

PLANOS DE LA URBANIZACION MARINA BLUE

b.- Apellidos, Nombres y Domicilio de las Partes:

Calidad	Cédula o R.U.C.	Nombre y/o Razón Social	Estado Civil	Domicilio
Propietario	80-0000000062440	Fideicomiso Mercantil Inmobiliario Marina Blue		Manta

c.- Esta inscripción se refiere a la(s) que consta(n) en:

Libro:	No. Inscripción:	Fec. Inscripción:	Folio Inicial:
Compra Venta	2784	10-sep-2013	56011



TOTAL DE MOVIMIENTOS CERTIFICADOS:

Libro	Número de Inscripciones	Libro	Número de Inscripciones
Planos	-		
Compra Venta	2		

Los movimientos Registrales que constan en esta Ficha son los únicos que se refieren al predio que se certifica.

Cualquier enmendadura, alteración o modificación al texto de este certificado lo invalida.

Emitido a las: 16:58:10 del jueves, 29 de mayo de 2014

A petición de:

Don Jaime Delgado
Zayda Azucena

Elaborado por: Zayda Azucena Saltos Pachay
130730043-2



Validez del Certificado 30 días. Excepto que se diciera un traspaso de dominio o se emitiera un gravamen.



Abg. Jaime E. Delgado Intriago
Firma del Registrador

[Handwritten signature]

El interesado debe comunicar cualquier error en este Documento al Registrador de la Propiedad.





Empresa Pública Municipal
Registro de la Propiedad de
Manta-EP

Avenida 4 y Calle 11

46376



Conforme a la solicitud Número: 95958, certifico hasta el día de hoy la Ficha Registral Número 46376

INFORMACIÓN REGISTRAL

Fecha de Apertura: Jueves, 29 de mayo de 2014
Parroquia: Manta
Tipo de Predio: Urbano
Cod. Catastral/Rol de Predial: XXXXXXXXXXXXXXXXXXXXXXXXXX



LINDEROS REGISTRALES:

LOTE NO. 196, MANZANA LAS BRISAS ESTE DE LA PARROQUIA MANTA CANTÓN MANTA DE LA URBANIZACIÓN "MARINA BLUE", con las siguientes medidas y linderos; Frente; 18,26m. Vía Las Brisas. Atrás; 17,95m - Lote No. 197 Costado Derecho; 32,82m. Lote No. 195. Costado izquierdo; 30,03m - Comunal lineal. Área Total; 539,07m². SOLVENCIA: EL PREDIO DESCRITO A LA PRESENTE FECHA SE ENCUENTRA LIBRE DE GRAVAMEN.

RESUMEN DE MOVIMIENTOS REGISTRALES:

Tipo	Acto	Número y fecha de inscripción	Folio Inicial
Compra Venta	Compraventa y Unificación	2.784 10/09/2013	56.011
Compra Venta	Compraventa	3.147 16/10/2013	63.806
Planos	Planos	1 02/01/2014	1

MOVIMIENTOS REGISTRALES:

REGISTRO DE COMPRA VENTA

1. 2 Compraventa y Unificación

Inscrito el: martes, 10 de septiembre de 2013
Tomo: 1 Folio Inicial: 56.011 - Folio Final: 56.061
Número de Inscripción: 2.784 Número de Repertorio: 6.565
Oficina donde se guarda el original: Notaría Tercera
Nombre del Cantón: Manta
Fecha de Otorgamiento/Providencia: Jueves, 22 de agosto de 2013
Escritura/Juicio/Resolución:



a.- Observaciones:

C O M P R A V E N T A Y U N I F I C A C I O N

* El Fideicomiso Marina Blue representado por la Compañía Fiducia S.A. Administradora de Fondos y Fideicomisos Mercantiles, a su vez debidamente representado por el Sr. David Fernando Guime Calera.

En esta escritura el Municipio de Manta vende a favor del Fideicomiso MARINA BLUE el excedente de terreno de 594.38 m².

UNIFICACION.- Marina Blue es propietario de los terrenos ubicados en el sector conocido como Piedra Larga de la ciudad de Manta, los cuales se detallan de la siguiente manera: LOTE 2.- LOTE 3, LOTE 4, LOTE 5,

FAJA N. 1 FAJA N. 2 FAJA N. 3 FAJA N. 4 áreas de terrenos que significan al área de excedente de 594.38 QUEDANDO UN AREA DE 202034.06 m².


b.- Apellidos, Nombres y Domicilio de las Partes:

Calidad	Cédula o R.U.C.	Nombre y/o Razón Social	Estado Civil	Domicilio
---------	-----------------	-------------------------	--------------	-----------

Certificación impresa por: Zeib

Ficha Registral: 46376

Página: 1 de 3



Comprador 80-000000065830 Fideicomiso Marina Blue Manta
 Vendedor 80-000000050594 Gobierno Autonomo Descentralizado Muncipi Manta

2 / 2 Compraventa

Inscrito el: miércoles, 16 de octubre de 2013
 Tomo: 1 Folio Inicial: 63.806 - Folio Final: 63.818
 Número de Inscripción: 3.147 Número de Repertorio: 7.380
 Oficina donde se guarda el original: Notaría Tercera
 Nombre del Cantón: Manta
 Fecha de Otorgamiento/Providencia: jueves, 26 de septiembre de 2013
 Escritura/Juicio/Resolución:
 Fecha de Resolución:



a.- Observaciones:

DISMEMBRACION del lote de terreno de propiedad de Fideicomiso Marina Blue el mismo que segun escritura tenia un arca de 202.034,00m2 y mediante esta escritura desmembra un area de 17.004,97m2 quedando un area s o b r a n t e d e 1 8 5 . 0 2 9 , 0 9 m 2

b.- Apellidos, Nombres y Domicilio de las Partes:

Calidad	Cédula o R.U.C.	Nombre y/o Razón Social	Estado Civil	Domicilio
Propietario	80-000000065830	Fideicomiso Marina Blue		Manta

c.- Esta inscripción se refiere a la(s) que consta(n) en:

Libro:	No. Inscripción:	Fec. Inscripción:	Folio Inicial:	Folio final:
Compra Venta	2784	10-sep-2013	56011	56061

3 / 1 Planos

Inscrito el: jueves, 02 de enero de 2014
 Tomo: 1 Folio Inicial: 1 - Folio Final: 1
 Número de Inscripción: 1 Número de Repertorio:
 Oficina donde se guarda el original: Notaría Tercera
 Nombre del Cantón: Manta
 Fecha de Otorgamiento/Providencia: viernes, 06 de diciembre de 2013
 Escritura/Juicio/Resolución:
 Fecha de Resolución:



a.- Observaciones:

P L A N O S D E L A U R B A N I Z A C I O N M A R I N A B L U E

b.- Apellidos, Nombres y Domicilio de las Partes:

Calidad	Cédula o R.U.C.	Nombre y/o Razón Social	Estado Civil	Domicilio
Propietario	80-000000062440	Fideicomiso Mercantil Inmobiliario Marina		Manta

c.- Esta inscripción se refiere a la(s) que consta(n) en:

Libro:	No. Inscripción:	Fec. Inscripción:	Folio Inicial:	Folio final:
Compra Venta	2784	10-sep-2013	56011	56061



TOTAL DE MOVIMIENTOS CERTIFICADOS:

Libro	Número de Inscripciones	Libro
Planos	1	
Compra Venta	2	

Número de Inscripciones

Los movimientos Registrados que constan en esta Ficha son los únicos que se refieren al predio que se certifica.

Cualquier enmendadura, alteración o modificación al texto de este certificado lo invalida.

Emitido a las: 16:52:55 del jueves, 29 de mayo de 2014

A petición de: *Don Jaime E. Delgado Intriago*

Elaborado por: Zayda Azucena Salto Pachay
130730043-2



Validez del Certificado 30 días, Excepto que se dé un traspaso de dominio o se cuñiera un gravamen.

El interesado debe comunicar cualquier error en este Documento al Registrador de la Propiedad.



Abg. Jaime E. Delgado Intriago
Firma del Registrador





Empresa Pública Municipal
Registro de la Propiedad de
Manta-EP


Avenida 4 y Calle 11

46375

Conforme a la solicitud Número: 95958, certifico hasta el día de hoy la Ficha Registral Número 46375:

INFORMACIÓN REGISTRAL

Fecha de Apertura: *jueves, 29 de mayo de 2014*
 Parroquia: Manta
 Tipo de Predio: Urbano
 Cód. Catastral/Rol/Ident. Predial: XXXXXXXXXXXXXXXXXXXXXXXXX



LINDEROS REGISTRALES:

LOTE NO. 195. MANZANA LAS BRISAS ESTE DE LA PARROQUIA CANTÓN MANTA DE LA URBANIZACIÓN "MARINA BLUE", con las siguientes medidas y linderos, Frente; 19,09m. Vía Las Brisas. Atrás; 17,76m - Lote No. 198 Costado Derecho; 27,49m. Lote No. 194. Costado izquierdo; 32,82m - Lotes No. 196 Área Total; 550,09m². . SOLVENCIA; EL PREDIO DESCRITO A LA PRESENTE FECHA SE ENCUENTRA LIBRE DE GRAVAMEN.

RESUMEN DE MOVIMIENTOS REGISTRALES:

Libro	Acto	Número y fecha de inscripción	Folio Inicial
Compra Venta	Compraventa y Unificación	2.784 10/09/2013	56.011
Compra Venta	Compraventa	3.147 16/10/2013	63.806
Planos	Planos	1 02/01/2014	1

MOVIMIENTOS REGISTRALES:

REGISTRO DE COMPRA VENTA

Compraventa y Unificación

Inscrito el: martes, 10 de septiembre de 2013
 Tomo: 4 Folio Inicial: 56.011 - Folio Final: 56.061
 Número de Inscripción: 2.784 Número de Repertorio: 6.565
 Oficina donde se guarda el original: Notaría Tercera
 Nombre del Cantón: Manta
 Fecha de Otorgamiento/Provisión: jueves, 22 de agosto de 2013
 Escritura/Juicio/Resolución:
 Fecha de Resolución:



a. Observaciones:

COMPRAVENTA Y UNIFICACIÓN

* El Fideicomiso Marina Blue representado por la Compañía Fiducia S.A. Administradora de Fondos y Fideicomisos Mercantiles, a su vez debidamente inscrita, es otorgado por el Sr. David Fernando Guíne Galero. En esta escritura el Municipio de Manta vende a favor del FIDELCOMISO MARINA BLUE el excedente de terreno

ó 5 3 2 2 3 8 m 2
 UNIFICACION.- Marina Blue es propietaria de tres áreas de terrenos ubicadas en el sector conocido como Piedra Larga de la ciudad de Manta los cuales se unifican de la siguiente manera. LOTE 2.-LOTE 3, LOTE 4, LOTE 5, FAJA N. 1 FAJA N. 2 FAJA N. 3 FAJA N. 4 y FAJA N. 5 los cuales se unifican al área de excedente de 594.38 QUEDANDO UN AREA TOTAL DE 202034.68 m².

b.- Apellidos, Nombres y Domicilio de las Partes:

Calidad	Cédula o R.U.C.	Nombre y/o Razón Social	Estado Civil	Domicilio
Comprador	80-000000065830	Fideicomiso Marina Blue		Manta
Vendedor	80-000000050594	Gobierno Autonomo Descentralizado Manti		Manta

2 / 2 Compraventa

Inscrito el: **miércoles, 16 de octubre de 2013**
 Tomo: **I** Folio Inicial: **63.806** - Folio Final: **63.818**
 Número de Inscripción: **3.147** Número de Repertorio: **7.380**
 Oficina donde se guarda el original: **Notaría Tercera**
 Nombre del Cantón: **Manta**
 Fecha de Otorgamiento/Providencia: **jueves, 26 de septiembre de 2013**
 Escritura/Juicio/Resolución:



a.- Observaciones:

DESMEMBRACION del lote de terreno de propiedad de Fideicomiso Marina Blue el mismo que según escritura tenía un área de 202.034,00m2 y mediante esta escritura desmembra un área de 17.004,97m2 quedando un área **s o b r a n t e d e 1 8 5 . 0 2 9 , 0 9 m 2**

b.- Apellidos, Nombres y Domicilio de las Partes:

Calidad	Cédula o R.U.C.	Nombre y/o Razón Social	Estado Civil	Domicilio
Propietario	80-000000065830	Fideicomiso Marina Blue		Manta

c.- Esta inscripción se refiere a la(s) que consta(n) en:

Libro:	No. Inscripción:	Fec. Inscripción:	Folio Inicial:	Folio Final:
Compra Venta	2784	10-sep-2013	560	560



3 / 1 Planos

Inscrito el: **jueves, 02 de enero de 2014**
 Tomo: **I** Folio Inicial: **1** - Folio Final: **1**
 Número de Inscripción: **1** Número de Repertorio:
 Oficina donde se guarda el original: **Notaría Tercera**
 Nombre del Cantón: **Manta**
 Fecha de Otorgamiento/Providencia: **viernes, 06 de diciembre de 2013**
 Escritura/Juicio/Resolución:

a.- Observaciones:

PLANOS DE LA URBANIZACION MARINA BLUE

b.- Apellidos, Nombres y Domicilio de las Partes:

Calidad	Cédula o R.U.C.	Nombre y/o Razón Social	Estado Civil	Domicilio
Propietario	80-000000062440	Fideicomiso Mercantil Inmobiliario Marina		Manta

c.- Esta inscripción se refiere a la(s) que consta(n) en:

Libro:	No. Inscripción:	Fec. Inscripción:	Folio Inicial:	Folio Final:
Compra Venta	2784	10-sep-2013	560	560



TOTAL DE MOVIMIENTOS CERTIFICADOS:

Libro	Número de Inscripciones	Libro	Número de Inscripciones
Plazos	1		
Compra Venta	2		

Los movimientos Registrales que constan en esta Ficha son los únicos que se refieren al predio que se certifica.

Cualquier enmendadura, alteración o modificación al texto de este certificado lo invalida.

Emitido a las: 17:20:57 del jueves, 29 de mayo de 2014

A petición de: *En favor de*

Elaborado por: Zayda Azucena Salto Pachay
130730043-2



Validez del Certificado 30 días, Excepto que se diere un traspaso de dominio o se emitiera un gravamen.

El interesado debe comunicar cualquier error en este Documento al Registrador de la Propiedad.



Ing. Jaime E. Delgado Enríquez
Firma del Registrador





Empresa Pública Municipal
Registro de la Propiedad de
Manta-EP

Avenida 4 y Calle 11



Conforme a la solicitud Número: 95958, certifico hasta el día de hoy la Ficha Registral Número 46374

INFORMACIÓN REGISTRAL

Fecha de Apertura: *jueves 29 de mayo de 2014*
Parroquia: Manta
Tipo de Predio: Urbano
Cód. Catastral/Rol/Ident. Predial: XXXXXXXXXXXXXXXXXXXXXXXXXX

LINDEROS REGISTRALES:

LOTE NO. 194, MANZANA LAS BRISAS ESTE DE LA PARROQUIA MANTA CANTÓN MANTA DE LA URBANIZACIÓN "MARINA BLUE", con las siguientes medidas y linderos; Frente; 17.80m. Vía Las Brisas. Atrás; 17.76m - Lote No. 199 Costado Derecho; 30.23m. Lote No. 193. Costado izquierdo; 30.79m - Lotes No. 195 y 198 Área Total; 537,69m². SOLVENCIA; EL PREDIO DESCRITO A LA PRESENTE FECHA SE ENCUENTRA LIBRE DE GRAVAMEN.

RESUMEN DE MOVIMIENTOS REGISTRALES:

Libro	Acto	Número y fecha de inscripción	Folio Inicial
Compra Venta	Compraventa y Unificación	2.784 10/09/2013	56.011
Compra Venta	Compraventa	3.147 16/10/2013	63.806
Planes	Planes	1 02/01/2014	1

MOVIMIENTOS REGISTRALES:

REGISTRO DE COMPRA VENTA

Compraventa y Unificación

Inscrito el: martes, 10 de septiembre de 2013
Tomo: 1 Folio Inicial: 56.011 Folio Final: 56.061
Número de inscripción: 2.784 Número de Repertorio: 6.565
Oficina donde se guarda el original: Notaría Tercera
Nombre del Cantón: Manta
Fecha de Otorgamiento/Providencia: jueves, 22 de agosto de 2013
Escritura/Juicio/Resolución:
Fecha de Resolución:

a.- Observaciones:

C O M P R A V E N T A Y U N I F I C A C I O N

* El Fideicomiso Marina Blue representado por la Compañía Fiducia S.A Administradora de Fondos y Fideicomisos Mercantiles, a su vez debidamente representado por el Sr. David Fernando Guime Calero, en esta escritura el Municipio de Manta vende a favor de FIDEICOMISO MARINA BLUE el excedente de terreno de 594.38 m² que se encuentra en el sector conocido como Piedra Larga de la ciudad de Manta los cuales se detallan de la siguiente manera. LOTE 2.- LOTE 3, LOTE 4. LOTE 5, FAJA N. 1 FAJA N. 2 FAJA N. 3 FAJA N. 4 áreas de terreno que se unifican al área de excedente de 594.38 Q U E D A N D O U N T E R R E N O L I B R E D E 2 0 2 0 3 4 . 0 6 m 2 .

Certificación impresa por: 293

Ficha Registral: 46374

Página: 1 de 3



b.- Apellidos, Nombres y Domicilio de las Partes:

Calidad	Cédula o R.U.C.	Nombre y/o Razón Social	Estado Civil	Domicilio
Comprador	80-0000000065830	Fideicomiso Marina Blue		Manta
Vendedor	80-0000000050594	Gobierno Autonomo Descentralizado Municipi		Manta

2 / 2 Compraventa

Inscrito el: miércoles, 16 de octubre de 2013

Tomo: 1 Folio Inicial: 63.806 - Folio Final: 63.818

Número de Inscripción: 3.147 Número de Repertorio: 7.380

Oficina donde se guarda el original: Notaría Tercera

Nombre del Cantón: Manta

Fecha de Otorgamiento/Providencia: jueves, 26 de septiembre de 2013

Escritura/Juicio/Resolución:

Fecha de Resolución:

a.- Observaciones:

DESMEMBRACION del lote de terreno de propiedad de Fideicomiso Marina Blue el mismo que segun escritura tenía un arca de 202.034,00m2 y mediante esta escritura desmembra un area de 17.004,97m2 quedando un arca s o b r a n t e d e 1 8 5 . 0 2 9 , 0 9 m 2

b.- Apellidos, Nombres y Domicilio de las Partes:

Calidad	Cédula o R.U.C.	Nombre y/o Razón Social	Estado Civil	Domicilio
Propietario	80-0000000065830	Fideicomiso Marina Blue		Manta

c.- Esta inscripción se refiere a la(s) que consta(n) en:

Libro:	No. Inscripción:	Fec. Inscripción:	Folio Inicial:	Folio final:
Compra Venta	2784	10-sep-2013	56011	56011

3 / 1 Planos

Inscrito el: jueves, 02 de enero de 2014

Tomo: 1 Folio Inicial: 1 - Folio Final: 1

Número de Inscripción: 1 Número de Repertorio: 12

Oficina donde se guarda el original: Notaría Tercera

Nombre del Cantón: Manta

Fecha de Otorgamiento/Providencia: viernes, 06 de diciembre de 2013

Escritura/Juicio/Resolución:

Fecha de Resolución:

a.- Observaciones:

PLANOS DE LA URBANIZACION MARINA BLUE

b.- Apellidos, Nombres y Domicilio de las Partes:

Calidad	Cédula o R.U.C.	Nombre y/o Razón Social	Estado Civil	Domicilio
Propietario	80-0000000062440	Fideicomiso Mercantil Inmobiliario		Manta

c.- Esta inscripción se refiere a la(s) que consta(n) en:

Libro:	No. Inscripción:	Fec. Inscripción:	Folio Inicial:	Folio final:
Compra Venta	2784	10-sep-2013	56011	56011

TOTAL DE MOVIMIENTOS CERTIFICADOS:

Libro	Número de Inscripciones	Libro	Número de Inscripciones
Planos	1		
Compra Venta	2		

Los movimientos Registrales que constan en esta Ficha son los únicos que se refieren al predio que se certifica.

Cualquier enmendadura, alteración o modificación al texto de este certificado lo invalida.

Emitido a las: 16:46:23 del jueves, 29 de mayo de 2014

A petición de: *Dr. Leonardo Valencia*

Elaborado por: Zayda Azucena Salto Pachay
130730043-2



Validez del Certificado 30 días. Exempto que se diera un traspaso de dominio o se emitiera un gravamen.



Abg. Jaime E. Delgado Intriago
Firma del Registrador

El interesado debe comunicar cualquier error en este Documento al Registrador de la Propiedad.





Empresa Pública Municipal
Registro de la Propiedad de
Manta-EP

Avenida 4 y Calle II

46373



Conforme a la solicitud Número: 95958, certifico hasta el día de hoy la Ficha Registral Número: 46373

INFORMACIÓN REGISTRAL

Fecha de Apertura: *jueves, 29 de mayo de 2014*
Parroquia: Manta
Tipo de Precio: Urbano
Cód. Catastral/Rol/Iden. Preci: XXXXXXXXXXXXXXXXXXXXXXXXXX



LINDEROS REGISTRALES:

LOTE No. 193, MANZANA LAS BRISAS ESTE DE LA PARROQUIA MANTA CANTÓN MANTA DE LA URBANIZACIÓN "MARINA BLUE", con las siguientes medidas y linderos. Frente; 17,78- Vía Las Brisas. Atrás; 17.76m. Lote No. 200. Costado Derecho; 30.63m. Lote No. 192 y 201. Costado Izquierdo; 30.23m. Lote No. 194, Área Total; 537.32m2. SOLVENCIA; EL PREDIO DESCRITO A LA PRESENTE FECHA SE ENCUENTRA LIBRE DE GRAVAMEN.

RESUMEN DE MOVIMIENTOS REGISTRALES:

Libro	Acto	Número y fecha de inscripción	Folio Inicial
Compra Venta	Compraventa y Unificación	2.784 10/09/2013	56.011
Compra Venta	Compraventa	3.147 16/10/2013	63.806
Planos	Planos	1 02/01/2014	

MOVIMIENTOS REGISTRALES:

REGISTRO DE COMPRA VENTA

1 / 2 Compraventa y Unificación

Inscrito el: martes, 10 de septiembre de 2013
Tomo: 1 Folio Inicial: 56.011 - Folio Final: 56.061
Número de Inscripción: 2.784 Número de Repertorio: 6.565
Oficina donde se guarda el original: Notaría Tercera
Nombre del Cantón: Manta
Fecha de Otorgamiento/Providencia: jueves, 22 de agosto de 2013
Escritura/Inicio/Resolución:
Fecha de Resolución:



a.- Observaciones:


C O M P R A V E N T A Y U N I F I C A C I O N

* El Fideicomiso Marina Blue representado por la Compañía Fiducia S.A. Administradora de Fondos y Fideicomisos Mercantiles, a su vez debidamente representado por el Sr. David Fernando Guime Calero. En esta escritura el Municipio de Manta vende a favor del FIDEICOMISO MARINA BLUE el excedente de terreno de 594,38 m2. UNIFICACION - Marina Blue es propietaria de terrenos situados y ubicados en el sector conocido como Piedra Larga de la ciudad de Manta los cuales se detallan de la siguiente manera. LOTE 2.- LOTE 3. LOTE 4. LOTE 5. FAJAN. 1 FAJAN. 2 FAJAN. 3 FAJAN. 4. Área de terreno que se unifican al área de excedente de 594,38 Q U E D A N D O U N A R E A L D E 2 0 2 0 3 4 . 5 3 6 m 2 .

Certificación impresa por: Zed

Ficha Registral: 46373

Página: 1 de 1



b.- Apellidos, Nombres y Domicilio de las Partes:

Calidad	Cédula o R.U.C.	Nombre y/o Razón Social	Estado Civil	Domicilio
Comprador	80-000000065830	Fideicomiso Marina Blue		Manta
Vendedor	80-000000050594	Gobierno Autónomo Descentralizado Mucici		Manta

2 / 2 **Compraventa**

Inscrito el: miércoles, 16 de octubre de 2013
 Tomo: 1 Folio Inicial: 63.806 - Folio Final: 63.818
 Número de Inscripción: 3.147 Número de Repertorio: 7.380
 Oficina donde se guarda el original: Notaría Tercera
 Nombre del Cantón: Manta
 Fecha de Otorgamiento/Providencia: jueves, 26 de septiembre de 2013
 Escritura/Juicio/Resolución:
 Fecha de Resolución:



a.- Observaciones:

DESMEMBRACION del lote de terreno de propiedad de Fideicomiso Marina Blue el mismo que segun escritura tenia un area de 202.034,00m2 y mediante esta escritura desmembra un area de 17.004,97m2 quedando un area s o b r a n t e d e 1 8 5 . 0 2 9 , 0 9 m 2

b.- Apellidos, Nombres y Domicilio de las Partes:

Calidad	Cédula o R.U.C.	Nombre y/o Razón Social	Estado Civil	Domicilio
Propietario	80-000000065830	Fideicomiso Marina Blue		Manta

c.- Esta inscripción se refiere a la(s) que consta(n) en:

Libro:	No. Inscripción:	Fec. Inscripción:	Folio Inicial:
Compra Venta	2784	10-sep-2013	56011



3 / 1 **Planos**

Inscrito el: jueves, 02 de enero de 2014
 Tomo: 1 Folio Inicial: 1 - Folio Final: 1
 Número de Inscripción: 1 Número de Repertorio: 12
 Oficina donde se guarda el original: Notaría Tercera
 Nombre del Cantón: Manta
 Fecha de Otorgamiento/Providencia: viernes, 06 de diciembre de 2013
 Escritura/Juicio/Resolución:
 Fecha de Resolución:

a.- Observaciones:

PLANOS DE LA URBANIZACION MARINA BLUE

b.- Apellidos, Nombres y Domicilio de las Partes:

Calidad	Cédula o R.U.C.	Nombre y/o Razón Social	Estado Civil	Domicilio
Propietario	80-000000062440	Fideicomiso Mercantil Inmobiliario Marina		Manta

c.- Esta inscripción se refiere a la(s) que consta(n) en:

Libro:	No. Inscripción:	Fec. Inscripción:	Folio Inicial:
Compra Venta	2784	10-sep-2013	56011



TOTAL DE MOVIMIENTOS CERTIFICADOS:

Libro	Número de Inscripciones	Libro
Planos	1	
Compra Venta	2	

Número de Inscripciones

Los movimientos Registrales que constan en esta Ficha son los únicos que se refieren al predio que se certifica.

Cualquier enmendadura, alteración o modificación al texto de este certificado lo invalida.

Emitido a las: 16:40:38 del jueves, 29 de mayo de 2014

A petición de: *Doña Luciana Urrutia*

Elaborado por: Zayda Azucena Salto Pachay
130730043-2



Validez del Certificado 30 días. Excepto que se diera un traspaso de dominio o se emitiera un gravamen.

El interesado debe comunicar cualquier error en este Documento al Registrador de la Propiedad.



Abg. Jaime E. Delgado Intriago
Firma del Registrador





Empresa Pública Municipal
Registro de la Propiedad de
Manta-EP

Avenida 4 y Calle 11

2025/09/10/2014

46357

Conforme a la solicitud Número: 95958, certifico hasta el día de hoy la Ficha Registral Número 46357

INFORMACIÓN REGISTRAL

Fecha de Apertura: *Jueves, 29 de mayo de 2014*
 Parroquia: Manta
 Tipo de Predio: Urbano
 Cód. Catastral/Rol/Idea: Predial: XXXXXXXXXXXXXXXXXXXXXXXXXXXX



LINDEROS REGISTRALES:

LOTE N° 243 MANZANA PACIFICO DE LA URBANIZACION MARINA BLUE, de la Parroquia Manta con las siguientes medidas y linderos. FRENTE: 27,79 m.- Via La Costa. ATRAS: 24,30m.- lote N° 242. COSTADO DERECHO: 15,29m.- Vía Pacifico. COSTADO IZQUIERDO: 15,00m.- Via la Costa. AREA TOTAL: 447,27m2. SOLVENCIA: EL LOTE DESCRITO SE ENCUENTRA LIBRE DE GRAVAMEN.

RESUMEN DE MOVIMIENTOS REGISTRALES:


Libro	Acto	Número y fecha de inscripción	Folio Inicial
Compra Venta	Compraventa y Unificación	2.784 10/09/2013	56.011
Compra Venta	Compraventa	3.147 16/10/2013	63.806
Planos	Planos	1 02/01/2014	1

MOVIMIENTOS REGISTRALES:

REGISTRO DE COMPRA VENTA

1. 2. Compraventa y Unificación

Inscrito el: *martes, 10 de septiembre de 2013*
 Tomo: I Folio Inicial: 56.011 - Folio Final: 56.061
 Número de Inscripción: 2.784 Número de Repertorio: 6.565
 Oficina donde se guarda el original: Notaría Tercera
 Nombre del Cantón: Manta
 Fecha de Otorgamiento/Providencia: *jueves, 22 de agosto de 2013*
 Escritura/Juicio/Resolución:
 Fecha de Resolución:



a.- Observaciones:

C O M P R A V E N T A Y U N I F I C A C I O N

* El Fideicomiso Marina Blue representado por la Compañía Fiducie S.A. Administradora de Fondos y Fideicomisos Mercantiles, a su vez debidamente representado por el Sr. David Fernando Guime Calero. En esta escritura el Municipio de Manta vende a favor de FIDECOMISO MARINA BLUE el excedente de terreno d e c 5 9 4 3 8 m 2 UNIFICACION.- Marina Blue es propietario de ocho áreas de terrenos ubicadas en el sector conocido como Piedra Larga de la ciudad de Manta las cuales se detallan de la siguiente manera. LOTE 2.- LOTE 3, LOTE 4, LOTE 5, FAJA N. 1 FAJA N. 2 FAJA N. 3 FAJA N. 4 áreas de terrenos que se unifican al área de excedente de 594.38 Q U E D A N D O U N A R E A T O T A L 2 0 2 0 3 4 . 0 6 m 2 .

b.- Apellidos, Nombres y Domicilio de las Partes:

Calidad	Cédula o R.U.C.	Nombre y/o Razón Social	Estado Civil	Domicilio
Comprador	80-000000065830	Fideicomiso Marina Blue		Manta
Vendedor	80-000000050594	Gobierno Autónomo Descentralizado Municipi		Manta

Credenciación impresa por: JmM

Ficha Registral: 46357

Página: 1 de 1



2 / 2 Compraventa

Inscrito el : miércoles, 16 de octubre de 2013
Tomo: I Folio Inicial: 63.806 - Folio Final: 63.818
Número de Inscripción: 3.147 Número de Repertorio: 7.380
Oficina donde se guarda el original: Notaría Tercera
Nombre del Cantón: Manta
Fecha de Otorgamiento/Providencia: jueves, 26 de septiembre de 2013
Escritura/Juicio/Resolución:
Fecha de Resolución:

a.- Observaciones:

DESMEMBRACION del lote de terreno de propiedad de Fideicomiso Marina Blue el mismo que segun escritura tenia un arca de 202.034,00m2 y mediante esta escritura desmembra un area de 17.004,97m2 quedando un area s o b r a n t e d e 1 8 5 . 0 2 9 , 0 9 m 2

b.- Apellidos, Nombres y Domicilio de las Partes:

Calidad	Cédula o R.U.C.	Nombre y/o Razón Social	Estado Civil	Domicilio
Propietario	80-0000000065830	Fideicomiso Marina Blue		Manta

c.- Esta inscripción se refiere a la(s) que consta(n) en:

Libro:	No. Inscripción:	Fec. Inscripción:	Folio Inicial:	Folio final:
Compra Venta	2784	10-sep-2013	56011	56061

3 / 1 Planos

Inscrito el : jueves, 02 de enero de 2014
Tomo: I Folio Inicial: 1 - Folio Final: 1
Número de Inscripción: 1 Número de Repertorio: 12
Oficina donde se guarda el original: Notaría Tercera
Nombre del Cantón: Manta
Fecha de Otorgamiento/Providencia: viernes, 06 de diciembre de 2013
Escritura/Juicio/Resolución:
Fecha de Resolución:



a.- Observaciones:

P L A N O S D E L A U R B A N I Z A C I O N M A R I N A B L U E

b.- Apellidos, Nombres y Domicilio de las Partes:

Calidad	Cédula o R.U.C.	Nombre y/o Razón Social	Estado Civil	Domicilio
Propietario	80-0000000062440	Fideicomiso Mercantil Inmobiliario Marina		Manta

c.- Esta inscripción se refiere a la(s) que consta(n) en:

Libro:	No. Inscripción:	Fec. Inscripción:	Folio Inicial:	Folio final:
Compra Venta	2784	10-sep-2013	56011	56061



TOTAL DE MOVIMIENTOS CERTIFICADOS:

Libro	Número de Inscripciones	Libro	Número de Inscripciones
Planos	1		
Compra Venta	2		

Los movimientos Registrales que constan en esta Ficha son los únicos que se refieren al predio que se certifica.

Cualquier enmendadura, alteración o modificación al texto de este certificado lo invalida.

Emitido a las: 12:38:14 del jueves, 29 de mayo de 2014

A petición de: [Firma]

Elaborado por: Julián Lourdes Macías Suárez
131136755-9



Validez del Certificado 30 días, Excepto que se diera un traspaso de dominio o se emitiera un gravamen.



Abg. Jaime E. Delgado Intriago
Firma del Registrador

El interesado debe comunicar cualquier error en este Documento al Registrador de la Propiedad.





Empresa Pública Municipal
Registro de la Propiedad de
Manta-EP

Avenida 4 y Calle 11



Conforme a la solicitud Número: 95958, certifico hasta el día de hoy la Ficha Registral Número: 46358

INFORMACIÓN REGISTRAL

Fecha de Apertura: *jueves, 29 de mayo de 2014*
 Parroquia: Manta
 Tipo de Predio: Urbano
 Cód. Causstral/Rol/Cent. Predial: XXXXXXXXXXXXXXXXXXXXXXXXXX



LINDEROS REGISTRALES:

LOTE N° 244 MANZANA PACIFICO DE LA URBANIZACION MARINA BLUE, de la Parroquia Manta con las siguientes medidas y linderos. FRENTE: 25,67 m.- Via La Costa. ATRAS: 23,26m.- lote N° 245. COSTADO DERECHO: 15,97m.- Via la costa. COSTADO IZQUIERDO: 23,10m.- Comunal lineal. AREA TOTAL: 434,25m2. SOLVENCIA: EL LOTE DESCRITO SE ENCUENTRA LIBRE DE GRAVAMEN.

RESUMEN DE MOVIMIENTOS REGISTRALES:

Libro	Acto	Número y fecha de inscripción	Folio Inicial
Compra Venta	Compraventa y Unificación	2.784 10/09/2013	56.011
Compra Venta	Compraventa	3.147 16/10/2013	63.806
Planos	Planos	1 02/01/2014	1

MOVIMIENTOS REGISTRALES:

REGISTRO DE COMPRA VENTA

1 / 2 Compraventa y Unificación

Inscrito el: *martes, 10 de septiembre de 2013*
 Tomo: 1 Folio Inicial: 56.011 - Folio Final: 56.061
 Número de Inscripción: 2.784 Número de Repertorio: 6.565
 Oficina donde se guarda el original: Notaría Tercera
 Nombre del Cantón: Manta
 Fecha de Otorgamiento/Providencia: *jueves, 22 de agosto de 2013*
 Escritura/Juicio/Resolución:
 Fecha de Resolución:



a. Observaciones:

C O M P R A V E N T A Y U N I F I C A C I O N
 El Fideicomiso Marina Blue representado por la Compañía Fiducia S.A. Administradora de Fondos y Fideicomisos Mercantiles, a su vez debidamente representado por el Sr. David Fernando Guime Calero. En esta escritura el Municipio de Manta vende a favor de FIDICOMISO MARINA BLUE el excedente de terreno **d e 5 9 4 . 3 8 m 2**.
 UNIFICACION - Marina Blue es propietario de ocho áreas de terrenos ubicadas en el sector conocido como Piedra Larga de la ciudad de Manta los cuales se detallan de la siguiente manera. LOTE 2.- LOTE 3, LOTE 4, LOTE 5, FAJAN 1 FAJAN 2 FAJAN 3 FAJAN 4 áreas de terrenos que se unifican al área de excedente de 594.38 **Q U E D A N D O U N A R E A D E 2 0 2 0 3 4 . 0 6 m 2 .**

b.- Apellidos, Nombres y Domicilio de las Partes:

Calidad	Cédula o R.U.C.	Nombre y Apellido	Estado Civil	Domicilio
Comprador	80-000000065830	Fidicomiso Marina Blue		Manta
Vendedor	80-000000050594	Municipio de Manta		Manta

Certificación impresa por: Julia

Ficha Registral: 46358

Página 1 de 1

2 / 2 **Compraventa**

Inscrito el: miércoles, 16 de octubre de 2013

Tomo: 1 Folio Inicial: 63.806 - Folio Final: 63.818

Número de Inscripción: 3.147 Número de Repertorio: 7.380

Oficina donde se guarda el original: Notaría Tercera

Nombre del Cantón: Manta

Fecha de Otorgamiento/Providencia: jueves, 26 de septiembre de 2013

Escritura/Juicio/Resolución:

Fecha de Resolución:

a.- Observaciones:

DESMEMBRACIÓN del lote de terreno de propiedad de Fideicomiso Marina Blue el mismo que según escritura tenía un área de 202.034,00m2 y mediante esta escritura desmembra un área de 17.004,97m2 quedando un área s o b r a n t e d e 1 8 5 . 0 2 9 , 0 9 m 2

b.- Apellidos, Nombres y Domicilio de las Partes:

Calidad	Cédula o R.U.C.	Nombre y/o Razón Social	Estado Civil	Domicilio
Propietario	80-0000000065830	Fideicomiso Marina Blue		Manta

c.- Esta inscripción se refiere a la(s) que consta(n) en:

Libro:	No. Inscripción:	Fec. Inscripción:	Folio Inicial:	Folio final:
Compra Venta	2784	10-sep-2013	56011	56061

3 / 1 **Planos**

Inscrito el: jueves, 02 de enero de 2014

Tomo: 1 Folio Inicial: 1 - Folio Final: 1

Número de Inscripción: 1 Número de Repertorio: 12

Oficina donde se guarda el original: Notaría Tercera

Nombre del Cantón: Manta

Fecha de Otorgamiento/Providencia: viernes, 06 de diciembre de 2013

Escritura/Juicio/Resolución:

Fecha de Resolución:

a.- Observaciones:

PLANOS DE LA URBANIZACION MARINA BLUE

b.- Apellidos, Nombres y Domicilio de las Partes:

Calidad	Cédula o R.U.C.	Nombre y/o Razón Social	Estado Civil	Domicilio
Propietario	80-0000000062440	Fideicomiso Mercantil Inmobiliario Marina		Manta

c.- Esta inscripción se refiere a la(s) que consta(n) en:

Libro:	No. Inscripción:	Fec. Inscripción:	Folio Inicial:	Folio final:
Compra Venta	2784	10-sep-2013	56011	56061



[Handwritten signature]

TOTAL DE MOVIMIENTOS CERTIFICADOS:

Libro	Número de Inscripciones	Libro	Número de Inscripciones
Planos	1		
Compra Venta	2		

Los movimientos Registrales que constan en esta Ficha son los únicos que se refieren al predio que se certifica.

Cualquier enmendadura, alteración o modificación al texto de este certificado lo invalida.

Emitido a las: 15:09:30 del jueves, 29 de mayo de 2014

A petición de: [Firma]

Elaborado por: Juliana Lourdes Macías Suárez
131136755-9



Validez del Certificado 30 días, Excepto que se diera un traspaso de dominio o se emitiera un gravamen.



Abg. Jaime E. Delgado Inticango
Firma del Registrador

[Handwritten signature of Abg. Jaime E. Delgado Inticango]

El interesado debe comunicar cualquier error en este Documento al Registrador de la Propiedad.





Empresa Pública Municipal
Registro de la Propiedad de
Manta-EP

Avenida 4 y Calle 11

46359



Conforme a la solicitud Número: 95958, certifico hasta el día de hoy la Ficha Registral Número 46359.

INFORMACIÓN REGISTRAL

Fecha de Apertura: *jueves, 29 de mayo de 2014*
Parroquia: Manta
Tipo de Predio: Urbano
Cód. Catastral/Rol/Ident. Predial: XXXXXXXXXXXXXXXXXXXXXXXXXXXXX



LINDEROS REGISTRALES:

LOTE N° 245 MANZANA PACIFICO DE LA URBANIZACION MARINA BLUE, de la Parroquia Manta con las siguientes medidas y linderos. FRENTE: 20,56 m.- Via La Costa. ATRAS: 20,58m.- Comunal Lineal. COSTADO DERECHO: 23,84m.- Lote N.- 246. COSTADO IZQUIERDO: 23,26m.- Lote N.- 244. AREA TOTAL: 484,46m2. SOLVENCIA: EL LOTE DESCRITO SE ENCUENTRA LIBRE DE GRAVAMEN.

RESUMEN DE MOVIMIENTOS REGISTRALES:

Libro	Acto	Número y fecha de inscripción	Folio Inicial
Compra Venta	Compraventa y Unificación	2.784 - 10/09/2013	56.011
Compra Venta	Compraventa	3.347 - 16/10/2013	63.806
Planos	Planos	1 - 02/01/2014	1

MOVIMIENTOS REGISTRALES:

REGISTRO DE COMPRA VENTA

1. Compraventa y Unificación

Inscrito el: *martes, 10 de septiembre de 2013*
Tomo: 1 Folio Inicial: 56.011 Folio Final: 56.061
Número de Inscripción: 2.784 Número de Repertorio: 6.565
Oficina donde se guarda el original: Notaría Tercera
Nombre del Cantón: Manta
Fecha de Otorgamiento/Providencia: *jueves, 22 de agosto de 2013*
Escritura/Juicio/Resolución:
Fecha de Resolución:



a.- Observaciones:

C O M P R A V E N T A Y U N I F I C A C I O N

* El Fideicomiso Marina Blue representado por la Compañía Fiducia S.A. Administradora de Fondos y Fideicomisos Mercantiles, a su vez debidamente representado por el Sr. David Fernando Guime Calero.

En esta escritura el Municipio de Manta vende a favor de FIDEICOMISO MARINA BLUE el excedente de terreno

J e s u s 4 3 8 m 2

UNIFICACION.- Marina Blue es propietario de ocho areas de terrenos ubicadas en el sector conocido como Piedra Larga de la ciudad de Manta las cuales se detallan de la siguiente manera. LOTE 2.- LOTE 3, LOTE 4, LOTE 5, FAJA N. 1 FAJA N. 2 FAJA N. 3 FAJA N. 4 areas de terreno que se unifican al area de excedente de 594.38

Q U E D A N D O U N *594.38* DE 202034.06 m.2.


b.- Apellidos, Nombres y Domicilio de las Partes:

Calidad	Cédula u I.D.	Nacionalidad	Estado Civil	Domicilio
Comprador	80-000000000000000000	Indígena		Manta
Vendedor	80-000000000000000000	Indígena		Manta

Certificación impresa por: *Julia*

Ficha Registral: 46359

Página: 1 de 1



2 / 2 Compraventa

Inscrito el: miércoles, 16 de octubre de 2013

Tomo: 1 Folio Inicial: 63.806 - Folio Final: 63.818

Número de inscripción: 3.147 Número de Repertorio: 7.380

Oficina donde se guarda el original: Notaría Tercera

Nombre del Cantón: Manta

Fecha de Otorgamiento/Providencia: jueves, 26 de septiembre de 2013

Escritura/Juicio/Resolución:

Fecha de Resolución:

a.- Observaciones:

DESMEMBRACION del lote de terreno de propiedad de Fideicomiso Marina Blue el mismo que según escritura tenía un área de 202.034,00m2 y mediante esta escritura desmembra un área de 17.004,97m2 quedando un área
s o b r a n t e d e 1 8 5 . 0 2 9 , 0 9 m 2

b.- Apellidos, Nombres y Domicilio de las Partes:

Calidad	Cédula o R.U.C.	Nombre y/o Razón Social	Estado Civil	Domicilio
Propietario	80-000000065830	Fideicomiso Marina Blue		Manta

c.- Esta inscripción se refiere a la(s) que consta(n) en:

Libro:	No. Inscripción:	Fec. Inscripción:	Folio Inicial:	Folio final:
Compra Venta	2784	10-sep-2013	56011	56061

3 / 1 Planos

Inscrito el: jueves, 02 de enero de 2014

Tomo: 1 Folio Inicial: 1 - Folio Final: 1

Número de inscripción: 1 Número de Repertorio: 12

Oficina donde se guarda el original: Notaría Tercera

Nombre del Cantón: Manta

Fecha de Otorgamiento/Providencia: viernes, 06 de diciembre de 2013

Escritura/Juicio/Resolución:

Fecha de Resolución:

a.- Observaciones:

P L A N O S D E L A U R B A N I Z A C I O N M A R I N A B L U E

b.- Apellidos, Nombres y Domicilio de las Partes:

Calidad	Cédula o R.U.C.	Nombre y/o Razón Social	Estado Civil	Domicilio
Propietario	80-000000062440	Fideicomiso Mercantil Inmobiliario Marina		Manta

c.- Esta inscripción se refiere a la(s) que consta(n) en:

Libro:	No. Inscripción:	Fec. Inscripción:	Folio Inicial:	Folio final:
Compra Venta	2784	10-sep-2013	56011	56061



TOTAL DE MOVIMIENTOS CERTIFICADOS:

Libro	Número de Inscripciones
Planos	1
Compra Venta	2

Libro	Número de Inscripciones

Los movimientos Registrados que constan en esta Ficha son los únicos que se refieren al predio que se certifica.

Cualquier enmendadura, alteración o modificación al texto de este certificado lo invalida.

Emitido a las: 12:40:21 del jueves, 29 de mayo de 2014

A petición de: [Firma]

Elaborado por: Julianna Lourdes Macías Suárez
131136755-9



Validez del Certificado 30 días, Excepto que se diera un traspaso de dominio o se certificará un gravamen.



Abg. Jaime E. Delgado Intiagu
Firma del Registrador

[Firma manuscrita]

El interesado debe comunicar cualquier error en este Documento al Registrador de la Propiedad.





Empresa Pública Municipal
Registro de la Propiedad de
Manta-EP

Avenida 4 y Calle 11

Se Nro. 46360

46360

Conforme a la solicitud Número: 95958, certifico hasta el día de hoy la Ficha Registral Número: 46360

INFORMACIÓN REGISTRAL

Fecha de Apertura: *jueves, 29 de mayo de 2014*
 Parroquia: Manta
 Tipo de Predio: Urbano
 Cód. Catastral/Rol/Ident. Predial: XXXXXXXXXXXXXXXXXXXXXXXXXXXX



LINDEROS REGISTRALES:

LOTE N° 246 MANZANA PACIFICO DE LA URBANIZACION MARINA BLUE, de la Parroquia Manta con las siguientes medidas y linderos. FRENTE: 22,93 m.- Vía La Costa y Lote N.- 241. ATRAS: 18,69m.- Comunal lineal. COSTADO DERECHO: 30,11m.- Lotes N.- 238 y 239. COSTADO IZQUIERDO: 23,84m.- Lote N.-245. AREA TOTAL: 465,37m². SOLVENCIA: EL LOTE DESCRITO SE ENCUENTRA LIBRE DE GRAVAMEN.

RESUMEN DE MOVIMIENTOS REGISTRALES:

Libro	Acto	Número y fecha de inscripción	Folio Inicial
Compra Venta	Compraventa y Unificación	2.784 10/09/2013	56.811
Compra Venta	Compraventa	3.147 16/10/2013	63.806
Planos	Planos	1 02/01/2014	1

MOVIMIENTOS REGISTRALES:

REGISTRO DE COMPRA VENTA

1 / 2 Compraventa y Unificación

Inscrito el: *martes, 10 de septiembre de 2013*
 Tomo: 1 Folio Inicial: 56.011 - Folio Final: 56.061
 Número de Inscripción: 2.784 Número de Repertorio: 6.565
 Oficina donde se guarda el original: Notaría Tercera
 Nombre del Cantón: Manta
 Fecha de Otorgamiento/Providencia: *jueves, 22 de agosto de 2013*
 Escritura/Juicio/Resolución:
 Fecha de Resolución:



a.- Observaciones:

C O M P R A V E N T A Y U N I F I C A C I O N

"El Fideicomiso Marina Blue representado por la Compañía Fiducia S.A. Administradora de Fondos y Fideicomisos Mercantiles, a su vez debidamente representado por el Sr. David Fernando Guime Calero. En esta escritura el Municipio de Manta venec a favor de FIDEICOMISO MARINA BLUE el excedente de terreno d e c 5 9 4 . 3 8 m 2

UNIFICACION.- Marina Blue es propietario de ocho areas de terrenos ubicadas en el sector conocido como Piedra Larga de la ciudad de Manta los cuales se detallan de la siguiente manera. LOTE 2.- LOTE 3. LOTE 4. LOTE 5. FAJA N. 1 FAJA N. 2 FAJA N. 3 FAJA N. 4 a las 17:00 hrs. Que se unifican al area de excedente de 594 38 Q U E D A N D O U N A R E A D E 2 0 2 0 3 4 . 0 6 m 2 .

h.- Apellidos, Nombres y Domicilio de las Partes:

Calidad	Cédula o R.U.C.	Nombre	Estado Civil	Domicilio
Comprador	80-000000065835	Fideicomiso Marina Blue		Manta
Vendedor	80-0000000050594	Municipio Descentralizado Manti		Manta

Colección impresa por: *Leib*

Ficha Registral: 46360

Página: 1 de 3



2 / 2 Compraventa

Inscrito el: miércoles, 16 de octubre de 2013

Tomo: 1 Folio Inicial: 63.806 - Folio Final: 63.818
Número de Inscripción: 3.147 Número de Repertorio: 7.380
Oficina donde se guarda el original: Notaría Tercera
Nombre del Cantón: Manta

Fecha de Otorgamiento/Providencia: jueves, 26 de septiembre de 2013

Escritura/Juicio/Resolución:

Fecha de Resolución:

a.- Observaciones:

DESMEMBRACION del lote de terreno de propiedad de Fideicomiso Marina Blue el mismo que según escritura tenía un área de 202.034,00m² y mediante esta escritura desmembra un área de 17.004,97m² quedando un área
s o b r a n t e d e 1 8 5 . 0 2 9 , 0 9 m 2

b.- Apellidos, Nombres y Domicilio de las Partes:

Calidad	Cédula o R.U.C.	Nombre y/o Razón Social	Estado Civil	Domicilio
Propietario	80-0000000065830	Fideicomiso Marina Blue		Manta

c.- Esta inscripción se refiere a la(s) que consta(n) en:

Libro:	No. Inscripción:	Fec. Inscripción:	Folio Inicial:	Folio Final:
Compra Venta	2784	10-sep-2013	56011	56061

3 / 1 Planos

Inscrito el: jueves, 02 de enero de 2014

Tomo: 1 Folio Inicial: 1 - Folio Final: 1
Número de Inscripción: 1 Número de Repertorio: 12
Oficina donde se guarda el original: Notaría Tercera
Nombre del Cantón: Manta

Fecha de Otorgamiento/Providencia: viernes, 06 de diciembre de 2013

Escritura/Juicio/Resolución:

Fecha de Resolución:

a.- Observaciones:

PLANOS DE LA URBANIZACION MARINA BLUE

b.- Apellidos, Nombres y Domicilio de las Partes:

Calidad	Cédula o R.U.C.	Nombre y/o Razón Social	Estado Civil	Domicilio
Propietario	80-0000000062440	Fideicomiso Mercantil Inmobiliario Marina		Manta

c.- Esta inscripción se refiere a la(s) que consta(n) en:

Libro:	No. Inscripción:	Fec. Inscripción:	Folio Inicial:	Folio final:
Compra Venta	2784	10-sep-2013	56011	56061



TOTAL DE MOVIMIENTOS CERTIFICADOS:

Libro	Número de Inscripciones	Libro
Planos	1	
Compra Venta	2	

Se inscribió (521)

(Número de Inscripciones)

Los movimientos Registrales que constan en esta Ficha son los únicos que se refieren al predio que se certifica.

Cualquier enmendadura, alteración o modificación al texto de este certificado lo invalida.

Emitido a las: 15:12:35 del jueves, 29 de mayo de 2014

A petición de: *[Firma]*

Elaborado por: Juliana Lourdes Macías Suárez
131136755-9



Validez del Certificado 30 días, Excepto que se diciera o a traspaso de dominio o se emitiera un gravamen.



J. Jaime E. Delgado Intriago
Firma del Registrador

El interesado debe comunicar cualquier error en este Documento al Registrador de la Propiedad.





Empresa Pública Municipal
Registro de la Propiedad de
Manta-EP

Avenida 4 y Calle 11

46361

Conforme a la solicitud Número: 95958, certifico hasta el día de hoy la Ficha Registral Números 46361

INFORMACIÓN REGISTRAL

Fecha de Apertura: *jueves, 29 de mayo de 2014*
 Parroquia: *Manta*
 Tipo de Predio: *Urbano*
 Cad. Catastral/Rol/Ident. Predial: *XXXXXXXXXXXXXXXXXXXXXXXXXXXX*



LINDEROS REGISTRALES:

LOTE N° 117 MANZANA LAS OLAS ESTE DE LA URBANIZACION MARINA BLUE, de la Parroquia Manta con las siguientes medidas y linderos. FRENTE: 17,88 m.- Via Las Olas. ATRAS: 17,87m.- lote N° 132. COSTADO DERECHO: 28,32m.- Comunal Lineal. COSTADO IZQUIERDO: 28,51m.- Lote N.- 118. AREA TOTAL: 506,20m2. SOLVENCIA: EL LOTE DESCRITO SE ENCUENTRA LIBRE DE GRAVAMEN.

RESUMEN DE MOVIMIENTOS REGISTRALES:

Libro	Acto	Número y fecha de inscripción	Folio Inicial
Compra Venta	Compraventa y Unificación	2.784 10/09/2013	56.011
Compra Venta	Compraventa	3.147 16/10/2013	63.806
Planos	Planos	1 02/01/2014	1

MOVIMIENTOS REGISTRALES:

REGISTRO DE COMPRA VENTA

1.1.2 Compraventa y Unificación

Inscrito el: *martes, 10 de septiembre de 2013*
 Tomo: *1* Folio Inicial: *56.011* - Folio Final: *56.061*
 Número de Inscripción: *2.784* Número de Repertorio: *6.565*
 Oficina donde se guarda el original: *Notaría Tercera*
 Nombre del Cantón: *Manta*
 Fecha de Otorgamiento/Presidencia: *jueves, 22 de agosto de 2013*
 Escritura/Juicio/Resolución:
 Fecha de Resolución:



a.- Observaciones:

C O M P R A V E N T A Y U N I F I C A C I O N

* El Fideicomiso Marina Blue representado por la Compañía Fiducia S.A Administradora de Fondos y Fideicomisos Mercantiles, a su vez debidamente representado por el Sr. David Fernando Guimo Calero.

En esta escritura el Municipio de Manta vende a favor de FIDEICOMISO MARINA BLUE el excedente de terreno de *5 9 4 3 8 m . 2 .*

UNIFICACION.- Marina Blue es propietario de ocho areas de terrenos ubicadas en el sector conocido como Piedra Larga de la ciudad de Manta los cuales se detallan de la siguiente manera. LOTE 2.- LOTE 3, LOTE 4, LOTE 5, FAJA N. 1 FAJA N. 2 FAJA N. 3 FAJA N. 4 areas de terrenos que se unifican el area de excedente de *594 38*

QUEDANDO UN AREA DE *594 38* DE *202034 06 m . 2 .*


b.- Apellidos, Nombres y Domicilio de las Partes:

Calidad	Cédula o R.U.C.	Nombre y Domicilio	Estado Civil	Domicilio
Comprador	80-00000006583	Fideicomiso Marina Blue		Manta
Vendedor	80-00000005055	Municipio Autónomo Descentralizado Manti		Manta

Certificación impresa por...

Ficha Registral: 46361

Firma: de 3



2 / 2 Compraventa

Inscrito el: **miércoles, 16 de octubre de 2013**
Tomo: **1** Folio Inicial: **63.806** - Folio Final: **63.818**
Número de Inscripción: **3.147** Número de Repertorio: **7.380**
Oficina donde se guarda el original: **Notaría Tercera**
Nombre del Cantón: **Manta**
Fecha de Otorgamiento/Providencia: **jueves, 26 de septiembre de 2013**

Escritura/Juicio/Resolución:

Fecha de Resolución:

a.- Observaciones:

DESMIEMBRO del lote de terreno de propiedad de Fideicomiso Marina Blue el mismo que según escritura tenía un área de 202.034,00m2 y mediante esta escritura desmembra un área de 17.004,97m2 quedando un área
s o b r a n t e d e 1 8 5 . 0 2 9 , 0 9 m 2

b.- Apellidos, Nombres y Domicilio de las Partes:

Calidad	Cédula o R.U.C.	Nombre y/o Razón Social	Estado Civil	Domicilio
Propietario	80-0000000065830	Fideicomiso Marina Blue		Manta

c.- Esta inscripción se refiere a la(s) que consta(n) en:

Libro:	No. Inscripción:	Fec. Inscripción:	Folio Inicial:	Folio final:
Compra Venta	2784	10-sep-2013	56011	56061

3 / 1 Planos

Inscrito el: **jueves, 02 de enero de 2014**
Tomo: **1** Folio Inicial: **1** - Folio Final: **1**
Número de Inscripción: **1** Número de Repertorio: **12**
Oficina donde se guarda el original: **Notaría Tercera**
Nombre del Cantón: **Manta**

Fecha de Otorgamiento/Providencia: **viernes, 06 de diciembre de 2013**

Escritura/Juicio/Resolución:

Fecha de Resolución:

a.- Observaciones:

PLANOS DE LA URBANIZACION MARINA BLUE

b.- Apellidos, Nombres y Domicilio de las Partes:

Calidad	Cédula o R.U.C.	Nombre y/o Razón Social	Estado Civil	Domicilio
Propietario	80-0000000062440	Fideicomiso Mercantil Inmobiliario Marina		Manta

c.- Esta inscripción se refiere a la(s) que consta(n) en:

Libro:	No. Inscripción:	Fec. Inscripción:	Folio Inicial:	Folio final:
Compra Venta	2784	10-sep-2013	56011	56061



TOTAL DE MOVIMIENTOS CERTIFICADOS:

Libro	Número de Inscripciones	Libro	Número de Inscripciones
Planos	1		
Compra Venta	2		

Los movimientos Registrales que constan en esta Ficha son los únicos que se refieren al predio que se certifica.

Cualquier enmendadura, alteración o modificación al texto de este certificado lo invalida.

Emitted at: 12:44:52 del jueves, 29 de mayo de 2014

A petición de: [Faint text]

Elaborado por: Julianna Lourdes Macías Suarez
131136755-9



Validez del Certificado 30 días, Excepto que se diere un traspaso de dominio o se emitiera un gravamen.

El interesado debe comunicar cualquier error en este Documento al Registrador de la Propiedad.



Jaime E. Delgado Intriago
Firma del Registrador





Empresa Pública Municipal
Registro de la Propiedad de
Manta-EP

Avenida 4 y Calle 11



Conforme a la solicitud Número: 95958, certifico hasta el día de hoy la Ficha Registral Número 46362

INFORMACIÓN REGISTRAL

Fecha de Apertura: *jueves, 29 de mayo de 2014*
Parroquia: Manta
Tipo de Predio: Urbano
Cód. Catastral/Ro. Ident. Predial: XXXXXXXXXXXXXXXXXXXXXXXXXX



LINDEROS REGISTRALES:

LOTE N° 118 MANZANA LAS OLAS ESTE DE LA URBANIZACION MARINA BLUE, de la Parroquia Manta con las siguientes medidas y linderos. FRENTE: 18,27 m.- Vía Las Olas. ATRAS: 17,87m.- lote N° 131. COSTADO DERECHO: 28,51m.- Lote N.- 117. COSTADO IZQUIERDO: 30,33m.- Lote N.-119. AREA TOTAL: 537,81m2. SOLVENCIA: EL LOTE DESCRITO SE ENCUENTRA LIBRE DE GRAVAMEN.

RESUMEN DE MOVIMIENTOS REGISTRALES:

Libro	Acto	Número y fecha de inscripción		Folio Inicial
Compra Venta	Compraventa y Unificación	2.784	10/09/2013	56.011
Compra Venta	Compraventa	3.147	16/10/2013	63.806
Planos	Planos	1	02/01/2014	1

MOVIMIENTOS REGISTRALES:

REGISTRO DE COMPRA VENTA

1. 2. Compraventa y Unificación

Inscrito el: *martes, 10 de septiembre de 2013*
Tomo: 1 Folio Inicial: 56.011 - Folio Final: 56.061
Número de Inscripción: 2.784 Número de Repertorio: 6.565
Oficina donde se guarda el original: Notaría Tercera
Nombre del Cantón: Manta
Fecha de Otorgamiento/Providencia: *jueves, 22 de agosto de 2013*
Escritura/Juicio/Resolución:
Fecha de Resolución:



u.- Observaciones:

C O M P R A V E N T A Y U N I F I C A C I O N
* El Fideicomiso Marina Blue representado por la Compañía Fiducia S.A Administradora de Fondos y Fideicomisos Mercantiles, a su vez debidamente representado por el Sr. David Fernando Guina Calero En esta escritura el Municipio de Manta vende a favor de FIDEICOMISO MARINA BLUE el excedente de terreno de 594.38 m².
UNIFICACION.- Marina Blue es propietario de ocho áreas de terrenos ubicadas en el sector conocido como Piedra Larga de la ciudad de Manta los cuales se detallan de la siguiente manera LOTE 2.- LOTE 3, LOTE 4, LOTE 5, FAJA N. 1 FAJA N. 2 FAJA N. 3 FAJA N. 4 que se unifican al área de excedente de 594.38 m².
QUEDANDO UN AREA DE 202034.06 m².

b.- Apellidos, Nombres y Domicilio de las Partes:

Calidad	Cédula o R.L.C.	Nombre	Estado Civil	Domicilio
Comprador	80-000000005230	Fideicomiso Marina Blue		Manta
Vendedor	80-000000005058	Gobernación Autónoma Descentralizado Munic		Manta



Certificación impresa por...

Ficha Registral: 46362

Estado Civil: *[Signature]*
Domicilio: Manta
Página: 1 de 3

2 / 2 **Compraventa**

Inscrito el: **miércoles, 16 de octubre de 2013**
Tomo: **1** Folio Inicial: **63.806** - Folio Final: **63.818**
Número de Inscripción: **3.147** Número de Repertorio: **7.380**
Oficina donde se guarda el original: **Notaría Tercera**
Nombre del Cantón: **Manta**
Fecha de Otorgamiento/Providencia: **jueves, 26 de septiembre de 2013**
Escritura/Juicio/Resolución:
Fecha de Resolución:

a.- Observaciones:
DESMEMBRACION del lote de terreno de propiedad de Fideicomiso Marina Blue el mismo que según escritura tenía un área de 202.034,00m2 y mediante esta escritura desmembra un área de 17.004,97m2 quedando un área
s o b r a n t e d e 1 8 5 . 0 2 9 , 0 9 m 2

b.- Apellidos, Nombres y Domicilio de las Partes:

Calidad	Cédula o R.U.C.	Nombre y/o Razón Social	Estado Civil	Domicilio
Propietario	80-0000000065830	Fideicomiso Marina Blue		Manta

c.- Esta inscripción se refiere a la(s) que consta(n) en:

Libro:	No. Inscripción:	Fec. Inscripción:	Folio Inicial:	Folio final:
Compra Venta	2784	10-sep-2013	56011	56061

3 / 1 **Planos**

Inscrito el: **jueves, 02 de enero de 2014**
Tomo: **1** Folio Inicial: **1** - Folio Final: **1**
Número de Inscripción: **1** Número de Repertorio: **12**
Oficina donde se guarda el original: **Notaría Tercera**
Nombre del Cantón: **Manta**
Fecha de Otorgamiento/Providencia: **viernes, 06 de diciembre de 2013**
Escritura/Juicio/Resolución:
Fecha de Resolución:



a.- Observaciones:
PLANOS DE LA URBANIZACION MARINA BLUE

b.- Apellidos, Nombres y Domicilio de las Partes:

Calidad	Cédula o R.U.C.	Nombre y/o Razón Social	Estado Civil	Domicilio
Propietario	80-0000000062440	Fideicomiso Mercantil Inmobiliario Marina		Manta

c.- Esta inscripción se refiere a la(s) que consta(n) en:

Libro:	No. Inscripción:	Fec. Inscripción:	Folio Inicial:	Folio final:
Compra Venta	2784	10-sep-2013	56011	56061



TOTAL DE MOVIMIENTOS CERTIFICADOS:

Libro	Número de Inscripciones	Libro	Número de Inscripciones
Planes	1		
Compra Venta	2		

Las movimientos Registrales que constan en esta Ficha son los únicos que se refieren al predio que se certifica.

Cualquier enmendadura, alteración o modificación al texto de este certificado lo invalida.

Emitted a las: 12:53:36 del jueves, 29 de mayo de 2014

A petición de: ...

Elaborado por: Juliana Lourdes Macías Suárez
131136755-9



Validez del Certificado 30 días, Excepto que se diera un traspaso de dominio o se emitiera un gravamen.

El interesado debe comunicar cualquier error en este Documento al Registrador de la Propiedad.



Abg. Jaime E. Delgado Intriago
Firma del Registrador





Empresa Pública Municipal
Registro de la Propiedad de
Manta-EP

Avenida 4 y Calle 11

46363



Conforme a la solicitud Número: 95958, certifico hasta el día de hoy la Ficha Registral Número

INFORMACIÓN REGISTRAL

Fecha de Apertura: *jueves, 29 de mayo de 2014*
Parroquia: Manta
Tipo de Predio: Urbano
Cód. Catastral/Rol/Ident. Precial: XXXXXXXXXXXXXXXXXXXXXXXXXX



LINDEROS REGISTRALES:

LOTE N° 119 MANZANA LAS OLAS ESTE DE LA URBANIZACIÓN MARINA BLUE, de la Parroquia Manta con las siguientes medidas y linderos. FRENTE: 15,93 m.- Via Las Olas. ATRAS: 15,93m.- lotes N° 130. COSTADO DERECHO: 30,33m.- Lote N.- 118. COSTADO IZQUIERDO: 30,33m.- Lote N.-120. AREA TOTAL: 483,03m2. SOLVENCIA: EL LOTE DESCRITO SE ENCUENTRA LIBRE DE GRAVAMEN.

RESUMEN DE MOVIMIENTOS REGISTRALES:

Libro	Acto	Número y fecha de inscripción	Folio Inicial
Compra Venta	Compraventa y Unificación	2.784 10/09/2013	56.011
Compra Venta	Compraventa	3.147 16/10/2013	63.806
Planos	Planos	1 02/01/2014	

MOVIMIENTOS REGISTRALES:

REGISTRO DE COMPRA VENTA

1. 2 Compraventa y Unificación

Inscrito el: martes, 10 de septiembre de 2013
Tomo: 1 Folio Inicial: 56.011 - Folio Final: 56.061
Número de inscripción: 2.784 Número de Repertorio: 6.565
Oficina donde se guarda el original: Notaría Tercera
Nombre del Cantón: Manta
Fecha de Otorgamiento/Previdencia: jueves, 22 de agosto de 2013
Escritura/Juicio/Resolución:
Fecha de Resolución:

a.- Observaciones:

C O M P R A V E N T A Y U N I F I C A C I O N

* El Fideicomiso Marina Blue representado por la Compañía Fiducia S.A. Administradora de Fondos y Fideicomisos Mercantiles, a su vez debidamente representada por el Sr. David Fernando Guíme Calero. En esta escritura el Municipio de Manta vende a favor de FIDEICOMISO MARINA BLUE el excedente de terreno de 594.38 m².
UNIFICACION.- Marina Blue es propietario de los terrenos que se encuentran en el sector conocido como Piedra Larga de la ciudad de Manta los cuales se detallan de la siguiente manera: LOTE 2.- LOTE 3, LOTE 4, LOTE 5, FAJA N. 1 FAJA N. 2 FAJA N. 3 FAJA N. 4 áreas que se unifican al área de excedente de 594.38 m².
Q U E D A N D O U N A R E A D E 2 0 2 0 3 4 . 0 6 m 2

b.- Apellidos, Nombres y Domicilio de las Partes:

Calidad	Cédula o R.U.C.	Nombre y/o Razón Social	Estado Civil	Domicilio
Comprador	80-0000000065830	Fideicomiso Marina Blue		Manta
Vendedor	80-0000000050594	Gobierno Autónomo Descentralizado Muniti		Manta

Certificación impresa por: JRM

Ficha Registral: 46363

Página: 1 de 1



2 / 2 Compraventa

Inscrito el: miércoles, 16 de octubre de 2013
Tomo: 1 Folio Inicial: 63.806 - Folio Final: 63.818
Número de Inscripción: 3.147 Número de Repertorio: 7.380
Oficina donde se guarda el original: Notaría Tercera
Nombre del Cantón: Manta
Fecha de Otorgamiento/Providencia: jueves, 26 de septiembre de 2013
Escritura/Juicio/Resolución:
Fecha de Resolución:

a.- Observaciones:
DESMEMBRACION del lote de terreno de propiedad de Fideicomiso Marina Blue el mismo que según escritura tenía un área de 202.034,00m2 y mediante esta escritura desmembra un área de 17.004,97m2 quedando un área s o b r a n t e d e 1 8 5 . 0 2 9 , 0 9 m 2

b.- Apellidos, Nombres y Domicilio de las Partes:

Calidad	Cédula o R.U.C.	Nombre y/o Razón Social	Estado Civil	Domicilio
Propietario	80-0000000065830	Fideicomiso Marina Blue		Manta

c.- Esta inscripción se refiere a la(s) que consta(n) en:

Libro:	No. Inscripción:	Fec. Inscripción:	Folio Inicial:	Folio final:
Compra Venta	2784	10-sep-2013	56011	56061

3 / 1 Planos

Inscrito el: jueves, 02 de enero de 2014
Tomo: 1 Folio Inicial: 1 - Folio Final: 1
Número de Inscripción: 1 Número de Repertorio: 12
Oficina donde se guarda el original: Notaría Tercera
Nombre del Cantón: Manta
Fecha de Otorgamiento/Providencia: viernes, 06 de diciembre de 2013
Escritura/Juicio/Resolución:
Fecha de Resolución:

a.- Observaciones:
P L Á N O S D E L A U R B A N I Z A C I O N M A R I N A B L U E

b.- Apellidos, Nombres y Domicilio de las Partes:

Calidad	Cédula o R.U.C.	Nombre y/o Razón Social	Estado Civil	Domicilio
Propietario	80-0000000062440	Fideicomiso Mercantil Inmobiliario Marina		Manta

c.- Esta inscripción se refiere a la(s) que consta(n) en:

Libro:	No. Inscripción:	Fec. Inscripción:	Folio Inicial:	Folio final:
Compra Venta	2784	10-sep-2013	56011	56061



TOTAL DE MOVIMIENTOS CERTIFICADOS:

Libro	Número de Inscripciones	Libro	Número de Inscripciones
Planos	1		
Compra Venta	2		

Los movimientos Registrales que constan en esta Ficha son los únicos que se refieren al predio que se certifica.

Cualquier enmendadura, alteración o modificación al texto de este certificado lo invalida.

Emitido a las: 14:39:32 del jueves, 29 de mayo de 2014

A petición de: [Firma]

Elaborado por: Juliana Lourdes Macías Suárez
131136755-9



Validez del Certificado 30 días, Excepto que se diere un traspaso de dominio o se emitiese un gravamen.



Abg. Jaime E. Delgado Intiango
Firma del Registrador

El interesado debe comunicar cualquier error en este Documento al Registrador de la Propiedad.





Empresa Pública Municipal
Registro de la Propiedad de
Manta-EP

Avenida 4 y Calle 11

Señalada y Jue

46364

Conforme a la solicitud Número: 95958, certifico hasta el día de hoy la Ficha Registral Número: 46364.

INFORMACIÓN REGISTRAL

Fecha de Apertura: *jueves, 22 de mayo de 2014*
 Parroquia: Manta
 Tipo de Predio: Urbano
 Cód. Catastral/Rol/Ident. Preciel: XXXXXXXXXXXXXXXXXXXXXXXXXX



LINDEROS REGISTRALES:

LOTE N° 120 MANZANA LAS OLAS ESTE DE LA URBANIZACION MARINA BLUE, de la Parroquia Manta con las siguientes medidas y linderos. FRENTE: 17,27 m.- Vía Las Olas. ATRAS: 15,93m.- lotes N° 129. COSTADO DERECHO: 30,33m.- Lote N.- 119. COSTADO IZQUIERDO: 24,84m.- Lote N.-121. AREA TOTAL: 446,06m2. SOLVENCIA: EL LOTE DESCRITO SE ENCUENTRA LIBRE DE GRAVAMEN.

RESUMEN DE MOVIMIENTOS REGISTRALES:


Libro	Acto	Número y fecha de inscripción	Folio Inicial
Compra Venta	Compraventa y Unificación	2.784 10/09/2013	56.011
Compra Venta	Compraventa	3.147 16/10/2013	63.806
Planos	Planos	1 02/01/2014	1

MOVIMIENTOS REGISTRALES:

REGISTRO DE COMPRA VENTA

1.- 2. Compraventa y Unificación

Inscrito el: martes, 10 de septiembre de 2013
 Tomo: I Folio Inicial: 56.011 - Folio Final: 56.061
 Número de Inscripción: 2.784 Número de Repertorio: 6.565
 Oficina donde se guarda el original: Notaría Tercera
 Nombre del Cantón: Manta
 Fecha de Otorgamiento/Providencia: jueves, 22 de agosto de 2013



Escritura/Fuente/Resolución:

Fecha de Resolución:

a.- Observaciones:

C O M P R A V E N T A Y U N I F I C A C I O N

* El Fideicomiso Marina Blue representado por la Compañía Fiduciaria S.A. Administradora de Fondos y Fideicomisos Mercantiles, a su vez debidamente representado por el Sr. David Fernando Guime Calero. En esta escritura el Municipio de Manta vende a favor de FIDEICOMISO MARINA BLUE el excedente de terreno de 5 9 4 8 m 2 UNIFICACION.- Marina Blue es propietario de ocho áreas de terrenos ubicadas en el sector conocido como Piedra Larga de la ciudad de Manta los cuales se detallan en la siguiente planimetría: LOTE 2.- LOTE 3, LOTE 4, LOTE 5, PAJA N. 1 PAJA N. 2 PAJA N. 3 PAJA N. 4 áreas de terreno que se unifican al área de excedente de 594.38 Q U E D A N D O U N A R E A T O T A L D E 2 0 2 0 3 4 . 0 6 m 2 .

b.- Apellidos, Nombres y Domicilio de las Partes:

Calidad	Cédula o R.U.C.	Nombre y Apellido	Estado Civil	Domicilio
Comprador	80-0000000065830	Fideicomiso Marina Blue		Manta
Vendedor	80-0000000050594	Gobierno Autonomo Descentralizado Múncipi		Manta

Certificado a Impresa por: JGS

Ficha Registral: 46364

Página: 1 de 3

2 / 2 **Compraventa**

Inscrito el: miércoles, 16 de octubre de 2013

Tomo: 1 Folio Inicial: 63.806 - Folio Final: 63.818
Número de Inscripción: 3.147 Número de Repertorio: 7.380
Oficina donde se guarda el original: Notaría Tercera
Nombre del Cantón: Manta

Fecha de Otorgamiento/Providencia: jueves, 26 de septiembre de 2013

Escritura/Juicio/Resolución:

Fecha de Resolución:

a.- Observaciones:

DESMEMBRACION del lote de terreno de propiedad de Fideicomiso Marina Blue el mismo que según escritura tenía un área de 202.034,00m2 y mediante esta escritura desmembra un área de 17.004,97m2 quedando un área sobrante de 185.029,09 m2

b.- Apellidos, Nombres y Domicilio de las Partes:

Calidad	Cédula o R.U.C.	Nombre y/o Razón Social	Estado Civil	Domicilio
Propietario	80-0000000065830	Fideicomiso Marina Blue		Manta

c.- Esta inscripción se refiere a la(s) que consta(n) en:

Libro:	No. Inscripción:	Fec. Inscripción:	Folio Inicial:	Folio final:
Compra Venta	2784	10-sep-2013	56011	56061

3 / 1 **Planos**

Inscrito el: jueves, 02 de enero de 2014

Tomo: 1 Folio Inicial: 1 - Folio Final: 12
Número de Inscripción: 1 Número de Repertorio: 12
Oficina donde se guarda el original: Notaría Tercera
Nombre del Cantón: Manta

Fecha de Otorgamiento/Providencia: viernes, 06 de diciembre de 2013

Escritura/Juicio/Resolución:

Fecha de Resolución:

a.- Observaciones:

PLANOS DE LA URBANIZACION MARINA BLUE

b.- Apellidos, Nombres y Domicilio de las Partes:

Calidad	Cédula o R.U.C.	Nombre y/o Razón Social	Estado Civil	Domicilio
Propietario	80-0000000062440	Fideicomiso Mercantil Inmobiliario Marina		Manta

c.- Esta inscripción se refiere a la(s) que consta(n) en:

Libro:	No. Inscripción:	Fec. Inscripción:	Folio Inicial:	Folio final:
Compra Venta	2784	10-sep-2013	56011	56061



TOTAL DE MOVIMIENTOS CERTIFICADOS:

Libro	Número de Inscripciones	Libro
Planos	1	
Compra Venta	2	

del libro 46394

Número de Inscripciones

Los movimientos Registrales que constan en esta Ficha son los únicos que se refieren al predio que se certifica.

Cualquier enmendadura, alteración o modificación al texto de este certificado lo invalida.

Emitido a las: 15:19:48 del jueves, 29 de mayo de 2014

A petición de: [Firma]

Elaborado por: Juliana Lourdes Macías Suárez
131136755-9



Validez del Certificado 30 días, Excepto que se diere un traspaso de dominio o se emitiera un gravamen.

El interesado debe comunicar cualquier error en este Documento al Registrador de la Propiedad.



Abg. Jaime E. Delgado Intriago
Firma del Registrador

[Firma manuscrita]





46365

Conforme a la solicitud Número: 95958, certifico hasta el día de hoy la Ficha Registral Número:

INFORMACIÓN REGISTRAL

Fecha de Apertura: *jueves, 29 de mayo de 2014*
 Parroquia: Manta
 Tipo de Predio: Urbano
 Cód.Catastral/Rel/Ident.Predial: XXXXXXXXXXXXXXXXXXXXXXXXX



LINDEROS REGISTRALES:

LOTE N° 121 MANZANA LAS OLAS ESTE DE LA URBANIZACION MARINA BLUE, de la Parroquia Manta con las siguientes medidas y linderos: FRENTE: 16,91 m.- Vía Las Olas. ATRAS: 16,89m.- lote N° 128. COSTADO DERECHO: 30,63m.- Lotes N.- 120 y 129. COSTADO IZQUIERDO: 30,22m.- Lote N.-122. AREA TOTAL: 510,94m2. SOLVENCIA: EL LOTE DESCRITO SE ENCUENTRA LIBRE DE GRAVAMEN.

RESUMEN DE MOVIMIENTOS REGISTRALES:

Libro	Acto	Número y fecha de inscripción	Folio Inicial
Compra Venta	Compraventa y Unificación	2.784 - 10/09/2013	56.011
Compra Venta	Compraventa	3.147 - 16/10/2013	63.806
Planos	Planos	1 - 02/01/2014	1

MOVIMIENTOS REGISTRALES:

REGISTRO DE COMPRA VENTA

1 / 2 Compraventa y Unificación

Inscrito el: martes, 10 de septiembre de 2013
 Tomo: 1 Folio Inicial: 56.011 - Folio Final: 56.061
 Número de Inscripción: 2.784 Número de Repertorio: 6.565
 Oficina donde se guarda el original: Notaría Tercera
 Nombre del Cantón: Manta
 Fecha de Otorgamiento/Providencia: jueves, 22 de agosto de 2013
 Escritura/Juicio/Resolución:
 Fecha de Resolución:

a.- Observaciones:

C O M P R A V E N T A Y U N I F I C A C I O N

* El Fideicomiso Marina Blue representado por la Compañía Fiducia S.A. Administradora de Fondos y Fideicomisos Mercantiles, a su vez debidamente representado por el Sr. David Fernando Guime Calero. En esta escritura el Municipio de Manta vende a favor de FIDEICOMISO MARINA BLUE el excedente de terreno de 594,38 m².

UNIFICACION.- Marina Blue es propietario de ocho áreas de terrenos ubicadas en el sector conocido como Piedra Larga de la ciudad de Manta las cuales se detallan de la siguiente manera. LOTE 2.- LOTE 3, LOTE 4, LOTE 5, FAJA N. 1 FAJA N. 2 FAJA N. 3 FAJA N. 4 y FAJA N. 5. Las cuales se unifican al área de excedente de 594,38 Q U E D A N D O U N A A R E A D E 2 0 2 0 3 4 0 6 m 2 .

b.- Apellidos, Nombres y Domicilio de las Partes:

Catidad	Nombre y Razon Social	Estado Civil	Domicilio
Comprador	80-00000005830 Fideicomiso Marina Blue		Manta
Vendedor	80-00000005001 Oficina Autónoma Descentralizado Municipi		Manta

Certificación impresa por: JRM

Ficha Registral: 46365

Página: 1 de 1



2 / 2 Compraventa

Inscrito el: miércoles, 16 de octubre de 2013

Tomo: 1 Folio Inicial: 63.806 - Folio Final: 63.818

Número de Inscripción: 3.147 Número de Repertorio: 7.380

Oficina donde se guarda el original: Notaría Tercera

Nombre del Cantón: Manta

Fecha de Otorgamiento/Providencia: jueves, 26 de septiembre de 2013

Escritura/Juicio/Resolución:

Fecha de Resolución:

a.- Observaciones:

DESMEMBRACION del lote de terreno de propiedad de Fideicomiso Marina Blue el mismo que segun escritura tenía un area de 202.034,00m2 y mediante csta escritura desmembra un area de 17.004,97m2 quedando un area s o b r a n t e d e 1 8 5 . 0 2 9 , 0 9 m 2

b.- Apellidos, Nombres y Domicilio de las Partes:

Calidad	Cédula o R.U.C.	Nombre y/o Razón Social	Estado Civil	Domicilio
Propietario	80-0000000065830	Fideicomiso Marina Blue		Manta

c.- Esta inscripción se refiere a la(s) que consta(n) en:

Libro:	No. Inscripción:	Fec. Inscripción:	Folio Inicial:	Folio final:
Compra Venta	2784	10-sep-2013	56011	56061

3 / 1 Planos

Inscrito el: jueves, 02 de enero de 2014

Tomo: 1 Folio Inicial: 1 - Folio Final: 1

Número de Inscripción: 1 Número de Repertorio: 12

Oficina donde se guarda el original: Notaría Tercera

Nombre del Cantón: Manta

Fecha de Otorgamiento/Providencia: viernes, 06 de diciembre de 2013

Escritura/Juicio/Resolución:

Fecha de Resolución:

a.- Observaciones:

PLANOS DE LA URBANIZACION MARINA BLUE

b.- Apellidos, Nombres y Domicilio de las Partes:

Calidad	Cédula o R.U.C.	Nombre y/o Razón Social	Estado Civil	Domicilio
Propietario	80-0000000062440	Fideicomiso Mercantil Inmobiliario Marina		Manta

c.- Esta inscripción se refiere a la(s) que consta(n) en:

Libro:	No. Inscripción:	Fec. Inscripción:	Folio Inicial:	Folio final:
Compra Venta	2784	10-sep-2013	56011	56061



TOTAL DE MOVIMIENTOS CERTIFICADOS:

Libro	Número de Inscripciones	Libro	Número de Inscripciones
Planos	1		
Compra Venta	2		

Los movimientos Registrales que constan en esta Ficha son los únicos que se refieren al predio que se certifica.

Cualquier enmendadura, alteración o modificación al texto de este certificado lo invalida.

Emitido a las: 14:44:44 del jueves, 29 de mayo de 2014

A petición de: [Firma]

Elaborado por: Julianna Lourdes Macías Suárez
131136755-9



Validez del Certificado 30 días, Excepto que se diere un traspaso de dominio o se emitiera un gravamen.



Abg. Jaime E. Delgado Antriago
Firma del Registrador

[Handwritten signature]

El interesado debe comunicar cualquier error en este Documento al Registrador de la Propiedad.





Empresa Pública Municipal
Registro de la Propiedad de
Manta-EP

Avenida 4 y Calle 11



Conforme a la solicitud Número: 95958, certifico hasta el día de hoy la Ficha Registral Número: 46366

INFORMACIÓN REGISTRAL

Fecha de Apertura: *Jueves, 29 de mayo de 2014*
Parroquia: Manta
Tipo de Predio: Urbano
Cód. Catastral/Rol/Idem: Prefija: XXXXXXXXXXXXXXXXXXXXXXXXXX



LINDEROS REGISTRALES:

LOTE N° 122 MANZANA LAS OLAS ESTE DE LA URBANIZACION MARINA BLUE de la Parroquia Manta con las siguientes medidas y linderos: FRENTE: 16,89 m.- Via Las Olas. ATRAS: 16,89m.- lote N° 127. COSTADO DERECHO: 30,22m.- Lote N.- 121. COSTADO IZQUIERDO: 30,46m.- Lotes N.-123 y 126. AREA TOTAL: 510,63m². SOLVENCIA: EL LOTE DESCRITO SE ENCUENTRA LIBRE DE GRAVAMEN.

RESUMEN DE MOVIMIENTOS REGISTRALES:

Libro	Acto	Número y fecha de inscripción	Folio Inicial
Compra Venta	Compraventa y Unificación	2.784 10/09/2013	56.011
Compra Venta	Compraventa	3.147 16/10/2013	63.806
Planos	Planos	1 02/01/2014	

MOVIMIENTOS REGISTRALES:

REGISTRO DE COMPRA VENTA

1. 2. Compraventa y Unificación

Inscrito el: martes, 10 de septiembre de 2013
Tomo: 1 Folio Inicial: 56.011 - Folio Final: 56.061
Número de Inscripción: 2.784 Número de Repertorio: 6.565
Oficina donde se guarda el original: Notaría Tercera
Nombre del Cantón: Manta
Fecha de Otorgamiento/Providencia: jueves, 22 de agosto de 2013
Escritura/Juicio/Resolución:
Fecha de Resolución:



a.- Observaciones:

C O M P R A V E N T A Y U N I F I C A C I O N
* El Fideicomiso Marina Blue representado por la Compañía Fiducia S.A. Administradora de Fondos y Fideicomisos Mercantiles, a su vez debidamente representado por el Sr. David Fernando Guime Caicedo. En esta escritura el Municipio de Manta vende a favor de FIDECOMISO MARINA BLUE el excedente de terreno de 594.38 m².
UNIFICACION.- Marina Blue es propietario de ocho áreas de terrenos ubicadas en el sector conocido como Piedra Larga de la ciudad de Manta los cuales son de la siguiente manera: LOTE 2.- LOTE 3, LOTE 4, LOTE 5, FAJA N. 1 FAJA N. 2 FAJA N. 3 FAJA N. 4 y áreas de terrenos que se unifican al área de excedente de 594.38 Q U E D A N D O U N A A R E A T O T A L D E 2 0 2 0 3 4 . 0 6 m².

b.- Apellidos, Nombres y Domicilio de las Partes:

Calidad	Cédula o R.U.C. y Nombre y Razón Social	Estado Civil	Domicilio
Comprador	80-00000000000000000000 Fideicomiso Marina Blue		Manta
Vendedor	80-00000000000000000000 Gobierno Autónomo Descentralizado Manti		Manta

Certificación impresa por: JALM

Ficha Registral: 46366

Página: 1 de 1

2 / 2 Compraventa

Inscrito el: miércoles, 16 de octubre de 2013

Tomo: 1 Folio Inicial: 63.806 - Folio Final: 63.818
Número de Inscripción: 3.147 Número de Repertorio: 7.380

Oficina donde se guarda el original: Notaría Tercera

Nombre del Cantón: Manta

Fecha de Otorgamiento/Providencia: jueves, 26 de septiembre de 2013

Escritura/Juicio/Resolución:

Fecha de Resolución:

a.- Observaciones:

DESMEMBRACION del lote de terreno de propiedad de Fideicomiso Marina Blue el mismo que segun escritura tenia un area de 202.034,00m2 y mediante esta escritura desmembra un area de 17.004,97m2 quedando un area s o b r a n t e d e 1 8 5 . 0 2 9 , 0 9 m 2

b.- Apellidos, Nombres y Domicilio de las Partes:

Calidad	Cédula o R.U.C.	Nombre y/o Razón Social	Estado Civil	Domicilio
Propietario	80-000000065830	Fideicomiso Marina Blue		Manta

c.- Esta inscripción se refiere a la(s) que consta(n) en:

Libro:	No. Inscripción:	Fec. Inscripción:	Folio Inicial:	Folio final:
Compra Venta	2784	10-sep-2013	56011	56061



3 / 1 Planos

Inscrito el: jueves, 02 de enero de 2014

Tomo: 1 Folio Inicial: 1 - Folio Final: 1

Número de Inscripción: 1 Número de Repertorio: 12

Oficina donde se guarda el original: Notaría Tercera

Nombre del Cantón: Manta

Fecha de Otorgamiento/Providencia: viernes, 06 de diciembre de 2013

Escritura/Juicio/Resolución:

Fecha de Resolución:

a.- Observaciones:

P L A N O S D E L A U R B A N I Z A C I O N M A R I N A B L U E

b.- Apellidos, Nombres y Domicilio de las Partes:

Calidad	Cédula o R.U.C.	Nombre y/o Razón Social	Estado Civil	Domicilio
Propietario	80-000000062440	Fideicomiso Mercantil Inmobiliario Marina		Manta

c.- Esta inscripción se refiere a la(s) que consta(n) en:

Libro:	No. Inscripción:	Fec. Inscripción:	Folio Inicial:	Folio final:
Compra Venta	2784	10-sep-2013	56011	56061



TOTAL DE MOVIMIENTOS CERTIFICADOS:

Libro	Número de Inscripciones	Libro	Número de Inscripciones
Planos	1		
Compra Venta	2		



Los movimientos Registrales que constan en esta Ficha son los únicos que se refieren al predio certificado.

Cualquier enmendadura, alteración o modificación al texto de este certificado lo invalida.

Emitido a las: 14:46:21 del jueves, 29 de mayo de 2014

A petición de: *[Firma]*

Elaborado por: *Juliana Lourdes Macías Suárez*
131136753-9



Validez del Certificado 30 días, Excepto que se diera un traspaso de dominio o se emitiera un gravamen.



Abg. Jaime E. Delgado Intriago
Firma del Registrador

El interesado debe comunicar cualquier error en este Documento al Registrador de la Propiedad.





Empresa Pública Municipal
Registro de la Propiedad de
Manta-EP

Avenida 4 y Calle 11



Conforme a la solicitud Número: 95958, certifico hasta el día de hoy la Ficha Registral Número 46367

INFORMACIÓN REGISTRAL

Fecha de Apertata: *jueves, 29 de mayo de 2014*
Parroquia: Manta
Tipo de Predio: Urbano
Cód.Catastral/Rol/Fent Precial: XXXXXXXXXXXXXXXXXXXXXXXXXX



LINDEROS REGISTRALES:

LOTE N° 123 MANZANA LAS OLAS ESTE DE LA URBANIZACIÓN MARINA BLUE, de la Parroquia Manta con las siguientes medidas y linderos. FRENTE: 18,25 m.- Via Las Olas. ATRAS: 16,89m.- lotes N° 126. COSTADO DERECHO: 27,16m.- Lote N.- 122. COSTADO IZQUIERDO: 32,82m.- Lote N.-124 y 125. AREA TOTAL: 511,80m2. SOLVENCIA: EL LOTE DESCRITO SE ENCUENTRA LIBRE DE GRAVAMEN.

RESUMEN DE MOVIMIENTOS REGISTRALES:

Libro	Acto	Número y fecha de inscripción	Folio Inicial
Compra Venta	Compraventa y Unificación	2.784 10/09/2013	56.811
Compra Venta	Compraventa	3.147 16/10/2013	63.806
Planos	Planos	1 02/01/2014	1

MOVIMIENTOS REGISTRALES:

REGISTRO DE COMPRA VENTA

1.- Compraventa y Unificación

Inscrito el: martes, 10 de septiembre de 2013
Turno: 1 Folio Inicial: 56.811 - Folio Final: 56.861
Número de Inscripción: 2.784 Número de Repertorio: 6.565
Oficina donde se guarda el original: Notaría Tercera
Nombre del Cantón: Manta
Fecha de Otorgamiento/Providencia: jueves, 22 de agosto de 2013
Escritura/Juicio/Resolución:
Fecha de Resolución:



a.- Observaciones:

C O M P R A V E N T A U N I F I C A C I O N
* El Fideicomiso Marina Blue representado por la Compañía Municipal S.A Administradora de Fideicomisos Mercantiles, a su vez debidamente representada por el Sr. David Fernando Guime Calera. En esta escritura el Municipio de Manta vende a favor de FIDELCOMISO MARINA BLUE el excedente de terreno de 5 8 m² UNIFICACION.- Marina Blue es propietaria de cinco terrenos ubicadas en el sector conocido como Piedra Larga de la ciudad de Manta los cuales se detallan de la siguiente manera. LOTE 2.- LOTE 3, LOTE 4, LOTE 5, FAJA N. 1 FAJA N. 2 FAJA N. 3 FAJA N. 4 areas de terrenos que se unifican al area de excedente de 594.38 Q U E D A N D O U N A R E A T O T A L D E 2 0 2 0 3 4 . 0 6 m².

b.- Apellidos, Nombres y Domicilio de las Partes:

Calidad	Cédula o R.U.C.	Nombre y/o Razón Social	Estado Civil	Domicilio
Comprador	80-3000000065830	Fideicomiso Marina Blue		Manta
Vendedor	80-0000000050594	Gobierno Autonomo Descentralizado Munici		Manta

Certificación impresa por: JAM

Fecha Registrada: 46367

Página: 1 de 2

2 / 2 Cumpraventa

Inscrito el: miércoles, 16 de octubre de 2013
Tomo: 1 Folio Inicial: 63.806 - Folio Final: 63.818
Número de Inscripción: 3.147 Número de Repertorio: 7.380
Oficina donde se guarda el original: Notaría Tercera
Nombre del Cantón: Manta
Fecha de Otorgamiento/Providencia: jueves, 26 de septiembre de 2013
Escritura/Juicio/Resolución:
Fecha de Resolución:



a.- Observaciones:

DESMEMBRACION del lote de terreno de propiedad de Fideicomiso Marina Blue el mismo que según escritura tenía un área de 202.034,00m2 y mediante esta escritura desmembra un área de 17.004,97m2 quedando un área sobrante de 185.029,03m2

b.- Apellidos, Nombres y Domicilio de las Partes:

Calidad	Cédula o R.U.C.	Nombre y/o Razón Social	Estado Civil	Domicilio
Propietario	80-0000000065830	Fideicomiso Marina Blue		Manta

c.- Esta inscripción se refiere a la(s) que consta(n) en:

Libro:	No. Inscripción:	Fec. Inscripción:	Folio Inicial:	Folio Final:
Compra Venta	2784	10-sep-2013	56011	56061

3 / 1 Planos

Inscrito el: jueves, 02 de enero de 2014
Tomo: 1 Folio Inicial: 1 - Folio Final: 1
Número de Inscripción: 1 Número de Repertorio: 12
Oficina donde se guarda el original: Notaría Tercera
Nombre del Cantón: Manta
Fecha de Otorgamiento/Providencia: viernes, 06 de diciembre de 2013
Escritura/Juicio/Resolución:
Fecha de Resolución:



a.- Observaciones:

PLANOS DE LA URBANIZACION MARINA BLUE

b.- Apellidos, Nombres y Domicilio de las Partes:

Calidad	Cédula o R.U.C.	Nombre y/o Razón Social	Estado Civil	Domicilio
Propietario	80-0000000062440	Fideicomiso Mercantil Inmobiliario Marina		Manta

c.- Esta inscripción se refiere a la(s) que consta(n) en:

Libro:	No. Inscripción:	Fec. Inscripción:	Folio Inicial:	Folio Final:
Compra Venta	2784	10-sep-2013	56011	56061



TOTAL DE MOVIMIENTOS CERTIFICADOS:

Libro	Número de Inscripciones	Libro	Número de Inscripciones
Planos	1		
Compra Venta	2		

Los movimientos Registrales que constan en esta Ficha son los únicos que se refieren al predio que se certifica.

Cualquier enmendadura, alteración o modificación al texto de este certificado lo invalida.

Emitido a las: 14:49:08 del jueves, 29 de mayo de 2014

A petición de: *[Firma]*

Elaborado por: Juliana Lourdes Macías Suarez
131136755-9



Validez del Certificado 30 días, Excepto que se diere un traspaso de dominio o se emitiera un gravamen.



Abg. Jaime E. Delgado Intriago
Firma del Registrador

El interesado debe comunicar cualquier error en este Documento al Registrador de la Propiedad.





Empresa Pública Municipal
Registro de la Propiedad de
Manta-EP

Avenida 4 y Calle 11

46368

Conforme a la solicitud Número: 95958, certifico hasta el día de hoy la Ficha Registral Número 46368:

INFORMACIÓN REGISTRAL

Fecha de Apertura: *jueves, 29 de mayo de 2014*
Parroquia: Manta
Tipo de Predio: Urbano
Cód.Catastral/Rel/Ident Predial: XXXXXXXXXXXXXXXXXXXXXXXXXXXX



LINDEROS REGISTRALES:

LOTE N° 124 MANZANA LAS OLAS ESTE DE LA URBANIZACION MARINA BLUE de la Parroquia Manta con las siguientes medidas y linderos. FRENTE: 16,92 m.- Via Las Olas. ATRAS: 16,54m.- lotes N° 125. COSTADO DERECHO: 30,25m.- Lote N.- 123. COSTADO IZQUIERDO: 27,47m.- Comunal Lineal. AREA TOTAL: 452,43m2. SOLVENCIA: EL LOTE DESCRITO SE ENCUENTRA LIBRE DE GRAVAMEN.

RESUMEN DE MOVIMIENTOS REGISTRALES:

Libro	Acto	Número y fecha de inscripción	Folio Inicial
Compra Venta	Compraventa y Unificación	2.784 10/09/2013	56.011
Compra Venta	Compraventa	3.147 16/10/2013	63.806
Planos	Planos	1 02/01/2014	1

MOVIMIENTOS REGISTRALES:

REGISTRO DE COMPRA VENTA

1 / 2 Compraventa y Unificación

Inscrita el: martes, 10 de septiembre de 2013
Tomo: 1 Folio Inicial: 56.011 - Folio Final: 56.061
Número de Inscripción: 2.784 Número de Repertorio: 6.565
Oficina donde se guarda el original: Notaria Tercera
Nombre del Cantón: Manta
Fecha de Otorgamiento/Providencia: jueves, 22 de agosto de 2013
Escritura/Juicio/Resolución:
Fecha de Resolución:



a.- Observaciones:

C O M P R A V E N T A Y U N I F I C A C I O N
* El Fideicomiso Marina Blue representado por la Compañía Fiducia S.A Administradora de Fondos y Fideicomisos Mercantiles, a su vez debidamente representado por el Sr. David Fernanda Guime Calero. En esta escritura el Municipio de Manta vende a favor de FIDEICOMISO MARINA BLUE el excedente de terreno d e c 5 9 4 3 8 m 2
UNIFICACION.- Marina Blue es propietario de ocho áreas de terrenos ubicadas en el sector conocido como Piedra Larga de la ciudad de Manta los cuales se detallan de la siguiente manera. LOTE 2.- LOTE 3, LOTE 4, LOTE 5, FAJA N. 1 FAJA N. 2 FAJA N. 3 FAJA N. 4, **avanzando terrenos que se unifican al area de excedente de 594.38 QUEDANDO UN TOTAL DE 202034,06 m2.**

b.- Apellidos, Nombres y Domicilio de las Partes:

Calidad	Cédula	Nombre y Domicilio Social	Estado Civil	Domicilio
Comprador	80-0000000-0000000000	Fideicomiso Marina Blue		Manta
Vendedor	80-0000000-0000000000	Gobierno Autónomo Descentralizado Municipi		Manta

Certificación impresa por: JEM

Ficha Registral: 46368

Página: 1 de 3

2 / 2 Compraventa

Inscrito el: miércoles, 16 de octubre de 2013
Tomo: 1 Folio Inicial: 63.806 - Folio Final: 63.818
Número de Inscripción: 3.147 Número de Repertorio: 7.380
Oficina donde se guarda el original: Notaría Tercera
Nombre del Cantón: Manta
Fecha de Otorgamiento/Providencia: jueves, 26 de septiembre de 2013
Escritura/Juicio/Resolución:
Fecha de Resolución:



a.- Observaciones:

DESMEMBRACION del lote de terreno de propiedad de Fideicomiso Marina Blue el mismo que segun escritura tenia un area de 202.034,00m2 y mediante esta escritura desmembra un area de 17.004,97m2 quedando un area s o b r a n t e d e 1 8 5 . 0 2 9 , 0 9 m 2

b.- Apellidos, Nombres y Domicilio de las Partes:

Calidad	Cédula o R.U.C.	Nombre y/o Razón Social	Estado Civil	Domicilio
Propietario	80-0000000065830	Fideicomiso Marina Blue		Manta

c.- Esta inscripción se refiere a la(s) que consta(n) en:

Libro:	No. Inscripción:	Fec. Inscripción:	Folio Inicial:	Folio final:
Compra Venta	2784	10-sep-2013	56011	56061

3 / 1 Planos

Inscrito el: jueves, 02 de enero de 2014
Tomo: 1 Folio Inicial: 1 - Folio Final: 1
Número de Inscripción: 1 Número de Repertorio: 12
Oficina donde se guarda el original: Notaría Tercera
Nombre del Cantón: Manta
Fecha de Otorgamiento/Providencia: viernes, 06 de diciembre de 2013
Escritura/Juicio/Resolución:
Fecha de Resolución:



a.- Observaciones:

PLANOS DE LA URBANIZACION MARINA BLUE

b.- Apellidos, Nombres y Domicilio de las Partes:

Calidad	Cédula o R.U.C.	Nombre y/o Razón Social	Estado Civil	Domicilio
Propietario	80-0000000062440	Fideicomiso Mercantil Inmobiliario Marina		Manta

c.- Esta inscripción se refiere a la(s) que consta(n) en:

Libro:	No. Inscripción:	Fec. Inscripción:	Folio Inicial:	Folio final:
Compra Venta	2784	10-sep-2013	56011	56061



TOTAL DE MOVIMIENTOS CERTIFICADOS:

Libro	Número de Inscripciones	Libro	Número de Inscripciones
Planos	1		
Compra Venta	2		

Las movimientas Registrales que constan en esta Ficha son los únicos que se refieren al predio que se certifica.

Cualquier enmendadura, alteración o modificación al texto de este certificado lo invalida.

Emilito a las: 14:51:13 del jueves, 29 de mayo de 2014

A petición de: *[Firma]*

Elaborado por: Juliana Lourdes Macías Suarez
131136755-9



Validez del Certificado 30 días, Excepto que se diera un traspaso de dominio o se emitiera un gravamen.

El interesado debe comunicar cualquier error en este Documento al Registrador de la Propiedad.



Abg. Jaime E. Delgado Intriago
Firma del Registrador

[Handwritten signature]





Empresa Pública Municipal
Registro de la Propiedad de
Manta-EP

Avenida 4 y Calle 11

46344



Conforme a la solicitud Número: 95958, certifico hasta el día de hoy la Ficha Registral Número 46344

INFORMACIÓN REGISTRAL

Fecha de Apertura: *jueves, 29 de mayo de 2014*
Parroquia: Manta
Tipo de Predio: Urbano
Cód Catastral/Rol/Idear/Predial: XXXXXXXXXXXXXXXXXXXXXXXXXXXXX



LINDEROS REGISTRALES:

LOTE N° 189 MANZANA LAS BRISAS ESTE DE LA URBANIZACION MARINA BLUE, de la Parroquia Manta con las siguientes medidas y linderos. FRENTE: 17,88 m.- via las brisas. ATRAS: 17,87m.- lote N° 204. COSTADO DERECHO. 28,32m.- Comunal Lineal. COSTADO IZQUIERDO: 28,51m.- y Lote N.- 190. AREA TOTAL: 506,20m2 SOLVENCIA: EL LOTE DESCRITO SE ENCUENTRA LIBRE DE GRAVAMEN.

RESUMEN DE MOVIMIENTOS REGISTRALES:

Libro	Año	Número y fecha de inscripción	Folio Inicial
Compra Venta	Compraventa y Unificación	2.784 10/09/2013	56.011
Compra Venta	Compraventa	3.147 16/10/2013	63.806
Planos	Planos	1 02/01/2014	1

MOVIMIENTOS REGISTRALES:

REGISTRO DE COMPRA VENTA

1 / 2 Compraventa y Unificación

Inscrito el: martes, 10 de septiembre de 2013
Tomo: 1 Folio Inicial: 56.011 - Folio Final: 56.061
Número de Inscripción: 2.784 Número de Repertorio: 6.565
Oficina donde se guarda el original: Notaría Tercera
Nombre del Cautión: Manta
Fecha de Otorgamiento/Providencia: jueves, 22 de agosto de 2013
Escritura/Inicio/Resolución:
Fecha de Resolución:



a.- Observaciones:

C O M P R A V E N T A Y U N I F I C A C I O N

* El Fideicomiso Marina Blue representado por la Compañía Fiducia S.A. Administradora de Fondos y Fideicomisos Mercantiles, a su vez debidamente representado por el Sr. David Fernando Guime Calero.

En esta escritura el Municipio de Manta vende a favor de FIDEICOMISO MARINA BLUE el excedente de terreno d e 5 9 4 , 3 8 m 2 .

UNIFICACION.- Marina Blue es propietario de varias áreas de terrenos ubicadas en el sector conocido como Piedra Larga de la ciudad de Manta los cuales se detallan de la siguiente manera. LOTE 2.- LOTE 3, LOTE 4. LOTE 5, FAJA N. 1 FAJA N. 2 FAJA N. 3. Las áreas de terrenos que se unifican al área de excedente de 594.38 Q U E D A N D O U N A A R E A T O T A L D E 2 0 2 0 3 - 4 0 6 m 2 .

b.- Apellidos, Nombres y Domicilio de las Partes:

Calidad	Cédula R.U.C.	Nombre y Razón Social	Estado Civil	Domicilio
Comprador	80-00000000000000000000	Fideicomiso Marina Blue		Manta
Vendedor	80-00000000000000000000	Gobierno Autónomo Descentralizado Municipal		Manta

Certificó en imprenta por: JIM

Ficha Registral: 46344

Página: 1 de 3

2 / 2 **Compraventa**

Inscrito el : miércoles, 16 de octubre de 2013

Tomo: 1 Folio Inicial: 63.806 - Folio Final: 63.818

Número de Inscripción: 3.147 Número de Repertorio: 7.380

Oficina donde se guarda el original: Notaría Tercera

Nombre del Cantón: Manta

Fecha de Otorgamiento/Providencia: jueves, 26 de septiembre de 2013

Escritura/Juicio/Resolución:

Fecha de Resolución:

a.- Observaciones:

DESMEMBRACIÓN del lote de terreno de propiedad de Fideicomiso Marina Blue el mismo que según escritura tenía un área de 202.034,00m2 y mediante esta escritura desmembra un área de 17.004,97m2 quedando un área
s o b r a n t e d e 1 8 5 . 0 2 9 , 0 9 m 2

b.- Apellidos, Nombres y Domicilio de las Partes:

Calidad	Cédula o R.U.C.	Nombre y/o Razón Social	Estado Civil	Domicilio
Propietario	80-000000065830	Fideicomiso Marina Blue		Manta

c.- Esta inscripción se refiere a la(s) que consta(n) en:

Libro:	No. Inscripción:	Fec. Inscripción:	Folio Inicial:	Folio final:
Compra Venta	2784	10-sep-2013	56011	56061

3 / 1 **Planos**

Inscrito el : jueves, 02 de enero de 2014

Tomo: 1 Folio Inicial: 1 - Folio Final: 1

Número de Inscripción: 1 Número de Repertorio: 12

Oficina donde se guarda el original: Notaría Tercera

Nombre del Cantón: Manta

Fecha de Otorgamiento/Providencia: viernes, 06 de diciembre de 2013

Escritura/Juicio/Resolución:

Fecha de Resolución:

a.- Observaciones:

P L A N O S D E L A U R B A N I Z A C I O N M A R I N A B L U E

b.- Apellidos, Nombres y Domicilio de las Partes:

Calidad	Cédula o R.U.C.	Nombre y/o Razón Social	Estado Civil	Domicilio
Propietario	80-000000062440	Fideicomiso Mercantil Inmobiliario Marina		Manta

c.- Esta inscripción se refiere a la(s) que consta(n) en:

Libro:	No. Inscripción:	Fec. Inscripción:	Folio Inicial:	Folio final:
Compra Venta	2784	10-sep-2013	56011	56061



TOTAL DE MOVIMIENTOS CERTIFICADOS:

Libro	Número de Inscripciones	Libro	Número de Inscripciones
Planos	1		
Compra Venta	2		

(Firma manuscrita)

Los movimientos Registrales que constan en esta Ficha son los únicos que se refieren al predio que se certifica.

Cualquier enmendadura, alteración o modificación al texto de este certificado lo invalida.

Emitido a las: 12:04:10 del jueves, 29 de mayo de 2014

A petición de: *(Firma manuscrita)*

Elaborado por: Juliana Lobides Macias Suarez
131136755-9



Validez del Certificado 30 días, Excepto que se diciera un traspaso de dominio o se emitiera un gravamen.



El interesado debe comunicar cualquier error en este Documento al Registrador de la Propiedad.



Abg. Jaime E. Delgado Intriago
Firma del Registrador





Empresa Pública Municipal
Registro de la Propiedad de
Manta-EP

Avenida 4 y Calle 11

Mantecito guano

46345

Conforme a la solicitud Número: 95958, certifico hasta el día de hoy la Ficha Registral Número 46345

INFORMACIÓN REGISTRAL

Fecha de Apertura: *miércoles, 22 de mayo de 2014*
 Parroquia: Manta
 Tipo de Predio: Urbano
 Céd. Catastral/Rol/Dom. Prefal: XXXXXXXXXXXXXXXXXXXXXXXXXXXXX



LINDEROS REGISTRALES:

LOTE N° 190 MANZANA LAS BRISAS ESTE DE LA URBANIZACION MARINA BLUE, de la Parroquia Manta con las siguientes medidas y linderos. FRENTE: 18,26 m.- via las brisas. ATRAS: 17,87m.- lote N° 203. COSTADO DERECHO. 28,51m.- Lote N.- 189. COSTADO IZQUIERDO: 30,33m.- Lotes N.- 191. AREA TOTAL: 537,81m2. SOLVENCIA: EL LOTE DESCRITO SE ENCUENTRA LIBRE DE GRAVAMEN.

RESUMEN DE MOVIMIENTOS REGISTRALES:

Libro	Acto	Número y fecha de inscripción	Folio Inicial
Compra Venta	Compraventa y Unificación	2.784 10/09/2013	56.011
Compra Venta	Compraventa	3.147 16/10/2013	63.806
Planos	Planos	1 02/01/2014	1

MOVIMIENTOS REGISTRALES:

REGISTRO DE COMPRA VENTA

1 / 2 Compraventa y Unificación

Inscrito el: martes, 10 de septiembre de 2013
 Tomo: 1 Folio Inicial: 56.011 - Folio Final: 56.061
 Número de Inscripción: 2.784 Número de Repertorio: 6.565
 Oficina donde se guarda el original: Notaría Tercera
 Nombre del Cantón: Manta
 Fecha de Otorgamiento/Providencia: jueves, 22 de agosto de 2013
 Escritura/Juicio/Resolución:
 Fecha de Resolución:



a.- Observaciones:
C O M P R A V E N T A Y U N I F I C A C I O N
 * El Fideicomiso Marina Blue representado por la Compañía Fiduciaria S.A. Administradora de Fondos y Fideicomisos Mercantiles, a su vez debidamente representado por el Sr. David Fernando Guime Calero. En esta escritura el Municipio de Manta vende a favor de FIDEICOMISO MARINA BLUE el excedente de terreno de 594.35 m².
 UNIFICACION.- Marina Blue es propietario de ocho áreas de terrenos ubicadas en el sector conocido como Piedra Larga de la ciudad de Manta los cuales se detallan de la siguiente manera. LOTE 2.- LOTE 3, LOTE 4, LOTE 5, FAJA N. 1 FAJA N. 2 FAJA N. 3 FAJA N. 4. Las áreas de terrenos que se unifican al área de excedente de 594.35 Q U E D A N D O U N T E R R E N O T O T A L D E 2 0 2 0 3 4 . 0 6 m²

b.- Apellidos, Nombres y Domicilio de las Partes:

Calidad	Cédula n.º, C.º	Nombre y Razón Social	Estado Civil	Domicilio
Comprador	80-000000065830	Fideicomiso Marina Blue		Manta
Vendedor	80-000000052596	Gobierno Autónomo Descentralizado Municipal		Manta

2 / 2 **Compraventa**

Inscrito el: miércoles, 16 de octubre de 2013

Tomo: 1 Folio Inicial: 63.806 - Folio Final: 63.818

Número de Inscripción: 3.147 Número de Repertorio: 7.380

Oficina donde se guarda el original: Notaría Tercera

Nombre del Cantón: Manta

Fecha de Otorgamiento/Providencia: jueves, 26 de septiembre de 2013

Escritura/Juicio/Resolución:

Fecha de Resolución:

a.- Observaciones:

DESMEMBRACION del lote de terreno de propiedad de Fideicomiso Marina Blue el mismo que segun escritura tenia un area de 202.034,00m2 y mediante esta escritura desmembra un area de 17.004,97m2 quedando un area s o b r a n t e d e 1 8 5 . 0 2 9 , 0 9 m 2

b.- Apellidos, Nombres y Domicilio de las Partes:

Calidad	Cédula o R.U.C.	Nombre y/o Razón Social	Estado Civil	Domicilio
Propietario	80-000000065830	Fideicomiso Marina Blue		Manta

c.- Esta inscripción se refiere a la(s) que consta(n) en:

Libro:	No. Inscripción:	Fec. Inscripción:	Folio Inicial:	Folio final:
Compra Venta	2784	10-sep-2013	56011	56061

3 / 1 **Planos**

Inscrito el: jueves, 02 de enero de 2014

Tomo: 1 Folio Inicial: 1 - Folio Final: 1

Número de Inscripción: 1 Número de Repertorio: 12

Oficina donde se guarda el original: Notaría Tercera

Nombre del Cantón: Manta

Fecha de Otorgamiento/Providencia: viernes, 06 de diciembre de 2013

Escritura/Juicio/Resolución:

Fecha de Resolución:

a.- Observaciones:

PLANOS DE LA URBANIZACION MARINA BLUE

b.- Apellidos, Nombres y Domicilio de las Partes:

Calidad	Cédula o R.U.C.	Nombre y/o Razón Social	Estado Civil	Domicilio
Propietario	80-000000062440	Fideicomiso Mercantil Inmobiliario Marina		Manta

c.- Esta inscripción se refiere a la(s) que consta(n) en:

Libro:	No. Inscripción:	Fec. Inscripción:	Folio Inicial:	Folio final:
Compra Venta	2784	10-sep-2013	56011	56061



TOTAL DE MOVIMIENTOS CERTIFICADOS:

Libro	Número de Inscripciones	Libro	Número de Inscripciones
Planos	1		
Compra Verita	2		

(*Manabí*)


Los movimientos Registrales que constan en esta Ficha son los únicos que se refieren al predio que se certifica.

Cualquier enmendadura, alteración o modificación al texto de este certificado lo invalida.

Emitido a las: 12:06:36 del jueves, 29 de mayo de 2014

A petición de: *Julianna Macias*

Elaborado por: *Julianna Lourdes Macias Suarez*
131136755-9



Validez del Certificado 30 días, Excepto que se diera un traspaso de dominio o se emitiera un gravamen.

El interesado debe comunicar cualquier error en este Documento al Registrador de la Propiedad.



Jaime E. Delgado Intriago
Firma del Registrador





Empresa Pública Municipal
Registro de la Propiedad de
Manta-EP

Avenida 4 y Calle 11

46346



Conforme a la solicitud Número: 95958, certifico hasta el día de hoy la Fieha Registral Número 46346 inscrita a nombre de

INFORMACIÓN REGISTRAL

Fecha de Apertura: *jueves, 29 de mayo de 2014*
Parroquia: Manta
Tipo de Predio: Urbano
Cód.Catastral/Rol/Ident.Predial: XXXXXXXXXXXXXXXXXXXXXXXXXXXXX



LINDEROS REGISTRALES:

LOTE N° 19: MANZANA LAS BRISAS ESTE DE LA URBANIZACION MARINA BLUE, de la Parroquia Manta con las siguientes medidas y linderos. FRENTE: 15,93 m.- via las brisas. ATRAS: 15,93m.- lotes N° 202. COSTADO DERECHIO: 30,33m.- Lote N.- 190. COSTADO IZQUIERDO: 30,33m.- Lote N.- 192. AREA TOTAL: 483,05m2. SOLVENCIA: EL LOTE DESCRITO SE ENCUENTRA LIBRE DE GRAVAMEN.

RESUMEN DE MOVIMIENTOS REGISTRALES:

Libro	Acto	Número y fecha de inscripción	Folio Inicial
Compra Venta	Compraventa y Unificación	2.784 10/09/2013	56.011
Compra Venta	Compraventa	3.147 16/10/2013	63.806
Planos	Planos	1 02/01/2014	1

MOVIMIENTOS REGISTRALES:

REGISTRO DE COMPRA VENTA

1. Compraventa y Unificación

Inscrito el: martes, 10 de septiembre de 2013
Tomo: 1 Folio Inicial: 56.011 Folio Final: 56.061
Número de Inscripción: 2.784 Número de Repertorio: 6.565
Oficina donde se guarda el original: Notaría Tercera
Nombre del Cantón: Manta
Fecha de Otorgamiento/Providencia: jueves, 22 de agosto de 2013
Escritura/Juicio/Resolución:
Fecha de Resolución:



a.- Observaciones:

C O M P R A V E N T A Y U N I F I C A C I O N

* El Fideicomiso Marina Blue representado por la Compañía Fiducia S.A. Administradora de Fondos y Fideicomisos Mercantiles, a su vez debidamente representado por el Sr. David Fernando Guime Calero en esta escritura el Municipio de Manta vende a favor de FIDEICOMISO MARINA BLUE el excedente de terreno de 5 9 4 3 8 m 2

UNIFICACION.- Marina Blue es propietario de ochos lotes de terrenos ubicadas en el sector conocido como Piedra Larga de la ciudad de Manta los cuales se detallan de la siguiente manera. LOTE 2.- LOTE 3, LOTE 4 LOTE 5, FAJA N. 1 FAJA N. 2 FAJA N. 3 FAJA N. 4 de los cuales se unifican al área de excedente de 594.38 Q U E D A N D O U N A A R E A D E 2 0 2 0 3 4 . 0 6 m 2

b.- Apellidos, Nombres y Domicilio de las Partes:

Catidad	Cédula o R.U.C.	Nombres y Razón Social	Estado Civil	Domicilio
Comprador	80-0000000065830	Fideicomiso Marina Blue		Manta
Vendedor	80-0000000050594	Gobierno Autónomo Descentralizado Municipal		Manta

Certificación impresa por: JSM

Fieha Registral: 46346

Página: 1 de 1

2 / 2 Compraventa

Inscrito el : miércoles, 16 de octubre de 2013

Tomo: 1 Folio Inicial: 63.806 - Folio Final: 63.818

Número de Inscripción: 3.147 Número de Repertorio: 7.380

Oficina donde se guarda el original: Notaría Tercera

Nombre del Cantón: Manta

Fecha de Otorgamiento/Providencia: jueves, 26 de septiembre de 2013

Escritura/Juicio/Resolución:

Fecha de Resolución:

a.- Observaciones:

DESMEMBRACION del lote de terreno de propiedad de Fideicomiso Marina Blue el mismo que segun escritura tenia un area de 202.034,00m2 y mediante esta escritura desmembra un area de 17.004,97m2 quedando un area s o b r a n t e d e 1 8 5 . 0 2 9 , 0 9 m 2

b.- Apellidos, Nombres y Domicilio de las Partes:

Calidad	Cédula o R.U.C.	Nombre y/o Razón Social	Estado Civil	Domicilio
Propietario	80-0000000065830	Fideicomiso Marina Blue		Manta

c.- Esta inscripción se refiere a la(s) que consta(n) en:

Libro:	No. Inscripción:	Fec. Inscripción:	Folio Inicial:	Folio final:
Compra Venta	2784	10-sep-2013	56011	56061

1 / 1 Planos

Inscrito el : jueves, 02 de enero de 2014

Tomo: 1 Folio Inicial: 1 - Folio Final: 1

Número de Inscripción: 1 Número de Repertorio: 12

Oficina donde se guarda el original: Notaría Tercera

Nombre del Cantón: Manta

Fecha de Otorgamiento/Providencia: viernes, 06 de diciembre de 2013

Escritura/Juicio/Resolución:

Fecha de Resolución:

a.- Observaciones:

P L A N O S D E L A U R B A N I Z A C I O N M A R I N A B L U E

b.- Apellidos, Nombres y Domicilio de las Partes:

Calidad	Cédula o R.U.C.	Nombre y/o Razón Social	Estado Civil	Domicilio
Propietario	80-0000000062440	Fideicomiso Mercantil Inmobiliario Marina		Manta

c.- Esta inscripción se refiere a la(s) que consta(n) en:

Libro:	No. Inscripción:	Fec. Inscripción:	Folio Inicial:	Folio final:
Compra Venta	2784	10-sep-2013	56011	56061



TOTAL DE MOVIMIENTOS CERTIFICADOS:

Libro	Número de Inscripciones	Libro
Planos	1	
Compra Venta	2	

Número de Inscripciones

Los movimientos Registrados que constan en esta Ficha son los únicos que se refieren al inmueble que se certifica.

Cualquier enmendadura, alteración o modificación al texto de este certificado lo invalida.

Emitido a las: 12:08:37 del jueves, 29 de mayo de 2014

A petición de: *[Firma]*

Elaborado por: *Juliana Lourdes Macías Suárez*
131136755-9



Validez del Certificado 30 días. Excepto que se diere un traspaso de dominio o se emitiera un gravamen.



Jaime E. Delgado Intriago
Firma del Registrador

El interesado debe comunicar cualquier error en este Documento al Registrador de la Propiedad.





Empresa Pública Municipal
Registro de la Propiedad de
Manta-EP

Avenida 4 y Calle 11

Noviembre 17 2014

46347

Conforme a la solicitud Número: 95958, certifico hasta el día de hoy la Ficha Registral Número 46347

INFORMACIÓN REGISTRAL

Fecha de Apertura: *jueves, 29 de mayo de 2014*
Parroquia: Manta
Tipo de Precio: Urbano
Cód. Catastral/Rol/Ident. Preclal: XXXXXXXXXXXXXXXXXXXXXXXXXXXXX



LINDEROS REGISTRALES:

LOTE N° 192 MANZANA LAS BRISAS ESTE DE LA URBANIZACIÓN MARINA BLUE, de la Parroquia Manta con las siguientes medidas y linderos. FRENTE: 17,27 m.- via las brisas. ATRAS: 15,93m.- Lotes N° 201. COSTADO DERECHIO: 30,33m.- Lote N.- 191. COSTADO IZQUIERDO: 24,83m.- Lote N.- 193. AREA TOTAL: 446,04m2. SOLVENCIA: EL LOTE DESCRITO SE ENCUENTRA LIBRE DE GRAVAMEN.

RESUMEN DE MOVIMIENTOS REGISTRALES:

Libro	Acto	Número y fecha de inscripción	Folio Inicial
Compra Venta	Compraventa y Unificación	2.784 10/09/2013	56.011
Compra Venta	Compraventa	3.147 16/10/2013	63.806
Planos	Planos	1 02/01/2014	1

MOVIMIENTOS REGISTRALES:

REGISTRO DE COMPRA VENTA

1.- Compraventa y Unificación

Inscrito el: martes, 10 de septiembre de 2013
Tomo: 1 Folio Inicial: 56.011 - Folio Final: 56.061
Número de Inscripción: 2.784 Número de Repertorio: 6.565
Oficina donde se guarda el original: Notaría Tercera
Nombre del Cantón: Manta
Fecha de Otorgamiento/Providencia: jueves, 22 de agosto de 2013
Escritura/Juicio/Resolución:
Fecha de Resolución:



a.- Observaciones:

C O M P R A V E N T A Y U N I F I C A C I O N
* El Fideicomiso Marina Blue representado por la Compañía Fiducia S.A. Administradora de Fondos y Fideicomisos Mercantiles, a su vez debidamente representado por el Sr. David Fernando Guime Calero. En esta escritura el Municipio de Manta vende a favor de FIDEICOMISO MARINA BLUE el excedente de terreno de 594,38 m².
UNIFICACION.- Marina Blue es propietario de ocho áreas de terrenos ubicadas en el sector conocido como Piedra Larga de la ciudad de Manta los cuales se detallan de la siguiente manera. LOTE 2.- LOTE 3, LOTE 4 LOTE 5. FAJA N. 1 FAJA N. 2 FAJA N. 3 FAJA N. 4 áreas de terreno que se unifican al area de excedente de 594,38 Q U E D A N D O U N A R E A D E 2 0 2 0 3 4 , 9 6 m 2

b.- Apellidos, Nombres y Domicilio de las Partes:

Calidad	Cédula o R.I.C.	Nombre y Domicilio	Estado Civil	Domicilio
Comprador	80-0000000065830	Fideicomiso Marina Blue		Manta
Vendedor	80-0800000059594	Gobierno Autónomo Descentralizado Municipal de Manta		Manta

Certificación impresa por:

Ficha Registral: 46347

Página: 1 de 3



2 / 2 Compraventa

Inscrito el: miércoles, 16 de octubre de 2013
Tomo: 1 Folio Inicial: 63.806 - Folio Final: 63.818
Número de Inscripción: 3.147 Número de Repertorio: 7.380
Oficina donde se guarda el original: Notaría Tercera
Nombre del Cantón: Manta
Fecha de Otorgamiento/Providencia: jueves, 26 de septiembre de 2013
Escritura/Juicio/Resolución:
Fecha de Resolución:

a.- Observaciones:
DESMEMBRACION del lote de terreno de propiedad de Fideicomiso Marina Blue el mismo que según escritura tenía un área de 202.034,00m2 y mediante esta escritura desmembra un área de 17.004,97m2 quedando un área sobrante de 185.029,09 m2

b.- Apellidos, Nombres y Domicilio de las Partes:

Calidad	Cédula o R.U.C.	Nombre y/o Razón Social	Estado Civil	Domicilio
Propietario	80-000000065830	Fideicomiso Marina Blue		Manta

c.- Esta inscripción se refiere a la(s) que consta(n) en:

Libro:	Nº. Inscripción:	Fec. Inscripción:	Folio Inicial:	Folio final:
Compra Venta	2784	10-sep-2013	56011	56061

3 / 1 Planos

Inscrito el: jueves, 02 de enero de 2014
Tomo: 1 Folio Inicial: 1 - Folio Final: 1
Número de Inscripción: 1 Número de Repertorio: 12
Oficina donde se guarda el original: Notaría Tercera
Nombre del Cantón: Manta
Fecha de Otorgamiento/Providencia: viernes, 06 de diciembre de 2013
Escritura/Juicio/Resolución:
Fecha de Resolución:



a.- Observaciones:
P L A N O S D E L A U R B A N I Z A C I O N M A R I N A B L U E

b.- Apellidos, Nombres y Domicilio de las Partes:

Calidad	Cédula o R.U.C.	Nombre y/o Razón Social	Estado Civil	Domicilio
Propietario	80-000000062440	Fideicomiso Mercantil Inmobiliario Marina		Manta

c.- Esta inscripción se refiere a la(s) que consta(n) en:

Libro:	Nº. Inscripción:	Fec. Inscripción:	Folio Inicial:	Folio final:
Compra Venta	2784	10-sep-2013	56011	56061



TOTAL DE MOVIMIENTOS CERTIFICADOS:

Libro	Número de Inscripciones	Libro
Planos	1	
Compra Venta	2	

Número de Inscripciones

Los movimientos Registrales que constan en esta Ficha son los únicos que se refieren al predio que se certifica

Cualquier enmendadura, alteración o modificación al texto de este certificado lo invalida.

Emitido a las: 12:10:30 del jueves, 29 de mayo de 2014

A petición de: *[Firma]*

Elaborado por: Juliana Lourdes Macías Suarez
131136755-9



Validez del Certificado 30 días, Excepto que se diera un traspaso de dominio o se emitiera un gravamen.



Abg. Jaime E. Delgado Intriago
Firma del Registrador

El interesado debe comunicar cualquier error en este Documento al Registrador de la Propiedad.





Empresa Pública Municipal
Registro de la Propiedad de
Manta-EP

Avenida 4 y Calle 11

46348



Conforme a la solicitud Número: 95958, certifico hasta el día de hoy la Ficha Registral Número 46348

INFORMACIÓN REGISTRAL

Fecha de Apertura: *jueves, 29 de mayo de 2014*
 Parroquia: Manta
 Tipo de Predio: Urbano
 Céd. Catastral/Rol/Ident. Predial: XXXXXXXXXXXXXXXXXXXXXXXXXXXXX



LINDEROS REGISTRALES:

LOTE N° 85 MANZANA EL FARO ESTE DE LA URBANIZACIÓN MARINA BLUE, de la Parroquia Manta con las siguientes medidas y linderos. FRENTE: 16,32 m. - via El Faro. ATRAS: 16,30m. - lote N° 92. COSTADO DERECHO: 30,63m. - Lote N.- 84 y 93. COSTADO IZQUIERDO: 30,22m. - Lote N.- 86. AREA TOTAL: 493,18m2. SOLVENCIA: EL LOTE DESCRITO SE ENCUENTRA LIBRE DE GRAVAMEN.

RESUMEN DE MOVIMIENTOS REGISTRALES:

Línea	Acto	Número y fecha de inscripción	Folio Inicial
Compra Venta	Compraventa y Unificación	2.784 10/09/2013	56.011
Compra Venta	Compraventa	3.147 16/10/2013	63.806
Planos	Planos	1 02/01/2014	1

MOVIMIENTOS REGISTRALES:

REGISTRO DE COMPRA VENTA

2 Compraventa y Unificación

Inscrito el: martes, 10 de septiembre de 2013
 Tomo: 1 Folio Inicial: 56.011 - Folio Final: 56.061
 Número de Inscripción: 2.784 Número de Repertorio: 6.565
 Oficina donde se guarda el original: Notaría Tercera
 Nombre del Cantón: Manta
 Fecha de Otorgamiento/Providencia: jueves, 22 de agosto de 2013
 Escritura/Juicio/Resolución:
 Fecha de Resolución:



a.- Observaciones:

C O M P R A V E N T A Y U N I F I C A C I O N
 * El Fideicomiso Marina Blue representado por la Compañía Fiducia S.A. Administradora de Fondos y Fideicomisos Mercantiles, a su vez debidamente representado por el Sr. David Fernando Guime Calera. En esta escritura el Municipio de Manta vende a favor de FIDEICOMISO MARINA BLUE el excedente de terreno de 5 3 8 m 2 UNIFICACION.- Marina Blue es propietario de tres áreas de terrenos ubicadas en el sector conocido como Piedra Larga de la ciudad de Manta los cuales se unifican de la siguiente manera. LOTE 2.- LOTE 3, LOTE 4, LOTE 5, FAJA N. 1 FAJA N. 2 FAJA N. 3 FAJA N. 4. Las áreas de terreno que se unifican al área de excedente de 594.38 Q U E D A N D O U N T O T A L D E . 2 0 2 0 3 4 . 0 6 m 2 .

b.- Apellidos, Nombres y Domicilio de las Partes:

Calidad	Cédula o R.U.C.	Nombre y/o Razón Social	Estado Civil	Domicilio
Comprador	80-0000000065830	Fideicomiso Marina Blue		Manta
Vendedor	80-0000000050594	Gobierno Autonomo Descentralizado Municipi		Manta

Certificación impresa por: *ADM*

Ficha Registral: 46348

Página: 1 de 3

2 / 2 Compraventa

Inscrito el : miércoles, 16 de octubre de 2013
Tomo: 1 Folio Inicial: 63.806 - Folio Final: 63.818
Número de Inscripción: 3.147 Número de Repertorio: 7.380
Oficina donde se guarda el original: Notaría Tercera
Nombre del Cantón: Manta
Fecha de Otorgamiento/Providencia: jueves, 26 de septiembre de 2013
Escritura/Juicio/Resolución:
Fecha de Resolución:

a.- Observaciones:
DESMEMBRACION del lote de terreno de propiedad de Fideicomiso Marina Blue el mismo que segun escritura tenia un area de 202.034,00m2 y mediante esta escritura desmembra un area de 17.004,97m2 quedando un area s o b r a n t e d e 1 8 5 . 0 2 9 , 0 9 m 2

b.- Apellidos, Nombres y Domicilio de las Partes:

Calidad	Cédula o R.U.C.	Nombre y/o Razón Social	Estado Civil	Domicilio
Propietario	80-0000000065830	Fideicomiso Marina Blue		Manta

c.- Esta inscripción se refiere a la(s) que consta(n) en:

Libro:	No. Inscripción:	Fec. Inscripción:	Folio Inicial:	Folio final:
Compra Venta	2784	10-sep-2013	56011	56061

3 / 1 Planos

Inscrito el : jueves, 02 de enero de 2014
Tomo: 1 Folio Inicial: I - Folio Final: I
Número de Inscripción: 1 Número de Repertorio: 12
Oficina donde se guarda el original: Notaría Tercera
Nombre del Cantón: Manta
Fecha de Otorgamiento/Providencia: viernes, 06 de diciembre de 2013
Escritura/Juicio/Resolución:
Fecha de Resolución:



a.- Observaciones:
P L A N O S D E L A U R B A N I Z A C I O N M A R I N A B L U E

b.- Apellidos, Nombres y Domicilio de las Partes:

Calidad	Cédula o R.U.C.	Nombre y/o Razón Social	Estado Civil	Domicilio
Propietario	80-0000000062440	Fideicomiso Mercantil Inmobiliario Marina		Manta

c.- Esta inscripción se refiere a la(s) que consta(n) en:

Libro:	No. Inscripción:	Fec. Inscripción:	Folio Inicial:	Folio final:
Compra Venta	2784	10-sep-2013	56011	56061



TOTAL DE MOVIMIENTOS CERTIFICADOS:

Libro	Número de Inscripciones	Libro	Número de Inscripciones
Planes	1		
Compra Venta	2		

Las moviientos Registrales que constan en esta Ficha son los únicos que se refieren al predio que se certifica.

Cualquier enmendadura, alteración o modificación al texto de este certificado lo invalida.

Emilito a las: 12:14:17 del jueves, 29 de mayo de 2014

A petición de:

Elaborado por: Juliana Lourdes Macías Suarez
131136755-9



Validez del Certificado 30 días, Excepto que se détera un traspaso de dominio o se emittiera un gravamen.



Abg. Jaime E. Delgado Intriago
Firma del Registrador

El interesado debe comunicar cualquier error en este Documento al Registrador de la Propiedad.





Empresa Pública Municipal
Registro de la Propiedad de
Manta-EP

Avenida 4 y Calle 11

46349



Conforme a la solicitud Número: 95958, certifico hasta el día de hoy la Ficha Registral Número

INFORMACIÓN REGISTRAL

Fecha de Apertura: *jueves, 29 de mayo de 2014*
Parroquia: Manta
Tipo de Predio: Urbano
Cód. Catastral/Idem. Predial: XXXXXXXXXXXXXXXXXXXXXXXXXX



LINDEROS REGISTRALES:

LOTE N° 86 MANZANA EL FARO ESTE DE LA URBANIZACIÓN MARINA BLUE, de la Parroquia Manta con las siguientes medidas y linderos. FRENTE: 16,30 m.- via El Faro. ATRAS: 16,30m.- lote N° 91. COSTADO DERECHO: 30,22m.- Lote N.- 85. COSTADO IZQUIERDO: 30,32m.- Lote N.- 87 y 90. AREA TOTAL: 492,68m2. SOLVENCIA: EL LOTE DESCRITO SE ENCUENTRA LIBRE DE GRAVAMEN.

RESUMEN DE MOVIMIENTOS REGISTRALES:

Libro	Acto	Número y fecha de inscripción	Folio Inicial
Compra Venta	Compraventa y Unificación	2.784 13/09/2013	56.011
Compra Venta	Compraventa	3.147 16/10/2013	63.836
Planos	Planos	1 02/01/2014	1

MOVIMIENTOS REGISTRALES:

REGISTRO DE COMPRA VENTA

1 / 2 Compraventa y Unificación

Inscrito el: *miércoles, 10 de septiembre de 2013*
Tomo: J Folio Inicial: 56.011 - Folio Final: 56.061
Número de Inscripción: 2.784 Número de Repertorio: 6.565
Oficina donde se guarda el original: Notaría Tercera
Nombre del Cantón: Manta
Fecha de Otorgamiento/Providencia: *jueves, 22 de agosto de 2013*
Escritura/Juicio/Resolución:
Fecha de Resolución:




a.- Observaciones:

C O M P R A V E N T A Y U N I F I C A C I O N
* El Fideicomiso Marina Blue representado por la Compañía Financiera S.A. Administradora de Fondos y Fideicomisos Mercantiles, a su vez debidamente representado por el Sr. David Fernando Guimo Calero. En esta escritura el Municipio de Manta vence a favor de FIDEICOMISO MARINA BLUE el excedente de terreno de **5 9 4 . 3 8 m 2**.
UNIFICACION.- Marina Blue es propietario de ocho áreas de terrenos ubicadas en el sector conocido como Piedra Larga de la ciudad de Manta las cuales se detallan de la siguiente manera. LOTE 2.- LOTE 3, LOTE 4 LOTE 5, FAJA N. 1 FAJA N. 2 FAJA N. 3 FAJA N. 4 áreas de terrenos que se unifican al área de excedente de **594.38 Q U E D A N D O U N A R E A T O T A L D E 2 0 2 0 3 4 . 0 6 m 2**

b.- Apellidos, Nombres y Domicilio de las Partes

Calidad	Cédula	Nombre y Razón Social	Estado Civil	Domicilio
Comprador	80-0000000658906	Fideicomiso Marina Blue		Manta
Vendedor	80-0000000501504	Gobierno Autónomo Descentralizado Municipal		Manta



Ficha Registral: 46349

Página 1 de 3

2 / 2 **Compraventa**

Inscrito el: miércoles, 16 de octubre de 2013

Tomo: 1 Folio Inicial: 63.806 - Folio Final: 63.818

Número de Inscripción: 3.147 Número de Repertorio: 7.380

Oficina donde se guarda el original: Notaría Tercera

Nombre del Cantón: Manta

Fecha de Otorgamiento/Providencia: jueves, 26 de septiembre de 2013

Escritura/Juicio/Resolución:

Fecha de Resolución:

a.- Observaciones:

DESMEMBRACION del lote de terreno de propiedad de Fideicomiso Marina Blue el mismo que segun escritura tenia un arca de 202.034,00m2 y mediante esta escritura desmembra un area de 17.004,97m2 quedando un area s o b r a n t e d e 1 8 5 . 0 2 9 , 0 9 m 2

b.- Apellidos, Nombres y Domicilio de las Partes:

Calidad	Cédula o R.U.C.	Nombre y/o Razón Social	Estado Civil	Domicilio
Propietario	80-0000000065830	Fideicomiso Marina Blue		Manta

c.- Esta inscripción se refiere a la(s) que consta(n) en:

Libro:	No. Inscripción:	Fec. Inscripción:	Folio Inicial:	Folio final:
Compra Venta	2784	10-sep-2013	56011	56061

3 / 1 **Planos**

Inscrito el: jueves, 02 de enero de 2014

Tomo: 1 Folio Inicial: 1 - Folio Final: 1

Número de Inscripción: 1 Número de Repertorio: 12

Oficina donde se guarda el original: Notaría Tercera

Nombre del Cantón: Manta

Fecha de Otorgamiento/Providencia: viernes, 06 de diciembre de 2013

Escritura/Juicio/Resolución:

Fecha de Resolución:

a.- Observaciones:

PLANOS DE LA URBANIZACION MARINA BLUE

b.- Apellidos, Nombres y Domicilio de las Partes:

Calidad	Cédula o R.U.C.	Nombre y/o Razón Social	Estado Civil	Domicilio
Propietario	80-0000000062440	Fideicomiso Mercantil Inmobiliario Marina		Manta

c.- Esta inscripción se refiere a la(s) que consta(n) en:

Libro:	No. Inscripción:	Fec. Inscripción:	Folio Inicial:	Folio final:
Compra Venta	2784	10-sep-2013	56011	56061



Handwritten signature or mark.

TOTAL DE MOVIMIENTOS CERTIFICADOS:

Libro	Número de Inscripciones	Libro	Número de Inscripciones
Planes	1		
Compra Venta	2		

Los movimientos Registrales que constan en esta Ficha son los únicos que se refieren al predio que se certifica.

Cualquier enmendadura, alteración o modificación al texto de este certificado lo invalida.

Emitido a las: 12:16:15 del jueves, 29 de mayo de 2014

A petición de: *[Firma]*

Elaborado por: *[Firma]*
 Julián Lourdes Macías Suárez
 131136755-9



Validez del Certificado 30 días, Excepto que se diere un traspaso de dominio o se emitiera un gravamen.



[Firma]
 Sr. Jaime E. Delgado Intriago
 Firma del Registrador

El interesado debe comunicar cualquier error en este Documento al Registrador de la Propiedad.



Certificación...



Empresa Pública Municipal
Registro de la Propiedad de
Manta-EP


Avenida 4 y Calle 11

46350

Conforme a la solicitud Número: 95958, certifico hasta el día de hoy la Ficha Registral Número: 46350

INFORMACIÓN REGISTRAL

Fecha de Aportación: *jueves, 29 de mayo de 2014*
 Parroquia: Manta
 Tipo de Predio: Urbano
 Cód Catastral/Rol/Ident.Predial: XXXXXXXXXXXXXXXXXXXXXXXXXX



LINDEROS REGISTRALES:

LOTE N° 87 MANZANA EL FARO ESTE DE LA URBANIZACION MARINA BLUE, de la Parroquia Manta con las siguientes medidas y linderos. FRENTE: 17,67 m.- via El Faro. ATRAS: 16,30m.- lote N° 90. COSTADO DERECHO: 27,02m.- Lote N.- 86. COSTADO IZQUIERDO: 32,82m.- Lote N.- 88 y 89. AREA TOTAL: 485,77m2. SOLVENCIA: EL LOTE DESCRITO SE ENCUENTRA LIBRE DE GRAVAMEN.

RESUMEN DE MOVIMIENTOS REGISTRALES:

Libro	Acto	Número y fecha de inscripción	Folio Inicial
Compra Venta	Compraventa y Unificación	2.784 10/09/2013	56.011
Compra Venta	Compraventa	3.147 16/10/2013	63.806
Planos	Planos	3 02/01/2014	1

MOVIMIENTOS REGISTRALES:

REGISTRO DE COMPRA VENTA

2. Compraventa y Unificación

Inscrito el: martes, 01 de septiembre de 2013
 Tomo: 1 Folio Inicial: 56.011 - Folio Final: 56.061
 Número de Inscripción: 2.784 Número de Repertorio: 6.565
 Oficina donde se guarda el original: Notaría Tercera
 Nombre del Cantón: Manta
 Fecha de Otorgamiento/Providencia: jueves, 22 de agosto de 2013
 Escritura/Juicio/Resolución:
 Fecha de Resolución:

a.- Observaciones:

C O M P R A V E N T A Y U N I F I C A C I O N
 * El Fideicomiso Marina Blue representado por la Compañía Fiducia S.A. Administradora de Fondos y Fideicomisos Mercantiles, a su vez debidamente representado por el Sr. David Fernando Guime Calero. En esta escritura el Municipio de Manta vende a favor de FIDEICOMISO MARINA BLUE el excedente de terreno de 5 9 4 . 3 8 m 2 UNIFICACION.- Marina Blue es propietario de ocho áreas de terrenos ubicadas en el sector conocido como Piedra Larga de la ciudad de Manta los cuales se detallan de la siguiente manera. LOTE 2.- LOTE 3, LOTE 4, LOTE 5, FAJA N. 1 FAJA N. 2 FAJA N. 3 FAJA N. 4. Los terrenos que se unifican al área de excedente de 394.38 Q U E D A N D O U N T E R R E N O D E 2 0 2 0 3 - 4 0 6 m 2 .

b.- Apellidos, Nombres y Domicilio de las Partes:

Calidad	Cédula o R.U.C.	Nombre y/o Razón Social	Estado Civil	Domicilio
Comprador	80-00000000-30	Fideicomiso Marina Blue		Manta
Vendedor	80-00000000-30	Municipio Descentralizado Manti		Manta



Certificado impreso por: 2013

Ficha Registral: 46350

Página: 1 de 2

2 / 2 Compraventa

Inscrito el : miércoles, 16 de octubre de 2013

Tomo: 1 Folio Inicial: 63.806 - Folio Final: 63.818
Número de Inscripción: 3.147 Número de Repertorio: 7.380
Oficina donde se guarda el original: Notaría Tercera
Nombre del Cantón: Manta

Fecha de Otorgamiento/Providencia: jueves, 26 de septiembre de 2013

Escritura/Juicio/Resolución:

Fecha de Resolución:

a.- Observaciones:

DESMEMBRACION del lote de terreno de propiedad de Fideicomiso Marina Blue el mismo que segun escritura tenia un area de 202.034,00m2 y mediante esta escritura desmembra un area de 17.004,97m2 quedando un area s o b r a n t e d e 1 8 5 . 0 2 9 , 0 9 m 2

b.- Apellidos, Nombres y Domicilio de las Partes:

Calidad	Cédula o R.U.C.	Nombre y/o Razón Social	Estado Civil	Domicilio
Propietario	80-0000000065830	Fideicomiso Marina Blue		Manta

c.- Esta inscripción se refiere a la(s) que consta(n) en:

Libro:	No. Inscripción:	Fec. Inscripción:	Folio Inicial:	Folio final:
Compra Venta	2784	10-sep-2013	56011	56061

3 / 1 Planos

Inscrito el : jueves, 02 de enero de 2014

Tomo: 1 Folio Inicial: 1 - Folio Final: 12
Número de Inscripción: 1 Número de Repertorio: 12
Oficina donde se guarda el original: Notaría Tercera
Nombre del Cantón: Manta

Fecha de Otorgamiento/Providencia: viernes, 06 de diciembre de 2013

Escritura/Inicio/Resolución:

Fecha de Resolución:

a.- Observaciones:

P L A N O S D E L A U R B A N I Z A C I O N M A R I N A B L U E

b.- Apellidos, Nombres y Domicilio de las Partes:

Calidad	Cédula o R.U.C.	Nombre y/o Razón Social	Estado Civil	Domicilio
Propietario	80-0000000062440	Fideicomiso Mercantil Inmobiliario Marina		Manta

c.- Esta inscripción se refiere a la(s) que consta(n) en:

Libro:	No. Inscripción:	Fec. Inscripción:	Folio Inicial:	Folio final:
Compra Venta	2784	10-sep-2013	56011	56061



TOTAL DE MOVIMIENTOS CERTIFICADOS:

Libro	Número de Inscripciones	Libro
Planos	1	
Compra Venta	2	

(Cada 15 días)



Los movimientos Registrales que constan en esta Ficha son los únicos que se refieren al predio 131136755-9

Cualquier enmendadura, alteración o modificación al texto de este certificado lo invalida.

Emérito a las: 12:17:49 del jueves, 29 de mayo de 2014

A petición de: _____

Elaborado por: Juliana Lourdes Macías Suárez
131136755-9



Validez del Certificado 30 días, Excepto que se fiera un traspaso de dominio o se emitiera un gravamen.

El interesado debe comunicar cualquier error en este Documento al Registrador de la Propiedad.



Abg. Jaime E. Delgado Intriago
Firma del Registrador





Empresa Pública Municipal
Registro de la Propiedad de
Manta-EP

Avenida 4 y Calle 11



Conforme a la solicitud Número: 95958, certifico hasta el día de hoy la Ficha Registral Número 46351

INFORMACIÓN REGISTRAL

Fecha de Apertura: *Jueves, 29 de mayo de 2014*
Parroquia: Manta
Tipo de Predio: Urbano
Cód. Catastral/Rol/Ident. Predial: XXXXXXXXXXXXXXXXXXXXXXXXXX



LINDEROS REGISTRALES:

LOTE N° 88 MANZANA EL FARO ESTE DE LA URBANIZACION MARINA BLUE, de la Parroquia Manta con las siguientes medidas y linderos. FRENTE: 16,56 m.- via El Faro. ATRAS: 16,30m.- lote N° 89. COSTADO DERECHIO: 30,32m.- Lote N.- 87. COSTADO IZQUIERDO: 27,53m.- Comunal Lineal. AREA TOTAL: 445,46m2. SOLVENCIA: EL LOTE DESCRITO SE ENCUENTRA LIBRE DE GRAVAMEN.

RESUMEN DE MOVIMIENTOS REGISTRALES:

Libro	Acto	Número y fecha de inscripción	Folio Inicial
Compra Venta	Compraventa y Unificación	2.784 10/09/2013	56.011
Compra Venta	Compraventa	3.147 16/10/2013	63.806
Planos	Planos	1 02/01/2014	1

MOVIMIENTOS REGISTRALES:

REGISTRO DE COMPRA VENTA

2 Compraventa y Unificación

Inscripción el: martes, 10 de septiembre de 2013
Tomo: 1 Folio Inicial: 56.011 - Folio Final: 56.061
Número de Inscripción: 2.784 Número de Repertorio: 6.565
Oficina donde se guarda el original: Notaría Tercera
Nombre del Cantón: Manta
Fecha de Otorgamiento/Providencia: jueves, 22 de agosto de 2013
Escritura/Juicio/Resolución:
Fecha de Resolución:

a.- Observaciones:

C O M P R A V E N T A Y U N I F I C A C I O N

* El Fideicomiso Marina Blue representado por la Compañía Fiducia S.A. Administradora de Fondos y Fideicomisos Mercantiles, a su vez debidamente representado por el Sr. David Fernando Guime Calero. En esta escritura el Municipio de Manta vende a favor de FIDEICOMISO MARINA BLUE el excedente de terreno d e c 5 9 4 3 8 m 2

UNIFICACION.- Marina Blue es propietario de ocho áreas de terrenos ubicadas en el sector conocido como Piedra Larga de la ciudad de Manta las cuales se detallan de la siguiente manera. LOTE 2.- LOTE 3, LOTE 4, LOTE 5, FAJA N. 1 FAJA N. 2 FAJA N. 3 FAJA N. 4. Las áreas de terreno que se unificar al área de excedente de 594,38 Q U E D A N D O U N A R E A D E 2 0 2 0 3 4 0 6 m 2 .

b.- Apellidos, Nombres y Domicilio de las Partes:

Calidad	Cédula o R.U.C.	Nombre y/o Razón Social	Estado Civil	Domicilio
Comprador	80-000000006	Fideicomiso Marina Blue		Manta
Vendedor	80-000000050	Gobierno Autónomo Descentralizado Municipi		Manta

Certificación hecha por: JMM

Ficha Registral: 46351

Página: 1 de 1



2 / 2 **Compraventa**

Inscrito el: miércoles, 16 de octubre de 2013

Tomo: 1 Folio Inicial: 63.806 - Folio Final: 63.818
Número de Inscripción: 3.147 Número de Repertorio: 7.380
Oficina donde se guarda el original: Notaría Tercera
Nombre del Cantón: Manta

Fecha de Otorgamiento/Providencia: jueves, 26 de septiembre de 2013

Escritura/Juicio/Resolución:

Fecha de Resolución:

a.- Observaciones:

DESMEMBRACION del lote de terreno de propiedad de Fideicomiso Marina Blue el mismo que según escritura tenía un arca de 202.034,00m2 y mediante esta escritura desmembra un área de 17.004,97m2 quedando un arca s o b r a n t e d e 1 8 5 . 0 2 9 , 0 9 m 2

b.- Apellidos, Nombres y Domicilio de las Partes:

Calidad	Cédula o R.U.C.	Nombre y/o Razón Social	Estado Civil	Domicilio
Propietario	80-0000000065830	Fideicomiso Marina Blue		Manta

c.- Esta inscripción se refiere a la(s) que consta(n) en:

Libro:	No. Inscripción:	Fec. Inscripción:	Folio Inicial:	Folio final:
Compra Venta	2784	10-sep-2013	56011	56061

3 / 1 **Planos**

Inscrito el: jueves, 02 de enero de 2014

Tomo: 1 Folio Inicial: 1 - Folio Final: 1
Número de Inscripción: 1 Número de Repertorio: 12
Oficina donde se guarda el original: Notaría Tercera
Nombre del Cantón: Manta

Fecha de Otorgamiento/Providencia: viernes, 06 de diciembre de 2013

Escritura/Juicio/Resolución:

Fecha de Resolución:

a.- Observaciones:

P L A N O S D E L A U R B A N I Z A C I O N M A R I N A B L U E

b.- Apellidos, Nombres y Domicilio de las Partes:

Calidad	Cédula o R.U.C.	Nombre y/o Razón Social	Estado Civil	Domicilio
Propietario	80-0000000062440	Fideicomiso Mercantil Inmobiliario Marina		Manta

c.- Esta inscripción se refiere a la(s) que consta(n) en:

Libro:	No. Inscripción:	Fec. Inscripción:	Folio Inicial:	Folio final:
Compra Venta	2784	10-sep-2013	56011	56061



TOTAL DE MOVIMIENTOS CERTIFICADOS:

Libro	Número de Inscripciones	Libro	Número de Inscripciones
Planes	1		
Compra Venta	2		

Los movimientos Registrales que constan en esta Ficha son los únicos que se refieren al predio que se certifica.

Cualquier enmendadura, alteración o modificación al texto de este certificado lo invalida.

Emitido a las: 12:19:47 del jueves, 29 de mayo de 2014

A petición de: *[Firma]*

Elaborado por: *[Firma]* Juliana Lourdes Macías Suárez
131136755-9



Validez del Certificado 30 días. Excepto que se diere un traspaso de dominio o se emitiese un gravamen.

El interesado debe comunicar cualquier error en este Documento al Registrador de la Propiedad.



[Firma]
Abg. Jaime E. Delgado Intriago
Firma del Registrador





Empresa Pública Municipal
Registro de la Propiedad de
Manta-EP

Avenida 4 y Calle 11

46352



Conforme a la solicitud Número: 95958, certifico hasta el día de hoy la Ficha Registral Número

INFORMACIÓN REGISTRAL

Fecha de Apertura: *Jueves, 29 de mayo de 2014*
Parroquia: Manta
Tipo de Precio: Urbano
Cód. Catastral/Rol/Idert/Prodial: XXXXXXXXXXXXXXXXXXXXXXXXXXXXX



LINDEROS REGISTRALES:

LOTE N° 81 MANZANA EL FARO ESTE DE LA URBANIZACION MARINA BLUE, de la Parroquia Manta con las siguientes medidas y linderos. FRENTE: 17,88 m.- via El Faro. ATRAS: 17,87m.- lotes N° 96. COSTADO DERECHO: 29,44m.- Comunal Lineal. COSTADO IZQUIERDO: 29,63m.- Lote N.- 82. AREA TOTAL: 526,18m2. SOLVENCIA: EL LOTE DESCRITO SE ENCUENTRA LIBRE DE GRAVAMEN.

RESUMEN DE MOVIMIENTOS REGISTRALES:

Libre	Acto	Número y fecha de inscripción	Folio Inicial
Compra Venta	Compraventa y Unificación	2.784 10/09/2013	56.011
Compra Venta	Compraventa	3.147 16/10/2013	63.806
Planes	Planes	1 02/01/2014	1

MOVIMIENTOS REGISTRALES:

REGISTRO DE COMPRA VENTA

1 / 2 **Compraventa y Unificación**

Inscrito el: martes, 10 de septiembre de 2013
Tomo: 1 Folio Inicial: 56.011 - Folio Final: 56.061
Número de inscripción: 2.784 Número de Repertorio: 6.565
Oficina donde se guarda el original: Notaría Tercera
Nombre del Cantón: Manta
Fecha de Otorgamiento/Providencia: jueves, 22 de agosto de 2013
Escritura/Juicio/Resolución:
Fecha de Resolución:



a.- Observaciones:

C O M P R A V E N T A Y U N I F I C A C I O N
* El Fideicomiso Marina Blue representado por la Compañía Fiducia S.A. Administradora de Fondos y Fideicomisos Mercantiles, a su vez debidamente representado por el Sr. David Fernando Guime Calero. En esta escritura el Municipio de Manta vende a favor de FIDECOMISO MARINA BLUE el excedente de terreno de 594.38 m².
UNIFICACION.- Marina Blue es propietario de cinco áreas de terrenos ubicadas en el sector conocido como Piedra Larga de la ciudad de Manta las cuales están en la siguiente manera. LOTE 2.- LOTE 3, LOTE 4, LOTE 5, FAJA N. 1 FAJA N. 2 FAJA N. 3 y FAJA N. 4 áreas de terrenos que se unifican al área de excedente de 594.38 Q U E D A N D O U N I F I C A D O D E P A L D E 2 0 2 0 3 4 . 0 6 m 2 .


b.- Apellidos, Nombres y Domicilio de las Partes

Calidad	Cédula de Identificación	Nombre y Razón Social	Estado Civil	Domicilio
Comprador	80-00000000000000000000	Fideicomiso Marina Blue		Manta
Vendedor	80-00000000000000000000	Gobierno Autónomo Descentralizado Municipi		Manta

Calificación impresa por: JEM

Ficha Registral: 46352

Página: 1 de 3



2 / 2 **Compraventa**

Inscrito el : **miércoles, 16 de octubre de 2013**

Tomo: **1** Folio Inicial: **63.806** - Folio Final: **63.818**

Número de Inscripción: **3.147** Número de Repertorio: **7.380**

Oficina donde se guarda el original: **Notaría Tercera**

Nombre del Cantón: **Manta**

Fecha de Otorgamiento/Providencia: **jueves, 26 de septiembre de 2013**

Escritura/Juicio/Resolución:

Fecha de Resolución:

a.- Observaciones:

DESMEMBRACION del lote de terreno de propiedad de Fideicomiso Marina Blue el mismo que segun escritura tenia un area de 202.034,00m2 y mediante esta escritura desmembra un area de 17.004,97m2 quedando un area s o b r a n t e d e l 8 5 . 0 2 9 , 0 9 m 2

b.- Apellidos, Nombres y Domicilio de las Partes:

Calidad	Cédula o R.U.C.	Nombre y/o Razón Social	Estado Civil	Domicilio
Propietario	80-0000000065830	Fideicomiso Marina Blue		Manta

c.- Esta inscripción se refiere a la(s) que consta(n) en:

Libro:	No. Inscripción:	Fec. Inscripción:	Folio Inicial:	Folio final:
Compra Venta	2784	10-sep-2013	56011	56061

3 / 1 **Planos**

Inscrito el : **jueves, 02 de enero de 2014**

Tomo: **1** Folio Inicial: **1** - Folio Final: **1**

Número de Inscripción: **1** Número de Repertorio: **12**

Oficina donde se guarda el original: **Notaría Tercera**

Nombre del Cantón: **Manta**

Fecha de Otorgamiento/Providencia: **viernes, 06 de diciembre de 2013**

Escritura/Juicio/Resolución:

Fecha de Resolución:

a.- Observaciones:

PLANOS DE LA URBANIZACION MARINA BLUE

b.- Apellidos, Nombres y Domicilio de las Partes:

Calidad	Cédula o R.U.C.	Nombre y/o Razón Social	Estado Civil	Domicilio
Propietario	80-0000000062440	Fideicomiso Mercantil Inmobiliario Marina		Manta

c.- Esta inscripción se refiere a la(s) que consta(n) en:

Libro:	No. Inscripción:	Fec. Inscripción:	Folio Inicial:	Folio final:
Compra Venta	2784	10-sep-2013	56011	56061



TOTAL DE MOVIMIENTOS CERTIFICADOS:

Libro	Número de Inscripciones	Libro	Número de Inscripciones
Planos	1		
Compra Venta	2		



Los movimientos Registrales que constan en esta Ficha son los únicos que se refieren al predio que se certifica

Cualquier enmendadura, alteración o modificación al texto de este certificado lo invalida.

Emitido a las: 12:22:43 del jueves, 29 de mayo de 2014

A petición de: [Illegible]

Elaborado por: Juliana Lourdes Macías Suarez
131136755-9



Validez del Certificado 30 días, Excepto que se diera un traspaso de dominio o se emitiera un gravamen.



Abg. Jaime E. Delgado Intriago
Firma del Registrador

El interesado debe comunicar cualquier error en este Documento al Registrador de la Propiedad.





Empresa Pública Municipal
Registro de la Propiedad de
Manta-EP

Avenida 4 y Calle II

46353



Conforme a la solicitud Número: 95958, certifico hasta el día de hoy la Ficha Registral Número

INFORMACIÓN REGISTRAL

Fecha de Apertura: *jueves, 29 de mayo de 2014*
Parroquia: Manta
Tipo de Predio: Urbano
Cód. Catastral/Rol/Ident. Predial: XXXXXXXXXXXXXXXXXXXXXXXXXX



LINDEROS REGISTRALES:

LOTE N° 82 MANZANA EL FARO ESTE DE LA URBANIZACION MARINA BLUE, de la Parroquia Manta con las siguientes medidas y linderos. FRENTE: 18,26 m.- via El Faro. ATRAS: 17,87m.- lote N° 95. COSTADO DERECHO: 29,63m.- Lote N.- 81. COSTADO IZQUIERDO: 31,45m.- Lote N.- 83. AREA TOTAL: 557,79m2. SOLVENCIA: EL LOTE DESCRITO SE ENCUENTRA LIBRE DE GRAVAMEN.

RESUMEN DE MOVIMIENTOS REGISTRALES:

Libro	Acto	Número y fecha de inscripción	Folio Inicial
Compra Venta	Compraventa y Unificación	2.784 10/09/2013	56.011
Compra Venta	Compraventa	3.147 16/10/2013	63.806
Planes	Planes	1 02/01/2014	1

MOVIMIENTOS REGISTRALES:

REGISTRO DE COMPRA VENTA

1 / 2 Compraventa y Unificación

Inscrito el: *martes, 10 de septiembre de 2013*
Tomo: 1 Folio Inicial: 56.011 - Folio Final: 56.061
Número de inscripción: 2.784 Número de Repertorio: 6.565
Oficina donde se guarda el original: Notaría Tercera
Nombre del Cantón: Manta
Fecha de Otorgamiento/Providencia: *jueves, 22 de agosto de 2013*
Eseritura/Juicio/Resolución:
Fecha de Resolución:



a.- Observaciones:

C O M P R A V E N T A Y U N I F I C A C I O N

* El Fideicomiso Marina Blue representado por la Compañía Fiducias S.A. Administradora de Fondos y Fideicomisos Mercantiles, a su vez debidamente representado por el Sr. David Fernando Guime Calera.

En esta escritura el Municipio de Manta vende a favor de FIDUCOMISO MARINA BLUE el excedente de terreno de 594.38 m².

UNIFICACION.- Marina Blue es propietario de ocho áreas de terrenos ubicadas en el sector conocido como Piedra Larga de la ciudad de Manta las cuales se detallan de la siguiente manera. 1.OTE 2.- 1.OTE 3, LOTE 4, LOTE 5, FAJAN 1 FAJAN 2 FAJAN 3 FAJAN 4 y 5 áreas que se unifican al área de excedente de 594.38 Q U E D A N D O U N T E R R E N O L I B R E D E 2 0 2 0 3 4 . 0 6 m².

h.- Apellidos, Nombres y Domicilio de las Partes:

Cafidad	Cédula de Identificación	Nombre y/o Razón Social	Estado Civil	Domicilio
Comprador	80-0000000069830	Fideicomiso Marina Blue		Manta
Vendedor	80-0000000000000	Gobierno Autónomo Descentralizado Municipi		Manta

Certificación impresa por: Jufm

Ficha Registral: 46353

Página: 1 de 2



2 / 2 **Compraventa**

Inscrito el: miércoles, 16 de octubre de 2013

Tomo: 1 Folio Inicial: 63.806 - Folio Final: 63.818

Número de Inscripción: 3.147 Número de Repertorio: 7.380

Oficina donde se guarda el original: Notaría Tercera

Nombre del Cantón: Manta

Fecha de Otorgamiento/Providencia: jueves, 26 de septiembre de 2013

Escritura/Juicio/Resolución:

Fecha de Resolución:

a.- Observaciones:

DESMEMBRACION del lote de terreno de propiedad de Fideicomiso Marina Blue el mismo que segun escritura tenia un area de 202.034,00m2 y mediante esta escritura desmembra un arca de 17.004,97m2 quedando un area
s o b r a n t e d e 1 8 5 . 0 2 9 , 0 9 m 2

b.- Apellidos, Nombres y Domicilio de las Partes:

Calidad	Cédula o R.U.C.	Nombre y/o Razón Social	Estado Civil	Domicilio
Propietario	80-0000000065830	Fideicomiso Marina Blue		Manta

c.- Esta inscripción se refiere a la(s) que consta(n) en:

Libro:	No. Inscripción:	Fec. Inscripción:	Folio Inicial:	Folio final:
Compra Venta	2784	10-sep-2013	56011	56061

3 / 1 **Planos**

Inscrito el: jueves, 02 de enero de 2014

Tomo: 1 Folio Inicial: 1 - Folio Final: 1

Número de Inscripción: 1 Número de Repertorio: 12

Oficina donde se guarda el original: Notaría Tercera

Nombre del Cantón: Manta

Fecha de Otorgamiento/Providencia: viernes, 06 de diciembre de 2013

Escritura/Juicio/Resolución:

Fecha de Resolución:

a.- Observaciones:

P L Á N O S D E L A U R B A N I Z A C I O N M A R I N A B L U E

b.- Apellidos, Nombres y Domicilio de las Partes:

Calidad	Cédula o R.U.C.	Nombre y/o Razón Social	Estado Civil	Domicilio
Propietario	80-0000000062440	Fideicomiso Mercantil Inmobiliario Marina		Manta

c.- Esta inscripción se refiere a la(s) que consta(n) en:

Libro:	No. Inscripción:	Fec. Inscripción:	Folio Inicial:	Folio final:
Compra Venta	2784	10-sep-2013	56011	56061



TOTAL DE MOVIMIENTOS CERTIFICADOS:

Libro	Número de Inscripciones	Libro
Plazos	1	
Compra Venta	2	

Número de Inscripciones



Las moviientos Registrales que constan en esta Ficha son los únicos que se refieren al predio *del interesado*.

Cualquier enmendadura, alteración o modificación al texto de este certificado lo invalida.

Emitido a las: 12:24:29 del jueves, 29 de mayo de 2014

A petición de: *[Firma]*

Elaborado por: Juliana Lourdes Macías Suarez
131136755-9



Validez del Certificado 30 días, Excepto que se difera un traspaso de dominio o se enlajara un gravamen.



[Firma]
Ing. Jaime E. Delgado Intriago
Firma del Registrador

El interesado debe comunicar cualquier error en este Documento al Registrador de la Propiedad.





Empresa Pública Municipal
Registro de la Propiedad de
Manta-EP

Avenida 4 y Calle 11

46354



Conforme a la solicitud Número: 95958, certifico hasta el día de hoy la Ficha Registral Número: 46354

INFORMACIÓN REGISTRAL

Fecha de Apertura: *Jueves, 29 de mayo de 2014*
Parroquia: Manta
Tipo de Predio: Urbano
Cód. Catastral/Rol/Ident. Prefin: XXXXXXXXXXXXXXXXXXXXXXXXX



LINDEROS REGISTRALES:

LOTE N° 83 MANZANA EL FARO ESTE DE LA URBANIZACION MARINA BLUE, de la Parroquia Manta con las siguientes medidas y linderos. FRENTE: 15,93 m.- via El Faro. ATRAS: 15,93m.- lotes N° 94. COSTADO DERECHO: 31,45m.- Lote N.- 82. COSTADO IZQUIERDO: 31,45m.- Lote N.- 84. AREA TOTAL: 500,87m2. SOLVENCIA: EL LOTE DESCRITO SE ENCUENTRA LIBRE DE GRAVAMEN.

RESUMEN DE MOVIMIENTOS REGISTRALES:

Libro	Acto	Número y fecha de inscripción	Folio Inicial
Compra Venta	Compraventa y Unificación	2.784 10/09/2013	56.011
Compra Venta	Compraventa	5.147 16/10/2013	63.806
Planos	Planos	1 02/01/2014	1

MOVIMIENTOS REGISTRALES:

REGISTRO DE COMPRA VENTA

1 / 2 **Compraventa y Unificación**

Inscrito el: *martes, 10 de septiembre de 2013*
Tomo: J Folio Inicial: 56.011 Folio Final: 56.061
Número de Inscripción: 2.784 Número de Repertorio: 6.565
Oficina donde se guarda el original: *Notaría Tercera*
Nombre del Cantón: *Manta*
Fecha de Otorgamiento/Providencia: *Jueves, 22 de agosto de 2013*
Escriutura/Juicio/Resolución:
Fecha de Resolución:



a.- Observaciones:

C O M P R A V E N T A Y U N I F I C A C I O N

* El Fideicomiso Marina Blue representado por la Compañía Fiducia S.A. Administradora de Fondos y Fideicomisos Mercantiles, a su vez debidamente representado por el Sr. David Fernando Guime Calero. En esta escritura el Municipio de Manta vende a favor de FIDEICOMISO MARINA BLUE el excedente de terreno

J c 5 9 4 . 3 8 m . 2

UNIFICACION.- Marina Blue es propietario de ocho áreas de terrenos ubicadas en el sector conocido como Piedra Larga de la ciudad de Manta los cuales se detallan de la siguiente manera. LOTE 2.- LOTE 3, LOTE 4, LOTE 5, FAJA N. 1 FAJA N. 2 FAJA N. 3 FAJA N. 4. Las áreas de terreno que se unifican al área de excedente de 594.38

Q U E D A N D O U N D E 2 0 2 0 3 4 . 0 6 m 2 .

b.- Apellidos, Nombres y Domicilio de las Partes:

Calidad	Cédula o R.C.	Nombre y/o Razón Social	Estado Civil	Domicilio
Comprador	80-000000003700	Fideicomiso Marina Blue		Manta
Vendedor	80-000000005097	Gobierno Autónomo Descentralizado Municipal		Manta

Certificación impresa por: *Juim*

Ficha Registral: 46354

Página: 1 de 3



2 / 2 Compraventa

Inscrito el: miércoles, 16 de octubre de 2013

Tomos: 1 Folio Inicial: 63.806 - Folio Final: 63.818

Número de Inscripción: 3.147 Número de Repertorio: 7.380

Oficina donde se guarda el original: Notaría Tercera

Nombre del Cantón: Manta

Fecha de Otorgamiento/Providencia: jueves, 26 de septiembre de 2013

Escritura/Juicio/Resolución:

Fecha de Resolución:

a.- Observaciones:

DESMEMBRACION del lote de terreno de propiedad de Fideicomiso Marina Blue el mismo que segun escritura tenia un area de 202.034,00m2 y mediante esta escritura desmembra un area de 17.004,97m2 quedando un area s o b r a n t e d e 1 8 5 . 0 2 9 , 0 9 m 2

b.- Apellidos, Nombres y Domicilio de las Partes:

Calidad	Cédula o R.U.C.	Nombre y/o Razón Social	Estado Civil	Domicilio
Propietario	80-0000000065830	Fideicomiso Marina Blue		Manta

c.- Esta inscripción se refiere a la(s) que consta(n) en:

Libro:	No. Inscripción:	Fec. Inscripción:	Folio Inicial:	Folio final:
Compra Venta	2784	10-sep-2013	56011	56061

3 / 1 Planos

Inscrito el: jueves, 02 de enero de 2014

Tomos: 1 Folio Inicial: 1 - Folio Final: 1

Número de Inscripción: 1 Número de Repertorio: 12

Oficina donde se guarda el original: Notaría Tercera

Nombre del Cantón: Manta

Fecha de Otorgamiento/Providencia: viernes, 06 de diciembre de 2013

Escritura/Juicio/Resolución:

Fecha de Resolución:

a.- Observaciones:

P L A N O S D E L A U R B A N I Z A C I O N M A R I N A B L U E

b.- Apellidos, Nombres y Domicilio de las Partes:

Calidad	Cédula o R.U.C.	Nombre y/o Razón Social	Estado Civil	Domicilio
Propietario	80-0000000062440	Fideicomiso Mercantil Inmobiliario Marina		Manta

c.- Esta inscripción se refiere a la(s) que consta(n) en:

Libro:	No. Inscripción:	Fec. Inscripción:	Folio Inicial:	Folio final:
Compra Venta	2784	10-sep-2013	56011	56061



TOTAL DE MOVIMIENTOS CERTIFICADOS:

Libro	Número de Inscripciones	Libro	Número de Inscripciones
Planos	1		
Compra Venta	2		

Los movimientos Registrales que constan en esta Ficha son los únicos que se refieren al predio que se certifica.

Cualquier enmendadura, alteración o modificación al texto de este certificado lo invalida.

Emitido a las: 12:28:20 del jueves, 29 de mayo de 2014

A petición de: *[Firma]*

Elaborado por: Juliana Lourdes Macías Suárez
131136755-9



Validez del Certificado 30 días, Excepto que se diere un traspaso de dominio o se emitiera un gravamen.



Abg. Jaime E. Delgado Intriago
Firma del Registrador

[Handwritten signature]

El interesado debe comunicar cualquier error en este Documento al Registrador de la Propiedad.





Empresa Pública Municipal
Registro de la Propiedad de
Manta-EP

Avenida 4 y Calle 11

(Fecha de inscripción)

46425

Conforme a la solicitud Número: 95958, certifico hasta el día de hoy la Ficha Registral Número: 46425.

INFORMACIÓN REGISTRAL

Fecha de Apertura: viernes, 30 de mayo de 2014
 Parroquia: Manta
 Tipo de Predio: Urbano
 Cód. Catastral/Rol/Ident. Predial: XXXXXXXXXXXXXXXXXXXXXXXXXX



LINDEROS REGISTRALES:

LOTE 160 MANZANA RAGATA ESTE DE LA URBANIZACION MARINA BLUE, con las siguientes medidas y linderos. FRENTE: 17,27m - vía regata ATRÁS: 15,93m - lotes N° 165 COSTADO DERCHO: 30,33m - lote N° 155 COSTADO IZQUIERDO: 24,38m lote N° 157 AREA TOTAL: 446,04m2 SOLVENCIA; EL LOTE DESCRITO SE ENCUENTRA LIBRE D E G R A V A M E N T O

RESUMEN DE MOVIMIENTOS REGISTRALES:

Libro	Acto	Número y fecha de inscripción	Folio Inicial
Compra Venta	Compraventa y Unificación	2.784 10/09/2013	56.011
Compra Venta	Compraventa	3.147 16/10/2013	63.806
Planos	Planos	1 02/01/2014	2

MOVIMIENTOS REGISTRALES:

REGISTRO DE COMPRA VENTA

1. Compraventa y Unificación

Inscrito el: martes, 10 de septiembre de 2013
 Tomo: I Folio Inicial: 56.011 - Folio Final: 56.061
 Número de Inscripción: 2.784 Número de Repertorio: 6.565
 Oficina donde se guarda el original: Notaría Tercera
 Nombre del Cantón: Manta
 Fecha de Otorgamiento/Providencia: jueves, 22 de agosto de 2013
 Escritura/Juicio/Resolución:
 Fecha de Resolución:



a.- Observaciones:

C O M P R A V E N T A Y U N I F I C A C I O N

* El Fideicomiso Marina Blue representado por la Compañía Fiduciar S.A. Administradora de Fondos y Fideicomisos Mercantiles, a su vez debidamente representado por el Sr. David Ferrnando Guina Calero.

En esta escritura el Municipio de Manta vende a favor de FIDEICOMISO MARINA BLUE el excedente de terreno d e 5 9 8 m 2

UNIFICACION.- Marina Blue es propietaria de ocho cartas de las que se encuentran ubicadas en el sector conocido como Piedra Larga de la ciudad de Manta los cuales se detallan de la siguiente manera. LOTE 2.- LOTE 3, LOTE 4. LOTE 5,



FAJA N. 1 FAJA N. 2 FAJA N. 3 FAJA N. 4 areas de terrenos que se unifican al area de excedente de 594.38
QUEDANDO UN AREA TOTAL DE 202034.06 m².

b.- Apellidos, Nombres y Domicilio de las Partes:

Calidad	Cédula o R.U.C.	Nombre y/o Razón Social	Estado Civil	Domicilio
Comprador	80-0000000065830	Fideicomiso Marina Blue		Manta
Vendedor	80-0000000050594	Gobierno Autonomo Descentralizado Municipi		Manta

2 / 2 Compraventa

Inscrito el: miércoles, 16 de octubre de 2013

Tomo: 1 Folio Inicial: 63.806 - Folio Final: 63.818

Número de Inscripción: 3.147 Número de Repertorio: 7.380

Oficina donde se guarda el original: Notaría Tercera

Nombre del Cantón: Manta

Fecha de Otorgamiento/Providencia: jueves, 26 de septiembre de 2013

Escritura/Juicio/Resolución:

Fecha de Resolución:

a.- Observaciones:

DESMEMBROCIÓN del lote de terreno de propiedad de Fideicomiso Marina Blue el mismo que según escritura tenía un área de 202.034,00m² y mediante esta escritura desmembra un área de 17.004,97m² quedando un área s o b r a n t e d e 1 8 5 . 0 2 9 , 0 9 m 2

b.- Apellidos, Nombres y Domicilio de las Partes:

Calidad	Cédula o R.U.C.	Nombre y/o Razón Social	Estado Civil	Domicilio
Propietario	80-0000000065830	Fideicomiso Marina Blue		Manta

c.- Esta inscripción se refiere a la(s) que consta(n) en:

Libro:	No. Inscripción:	Fec. Inscripción:	Folio Inicial:	Folio Final:
Compra Venta	2784	10-sep-2013	56011	56061

3 / 1 Planos

Inscrito el: jueves, 02 de enero de 2014

Tomo: 1 Folio Inicial: 2 - Folio Final: 51

Número de Inscripción: 1 Número de Repertorio: 12

Oficina donde se guarda el original: Notaría Tercera

Nombre del Cantón: Manta

Fecha de Otorgamiento/Providencia: viernes, 06 de diciembre de 2013

Escritura/Juicio/Resolución:

Fecha de Resolución:

a.- Observaciones:

P L A N O S D E L A U R B A N I Z A C I O N M A R I N A B L U E

b.- Apellidos, Nombres y Domicilio de las Partes:

Calidad	Cédula o R.U.C.	Nombre y/o Razón Social	Estado Civil	Domicilio
Propietario	80-0000000062440	Fideicomiso Mercantil Inmobiliario Marina		Manta

c.- Esta inscripción se refiere a la(s) que consta(n) en:

Libro:	No. Inscripción:	Fec. Inscripción:	Folio Inicial:	Folio final:
Compra Venta	2784	10-sep-2013	56011	56061

Certificación impresa por: Mays

Ficha Registral: 46425



TOTAL DE MOVIMIENTOS CERTIFICADOS:

Libro	Número de Inscripciones	Libro	Número de Inscripciones
Planos	1		
Copia Venta	2		

Los movimientos Registrales que constan en esta Ficha son los únicos que se refieren al predio que se certifica

Cualquier enmendadura, alteración o modificación al texto de este certificado lo invalida

Emitido a las: 12:45:15 del Jueves, 02 de junio de 2014

A petición de: Jaime Caceres

Elaborado por: Mayra Dolores Saltos Méndez
 (31013711-0)



Validez del Certificado 30 días, Excepto que se dé un traspaso de dominio o se emita un gravamen.



Jaime E. Delgado Intriago
 Firma del Registrador

El interesado debe comunicar cualquier error en este Documento al Registrador de la Propiedad.





Empresa Pública Municipal
Registro de la Propiedad de
Manta-EP

Avenida 4 y Calle 11



Conforme a la solicitud Número: 95958, certifico hasta el día de hoy la Ficha Registral Número: 46424

INFORMACIÓN REGISTRAL

Fecha de Apertura: *viernes, 30 de mayo de 2014*
Parroquia: Manta
Tipo de Predio: Urbano
Cód. Catastral/Rol/Ident. Predial: XXXXXXXXXXXXXXXXXXXXXXXXXX



LINDEROS REGISTRALES:

LOTE 159 MANZANA REGATA ESTE DE LA URBANIZACION MARINA BLUE, con las siguientes medidas y linderos. FRENTE: 15,93m - vía regata ATRÁS: 15,93m - lotes N° 166 COSTADO DERECHO: 30,33m - lote N° 154 COSTADO IZQUIERDO: 30,33m - lote N° 156 ARFA TOTAL: 483,03m2 SOLVENCIA; EL LOTE DESCRITO SE ENCUENTRA
L I B R E D E G R A V A M E N

RESUMEN DE MOVIMIENTOS REGISTRALES:

Libro	Acto	Número y fecha de inscripción	Folio Judicial
Compra Venta	Compraventa y Unificación	2.784 10/09/2013	56.011
Compra Venta	Compraventa	3.147 16/10/2013	63.806
Planos	Planos	1 02/01/2014	2

MOVIMIENTOS REGISTRALES:

REGISTRO DE COMPRA VENTA

1 / 4 Compraventa y Unificación


Inscrito el: martes, 30 de septiembre de 2013
Tomo: 1 Folio Inicial: 56.011 - Folio Final: 56.061
Número de Inscripción: 2.784 Número de Repertorio: 6.565
Oficina donde se guarda el original: Notaría Tercera
Nombre del Cantón: Manta
Fecha de Otorgamiento/Providencia: jueves, 22 de agosto de 2013
Escritura/Juicio/Resolución:
Fecha de Resolución:



a.- Observaciones:

C O M P R A V E N T A Y U N I F I C A C I O N

* El Fideicomiso Marina Blue representado por la Compañía Fiducia S.A. Administradora de Fondos y Fideicomisos Mercantiles, a su vez debidamente representado por el Sr. David Fernando Guime Caicero. En esta escritura el Municipio de Manta vende a favor de FIDUCIA MISO MARINA BLUE el excedente de terreno de 5 9 8 m 2 UNIFICACION.- Marina Blue es propietaria de 8 lotes ubicados en el sector conocido como Piedra Larga de la ciudad de Manta los cuales se detallan de la siguiente manera. LOTE 2.- LOTE 3. LOTE 4. LOTE 5.



Ficha Registral: 46424

Página: 1 de 2

FAJA N. 1 FAJA N. 2 FAJA N. 3 FAJA N. 4 areas de terrenos que se unifican al area de excedente de 594.38
QUEDANDO UN AREA TOTAL DE 202034.06 m².

b.- Apellidos, Nombres y Domicilio de las Partes:

Calidad	Cédula o R.U.C.	Nombre y/o Razón Social	Estado Civil	Domicilio
Comprador	80-0000000065830	Fideicomiso Marina Blue		Manta
Vendedor	80-0000000050594	Gobierno Autonomo Descentralizado Municipi		Manta

2 / 2 Compraventa

Inscrito el: miércoles, 16 de octubre de 2013

Tomo: 1 Folio Inicial: 63.806 - Folio Final: 63.818

Número de Inscripción: 3.147 Número de Repertorio: 7.380

Oficina donde se guarda el original: Notaría Tercera

Nombre del Cantón: Manta

Fecha de Otorgamiento/Providencia: jueves, 26 de septiembre de 2013

Escritura/Juicio/Resolución:

Fecha de Resolución:

a.- Observaciones:

DESMEMBRACION del lote de terreno de propiedad de Fideicomiso Marina Blue el mismo que segun escritura tenia un area de 202.034,00m² y mediante esta escritura desmembra un area de 17.004,97m² quedando un area
s o b r a n t e d e 1 8 5 . 0 2 9 , 0 9 m 2

b.- Apellidos, Nombres y Domicilio de las Partes:

Calidad	Cédula o R.U.C.	Nombre y/o Razón Social	Estado Civil	Domicilio
Propietario	80-0000000065830	Fideicomiso Marina Blue		Manta

c.- Esta inscripción se refiere a la(s) que consta(n) en:

Libro:	No. Inscripción:	Fec. Inscripción:	Folio Inicial:	Folio final:
Compra Venta	2784	10-sep-2013	56011	56011

3 / 1 Planos

Inscrito el: jueves, 02 de enero de 2014

Tomo: 1 Folio Inicial: 2 - Folio Final: 51

Número de Inscripción: 1 Número de Repertorio: 12

Oficina donde se guarda el original: Notaría Tercera

Nombre del Cantón: Manta

Fecha de Otorgamiento/Providencia: viernes, 06 de diciembre de 2013

Escritura/Juicio/Resolución:

Fecha de Resolución:

a.- Observaciones:

PLANOS DE LA URBANIZACION MARINA BLUE

b.- Apellidos, Nombres y Domicilio de las Partes:

Calidad	Cédula o R.U.C.	Nombre y/o Razón Social	Estado Civil	Domicilio
Propietario	80-0000000062440	Fideicomiso Mercantil Inmobiliario Marina		Manta

c.- Esta inscripción se refiere a la(s) que consta(n) en:

Libro:	No. Inscripción:	Fec. Inscripción:	Folio Inicial:	Folio final:
Compra Venta	2784	10-sep-2013	56011	56011

Certificación Impresa por: *Amya*

Fecha Registral: 46894

Página: 2 de 3



TOTAL DE MOVIMIENTOS CERTIFICADOS:

Libro	Número de Inscripciones	Libro	Número de Inscripciones
Planos	1		
Compra Venta	2		

Los movimientos Registrales que constan en esta Ficha son los únicos que se refieren al predio que se certifica.

Cualquier enmendadura, alteración o modificación al texto de este certificado lo invalida.


Emitido a las: 12:44:37 del lunes, 02 de junio de 2014

A petición de: *Jaime Salas*

Elaborado por: Mayra Dolores Salas Mendoza
131013711-0



Abg. Jaime E. Delgado Intriago
Firma del Registrador



Validez del Certificado: 30 días hábiles a partir de la fecha de emisión. Este documento no tiene validez si se da un paso de dominio que se da en el momento de emitir el certificado.

El interesado debe comunicar cualquier error en este Documento al Registrador de la Propiedad.





Empresa Pública Municipal
Registro de la Propiedad de
Manta-EP

Avenida 4 y Calle 11


(46423)

46423

Conforme a la solicitud Número: 95958, certifico hasta el día de hoy la Ficha Registral Número: 46423

INFORMACIÓN REGISTRAL

Fecha de Apertura: viernes 30 de mayo de 2014
 Parroquia: Manta
 Tipo de Predio: Urbano
 Cód. Catastral/Rol/Ident. Preclal: XXXXXXXXXXXXXXXXXXXXXXXXXX



LINDEROS REGISTRALES:

LOTE 158, MANZANA REGATA ESTE DE LA URBANIZACION MARINA BLUE, con las siguientes medidas y linderos. FRENTE: 18,26m - vía regata ATRÁS: 17,87m lote N° 167 COSTADO DERECHO: 28,51m- lote 153 COSTADO IZQUIERDO: 30,33m lotes N° 155
 AREA TOTAL: 537.81m2 SOLVENCIA; EL LOTE DESCRITO SE ENCUENTRA LIBRE
 D E G R A V A M E N

RESUMEN DE MOVIMIENTOS REGISTRALES:

Libro	Acto	Número y fecha de inscripción	Folio Inicial
Compra Venta	Compraventa y Unificación	2.784 10/09/2013	56.011
Compra Venta	Compraventa	3.147 16/10/2013	63.806
Planos	Planos	1 02/01/2014	2

MOVIMIENTOS REGISTRALES:

REGISTRO DE COMPRA VENTA

1. Compraventa y Unificación

Inscrita el: martes, 10 de septiembre de 2013
 Tomo: 1 Folio Inicial: 56.011 - Folio Final: 56.061
 Número de Inscripción: 2.784 Número de Repertorio: 6.565
 Oficina donde se guarda el original: Notaría Tercera
 Nombre del Cantón: Manta
 Fecha de Otorgamiento/Providencia: jueves, 22 de agosto de 2013
 Escritura/Juicio/Resolución:
 Fecha de Resolución:



Observaciones:

C O M P R A V E N T A Y U N I F I C A C I O N

* El Fideicomiso Marina Blue representado por la Compañía Fiducia S.A. Administradora de Fondos y Fideicomisos Mercantiles, a su vez debidamente representado por el Sr. David Fernando Guine Calero. En esta escritura el Municipio de Manta vende a favor del FIDEICOMISO MARINA BLUE el excedente de terreno de c c 5 9 8 m 2 UNIFICACION.- Marina Blue es propietaria de ocho áreas de terreno ubicadas en el sector conocido como Piedra Larga de la ciudad de Manta los cuales se detallan de la siguiente manera. LOTE 2.- LOTE 3, LOTE 4. LOTE 5.



FAJA N. 1 FAJA N. 2 FAJA N. 3 FAJA N. 4 areas de terrenos que se unifican al area de excedente de 594.38
 QUEDANDO UN AREA TOTAL DE 202034.06 m².

b.- Apellidos, Nombres y Domicilio de las Partes:

Calidad	Cédula o R.U.C.	Nombre y/o Razón Social	Estado Civil	Domicilio
Comprador,	80-0000000065830	Fideicomiso Marina Blue		Manta
Vendedor	80-0000000050594	Gobierno Autonomo Descentralizado Muncipi		Manta

2 / 2 Compraventa

Inscrito el: miércoles, 16 de octubre de 2013
 Tomo: I Folio Inicial: 63.806 - Folio Final: 63.818
 Número de Inscripción: 3.147 Número de Repertorio: 7.380
 Oficina donde se guarda el original: Notaría Tercera
 Nombre del Cantón: Manta
 Fecha de Otorgamiento/Providencia: jueves, 26 de septiembre de 2013
 Escritura/Juicio/Resolución:
 Fecha de Resolución:



a.- Observaciones:

DESMEMBRACION del lote de terreno de propiedad de Fideicomiso Marina Blue el mismo que segun escritura tenia un area de 202.034,00m² y mediante esta escritura desmembra un area de 17.004,97m² quedando un area sobrante de 185.029,09 m²

b.- Apellidos, Nombres y Domicilio de las Partes:

Calidad	Cédula o R.U.C.	Nombre y/o Razón Social	Estado Civil	Domicilio
Propietario	80-0000000065830	Fideicomiso Marina Blue		Manta

c.- Esta inscripción se refiere a la(s) que consta(n) en:

Libro:	No. Inscripción:	Fec. Inscripción:	Folio Inicial:	Folio final:
Compra Venta	2784	10-sep-2013	56011	56061

3 / 1 Planos

Inscrito el: jueves, 02 de enero de 2014
 Tomo: 1 Folio Inicial: 2 - Folio Final: 51
 Número de Inscripción: 1 Número de Repertorio:
 Oficina donde se guarda el original: Notaría Tercera
 Nombre del Cantón: Manta
 Fecha de Otorgamiento/Providencia: viernes, 06 de diciembre de 2013
 Escritura/Juicio/Resolución:
 Fecha de Resolución:



a.- Observaciones:

PLANOS DE LA URBANIZACION MARINA BLUE

b.- Apellidos, Nombres y Domicilio de las Partes:

Calidad	Cédula o R.U.C.	Nombre y/o Razón Social	Estado Civil	Domicilio
Propietario	80-0000000062440	Fideicomiso Mercantil Inmobiliario Marina		Manta

c.- Esta inscripción se refiere a la(s) que consta(n) en:


Libro:	No. Inscripción:	Fec. Inscripción:	Folio Inicial:	Folio final:
Compra Venta	2784	10-sep-2013	56011	56061



TOTAL DE MOVIMIENTOS CERTIFICADOS:

Libro	Número de Inscripciones	Libro
Planos		
Compra Venta	2	

(verlo en el libro)



Las moviientos Registrales que constan en esta Ficha son los únicos que se refieren al predio que se certifica.

Cualquier enmendadura, alteración o modificación al texto de este certificado lo invalida.

Emitido a las: 12:42:41 del Lunes, 02 de junio de 2014

A petición de: *Jaime Delgado*

Elaborado por: Mayra Dolores Salas Mendoza
131013711-0



Validez del Certificado 30 días, Excepto que se diere un traspaso de dominio o se emitiese un gravamen.

El interesado debe comunicar cualquier error en este Documento al Registrador de la Propiedad.



Abg. Jaime E. Delgado Intriago
Firma del Registrador

[Handwritten signature]



Certificación in...

Ficha Registral: 46-23

Página: 1 de 1



Empresa Pública Municipal
Registro de la Propiedad de
Manta-EP

Avenida 4 y Calle 11

Código 46422

46422

Conforme a la solicitud Número: 95958, certifico hasta el día de hoy la Ficha Registral Número 46422

INFORMACIÓN REGISTRAL

Fecha de Apertura: viernes, 30 de mayo de 2014
 Parroquia: Manta
 Tipo de Predio: Urbano
 Cód. Catastral/Rol/Ident. Precial: XXXXXXXXXXXXXXXXXXXXXXXXXX



LINDEROS REGISTRALES:

LOTE 157 MANZANA REGATA ESTE DE LA URBANIZACION MARINA BLUE, con las siguientes medidas y linderos. FRENTE: 17,88m - vía regata ATRÁS: 17,87m - lote 168 COSTADO DERECHO: 28,32m- comunal lineal COSTADO IZQUIERDO: 28,51m - lote 154 AREA TOTAL: 506,18m2 SOLVENCIA: EL LOTE DESCRITO SE ENCUENTRA LIBRE DE GRAVAMEN

RESUMEN DE MOVIMIENTOS REGISTRALES:

Libro	Año	Número y fecha de inscripción	Folio Inicial
Compra Venta	Compraventa y Unificación	2.784 10/09/2013	56.011
Compra Venta	Compraventa	3.147 16/10/2013	63.806
Planos	Planos	1 02/01/2014	2

MOVIMIENTOS REGISTRALES:

REGISTRO DE COMPRA VENTA

1 / 2 **Compraventa y Unificación**


Inscrito el: martes, 10 de septiembre de 2013
 Tomo: I Folio Inicial: 56.011 Folio Final: 56.061
 Número de Inscripción: 2.784 Número de Repertorio: 6.565
 Oficina donde se guarda el original: Notaría Tercera
 Nombre del Cantón: Manta
 Fecha de Otorgamiento/Presidencia: jueves, 22 de agosto de 2013
 Escritura/Juicio/Resolución:
 Fecha de Resolución:



a.- Observaciones:

C O M P R A V E N T A Y U N I F I C A C I O N

* El Fideicomiso Marina Blue representado por la Compañía Fiducia S.A. Administradora de Fondos y Fideicomisos Mercantiles, a su vez debidamente representado por el Sr. David Fernando Guime Calero. En esta escritura el Municipio de Manta vende a favor de FIDECOMISO MARINA BLUE, el excedente de terreno de 5 9 4 3 8 m 2 UNIFICACION.- Marina Blue es propietario de los terrenos ubicados en el sector conocido como Piedra Larga de la ciudad de Manta los cuales se detallan de la siguiente manera. LOTE 2.- LOTE 3, LOTE 4, LOTE 5, FAJA N. 1 FAJA N. 2 FAJA N. 3 FAJA N. 4 de los terrenos que se unifican al área de excedente de 594.38



Ficha Registral: 46422

Página: 1 de 3

QUEDANDO UN AREA TOTAL DE 202034.06m2.

b.- Apellidos, Nombres y Domicilio de las Partes:

Calidad	Cédula o R.U.C.	Nombre y/o Razón Social	Estado Civil	Domicilio
Comprador	80-0000000065830	Fideicomiso Marina Blue		Manta
Vendedor	80-0000000050594	Gobierno Autónomo Descentralizado Municipi		Manta

2 / 2 Compraventa

Inscrito el: miércoles, 16 de octubre de 2013

Tomo: 1 Folio Inicial: 63.806 - Folio Final: 63.818
 Número de Inscripción: 3.147 Número de Repertorio: 7.380
 Oficina donde se guarda el original: Notaría Tercera
 Nombre del Cantón: Manta

Fecha de Otorgamiento/Providencia: jueves, 26 de septiembre de 2013

Escritura/Juicio/Resolución:

Fecha de Resolución:

a.- Observaciones:

DESMEMBRACION del lote de terreno de propiedad de Fideicomiso Marina Blue el mismo que según escritura tenía un área de 202.034,00m2 y mediante esta escritura desmembra un área de 17.004,97m2 quedando un área sobrante de 185.029.09m2

b.- Apellidos, Nombres y Domicilio de las Partes:

Calidad	Cédula o R.U.C.	Nombre y/o Razón Social	Estado Civil	Domicilio
Propietario	80-0000000065830	Fideicomiso Marina Blue		Manta

c.- Esta inscripción se refiere a la(s) que consta(n) en:

Libro:	No. Inscripción:	Fec. Inscripción:	Folio Inicial:	Folio final:
Compra Venta	2784	10-sep-2013	56011	

3 / 1 Planos

Inscrito el: jueves, 02 de enero de 2014

Tomo: 1 Folio Inicial: 2 - Folio Final: 51
 Número de Inscripción: 1 Número de Repertorio: 12
 Oficina donde se guarda el original: Notaría Tercera
 Nombre del Cantón: Manta

Fecha de Otorgamiento/Providencia: viernes, 06 de diciembre de 2013

Escritura/Juicio/Resolución:

Fecha de Resolución:

a.- Observaciones:

PLANOS DE LA URBANIZACION MARINA BLUE

b.- Apellidos, Nombres y Domicilio de las Partes:

Calidad	Cédula o R.U.C.	Nombre y/o Razón Social	Estado Civil	Domicilio
Propietario	80-0000000062440	Fideicomiso Mercantil Inmobiliario Marina		Manta

c.- Esta inscripción se refiere a la(s) que consta(n) en:

Libro:	No. Inscripción:	Fec. Inscripción:	Folio Inicial:	Folio final:
Compra Venta	2784	10-sep-2013	56011	



TOTAL DE MOVIMIENTOS CERTIFICADOS:

Libro	Número de Inscripciones	Libro
Penos	1	
Compra Venta	2	

Número de Inscripciones

Los movimientos Registrales que constan en esta Ficha son los únicos que se refieren al predio que se certifica.

Cualquier enmendadura, alteración o modificación al texto de este certificado lo invalida.

Emitido a las: 12:41:53 del lunes, 02 de junio de 2014

A petición de: *Jaime Delgado*

Elaborado por: Mayra Dolores Salto Mendoza
131013711-0



Validez del Certificado 30 días, Exempto que se diera un traspaso de dominio o se emitiera un gravamen.

El interesado debe comunicar cualquier error en este Documento al Registrador de la Propiedad.



Jaime E. Delgado Intriago
Firma del Registrador





Empresa Pública Municipal
Registro de la Propiedad de
Manta-EP

Avenida 4 y Calle 11

Cuentas 2014

46421



Conforme a la solicitud Número: 95958, certifico hasta el día de hoy la Ficha Registral Número 46421

INFORMACIÓN REGISTRAL

Fecha de Apertura: viernes, 30 de mayo de 2014
 Parroquia: Manta
 Tipo de Predio: Urbano
 Cód. Catastral/Ident. Predial: XXXXXXXXXXXXXXXXXXXXXXXXXXXX



LINDEROS REGISTRALES:

LOTE 156 MANZANA REGATA ESTE, DE LA URBANIZACION MARINA BLUE, con las siguientes medidas y linderos, FRENTE: 17,27m - vía regata ATRÁS: 15,93m lotes N° 165 COSTADO DERECHO: 30,33m lote N° 155 COSTADO IZQUIERDO: 24,83 - lote N° 157 AREA TOTAL: 446,04M2 SOLVENCIA: EL LOTE DESCRITO SE ENCUENTRA LIBRE
 D E G R A V A M E N

RESUMEN DE MOVIMIENTOS REGISTRALES:

Libro	Acto	Número y fecha de inscripción	Folio Inicial
Compra Venta	Compraventa y Unificación	2.784 10/09/2013	56.011
Compra Venta	Compraventa	3.147 16/10/2013	61.806
Planos	Planos	1 02/01/2014	2

MOVIMIENTOS REGISTRALES:

REGISTRO DE COMPRA VENTA

1 / 2 **Compraventa y Unificación**

Inscrito el: martes, 10 de septiembre de 2013
 Tomo: J Folio Inicial: 56.011 - Folio Final: 56.061
 Número de Inscripción: 2.784 Número de Repertorio: 6.565
 Oficina donde se guarda el original: Notaría Tercera
 Nombre del Cantón: Manta
 Fecha de Otorgamiento/Providencia: jueves, 22 de agosto de 2013
 Escritura/Juicio/Resolución:
 Fecha de Resolución:



a.- Observaciones:

C O M P R A V E N T A Y U N I F I C A C I O N

El Fideicomiso Marina Blue representado por la Compañía Fiducia S.A. Administradora de Fondos y Fideicomisos Mercantiles, a su vez debidamente representado por el Sr. David Fernando Guime Calero. En esta escritura el Municipio de Manta vende a favor de FIDEICOMISO MARINA BLUE el excedente de terreno de 5 9 4 3 8 m 2 UNIFICACION.- Marina Blue es propietario de ocho áreas de terrenos ubicadas en el sector conocido como Piedra Larga de la ciudad de Manta los cuales se detallan de la siguiente manera. LOTE 2.- LOTE 3.- LOTE 4.- LOTE 5,

Certificación impresa por el sistema de información

Ficha Registral: 46421

Página: 1 de 3




FAJA N. 1 FAJA N. 2 FAJA N. 3 FAJA N. 4 areas de terrenos que se unifican al arca de excedente de 594.38
QUEDANDO UN AREA TOTAL DE 202034.06 m².

b.- Apellidos, Nombres y Domicilio de las Partes:

Calidad	Cédula o R.U.C.	Nombre y/o Razón Social	Estado Civil	Domicilio
Comprador	80-0000000065830	Fideicomiso Marina Blue		Manta
Vendedor	80-0000000050594	Gobierno Autonomo Descentralizado Muni		Manta

2 / 2 Compraventa

Inscrito el: miércoles, 16 de octubre de 2013

Tomo: 1 Folio Inicial: 63.806 - Folio Final: 63.818

Número de Inscripción: 3.147 Número de Repertorio: 7.380

Oficina donde se guarda el original: Notaría Tercera

Nombre del Cantón: Manta

Fecha de Otorgamiento/Providencia: jueves, 26 de septiembre de 2013

Escritura/Juicio/Resolución:

Fecha de Resolución:

a.- Observaciones:

DESMEMBRACION del lote de terreno de propiedad de Fideicomiso Marina Blue el mismo que segun escritura tenia un area de 202.034,00m² y mediante esta escritura desmembra un area de 17.004,97m² quedando un area
s o b r a n t e d e 1 8 5 . 0 2 9 , 0 9 m²

b.- Apellidos, Nombres y Domicilio de las Partes:

Calidad	Cédula o R.U.C.	Nombre y/o Razón Social	Estado Civil	Domicilio
Propietario	80-0000000065830	Fideicomiso Marina Blue		Manta

c.- Esta inscripción se refiere a la(s) que consta(n) en:

Libro:	No. Inscripción:	Fec. Inscripción:	Folio Inicial:	Folio final:
Compra Venta	2784	10-sep-2013	56011	

3 / 1 Planos

Inscrito el: jueves, 02 de enero de 2014

Tomo: 1 Folio Inicial: 2 - Folio Final: 51

Número de Inscripción: 1 Número de Repertorio: 12

Oficina donde se guarda el original: Notaría Tercera

Nombre del Cantón: Manta

Fecha de Otorgamiento/Providencia: viernes, 06 de diciembre de 2013

Escritura/Juicio/Resolución:

Fecha de Resolución:

a.- Observaciones:

P L A N O S D E L A U R B A N I Z A C I O N M A R I N A B L U E

b.- Apellidos, Nombres y Domicilio de las Partes:

Calidad	Cédula o R.U.C.	Nombre y/o Razón Social	Estado Civil	Domicilio
Propietario	80-0000000062440	Fideicomiso Mercantil Inmobiliario Marina		Manta

c.- Esta inscripción se refiere a la(s) que consta(n) en:

Libro:	No. Inscripción:	Fec. Inscripción:	Folio Inicial:
Compra Venta	2784	10-sep-2013	56011

TOTAL DE MOVIMIENTOS CERTIFICADOS:

Libro	Número de Inscripciones	Libro	Número de Inscripciones
Planos	1		
Compra Venta	2		

Los movimientos Registrados que constan en esta Ficha son los únicos que se refieren al predio que se certifica.

Cualquier enmendadura, alteración o modificación al texto de este certificado lo invalida.

Emitido a las: 12:39:07 del lunes, 02 de junio de 2014

A petición de: *[Firma]*

Elaborado por: Mayra Dolores Salas Mendoza
(31013711-0)



Validez del Certificado 30 días, Excepto que se diera un traspaso de dominio o se emitiera un gravamen.

El interesado debe comunicar cualquier error en este Documento al Registrador de la Propiedad.



[Firma]
Abg. Jaime E. Delgado Intriago
Firma del Registrador





Empresa Pública Municipal
Registro de la Propiedad de
Manta-EP

Avenida 4 y Calle 11

Cuenta con los sellos

46420

Conforme a la solicitud Número: 95958, certifico hasta el día de hoy la Ficha Registral Número 46420:

INFORMACIÓN REGISTRAL

Fecha de Apertura: *viernes, 30 de mayo de 2014*
 Parroquia: Manta
 Tipo de Predio: Urbano
 Cód.Catastral/Rol/Ident.Predial: XXXXXXXXXXXXXXXXXXXXXXXXXXXXX



LINDEROS REGISTRALES:

LOTE 155 MANZANA REGATA ESTE, DE LA URBANIZACION MARINA BLUE, con las siguientes medidas y linderos. FRENTE: 15,93m - Vía regata ATRÁS: 15,93m lotes N° 166 COSTADO DERECHO: 30,00m lote N° 154 COSTADO IZQUIERDO: 30,33m lote N° 156 AREA TOTAL: 483,03m2 SOLVENCIA; EL LOTE DESCRITO SE ENCUENTRA

L I B R E D E G R A V A M E N

RESUMEN DE MOVIMIENTOS REGISTRALES:

Libro	Acto	Número y fecha de inscripción	Folio Inicial
Compra Venta	Compraventa y Unificación	2.784 10/09/2013	56.011
Compra Venta	Compraventa	3.147 16/10/2013	63.866
Planos	Planos	1 02/01/2014	2

MOVIMIENTOS REGISTRALES:

REGISTRO DE COMPRA VENTA

1 / 2 Compraventa y Unificación

Inscrito el: martes, 10 de septiembre de 2013
 Tomo: 1 Folio Inicial: 56.011 - Folio Final: 56.061
 Número de Inscripción: 2.784 Número de Repertorio: 6.565
 Oficina donde se guarda el original: Notaría Tercera
 Nombre del Cantón: Manta
 Fecha de Otorgamiento/Providencia: jueves, 22 de agosto de 2013
 Escritura/Juicio/Resolución:
 Fecha de Resolución:



2.- Observaciones:

C O M P R A V E N T A Y U N I F I C A C I O N

* El Fideicomiso Marina Blue representado por la Compañía Fiducia S.A. Administradora de Fondos y Fideicomisos Mercantiles, a su vez debidamente representado por el Sr. David Fernando Guime Calero. En esta escritura el Municipio de Manta vende a favor de FIDEICOMISO MARINA BLUE el excedente de terreno

J o 5 9 4 . 3 8 m 2

UNIFICACION.- Marina Blue es propietario de ocho áreas de terrenos ubicadas en el sector conocido como Piedra Larga de la ciudad de Manta los cuales se detallan de la siguiente manera. LOTE 2.- LOTE 3, LOTE 4, LOTE 5, FAJA N. 1 FAJA N. 2 FAJA N. 3 FAJA N. 4 DEL SECTOR DE LA PIEDRA LARGA, los cuales se unifican a una área de excedente de 594,38



Ficha Registral: 46420

Página: 1 de 2

QUEDANDO UN AREA TOTAL DE 202034.06 m².

b.- Apellidos, Nombres y Domicilio de las Partes:

Calidad	Cédula o R.U.C.	Nombre y/o Razón Social	Estado Civil	Domicilio
Comprador	80-0000000065830	Fideicomiso Marina Blue		Manta
Vendedor	80-0000000050594	Gobierno Autonomo Descentralizado Municipi		Manta

2 / 2 Compraventa

Inscrito el: miércoles, 16 de octubre de 2013

Tomo: 1 Folio Inicial: 63.806 - Folio Final: 63.818

Número de Inscripción: 3.147 Número de Repertorio: 7.380

Oficina donde se guarda el original: Notaría Tercera

Nombre del Cantón: Manta

Fecha de Otorgamiento/Providencia: jueves, 26 de septiembre de 2013

Escritura/Juicio/Resolución:

Fecha de Resolución:

a.- Observaciones:

DESMEMBRACION del lote de terreno de propiedad de Fideicomiso Marina Blue el mismo que según escritura tenía un área de 202.034,00m² y mediante esta escritura desmembra un área de 17.004,97m² quedando un área sobrante de 185.029,09 m²

b.- Apellidos, Nombres y Domicilio de las Partes:

Calidad	Cédula o R.U.C.	Nombre y/o Razón Social	Estado Civil	Domicilio
Propietario	80-0000000065830	Fideicomiso Marina Blue		Manta

c.- Esta inscripción se refiere a la(s) que consta(n) en:

Libro:	No. Inscripción:	Fec. Inscripción:	Folio Inicial:	Folio final:
Compra Venta	2784	10-sep-2013	56011	56061

3 / 1 Planos

Inscrito el: jueves, 02 de enero de 2014

Tomo: 1 Folio Inicial: 2 - Folio Final: 51

Número de Inscripción: 1 Número de Repertorio: 12

Oficina donde se guarda el original: Notaría Tercera

Nombre del Cantón: Manta

Fecha de Otorgamiento/Providencia: viernes, 06 de diciembre de 2013

Escritura/Juicio/Resolución:

Fecha de Resolución:

a.- Observaciones:

PLANOS DE LA URBANIZACION MARINA BLUE

b.- Apellidos, Nombres y Domicilio de las Partes:

Calidad	Cédula o R.U.C.	Nombre y/o Razón Social	Estado Civil	Domicilio
Propietario	80-0000000062440	Fideicomiso Mercantil Inmobiliario Marina		Manta

c.- Esta inscripción se refiere a la(s) que consta(n) en:

Libro:	No. Inscripción:	Fec. Inscripción:	Folio Inicial:	Folio final:
Compra Venta	2784	10-sep-2013	56011	56061



TOTAL DE MOVIMIENTOS CERTIFICADOS:

Libro	Número de Inscripciones	Libro	Número de Inscripciones
Planos	1		
Compra Venta	2		

Los movimientos Registrales que constan en esta Ficha son los únicos que se refieren al predio que se certifica.

Cualquier enmendadura, alteración o modificación al texto de este certificado lo invalida.

Emitido a las: 12:35:12 del Jueves, 02 de junio de 2014

A petición de: *[Firma]*

Elaborado por: Mayra Dolores Santos Mendoza
131013711-0



Validez del Certificado 30 días, Excepto que se diera un traspaso de dominio o se emitiera un gravamen.

El interesado debe comunicar cualquier error en este Documento al Registrador de la Propiedad.



[Firma]
Chg. Jaime E. Delgado Intriago
Firma del Registrador





Empresa Pública Municipal
Registro de la Propiedad de
Manta-EP

Avenida 4 y Calle 11

46419



Conforme a la solicitud Número: 95958, certifico hasta el día de hoy la Ficha Registral Número 46419

INFORMACIÓN REGISTRAL

Fecha de Apertura: viernes, 30 de mayo de 2014
Parroquia: Manta
Tipo de Predio: Urbano
Cód. Catastral/Cod/Ident. Predial: XXXXXXXXXXXXXXXXXXXXXXXXXX

LINDEROS REGISTRALES:

LOTE 154 MANZANA REGATA ESTE DE LA URBANIZACION MARINA BLUE, con las siguientes medidas y linderos. FRENTE: 18,26m- vía regata ATRÁS; 17,87M- LOTE 167 COSTADO DERECHO; 28,51m lote N° 153 COSTADO IZQUIERDO: 30,00m- lote N° 155 AREA TOTAL: 537,81m2 SOLVENCIA: EL LOTE DESCRITO SE ENCUENTRA LIBRE DE GRAVAMEN

RESUMEN DE MOVIMIENTOS REGISTRALES:

Libro	Acto	Número y fecha de inscripción	Folio Inicial
Compra Venta	Compraventa y Unificación	2.784 10/09/2013	56.011
Compra Venta	Compraventa	3.147 16/10/2013	63.806
Planos	Planos	1 02/01/2014	2

MOVIMIENTOS REGISTRALES:

REGISTRO DE COMPRA VENTA

1 / 2 Compraventa y Unificación

Inscrito el: martes, 10 de septiembre de 2013
Tomo: I Folio Inicial: 56.011 Folio Final: 56.061
Número de Inscripción: 2.784 Número de Repertorio: 6.565
Oficina donde se guarda el original: Notaría Tercera
Nombre del Cantón: Manta
Fecha de Otorgamiento/Providencia: jueves, 22 de agosto de 2013
Escritura/Juicio/Resolución:
Fecha de Resolución:

a.- Observaciones:

C O M P R A V E N T A Y U N I F I C A C I O N

* El Fideicomiso Marina Blue representado por la Compañía Fiducia S.A. Administradora de Fondos y Fideicomisos Mercantiles, a su vez debidamente representado por el Sr. David Fernando Guime Calero. En esta escritura el Municipio de Manta vende a favor de FIDECOMISO MARINA BLUE el excedente de terreno ó c 5 9 4 3 8 m 2 UNIFICACION.- Marina Blue es propietario de ocho áreas de terrenos ubicadas en el sector conocido como Piedra Larga de la ciudad de Manta las cuales se detallan de la siguiente manera. LOTE 2.- LOTE 3, LOTE 4, LOTE 5, PAJAN 1 PAJAN 2. Las áreas de terrenos que se unifican al área de excedente de 594.38



Ficha Registral: 46419 Página: 1 de 1



QUEDANDO UN AREA TOTAL DE 202034.06 m².

b.- Apellidos, Nombres y Domicilio de las Partes:

Calidad	Cédula o R.U.C.	Nombre y/o Razón Social	Estado Civil	Domicilio
Comprador	80-0000000065830	Fideicomiso Marina Blue		Manta
Vendedor	80-0000000050594	Gobierno Autonomo Descentralizado Mucici		Manta

2 / 2 **Compraventa**

Inscrito el: miércoles, 16 de octubre de 2013

Tomo: 1 Folio Inicial: 63.806 - Folio Final: 63.818
Número de Inscripción: 3.147 Número de Repertorio: 7.380
Oficina donde se guarda el original: Notaría Tercera
Nombre del Cantón: Manta

Fecha de Otorgamiento/Providencia: jueves, 26 de septiembre de 2013

Escritura/Juicio/Resolución:

Fecha de Resolución:

a.- Observaciones:

DESMEMBRACION del lote de terreno de propiedad de Fideicomiso Marina Blue el mismo que segun escritura tenia un area de 202.034,00m² y mediante esta escritura desmembra un area de 17.004,97m² quedando un area s o b r a n t e d e 1 8 5 . 0 2 9 , 0 9 m 2

b.- Apellidos, Nombres y Domicilio de las Partes:

Calidad	Cédula o R.U.C.	Nombre y/o Razón Social	Estado Civil	Domicilio
Propietario	80-0000000065830	Fideicomiso Marina Blue		Manta

c.- Esta inscripción se refiere a la(s) que consta(n) en:

Libro:	No. Inscripción:	Fec. Inscripción:	Folio Inicial:
Compra Venta	2784	10-sep-2013	5601

3 / 1 **Planos**

Inscrito el: jueves, 02 de enero de 2014

Tomo: 1 Folio Inicial: 2 - Folio Final: 51
Número de Inscripción: 1 Número de Repertorio: 12
Oficina donde se guarda el original: Notaría Tercera
Nombre del Cantón: Manta

Fecha de Otorgamiento/Providencia: viernes, 06 de diciembre de 2013

Escritura/Juicio/Resolución:

Fecha de Resolución:

a.- Observaciones:

PLANOS DE LA URBANIZACION MARINA BLUE

b.- Apellidos, Nombres y Domicilio de las Partes:

Calidad	Cédula o R.U.C.	Nombre y/o Razón Social	Estado Civil	Domicilio
Propietario	80-0000000062440	Fideicomiso Mercantil Inmobiliario Marina		Manta

c.- Esta inscripción se refiere a la(s) que consta(n) en:

Libro:	No. Inscripción:	Fec. Inscripción:	Folio Inicial:	Folio Final:
Compra Venta	2784	10-sep-2013	56011	56061

Certificación impresa por: Mays

Ficha Registral: 46415

Página: 2 de 3



Creche Venky

TOTAL DE MOVIMIENTOS CERTIFICADOS:

Libro	Número de Inscripciones	Libro	Número de Inscripciones
Pianos	1		
Compra Venta	2		

Los movimientos Registrales que constan en esta Ficha son los únicos que se refieren al predio que se certifica.

Cualquier enmendadura, alteración o modificación al texto de este certificado lo invalida.

Emitido a las: 12:33:56 del lunes, 02 de junio de 2014

A petición de: *[Firma]*

Elaborado por: Mayra Dolores Saltos Mendoza
131013711-0



Validez del Certificado 30 días. Excepto que se diere un traspaso de dominio o se emitiera un gravamen.

El interesado debe comunicar cualquier error en este Documento al Registrador de la Propiedad.



bg. Jaime E. Delgado Intriago
Firma del Registrador

[Handwritten signature]





Empresa Pública Municipal
Registro de la Propiedad de
Manta-EP

Avenida 4 y Calle 11



Conforme a la solicitud Número: 95958, certifico hasta el día de hoy la Ficha Registral Número 46418

INFORMACIÓN REGISTRAL

Fecha de Apertura: *viernes, 30 de mayo de 2014*
Parroquia: Manta
Tipo de Precio: Urbano
Cód.Catastral/Rol/Ident Predial: XXXXXXXXXXXXXXXXXXXXXXXXX



LINDEROS REGISTRALES:

LOTE 153 MANZANA REGATA ESTE DE LA URBANIZACION MARINA BLUE, Con las siguientes medidas y linderos. FRENTE: 17,78m - vía regata ATRÁS: 17,87m lote N° 168 COSTADO DERECHO: 28,32m - comunal lineal COSTADO IZQUIERDO: 28,51m - lote N. 154 AREA TOTAL: 506,18m2 SOLVENCIA; EL LOTE DESCRITO SE ENCUENTRA
L I B R E D E G R A V A M E N

RESUMEN DE MOVIMIENTOS REGISTRALES:

Libro	Año	Número y fecha de inscripción	Folio Inicial
Compra Venta	Compraventa y Unificación	2.784 10/09/2013	56.011
Compra Venta	Compraventa	3.147 16/10/2013	63.806
Planos	Planos	1 02/01/2014	2

MOVIMIENTOS REGISTRALES:

REGISTRO DE COMPRA VENTA

1. 2 Compraventa y Unificación

Inscrito el: *martes, 10 de septiembre de 2013*
Tomo: **I** Folio Inicial: **56.011** - Folio Final: **56.061**
Número de inscripción: **2.784** Número de Repertorio: **6.565**
Oficina donde se guarda el original: **Notaría Tercera**
Nombre del Cantón: **Manta**
Fecha de Otorgamiento/Providencia: **jueves, 22 de agosto de 2013**
Escriutura/Inicio/Resolución:
Fecha de Resolución:

a.- Observaciones:

C O M P R A V E N T A Y U N I F I C A C I O N

* El Fideicomiso Marina Blue representado por la Compañía Fiducia S.A. Administradora de Fondos y Fideicomisos Mercantiles, a su vez debidamente representado por el Sr. David Fernando Guime Calero En esta escritura el Municipio de Manta vende a favor de FIDEICOMISO MARINA BLUE el excedente de terreno d e c 5 3 8 m 2 UNIFICACION - Marina Blue es propietario de ocho áreas de terrenos ubicadas en el sector conocido como Piedra Larga de la ciudad de Manta los cuales se describen de la siguiente manera. LOTE 2.- LOTE 3, LOTE 4, LOTE 5, FAJA N. 1 FAJA N. 2 FAJA N. 3 FAJA N. 4 y FAJA N. 5 los cuales se unifican al área de excedente de 594,38



Ficha Registral: 46418 Folios: 1 de 3

QUEDANDO UN AREA TOTAL DE 202034.06 m2.

b.- Apellidos, Nombres y Domicilio de las Partes:

Calidad	Cédula o R.U.C.	Nombre y/o Razón Social	Estado Civil	Domicilio
Comprador	80-0000000065830	Fideicomiso Marina Blue		Manta
Vendedor	80-0000000050594	Gobierno Autonomo Descentralizado Municipi		Manta

2 / 2 Compraventa

Inscrito el: miércoles, 16 de octubre de 2013

Tomo: 1 Folio Inicial: 63.806 - Folio Final: 63.818
Número de Inscripción: 3.147 Número de Repertorio: 7.380
Oficina donde se guarda el original: Notaría Tercera
Nombre del Cantón: Manta

Fecha de Otorgamiento/Providencia: jueves, 26 de septiembre de 2013

Escritura/Juicio/Resolución:

Fecha de Resolución:

a.- Observaciones:

DESMEMBRACION del lote de terreno de propiedad de Fideicomiso Marina Blue el mismo que según escritura tenía un área de 202.034,00m2 y mediante esta escritura desmembra un área de 17.004,97m2 quedando un área sobrante de 185.029,09 m2

b.- Apellidos, Nombres y Domicilio de las Partes:

Calidad	Cédula o R.U.C.	Nombre y/o Razón Social	Estado Civil	Domicilio
Propietario	80-0000000065830	Fideicomiso Marina Blue		Manta

c.- Esta inscripción se refiere a la(s) que consta(n) en:

Libro:	No. Inscripción:	Fec. Inscripción:	Folio Inicial:	Folio final:
Compra Venta	2784	10-sep-2013	56011	56011

3 / 1 Planos

Inscrito el: jueves, 02 de enero de 2014

Tomo: 1 Folio Inicial: 2 - Folio Final: 51
Número de Inscripción: 1 Número de Repertorio: 12
Oficina donde se guarda el original: Notaría Tercera
Nombre del Cantón: Manta

Fecha de Otorgamiento/Providencia: viernes, 06 de diciembre de 2013

Escritura/Juicio/Resolución:

Fecha de Resolución:

a.- Observaciones:

PLANOS DE LA URBANIZACION MARINA BLUE

b.- Apellidos, Nombres y Domicilio de las Partes:

Calidad	Cédula o R.U.C.	Nombre y/o Razón Social	Estado Civil	Domicilio
Propietario	80-0000000062440	Fideicomiso Mercantil Inmobiliario Marina		Manta

c.- Esta inscripción se refiere a la(s) que consta(n) en:

Libro:	No. Inscripción:	Fec. Inscripción:	Folio Inicial:	Folio final:
Compra Venta	2784	10-sep-2013	56011	56011

TOTAL DE MOVIMIENTOS CERTIFICADOS:

Libro	Número de Inscripciones	Libro	Número de Inscripciones
Planos	1		
Compra Venta	2		

Los movimientos Registrales que constan en esta Ficha son los únicos que se refieren al predio que se certifica.

Cualquier enmendadura, alteración o modificación al texto de este certificado lo invalida.

Emitido a las: 12:32:26 del lunes, 02 de junio de 2014

A petición de: *Josefina...*

Elaborado por: Mayra Dolores Salto Mendoza
131013711-0



Validez del Certificado 10 días, Excepto que se diera un traspaso de dominio o se emitiera un gravamen.



J. E. Delgado Intriago
Firma del Registrador

El interesado debe comunicar cualquier error en este Documento al Registrador de la Propiedad.



Certificación in...

Fecha Registrada: 46118

Página: 1 de 3



Empresa Pública Municipal
Registro de la Propiedad de
Manta-EP

Avenida 4 y Calle 11

(Código Único de Ficha)

46417

Conforme a la solicitud Número: 95958, certifico hasta el día de hoy la Ficha Registral Número: 46417

INFORMACIÓN REGISTRAL

Fecha de Apertura: viernes, 30 de mayo de 2014
Parroquia: Manta
Tipo de Predio: Urbano
Cód. Catastral/Rol/Ident. Predial: XXXXXXXXXXXXXXXXXXXXXXXXXXXX



LINDEROS REGISTRALES:

LOTE 227 MANZANA ATLANTICO DE LA URBANIZACION MARINA BLUE, con las siguientes medidas y linderos. FRENTE: 25,44m - vía la costa ATRÁS; 22,32m lotes N° 128 COSTADO DERECHO. 31,57m lote 226 COSTADO IZQUIERDO: 22,26m - vía pacifico. AREA TOTAL: 634,77m2 SOLVENCIA; EL LOTE DESCRITO SE ENCUENTRA LIBRE DE GRAVAMEN

RESUMEN DE MOVIMIENTOS REGISTRALES:


Libro	Acto	Número y fecha de inscripción	Folio Inicial
Compra Venta	Compraventa y Unificación	2.784 16/09/2013	56.011
Compra Venta	Compraventa	3.147 16/10/2013	63.806
Planos	Planos	1 02/01/2014	2

MOVIMIENTOS REGISTRALES:

REGISTRO DE COMPRA VENTA

1 / 2 **Compraventa y Unificación**

Inscrito el: martes, 10 de septiembre de 2013
Tomo: 1 Folio Inicial: 56.011 - Folio Final: 56.061
Número de Inscripción: 2.784 Número de Repertorio: 6.565
Oficina donde se guarda el original: Notaría Tercera
Nombre del Cantón: Manta
Fecha de Otorgamiento/Providencia: jueves, 22 de agosto de 2013
Escritura/Juicio/Resolución:
Fecha de Resolución:



a.- Observaciones:

C O M P R A V E N T A Y U N I F I C A C I O N

* El Fideicomiso Marina Blue representado por la Compañía Fiducia S.A. Administradora de Fondos y Fideicomisos Mercantiles, a su vez debidamente representado por el Sr. David Fernando Guime Calero. En esta escritura el Municipio de Manta vende a favor del FIDEICOMISO MARINA BLUE el excedente de terreno de 5 9 8 m 2 UNIFICACION.- Marina Blue es propietario de los terrenos ubicadas en el sector conocido como Piedra Larga de la ciudad de Manta los cuales se detallan de la siguiente manera. LOTE 2.- LOTE 3, LOTE 4, LOTE 5,

Certificado en duplicado por el

Ficha Registral: 46417

Página: 1 de 1



FAJA N. 1 FAJA N. 2 FAJA N. 3 FAJA N. 4 areas de terrenos que se unifican al area de excedente de 594.38
QUEDANDO UN AREA TOTAL DE 202034.06m2.

b.- Apellidos, Nombres y Domicilio de las Partes:

Calidad	Cédula o R.U.C.	Nombre y/o Razón Social	Estado Civil	Domicilio
Comprador	80-0000000065830	Fideicomiso Marina Blue		Manta
Vendedor	80-0000000050594	Gobierno Autonomo Descentralizado Muncipi		Manta

2 / 2 Compraventa

Inscrito el: miércoles, 16 de octubre de 2013
Tomo: 1 Folio Inicial: 63.806 - Folio Final: 63.818
Número de Inscripción: 3.147 Número de Repertorio: 7.380
Oficina donde se guarda el original: Notaría Tercera
Nombre del Cantón: Manta
Fecha de Otorgamiento/Providencia: jueves, 26 de septiembre de 2013
Escritura/Juicio/Resolución:
Fecha de Resolución:



a.- Observaciones:

DESMEMBRACION del lote de terreno de propiedad de Fideicomiso Marina Blue el mismo que segun escritura tenia un area de 202.034,00m2 y mediante esta escritura desmembra un area de 17.004,97m2 quedando un area
s o b r a n t e d e 1 8 5 . 0 2 9 , 0 9 m 2

b.- Apellidos, Nombres y Domicilio de las Partes:

Calidad	Cédula o R.U.C.	Nombre y/o Razón Social	Estado Civil	Domicilio
Propietario	80-0000000065830	Fideicomiso Marina Blue		Manta

c.- Esta inscripción se refiere a la(s) que consta(n) en:

Libro:	No. Inscripción:	Fec. Inscripción:	Folio Inicial:	Folio final:
Compra Venta	2784	10-sep-2013	56011	



3 / 1 Planos

Inscrito el: jueves, 02 de enero de 2014
Tomo: 1 Folio Inicial: 2 - Folio Final: 51
Número de Inscripción: 1 Número de Repertorio: 12
Oficina donde se guarda el original: Notaría Tercera
Nombre del Cantón: Manta
Fecha de Otorgamiento/Providencia: viernes, 06 de diciembre de 2013
Escritura/Juicio/Resolución:
Fecha de Resolución:

a.- Observaciones:

P L A N O S D E L A U R B A N I Z A C I O N M A R I N A B L U E

b.- Apellidos, Nombres y Domicilio de las Partes:

Calidad	Cédula o R.U.C.	Nombre y/o Razón Social	Estado Civil	Domicilio
Propietario	80-0000000062440	Fideicomiso Mercantil Inmobiliario Marina		Manta

c.- Esta inscripción se refiere a la(s) que consta(n) en:

Libro:	No. Inscripción:	Fec. Inscripción:	Folio Inicial:	Folio final:
Compra Venta	2784	10-sep-2013	56011	56061



TOTAL DE MOVIMIENTOS CERTIFICADOS:

Libro	Número de Inscripciones	Libro
Planos	1	
Compra Venta	2	

Número de Inscripciones



Los movimientos Registrales que constan en esta Ficha son los únicos que se refieren al predio que se certifica.

Cualquier enmendadura, alteración o modificación al texto de este certificado lo invalida.

Emitido a las: 12:29:42 del lunes, 02 de junio de 2014

A petición de: *[Handwritten signature]*

Elaborado por: Mayra Dolores Salas Méndez
131013711-0



Validez del Certificado 30 días, Excepto que se diera un traspaso de dominio o se emitiera un gravamen.

El interesado debe comunicar cualquier error en este Documento al Registrador de la Propiedad.



Abg. Jaime E. Delgado Intriago
Firma del Registrador

[Large handwritten signature]





Empresa Pública Municipal
Registro de la Propiedad de
Manta-EP

Avenida 4 y Calle 11

CANTÓN MANTA

46416

Conforme a la solicitud Número: 95958, certifico hasta el día de hoy la Ficha Registral Número: 46416

INFORMACIÓN REGISTRAL

Fecha de Apertura: viernes, 30 de mayo de 2014
 Parroquia: Manta
 Tipo de Predio: Urbano
 Céd. Catastral/Kol/Ident. Predial: XXXXXXXXXXXXXXXXXXXXXXXXXXXXX



LINDEROS REGISTRALES:

LOTE 226 MANZANA ATLANTICO DE LA URBANIZACION MARINA BLUE, con las siguientes medidas y linderos, FRENTE: 22,32m - vía la costa ATRÁS: 22,32m - lote N° 229 COSTADO DERECHIO. 31,57m lote 225 COSTADO IZQUIERDO; 31,57M - LOTES n° 227 área total: 704,68m² SOLVENCIA; EL LOTE DESCRITO SE ENCUENTRA LIBRE DE G R A V A M I E N T O S

RESUMEN DE MOVIMIENTOS REGISTRALES:

Libro	Acto	Número y fecha de inscripción	Folio Inicial
Compra Venta	Compraventa y Unificación	2.784 10/09/2013	56.011
Compra Venta	Compraventa	3.147 16/10/2013	63.806
Planos	Planos	1 02/01/2014	2

MOVIMIENTOS REGISTRALES:

REGISTRO DE COMPRA VENTA

1 / 2 Compraventa y Unificación

Inscrito el: martes, 10 de septiembre de 2013
 Tomo: 1 Folio Inicial: 56.011 - Folio Final: 56.061
 Número de Inscripción: 2.784 Número de Repertorio: 6.565
 Oficina donde se guarda el original: Notaría Tercera
 Nombre del Cantón: Manta
 Fecha de Otorgamiento/Providencia: jueves, 22 de agosto de 2013
 Escritura/Juicio/Resolución:
 Fecha de Resolución:



a.- Observaciones:

C O M P R A V E N T A Y U N I F I C A C I O N

* El Fideicomiso Marina Blue representado por la Compañía Fiducia S.A. Administradora de Fondos y Fideicomisos Mercantiles, a su vez debidamente representado por el Sr. David Fernando Guime Calero. En esta escritura el Municipio de Manta vende a favor de la COMISO MARINA BLUE el excedente de terreno de 5 8 m² UNIFICACION.- Marina Blue es propietaria de 3 parcelas de terrenos ubicadas en el sector conocido como Piedra Larga de la ciudad de Manta las cuales se otorgan de la siguiente manera LOTE 2.- LOTE 3, LOTE 4, LOTE 5.



Ficha Registral: 46416 Folios: 1 de 1

FAJA N. 1 FAJA N. 2 FAJA N. 3 FAJA N. 4 areas de terrenos que se unifican al area de exccdente de 594.38
QUEDANDO UN AREA TOTAL DE 202034.06 m2.

b.- Apellidos, Nombres y Domicilio de las Partes:

Calidad	Cédula o R.U.C.	Nombre y/o Razón Social	Estado Civil	Domicilio
Comprador	80-000000065830	Fideicomiso Marina Blue		Manta
Vendedor	80-0000000050594	Gobierno Autonomo Descentralizado Municipi		Manta

2 / 2 Compraventa

Inscrito el: miércoles, 16 de octubre de 2013

Tomo: 1 Folio Inicial: 63.806 - Folio Final: 63.818

Número de Inscripción: 3.147 Número de Repertorio: 7.380

Oficina donde se guarda el original: Notaría Tercera

Nombre del Cantón: Manta

Fecha de Otorgamiento/Providencia: jueves, 26 de septiembre de 2013

Escritura/Juicio/Resolución:

Fecha de Resolución:

a.- Observaciones:

DESMEMBRACION del lote de terreno de propiedad de Fideicomiso Marina Blue el mismo que segun escritura tenia un area de 202.034,00m2 y mediante esta escritura desmembra un area de 17.004,97m2, quedando un area s o b r a n t e d e 1 8 5 . 0 2 9 , 0 9 m 2

b.- Apellidos, Nombres y Domicilio de las Partes:

Calidad	Cédula o R.U.C.	Nombre y/o Razón Social	Estado Civil	Domicilio
Propietario	80-000000065830	Fideicomiso Marina Blue		Manta

c.- Esta inscripción se refiere a la(s) que consta(n) en:

Libro:	No. Inscripción:	Fec. Inscripción:	Folio Inicial:	Folio final:
Compra Venta	2784	10-sep-2013	56011	56061

3 / 1 Planos

Inscrito el: jueves, 02 de enero de 2014

Tomo: 1 Folio Inicial: 2 - Folio Final: 51

Número de Inscripción: 1 Número de Repertorio: 12

Oficina donde se guarda el original: Notaría Tercera

Nombre del Cantón: Manta

Fecha de Otorgamiento/Providencia: viernes, 06 de diciembre de 2013

Escritura/Juicio/Resolución:

Fecha de Resolución:

a.- Observaciones:

PLANOS DE LA URBANIZACION MARINA BLUE

b.- Apellidos, Nombres y Domicilio de las Partes:

Calidad	Cédula o R.U.C.	Nombre y/o Razón Social	Estado Civil	Domicilio
Propietario	80-000000062440	Fideicomiso Mercantil Inmobiliario Marina		Manta

c.- Esta inscripción se refiere a la(s) que consta(n) en:

Libro:	No. Inscripción:	Fec. Inscripción:	Folio Inicial:	Folio final:
Compra Venta	2784	10-sep-2013	56011	56061




(Cantón Manta y sus)

TOTAL DE MOVIMIENTOS CERTIFICADOS:

Libro	Número de Inscripciones	Libro
Planos	1	
Compra Venta	2	

Número de Inscripciones



Los movimientos Registrales que constan en esta Ficha son los únicos que se refieren al predio que se certifica.

Cualquier enmendadura, alteración o modificación al texto de este certificado lo invalida.

Emitido a las: 12:28:53 del Lunes, 02 de junio de 2014

A petición de: *Jaime Luis*

Elaborado por: Mayra Dolores Salto Mendoza
131013711-0



Validez del Certificado 30 días. Excepto que se diera un traspaso de dominio o se causara un gravamen.

El interesado debe comunicar cualquier error en este Documento al Registrador de la Propiedad.



Abelardo E. Delgado Intriago
Firma del Registrador





Empresa Pública Municipal
Registro de la Propiedad de
Manta-EP

Avenida 4 y Calle 11



Conforme a la solicitud Número: 95958, certifico hasta el día de hoy la Ficha Registral Número 46415

INFORMACIÓN REGISTRAL

Fecha de Apertura: viernes, 30 de mayo de 2014
Parroquia: Manta
Tipo de Predio: Urbano
Cód. Catastral/Rol. Ident. Predial: XXXXXXXXXXXXXXXXXXXXXXXXXX



LINDEROS REGISTRALES:

LOTE 225 MANZANA ATLANTICO DE LA URBANIZACION MARINA BLUE, con las siguientes medidas y linderos. FRENTE: 22,72m- vía la costa ATRÁS: 22,32m - lote N° 230 COSTADO DERECHO: 29,57M- Bajada a la playa COSTADO IZQUIERDO: 31,57m lote N° 226 AREA TOTAL: 676,35m2 SOLVENCIA: EL LOTE DESCRITO SE ENCUENTRA LIBRE DE GRAVAMEN.

RESUMEN DE MOVIMIENTOS REGISTRALES:

Libro	Acto	Número y fecha de inscripción	Folio Inicial
Compra Venta	Compraventa y Unificación	2.784 10/09/2013	56.011
Compra Venta	Compraventa	3.147 16/10/2013	63.806
Planos	Planos	1 02/01/2014	2

MOVIMIENTOS REGISTRALES:

REGISTRO DE COMPRA VENTA

1. 2. Compraventa y Unificación

Inscrito el: martes, 10 de septiembre de 2013
Tomo: 1 Folio Inicial: 56.011 - Folio Final: 56.061
Número de Inscripción: 2.784 Número de Repertorio: 6.565
Oficina donde se guarda el original: Notaría Tercera
Nombre del Cantón: Manta
Fecha de Otorgamiento/Provideencia: jueves, 22 de agosto de 2013
Escritura/Juicio/Resolución:
Fecha de Resolución:



a.- Observaciones:

C O M P R A V E N T A Y U N I F I C A C I O N

* El Fideicomiso Marina Blue representado por la Compañía Fiducia S.A. Administradora de Fondos y Fideicomisos Mercantiles, a su vez debidamente representado por el Sr. David Fernando Guimo Caleja. En esta escritura el Municipio de Manta vende a favor de FIDEICOMISO MARINA BLUE el excedente de terreno de 5 9 8 m 2 UNIFICACION.- Marina Blue es propietario de ocho terrenos ubicados en el sector conocido como Piedra Larga de la ciudad de Manta los cuales se detallan de la siguiente manera. LOTE 2.- LOTE 3, LOTE 4, LOTE 5,



FAJA N. 1 FAJA N. 2 FAJA N. 3 FAJA N. 4 areas de terrenos que se unifican al area de excedente de 594.38
QUEDANDO UN AREA TOTAL DE 202034.06 m2.

b.- Apellidos, Nombres y Domicilio de las Partes:

Calidad	Cédula o R.U.C.	Nombre y/o Razón Social	Estado Civil	Domicilio
Comprador	80-0000000065830	Fideicomiso Marina Blue		Manta
Vendedor	80-0000000050594	Gobierno Autonomo Descentralizado Municipi		Manta

2 / 2 Compraventa

Inscrito el: miércoles, 16 de octubre de 2013

Tomo: 1 Folio Inicial: 63.806 - Folio Final: 63.818
Número de Inscripción: 3.147 Número de Repertorio: 7.380
Oficina donde se guarda el original: Notaría Tercera
Nombre del Cantón: Manta

Fecha de Otorgamiento/Providencia: jueves, 26 de septiembre de 2013

Escritura/Juicio/Resolución:

Fecha de Resolución:

a.- Observaciones:

DESMEMBRACION del lote de terreno de propiedad de Fideicomiso Marina Blue el mismo que según escritura tenía un área de 202.034,00m2 y mediante esta escritura desmembra un área de 17.004,97m2 quedando un área sobrante de 185.029,09 m2

b.- Apellidos, Nombres y Domicilio de las Partes:

Calidad	Cédula o R.U.C.	Nombre y/o Razón Social	Estado Civil	Domicilio
Propietario	80-0000000065830	Fideicomiso Marina Blue		Manta

c.- Esta inscripción se refiere a la(s) que consta(n) en:

Libro:	No. Inscripción:	Fec. Inscripción:	Folio Inicial:	Folio final:
Compra Venta	2784	10-sep-2013	56011	56061

3 / 1 Planos

Inscrito el: jueves, 02 de enero de 2014

Tomo: 1 Folio Inicial: 2 - Folio Final: 51
Número de Inscripción: 1 Número de Repertorio: 12
Oficina donde se guarda el original: Notaría Tercera
Nombre del Cantón: Manta

Fecha de Otorgamiento/Providencia: viernes, 06 de diciembre de 2013

Escritura/Juicio/Resolución:

Fecha de Resolución:

a.- Observaciones:

PLANOS DE LA URBANIZACION MARINA BLUE

b.- Apellidos, Nombres y Domicilio de las Partes:

Calidad	Cédula o R.U.C.	Nombre y/o Razón Social	Estado Civil	Domicilio
Propietario	80-0000000062440	Fideicomiso Mercantil Inmobiliario		Manta


c.- Esta inscripción se refiere a la(s) que consta(n) en:

Libro:	No. Inscripción:	Fec. Inscripción:	Folio Inicial:	Folio final:
Compra Venta	2784	10-sep-2013	56011	56061

Cantón (municipio)

TOTAL DE MOVIMIENTOS CERTIFICADOS:

Libro	Número de Inscripciones	Libro
Planos	1	
Compra Venta	2	



Las inscripciones Registrales que constan en esta Ficha son los únicos que se refieren al predio que se certifica.

Cualquier enmendadura, alteración o modificación al texto de este certificado lo invalida.

Emitido a las: 12:28:03 del lunes, 02 de junio de 2014

A petición de:

(Handwritten signature)

Elaborado por : Mayra Dolores Salto Mendoza
131013711-0



Validez del Certificado 30 días. Excepto que se diera un traspaso de dominio o se emitiese un gravamen.

El interesado debe comunicar cualquier error en este Documento al Registrador de la Propiedad.



Abg. Jaime E. Delgado Intriago
Firma del Registrador

(Large handwritten signature)



Certificación impresa por: Mayra

Ficha Registral: 46415

Página: 1 de 1



Empresa Pública Municipal
Registro de la Propiedad de
Manta-EP

Avenida 4 y Calle 11


Cena bank nuevo

45201

Conforme a la solicitud Número: 95958, certifico hasta el día de hoy la Ficha Registral Número 45201

INFORMACIÓN REGISTRAL

Fecha de Apertura: *miércoles, 12 de marzo de 2014*
 Parroquia: Manta
 Tipo de Predio: Urbano
 Cód. Catastral/Rol/Ident. Predio: XXXXXXXXXXXXXXXXXXXXXXXXXX



LINDEROS REGISTRALES:

LOTE N° 168 MANZANA REGATA ESTE DE LA URBANIZACION MARINA
 BLUF. con las siguientes medidas y linderos. FRENTE: 17,88 m via las brisas ATRAS:
 17,87m lotes N° 153 COSTADO DERECHO. 28,32m y lote N° 167 COSTADO
 IZQUIERDO: 28,11m y comunal lineal AREA TOTAL: 502,23m2 SOLVENCIA: EL
 LOTE DESCRITO SE ENCUENTRA LIBRE DE GRAVAMEN.

RESUMEN DE MOVIMIENTOS REGISTRALES:

Libro	Acto	Número y fecha de inscripción	Folio Inicial
Compra Venta	Compraventa y Unificación	2784 10/09/2013	56.011
Compra Venta	Compraventa	3147 16/10/2013	63.806
Planos	Planos	1 02/01/2014	?

MOVIMIENTOS REGISTRALES:

REGISTRO DE COMPRA VENTA

Compraventa y Unificación

Inscrito el: martes, 10 de septiembre de 2013
 Tomo: 1 Folio Inicial: 56.011 - Folio Final: 56.061
 Número de Inscripción: 2.784 Número de Repertorio: 6.565
 Oficina donde se guarda el original: Notaria Tercera
 Nombre del Cantón: Manta
 Fecha de Otorgamiento/Providencia: jueves, 22 de agosto de 2013
 Escritura/Juicio/Resolución:
 Fecha de Resolución:



a.- Observaciones:

C O M P R A V E N T A Y U N I F I C A C I O N

* El Fideicomiso Marina Blue representado por la Compañía Fiducia S.A. Administradora de Fondos y Fideicomisos Mercantiles, a su vez debidamente representado por el Sr. David Fernando Guime Calero.

En esta escritura el Municipio de Manta vende a favor de FIDEICOMISO MARINA BLUE el excedente de terreno de


UNIFICACION.- Marina Blue es propietaria de ocho áreas de terrenos ubicadas en el sector conocido como Piedra

Larga de la ciudad de Manta los cuales se unifican de la siguiente manera. LOTE 2.- LOTE 3, LOTE 4, LOTE 5, FAJA N. 1 FAJA N. 2 FAJA N. 3 FAJA N. 4

QUEDANDO UN AREA TOTAL DE 202034,06 m. 2.

b.- Apellidos, Nombres y Donostia de las Partes

Calidad Cédula de Identificación Nombre y Razón Social Estado Civil Domicilio



Comprador 80-0000000065830 Fideicomiso Marina Blue Manta
 Vendedor 80-0000000050594 Gobierno Autonomo Descentralizado Muniici Manta

2 / 2 Compraventa

Inscrito el: miércoles, 16 de octubre de 2013
 Tomo: 1 Folio Inicial: 63.806 - Folio Final: 63.818
 Número de Inscripción: 3.147 Número de Repertorio: 7.380
 Oficina donde se guarda el original: Notaría Tercera
 Nombre del Cantón: Manta
 Fecha de Otorgamiento/Providencia: jueves, 26 de septiembre de 2013
 Escritura/Juicio/Resolución:
 Fecha de Resolución:



a.- Observaciones:
 DESMEMBRACION del lote de terreno de propiedad de Fideicomiso Marina Blue el mismo que segun escritura tenia un area de 202.034,00m2 y mediante esta escritura desmembra un area de 17.004,97m2 quedando un area s o b r a n t e d e 1 8 5 . 0 2 9 , 0 9 m 2

b.- Apellidos, Nombres y Domicilio de las Partes:

Calidad	Cédula o R.U.C.	Nombre y/o Razón Social	Estado Civil	Domicilio
Propietario	80-0000000065830	Fideicomiso Marina Blue		Manta

c.- Esta inscripción se refiere a la(s) que consta(n) en:

Libro:	No. Inscripción:	Fec. Inscripción:	Folio Inicial:	Folio final:
Compra Venta	2784	10-sep-2013	56011	56061

3 / 1 Planos

Inscrito el: jueves, 02 de enero de 2014
 Tomo: 1 Folio Inicial: 2 - Folio Final: 51
 Número de Inscripción: 1 Número de Repertorio: 12
 Oficina donde se guarda el original: Notaría Tercera
 Nombre del Cantón: Manta
 Fecha de Otorgamiento/Providencia: viernes, 06 de diciembre de 2013
 Escritura/Juicio/Resolución:
 Fecha de Resolución:



a.- Observaciones:
 PLANOS DE LA URBANIZACION MARINA BLUE

b.- Apellidos, Nombres y Domicilio de las Partes:

Calidad	Cédula o R.U.C.	Nombre y/o Razón Social	Estado Civil	Domicilio
Propietario	80-0000000062440	Fideicomiso Mercantil Inmobiliario Marina		Manta

c.- Esta inscripción se refiere a la(s) que consta(n) en:

Libro:	No. Inscripción:	Fec. Inscripción:	Folio Inicial:	Folio final:
Compra Venta	2784	10-sep-2013	56011	56061



TOTAL DE MOVIMIENTOS CERTIFICADOS:

Libro	Número de Inscripciones	Libro	Número de Inscripciones
Planos	1		
Compra Venta	2		

Los movimientos Registrales que constan en esta Ficha son los únicos que se refieren al predio que se certifica.

Cualquier enmendadura, alteración o modificación al texto de este certificado lo invalida.

Emitido a las: 10:32:21 del sábado, 31 de mayo de 2014

A petición de: *Jaime Uiza*

Elaborado por: *Laura Carpen Figuea*
130635712-8



Validez del Certificado 30 días, Excepto que se diera un traspaso de dominio o se emitiese un gravamen.

El interesado debe comunicar cualquier error en este Documento al Registrador de la Propiedad.

Abg. Jaime E. Delgado Intriago
Firma del Registrador





Empresa Pública Municipal
Registro de la Propiedad de
Manta-EP

Avenida 4 y Calle 11

46446



Conforme a la solicitud Número: 95958, certifico hasta el día de hoy la Ficha Registral Número: 46446

INFORMACIÓN REGISTRAL

Fecha de Apertura: *sábado, 31 de mayo de 2014*
Parroquia: Manta
Tipo de Predio: Urbano
Cód Catastral/Rel Ident. Predial: XXXXXXXXXXXXXXXXXXXXXXXXXX



LINDEROS REGISTRALES:

LOTE N. 132 MANZANA LAS OLAS ESTE DE LA URBANIZACION MARINA BLUE DE LA PARROQUIA MANTA DEL CANTON MANTA .Que tiene los siguientes medidas y linderos. : Frente : 17,88m. Vía Regata. Atrás : 17,87m. Lote N. 117. Costado derecho : 28,32m. Lote N. 131. Costado izquierdo :28,11m. comunal lineal. Area total : 502,35m2.SOLVENCIA . EL LOTE DESCRITO SE ENCUENTRA LIBRE

D E G R A V A M E N T O

RESUMEN DE MOVIMIENTOS REGISTRALES:


Libro	Acto	Número y fecha de inscripción	Folio Inicial
Compra Venta	Compraventa y Unificación.	2.784 10/09/2013	56.011
Compra Venta	Compraventa	3.147 16/10/2013	63.806
Planos	Planos	1 02/01/2014	?

MOVIMIENTOS REGISTRALES:

REGISTRO DE COMPRA VENTA

1. 2. Compraventa y Unificación

Inscrito el : martes, 10 de septiembre de 2013
Tomo: 1 Folio Inicial: 56.011 Folio Final: 56.061
Número de Inscripción: 2.784 Número de Repertorio: 6.565
Oficina donde se guarda el original: Notaría Tercera
Nombre del Cantón: Manta
Fecha de Otorgamiento/Providencia: jueves, 22 de agosto de 2013
Escritura/Juicio/Resolución:
Fecha de Resolución:



a.- Observaciones:

C O M P R A V E N T A Y U N I F I C A C I O N

* El Fideicomiso Marina Blue representado por la Compañía Fiducia S.A. Administradora de Fondos y Fideicomisos Mercantiles, a su vez debidamente representado por el Sr. David Fernando Guime Calero. En esta escritura el Municipio de Manta vende a favor de FIDEICOMISO MARINA BLUE el excedente de terreno de 594,38 m².

UNIFICACION.- Marina Blue es propietaria de parcelas de terrenos ubicadas en el sector conocido como Piedra Larga de la ciudad de Manta los cuales se detallan de la siguiente manera. LOTE 2.- LOTE 3, LOTE 4, LOTE 5, FAJA N. 1 FAJA N. 2 FAJA N. 3 FAJA N. 4. Las parcelas que se unifican al area de excedente de 594,38 QUEDANDO UN AREA DE 202034,06 m².

Certificación impresa por Folio 130

Ficha Registral: 46446

Página: 1 de 3

b.- Apellidos, Nombres y Domicilio de las Partes:

Calidad	Cédula o R.U.C.	Nombre y/o Razón Social	Estado Civil	Domicilio
Comprador	80-0000000065830	Fideicomiso Marina Blue		Manta
Vendedor	80-0000000050594	Gobierno Autonomo Descentralizado Muni		Manta

2 / 2 **Compraventa**

Inscrito el : **miércoles, 16 de octubre de 2013**
 Tomo: **1** Folio Inicial: **63.806** - Folio Final: **63.818**
 Número de Inscripción: **3.147** Número de Repertorio: **7.380**
 Oficina donde se guarda el original: **Notaría Tercera**
 Nombre del Cantón: **Manta**
 Fecha de Otorgamiento/Providencia: **jueves, 26 de septiembre de 2013**
 Escritura/Juicio/Resolución:
 Fecha de Resolución:



a.- Observaciones:

DESMEMBRACION del lote de terreno de propiedad de Fideicomiso Marina Blue el mismo que segun escritura tenía un area de 202.034,00m2 y mediante esta escritura desmembra un area de 17.004,97m2 quedando un area s o b r a n t e d e 1 8 5 . 0 2 9 , 0 9 m 2

b.- Apellidos, Nombres y Domicilio de las Partes:

Calidad	Cédula o R.U.C.	Nombre y/o Razón Social	Estado Civil	Domicilio
Propietario	80-0000000065830	Fideicomiso Marina Blue		Manta

c.- Esta inscripción se refiere a la(s) que consta(n) en:

Libro:	No. Inscripción:	Fec. Inscripción:	Folio Inicial:	Folio final:
Compra Venta	2784	10-sep-2013	56011	

3 / 1 **Planos**

Inscrito el : **jueves, 02 de enero de 2014**
 Tomo: **1** Folio Inicial: **2** - Folio Final: **51**
 Número de Inscripción: **1** Número de Repertorio: **12**
 Oficina donde se guarda el original: **Notaría Tercera**
 Nombre del Cantón: **Manta**
 Fecha de Otorgamiento/Providencia: **viernes, 06 de diciembre de 2013**
 Escritura/Juicio/Resolución:
 Fecha de Resolución:



a.- Observaciones:

P L A N O S D E L A U R B A N I Z A C I O N M A R I N A B L U E

b.- Apellidos, Nombres y Domicilio de las Partes:

Calidad	Cédula o R.U.C.	Nombre y/o Razón Social	Estado Civil	Domicilio
Propietario	80-0000000062440	Fideicomiso Mercantil Inmobiliario Marina		Manta

c.- Esta inscripción se refiere a la(s) que consta(n) en:

Libro:	No. Inscripción:	Fec. Inscripción:	Folio Inicial:	Folio final:
Compra Venta	2784	10-sep-2013	56011	56061



Certificación impresa por: Luz

Ficha Registral: 46446

Página: 2 de 3

Cuentos inscritos y otros

TOTAL DE MOVIMIENTOS CERTIFICADOS:

Libro	Número de Inscripciones	Libro	Número de Inscripciones
Planos	1		
Compra Venta	2		

Los movimientos Registrales que constan en esta Ficha son los únicos que se refieren al predio que se certifica.

Cualquier enmendadura, alteración o modificación al texto de este certificado lo invalida.

Emitido a las: 11:32:23 del sábado, 31 de mayo de 2014

A petición de: *José E. Guzmán*

Elaborado por: Laura Carmen Tigua Pincoy
130635712-S

Validez del Certificado 30 días, Excepto que se diera un traspaso de dominio o se emitiera un gravamen.



Abg. Jaime E. Delgado Intriago
Firma del Registrador

El interesado debe comunicar cualquier error en este Documento al Registrador de la Propiedad.

SE PROTOCOLIZO ANTE MI Y EN FE DE ELLO CONFIERO ESTA PRIMERA COPIA SELLADA Y FIRMADA EN LA CIUDAD DE MANTA EN LA MISMA FECHA DE SU PROTOCOLIZACION. EL NOTARIO (142 FOJAS, escritura No. 3640/2014).-



Jorge Guanolata B.
Notario Público Primero
Manta - Ecuador






EMPRESA PÚBLICA MUNICIPAL REGISTRO DE LA PROPIEDAD DE MANTA-EP, certifica que en esta fecha se inscribieron el(los) siguiente(s) acto(s):

1. Con fecha Dos de Julio de Dos Mil Catorce, queda inscrito el acto o Contrato de **PROTOCOLIZACIÓN DE ENTREGA DE LOS LOTES DESTINADOS PARA AREAS SOCIALES-VERDES**, en el Registro de PLANOS con el número de inscripción 25 celebrado entre: ([PIDEFCOMISO MARINA BLUE en calidad de PROPIETARIO]).

Que se refiere a (los) siguiente(s) bien(es):

Tipo Bien Cód. Catastral / Rol. / Ident. Predial / Chasis	Número Ficha	Actos
Listado de planos (unueblos)		
XX	46358	PLA (1)
XX	46377	PLA (1)
XX	46376	PLA (1)
XX	46375	PLA (1)
XX	46374	PLA (1)
XX	46373	PLA (1)
XX	46368	PLA (1)
XX	46367	PLA (1)
XX	46366	PLA (1)
XX	46365	PLA (1)
XX	46364	PLA (1)
XX	46363	PLA (1)
XX	46362	PLA (1)
XX	46361	PLA (1)
XX	45201	PLA (1)
XX	46351	PLA (1)
XX	46344	PLA (1)
XX	46345	PLA (1)
XX	46346	PLA (1)
XX	46347	PLA (1)
XX	46348	PLA (1)
XX	46360	PLA (1)
XX	46350	PLA (1)
XX	46359	PLA (1)
XX	46352	PLA (1)
XX	46353	PLA (1)
XX	46354	PLA (1)
XX	46355	PLA (1)
XX	46357	PLA (1)
XX	46380	PLA (1)
XX	46343	PLA (1)
XX	46439	PLA (1)
XX	46378	PLA (1)
XX	46433	PLA (1)
XX	46434	PLA (1)
XX	46435	PLA (1)
XX	46436	PLA (1)
XX	46425	PLA (1)
XX	46438	PLA (1)
XX	46424	PLA (1)
XX	46440	PLA (1)
XX	46441	PLA (1)



XX	46442	PLA (1)
XX	46443	PLA (1)
XX	46444	PLA (1)
XX	46445	PLA (1)
XX	46437	PLA (1)
XX	46417	PLA (1)
XX	46446	PLA (1)
XX	46381	PLA (1)
XX	46382	PLA (1)
XX	46383	PLA (1)
XX	46384	PLA (1)
XX	46432	PLA (1)
XX	46416	PLA (1)
XX	46379	PLA (1)
XX	46418	PLA (1)
XX	46419	PLA (1)
XX	46420	PLA (1)
XX	46421	PLA (1)
XX	46422	PLA (1)
XX	46423	PLA (1)
XX	46415	PLA (1)



DESCRIPCIÓN:
PLA=PLANOS

Handwritten signature

Handwritten signature
Ab. Jaime E. Deigado Intriago
REGISTRADOR DE LA PROPIEDAD
DE MANTA-EP

