


1342126
1342926
1342620
1342521
1342421
1342420
1342813
1344010
1343323
1343125
1342925
1342702

127500,00
143554,60
14437,50
18968,60
18977,00
18981,20
14857,80
20797,00
20800,00
18793,00
27589,40
20443,80
18700,00
17563,60
17560,20
17484,60
1748,60



2014 | 13 | 08 | 01 | P3.640

CONTRATO DE PROTOCOLIZACION DE DOCUMENTOS SOLICITADOS POR EL ABOGADO VICTOR HUGO LOAYZA ICAZA, SOBRE EL ACTA DE ENTREGA RECEPCION DE LA URBANIZACION MARINA BLUE.-

CUANTIA: INDETERMINADA.-

COPIA: PRIMERA

JUNIO 05 DEL 2014.-

Dr. Victor Icaza

255359

16/06/2014

comprende los edificios desde 13441006 hasta 1344009

comprende los edificios desde 13439051 hasta 13439000

16/06/2014

13439000

Dr. Victor Icaza

Dr. Rogelio Este

13057430

16/06/2014

comprende los edificios desde 1343905 hasta 1343820

comprende los edificios desde 1343505 hasta 1343515

16/06/2014

1343515

Dr. Victor Icaza

Dr. Rogelio Este

Dr. Atlántico

144867,20

16/06/2014


13023120

16/06/2014

1314010

WEB Marina Blue

AAW-01



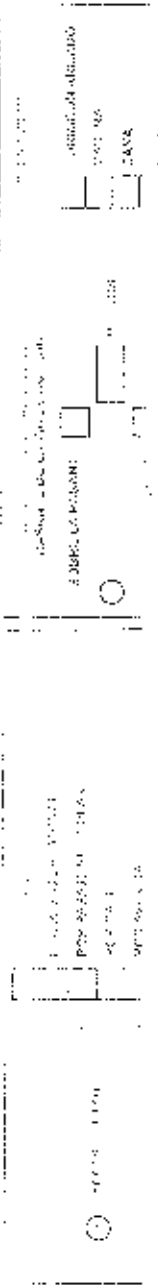
SE Demolition (00160)
124270000

527,90

101516


101516

101516



Señor Notario:


Adjunto a la presente petición, se servirá encontrar los siguientes documentos: 1) Acta de Entrega -Recepción de las áreas sociales - verdes, de la Urbanización "Marina Blue", suscrita entre el Gobierno Autónomo Descentralizado Municipal del Cantón Manta, por intermedio del señor Ider Oliver Guillen Vélez, Alcalde de Manta (E); y, el Fideicomiso "Marina Blue", representado por Fiducia S.A., a su vez representada por la Economista María Eugenia Olmedo Tamayo; y, 2) Resolución No. 003-ALC-M-IEB2013 de Aprobación del Proyecto de la Urbanización «Marina Blue», de fecha 26 de noviembre del 2013, emitida por el Gobierno Autónomo Descentralizado Municipal del Cantón Manta. Consecuentemente, de conformidad con lo que dispone el artículo 18 numeral 2 de la Ley Notarial y en cumplimiento a la disposición Segunda de la referida Resolución No. 003-ALC-M-IEB-2013, sírvase protocolizar los documentos adjuntos a la presente petición, previa a la inscripción en el Registro de la Propiedad del Cantón Manta.


Ab. Víctor Hugo Loayza Icaza
MAT. 13-1990-10 Foro de Abogados

DOY FE: QUE A PETICION ESCRITA DE PARTE INTERESADA DEL SEÑOR ABOGADO VICTOR HUGO LOAYZA ICAZA, CON MATR. 13-1990-10 F.A., PROTOCOLIZO LOS DOCUMENTOS QUE ADJUNTA SOBRE ACTA DE ENTREGA RECEPCION DE LA URBANIZACION MARINA BLUE, Y CONFIERO LS TESTIMONIOS SOLICITADOS, JUNIO 05 DEL 2014 (ESCRITURA No. 3.640). EL NOTARIO.-




Ab. Jorge Guarolatta B.
Notario Público Primero
Manta - Ecuador



ACTA ENTREGA RECEPCION

En la ciudad de Manta, a los diez días del mes de enero de dos mil catorce, comparecen por una parte el Gobierno Autónomo Descentralizado Municipal del cantón Manta, representado por el señor Ider Oliver Guillen Vélez, en su calidad de ALCALDE DE MANTHA (F); y, por otra parte la Urbanización "Marina Blue" de propiedad de Fideicomiso "Marina Blue" representada legalmente por Fiducia S.A. a través de la Economista María Eugenia Olmedo Tamayo, en su calidad de Apoderada Especial, tal como lo justifica con el documento que adjunta; quienes comparecen con el propósito de celebrar la presente acta de entrega-recepción al tenor de las siguientes cláusulas:

Primera: ANTECEDENTES:

Que, el Fideicomiso Marina Blue, representado por Fiducia S.A., a través de la Economista María Eugenia Olmedo Tamayo, en calidad de Apoderada Especial, es propietario de un área de terreno ubicado en el Sector conocido como "Piedra Larga" Kilometro uno y medio Vía a San Mateo del Cantón Manta, adquirida mediante Escritura Pública autorizada el 26 de septiembre de 2013 ante el Notario Público Tercero del Cantón Manta, e inscrita el 16 de octubre de 2013, un área de terreno con una superficie total de 185.029,09m² CIENTO OCHENTA Y CINCO MIL VENTINUEVE CON NUEVE METROS CUADRADOS; en la cual se encuentra implantada la Urbanización "Marina Blue".

Que, mediante Resolución No. 003-ALC-M-JEB, de fecha 26 de noviembre de 2013, el señor Alcalde en su calidad de máxima autoridad del CADM-Manta, resolvió aprobar los planos de la Urbanización "Marina Blue"; resolución y planos que fueron protocolizadas en la Notaría Tercera del Cantón Manta con fecha 06 de diciembre de 2013 y legalmente inscrita en el Registro de la Propiedad el 02 de enero de 2014.

Que, con oficio No. 1443-LPUM-JCV de fecha 18 de diciembre de 2013, suscribió por la AR, Jansón Cedeño Villavicencio en su calidad de Directora de Planeamiento Urbano, señala que en atención a memorando No.8634 -SM-SMC enviado de Secretaría Municipal a esta Dirección, donde se anexa en original a Resolución No. 003ALC-M-JEB-2013. Emitida por el Ing. Jaima Estrada Bonilla, Alcalde del Gobierno Autónomo Descentralizado Municipal del Cantón Manta, de fecha 26 de noviembre de 2013, mediante la cual aprueba la Urbanización "MARINA BLUE" ubicada en el Sector conocido como Piedra Larga, kilómetro uno y medio Vía a San Mateo, cuyo Promotor es el Fideicomiso "Marina Blue", Representada legalmente por Fiducia S.A. Administradora de Fondos y Fideicomiso Mercantiles, a través de su Apoderada Especial la Economista María Eugenia Olmedo Tamayo. En base a esta resolución informa sobre las Áreas Sociales-Verdes y en Garantía para el trámite de protocolización de las mismas.



SEGUNDA: ENTREGA Y RECEPCION: con los antecedentes expuestos, la Economista María Eugenia Olmedo Tamayo como Apoderada Especial de Fidencia, Representante legal del Fideicomiso, entrega los lotes destinados para áreas verdes ubicadas en la Urbanización "Marina Blue" al Gobierno Municipal de Maná, con el propósito de dar cumplimiento con las Ordenanzas Municipales; las mismas que se detallan a continuación:

Detalle de los lotes (63) en Garantía para fiel cumplimiento de las obras de infraestructura:

MUNICIPALIDAD	LOTE #	ÁREA (m ²)	MEDIDAS Y LINDEROS							
			FRENTE	COLINDANTE	LAT. DER.	COLINDANTE	LAT. IZQ.	COLINDANTE	ATRÁS	COLINDANTE
MANABITA	22	576,19	17,85	Via El Faro	29,44	Comunal lineal	25,63	Lote 82	17,87	Lote 85
	23	557,79	18,26	Via El Faro	29,62	Lote 83	31,45	Lote 83	17,87	Lote 85
	24	500,57	15,31	Via El Faro	31,45	Lote 82	31,45	Lote 84	15,93	Lote 84
	24	462,55	17,77	Via El Faro	31,45	Lote 85	25,95	Lote 85	15,51	Lote 85
	25	731,15	15,31	Via El Faro	25,97	Lote 86	29,71	Lote 86	16,30	Lote 86
	26	452,53	17,20	Via El Faro	20,22	Lote 85	24,02	Lote 87	16,70	Lote 86
	27	485,27	17,67	Via El Faro	20,02	Lote 86	24,30	Lote 88	16,90	Lote 86
	28	442,46	16,75	Via El Faro	20,32	Lote 87	27,53	Comunal lineal	16,31	Lote 89
	29	422,21	16,73	Via Los Días	23,98	Comunal lineal	28,73	Lote 86	16,29	Lote 85
	30	503,53	17,27	Via Los Días	28,73	Lote 89	31,45	Lote 89	16,70	Lote 87
	31	520,31	16,31	Via Los Días	31,15	Lote 90	31,33	Lote 91	16,30	Lote 85
	32	505,57	15,29	Via Los Días	31,33	Lote 91	30,59	Lote 93	16,29	Lote 85
	33	503,57	17,27	Via Los Días	30,55	Lote 92	30,11	Lote 94	15,93	Lote 86
	34	429,57	15,02	Via Los Días	30,11	Lote 91	29,31	Lote 85	15,35	Lote 85
	35	534,29	15,25	Via Los Días	30,11	Lote 94	28,31	Lote 96	15,87	Lote 82
	36	502,23	17,78	Via Los Días	28,32	Lote 95	28,11	Comunal lineal	17,87	Lote 86


MUNICIPALIDAD	LOTE #	ÁREA (m ²)	MEDIDAS Y LINDEROS							
			FRENTE	COLINDANTE	LAT. DER.	COLINDANTE	LAT. IZQ.	COLINDANTE	ATRÁS	COLINDANTE
MANABITA	189	535,70	17,88	Via Las Brisas	28,32	Comunal lineal	26,51	Lote 190	17,87	Lote 204
	189	537,51	17,87	Via Las Brisas	28,51	Lote 189	31,33	Lote 191	17,87	Lote 207
	191	483,06	15,31	Via Las Brisas	31,33	Lote 190	36,55	Lote 192	15,91	Lote 202
	192	465,63	17,27	Via Las Brisas	30,33	Lote 191	24,83	Lote 195	15,93	Lote 201
	193	539,52	17,27	Via Las Brisas	30,83	Lote 192	30,23	Lote 194	15,75	Lote 203
	194	537,67	17,27	Via Las Brisas	30,23	Lote 193	27,69	Lote 195	17,75	Lote 193
	195	550,69	17,27	Via Las Brisas	27,40	Lote 194	31,82	Lote 196	17,75	Lote 198
	196	519,27	17,25	Via Las Brisas	31,82	Lote 195	30,73	Comunal lineal	17,65	Lote 197



(1/10)

MANZANA	LOTE #	ÁREA (m ²)	MEDIDAS Y LINDEROS							
			FRENTE	COLINDANTE	LAT. DER.	COLINDANTE	LAT. IZQ.	COLINDANTE	ATRÁS	COLINDANTE
S	117	306,00	17,58	Va Las Olas	28,32	Comunal lineal	28,31	Lote 118	17,87	Lote 116
	118	377,51	18,71	Va Las Olas	23,51	Lote 117	30,53	Lote 119	14,87	Lote 121
	119	442,05	15,95	Va Las Olas	30,33	Lote 118	30,32	Lote 120	15,93	Lote 120
	120	445,66	17,27	Va Las Olas	30,23	Lote 119	34,81	Lote 121	15,93	Lote 125
	121	513,94	15,51	Va Las Olas	24,54	Lote 120	30,22	Lote 122	16,82	Lote 128
					5,79	Lote 123				
	122	510,51	16,88	Va Las Olas	30,22	Lote 121	27,36	Lote 123	16,89	Lote 124
	123	511,80	18,24	Va Las Olas	22,06	Lote 122	30,25	Lote 124	15,88	Lote 126
							2,57	Lote 125		
	124	452,43	15,92	Va Las Olas	30,23	Lote 123	27,47	Comunal lineal	16,54	Lote 125
	125	602,24	18,83	Va Regata	22,93	Comunal lineal	27,52	Lote 125	16,54	Lote 124
							2,57	Lote 125		
	126	495,10	18,22	Va Regata	27,62	Lote 125	29,78	Lote 127	15,89	Lote 123
							2,20	Lote 122		
	127	509,83	15,92	Va Regata	20,28	Lote 125	30,21	Lote 128	15,86	Lote 122
128	489,25	15,57	Va Regata	30,22	Lote 127	29,46	Lote 129	16,82	Lote 121	
129	503,27	17,21	Va Regata	25,45	Lote 128	30,32	Lote 130	16,95	Lote 120	
				5,79	Lote 121					
130	495,25	15,95	Va Regata	30,12	Lote 129	20,11	Lote 131	15,93	Lote 129	
131	555,11	15,30	Va Regata	30,12	Lote 130	28,32	Lote 132	17,32	Lote 118	
132	302,25	17,68	Va Regata	28,52	Lote 131	25,11	Comunal lineal	17,87	Lote 117	

MANZANA	LOTE #	ÁREA (m ²)	MEDIDAS Y LINDEROS							
			FRENTE	COLINDANTE	LAT. DER.	COLINDANTE	LAT. IZQ.	COLINDANTE	ATRÁS	COLINDANTE
ATLÁNTICO	225	615,25	22,72	Va la Costa	20,57	Bajada Playa	31,57	Lote 226	22,52	Lote 220
	226	304,78	22,72	Va la Costa	21,57	Lote 225	31,57	Lote 227	22,52	Lote 229
	227	305,75	22,72	Va la Costa	31,57	Lote 226	22,36	Va Pacifico	22,32	Lote 228



Dirección: Calle N y Av. 3
Teléfonos: 2611 171 / 2611 179 / 2611 558
Fax: 2611 714
Casilla: 13-05-4932
Email: gadjur@mantagob.ec
Website: www.manta.gob.ec

LOTE #	ÁREA (m2)	MEDIDAS Y LINDEROS							
		FRONTE	COLINDANTE	LAT. DER.	COLINDANTE	LAT. IZQ.	COLINDANTE	ATRÁS	COLINDANTE
152	506,28	12,88	Via Regala	28,32	Comunal lineal	28,32	Lote 153	17,87	Lote 155
153	317,8	19,25	Via Regala	18,51	Lote 153	30,33	Lote 156	17,87	Lote 167
154	581,02	15,91	Via Regala	30,33	Lote 154	30,34	Lote 156	15,92	Lote 165
155	875,01	11,27	Via Regala	30,33	Lote 155	24,85	Lote 157	15,33	Lote 165
156	706,66	12,41	Via Regala	24,82	Lote 156	30,32	Lote 158	17,41	Lote 164
				5,60	Lote 165				
157	525,65	12,47	Via Regala	30,32	Lote 157	27,24	Lote 162	11,41	Lote 166
						3,20	Lote 162		
158	321,62	15,15	Via Regala	22,44	Lote 158	30,32	Lote 159	17,41	Lote 162
						2,50	Lote 161		
159	196,45	17,31	Via Regala	30,32	Lote 159	27,53	Comunal lineal	15,91	Lote 161
160	470,41	15,27	Via Las Flores	25,86	Comunal lineal	27,52	Lote 162	16,37	Lote 168
						2,50	Lote 159		
161	354,31	18,37	Via Las Flores	22,67	Lote 161	29,43	Lote 165	11,41	Lote 170
						3,20	Lote 158		
162	522,92	11,59	Via Las Flores	22,43	Lote 162	30,25	Lote 164	17,41	Lote 158
163	524,55	17,59	Via Las Flores	20,27	Lote 163	25,46	Lote 165	17,41	Lote 157
164	583,27	17,21	Via Las Flores	23,46	Lote 164	30,12	Lote 167	15,88	Lote 155
				5,60	Lote 157				
165	420,31	15,30	Via Las Flores	20,12	Lote 165	30,17	Lote 167	15,91	Lote 155
166	524,52	18,27	Via Las Flores	30,32	Lote 166	28,32	Lote 158	17,87	Lote 154
169	372,23	17,53	Via Las Flores	28,32	Lote 167	28,11	Comunal lineal	17,87	Lote 152

LOTE #	ÁREA (m2)	MEDIDAS Y LINDEROS							
		FRONTE	COLINDANTE	LAT. DER.	COLINDANTE	LAT. IZQ.	COLINDANTE	ATRÁS	COLINDANTE
243	447,27	22,79	Via la Costa	15,29	Via Pacifico	15,00	Via la Costa	24,20	Lote 242
244	434,25	25,67	Via la Costa	15,97	Via la Costa	23,10	Comunal lineal	23,26	Lote 245
245	434,25	20,55	Via la Costa	23,84	Lote 246	25,26	Lote 244	20,58	Comunal lineal
246	485,31	20,03	Via la Costa	18,46	Lote 248	73,81	Lote 245	18,66	Comunal lineal
		2,50	Lote 243	10,65	Lote 239				



Se declara válido el presente plano de loteo y división de terreno, en virtud de haberse cumplido con los requisitos legales que rigen la materia.

Detalle total de los lotes en Garantía por Manzana para fiel cumplimiento de las obras de infraestructura en la Urbanización "MARINA BLUE"

Ubicación	Propietario	Manzana	Área en m ²
Urbanización	Fideicomiso Marina Blue	Mz. el Faro Este 16 lotes	7,981,93
Urbanización	Fideicomiso Marina Blue	Mz. las Olas Este 16 lotes	7,955,98
Urbanización	Fideicomiso Marina Blue	Mz. Regata Este 16 lotes	8,075,51
Urbanización	Fideicomiso Marina Blue	Mz. las Brisas Este 8 lotes	4,137,27
Urbanización	Fideicomiso Marina Blue	Mz. Atlántico 3 lotes	2,015,80
Urbanización	Fideicomiso Marina Blue	Mz. Pacífico 4 lotes	1,831,35
Total		63 lotes en garantía	31,997,84

31,997,84m², representan el 25% del área vendible (127,883,25m²), Garantizando el 100,00%, de la construcción de las obras de infraestructura para toda la urbanización.




En presencia de los señores

Detalle de los lotes destinados para Áreas Sociales y Verdes:

CATEGORÍA	LOTE #	ÁREA (M ²)	FRENTE	MEDIDAS Y LINDEROS						
				LINDANTE	LAT. DER.	CONTORNANTE	LAT. IZQ.	COLINDANTE	ATRÁS	CONTORNANTE
ÁREAS VERDES Y COMUNALES	0100-01	11.700	50.0	VIA CARRETERA	50.0	AV. 100	210.00	AV. 100	50.0	50.0
	0100-02	11.700	50.0	VIA CARRETERA	50.0	AV. 100	210.00	AV. 100	50.0	50.0
	0100-03	11.700	50.0	VIA CARRETERA	50.0	AV. 100	210.00	AV. 100	50.0	50.0
	0100-04	11.700	50.0	VIA CARRETERA	50.0	AV. 100	210.00	AV. 100	50.0	50.0
	0100-05	11.700	50.0	VIA CARRETERA	50.0	AV. 100	210.00	AV. 100	50.0	50.0
	0100-06	11.700	50.0	VIA CARRETERA	50.0	AV. 100	210.00	AV. 100	50.0	50.0
	0100-07	11.700	50.0	VIA CARRETERA	50.0	AV. 100	210.00	AV. 100	50.0	50.0
	0100-08	11.700	50.0	VIA CARRETERA	50.0	AV. 100	210.00	AV. 100	50.0	50.0
	0100-09	11.700	50.0	VIA CARRETERA	50.0	AV. 100	210.00	AV. 100	50.0	50.0
	0100-10	11.700	50.0	VIA CARRETERA	50.0	AV. 100	210.00	AV. 100	50.0	50.0
0100-11	11.700	50.0	VIA CARRETERA	50.0	AV. 100	210.00	AV. 100	50.0	50.0	
0100-12	11.700	50.0	VIA CARRETERA	50.0	AV. 100	210.00	AV. 100	50.0	50.0	
0100-13	11.700	50.0	VIA CARRETERA	50.0	AV. 100	210.00	AV. 100	50.0	50.0	
0100-14	11.700	50.0	VIA CARRETERA	50.0	AV. 100	210.00	AV. 100	50.0	50.0	
0100-15	11.700	50.0	VIA CARRETERA	50.0	AV. 100	210.00	AV. 100	50.0	50.0	
0100-16	11.700	50.0	VIA CARRETERA	50.0	AV. 100	210.00	AV. 100	50.0	50.0	
0100-17	11.700	50.0	VIA CARRETERA	50.0	AV. 100	210.00	AV. 100	50.0	50.0	
0100-18	11.700	50.0	VIA CARRETERA	50.0	AV. 100	210.00	AV. 100	50.0	50.0	
0100-19	11.700	50.0	VIA CARRETERA	50.0	AV. 100	210.00	AV. 100	50.0	50.0	
0100-20	11.700	50.0	VIA CARRETERA	50.0	AV. 100	210.00	AV. 100	50.0	50.0	

Para la validez del presente Instrumento, éste deberá ser protocolizado e inscrito en el Registro de la Propiedad del Cantón Manta.

SR. IDER OLIVER GUILLEN VELEZ
 ALCALDE DE MANTA (E)



ECO. MARÍA EUGENIA OLMEDO TAMAYO
 C.C. 120520969-3
 P/FIDEICOMISO MARINA BLUE
 P/FIDUCIA S.A ADMINISTRADORA DE FONDOS
 Y FIDEICOMISOS MERCANTILES
 APODERADA ESPECIAL

RESOLUCIÓN No. 003-ALC-M-JEB-2013
APROBACION DEL PROYECTO DE LA URBANIZACION "MARINA BLUE"

LA ADMINISTRACION LOCAL DEL MUNICIPIO DE BUNTO EN
CONSIDERANDO:

Que, el art. 225 de la Constitución de la República del Ecuador, en su numeral 2, expresa: "El Sector público comprende las entidades que integran el régimen autónomo descentralizado"

Que, el art. 226 de la Constitución de la República del Ecuador, prescribe: "Las instituciones del Estado, sus organismos, dependencias, las servicios o instituciones públicas y las personas que actúan en virtud de una potestad estatal ejercerán solamente las competencias y facultades que les sean atribuidas en la Constitución y la ley, tendrán el deber de emitir acciones para el cumplimiento de sus fines y hacer efectivo el goce y ejercicio de los derechos reconocidos en la Constitución"

Que, el art. 227 de la Constitución de la República del Ecuador, expresa: "La administración pública constituye un servicio a la colectividad que se rige por los principios de eficacia, eficiencia, calidad, jerarquía, desconcentración, descentralización, coordinación, participación, planificación, transparencia y evaluación"

Que, el art. 241 de la Constitución de la República del Ecuador, señala: "La planificación garantizará el ordenamiento territorial y será obligatoria en todos los gobiernos autónomos descentralizados"

Que, el art. 264 de la Constitución de la República del Ecuador, dispone: "Los gobiernos municipales tendrán las siguientes competencias exclusivas sin perjuicio de otras que determine la ley: 1. Planificar el desarrollo territorial y formular los correspondientes planes de ordenamiento territorial, de manera articulada con la planificación nacional, regional, provincial y parroquial; 2. regular el uso y la ocupación del suelo urbano y rural; 3. regular el desarrollo del uso y ocupación del suelo en el cantón"

Que, el art. 53 del COOTAD, establece: "Los gobiernos autónomos descentralizados municipales son personas jurídicas de derecho público, con autonomía política, administrativa y financiera, estarán integrados por las funciones de participación ciudadana, regulación y inspección y ejecutivo previstas en este Código para el ejercicio de las funciones y competencias que le corresponden..."

Que, el art. 54 del COOTAD, dispone: "Son funciones del gobierno autónomo descentralizado municipal y entre ellas: a) Establecer el régimen de uso del suelo y urbanización, tanto la zonificación, las condiciones de urbanización, parcelación, lotización, división o subdivisión, de fraccionamiento de conformidad con la planificación territorial, como las normas y procedimientos para zonas verdes y áreas comunitarias"



Que, el art. 40 del COOTAD, señala que le corresponde al Alcalde: "a) Ejercer la representación legal del gobierno autónomo descentralizado municipal, y, la representación judicial conjuntamente con el procurador síndico; b) Ejercer de manera exclusiva o facultad exclusiva del gobierno autónomo descentralizado municipal; c) Decidir el modelo de gestión administrativa mediante el cual deben ejecutarse el plan cantonal de desarrollo y el de ordenamiento territorial, los planes de urbanismo y los correspondientes otros planes; d) Resolver Administrativamente todos los asuntos correspondientes a su cargo..."

Que, el art. 364 del COOTAD, establece: "Los ejecutivos de los gobiernos autónomos descentralizados podrán dictar o ejecutar, para el cumplimiento de sus fines, actos administrativos, actos de simple administración, controles administrativos y hechos administrativos. Se entenderá por acto administrativo toda declaración unilateral efectuada en ejercicio de la función administrativa que produzca efectos jurídicos individuales o generales..."


Que, el art. 365 de COOTAD, expresa: "Los actos administrativos deberán ser obligatoriamente notificados al administrado y no tendrán eficacia con respecto a quienes no hayan recibido la notificación. La ejecución de actuaciones ordenadas en actos administrativos no notificados constituirá, para efectos de la responsabilidad de los funcionarios públicos, vía de hecho..."

Que, el art. 366 del COOTAD, indica: "Los actos administrativos de los órganos de administración de los gobiernos autónomos descentralizados gozan de las prerrogativas de legitimidad y ejecutoriedad..."

Que, el art. 470 del COOTAD, establece: "Se considerará fraccionamiento o subdivisión urbana de división de terreno en diez o más lotes con frente a la vía pública existente o en proyecto. La urbanización es la división de un terreno en más de diez lotes, de acuerdo con el régimen de propiedad horizontal y la ley de la materia. Se entenderá por reestructuración de lotes un nuevo trazado de parcelaciones definitivas, que podrá imponerse obligatoriamente con alguno de estos fines: a) Regular la configuración de los lotes y el "sitilitus" equitativamente entre los propietarios los beneficios y cargas de la ordenación urbana..."

Que, el art. 472 del COOTAD, señala: "Para la fijación de las superficies mínimas en los lotes urbanos se entenderá a las normas que al efecto contenga el plan de ordenamiento territorial, los planos y los reglamentos de la propiedad, para la suscripción e inscripción de un escritura de fraccionamiento respectivamente, exigirá la autorización del ejecutivo de este nivel de gobierno, concedida para el fraccionamiento de los terrenos..."

Que, el art. 474 del COOTAD, expresa: "Aprobado un proyecto de urbanización conforme al plan de ordenamiento territorial, los propietarios de lotes de terreno comprendidos en el mismo podrán formular a través de un fraccionamiento o subdivisión urbana de lotes..."



(060)

Que, en cumplimiento de las funciones de Arquitectura, Uso y Ocupación del Suelo en el Cantón
Manda que el presente Reglamento de Ordenamiento Territorial y Uso del Suelo sea publicado en el
Boletín Municipal y en el Boletín Oficial de la Provincia de Cotacachi, para que sea de conocimiento
de todos los habitantes del Cantón y para que se cumpla con lo establecido en el presente Reglamento
de Ordenamiento Territorial y Uso del Suelo, a partir de la fecha de su publicación.

Que, el Art. 303 de la Constitución Política del Ecuador establece que el Poder Ejecutivo es el
que dirige y administra el Gobierno Nacional, y el Poder Ejecutivo Provincial es el que dirige y
administra el Gobierno Provincial.

- a. Que el presente Reglamento de Ordenamiento Territorial y Uso del Suelo sea publicado en el
Boletín Municipal y en el Boletín Oficial de la Provincia de Cotacachi.
- b. Que el presente Reglamento de Ordenamiento Territorial y Uso del Suelo sea publicado en el
Boletín Municipal y en el Boletín Oficial de la Provincia de Cotacachi.
- c. Que el presente Reglamento de Ordenamiento Territorial y Uso del Suelo sea publicado en el
Boletín Municipal y en el Boletín Oficial de la Provincia de Cotacachi.
- d. Que el presente Reglamento de Ordenamiento Territorial y Uso del Suelo sea publicado en el
Boletín Municipal y en el Boletín Oficial de la Provincia de Cotacachi.

El Art. 306 de la Constitución Política del Ecuador establece que el Poder Ejecutivo Provincial es el
que dirige y administra el Gobierno Provincial.

- a. Que el presente Reglamento de Ordenamiento Territorial y Uso del Suelo sea publicado en el
Boletín Municipal y en el Boletín Oficial de la Provincia de Cotacachi.
- b. Que el presente Reglamento de Ordenamiento Territorial y Uso del Suelo sea publicado en el
Boletín Municipal y en el Boletín Oficial de la Provincia de Cotacachi.
- c. Que el presente Reglamento de Ordenamiento Territorial y Uso del Suelo sea publicado en el
Boletín Municipal y en el Boletín Oficial de la Provincia de Cotacachi.
- d. Que el presente Reglamento de Ordenamiento Territorial y Uso del Suelo sea publicado en el
Boletín Municipal y en el Boletín Oficial de la Provincia de Cotacachi.
- e. Que el presente Reglamento de Ordenamiento Territorial y Uso del Suelo sea publicado en el
Boletín Municipal y en el Boletín Oficial de la Provincia de Cotacachi.
- f. Que el presente Reglamento de Ordenamiento Territorial y Uso del Suelo sea publicado en el
Boletín Municipal y en el Boletín Oficial de la Provincia de Cotacachi.
- g. Que el presente Reglamento de Ordenamiento Territorial y Uso del Suelo sea publicado en el
Boletín Municipal y en el Boletín Oficial de la Provincia de Cotacachi.
- h. Que el presente Reglamento de Ordenamiento Territorial y Uso del Suelo sea publicado en el
Boletín Municipal y en el Boletín Oficial de la Provincia de Cotacachi.
- i. Que el presente Reglamento de Ordenamiento Territorial y Uso del Suelo sea publicado en el
Boletín Municipal y en el Boletín Oficial de la Provincia de Cotacachi.
- j. Que el presente Reglamento de Ordenamiento Territorial y Uso del Suelo sea publicado en el
Boletín Municipal y en el Boletín Oficial de la Provincia de Cotacachi.
- k. Que el presente Reglamento de Ordenamiento Territorial y Uso del Suelo sea publicado en el
Boletín Municipal y en el Boletín Oficial de la Provincia de Cotacachi.
- l. Que el presente Reglamento de Ordenamiento Territorial y Uso del Suelo sea publicado en el
Boletín Municipal y en el Boletín Oficial de la Provincia de Cotacachi.
- m. Que el presente Reglamento de Ordenamiento Territorial y Uso del Suelo sea publicado en el
Boletín Municipal y en el Boletín Oficial de la Provincia de Cotacachi.
- n. Que el presente Reglamento de Ordenamiento Territorial y Uso del Suelo sea publicado en el
Boletín Municipal y en el Boletín Oficial de la Provincia de Cotacachi.



11/11/2011

(L. 2011)

Integración de los datos de campo de magnetico, contenidos en:

- I. Ubicación y medida de los conductores PSAD 56 o WGS 84 y distribución exacta de los datos del punto con nombres de los conductores.
- II. Tabla de distribución de los datos de tráfico respectivo y presencia de niveles de tránsito en el lugar.
- III. Ubicación de los datos del diseño urbanístico con sus respectivos cuadros de datos.
- IV. Plano de margen.
- V. Plano de implantación general.
- VI. Plano de implantación indicando la forma de ocupación (C.O.S) y uso de suelo (C.U.S) en las edificaciones.
- VII. Plano de vías y avenidas.
- VIII. Fachadas y calles generadas.
- IX. Detalle y diseño de pavimento tipo si lo hubiera.
- X. La firma debe ser presentada el proyecto en detalle del área urbana y de las áreas de marginalidad y recreativas, que incluyen calles transversales que atraviesan la urbanización propuesta.
- XI. Cuadro de datos conteniendo área total del predio o urbanización; área útil de obra, metros y loteo total de lotes; densidad poblacional bruta y neta; firma en el proyecto y equipamiento urbano y áreas recreativas.

En cada uno de sus partes, la ficha de identificación, contendrá la cedula censal y las firmas del profesional arquitecto responsable del proyecto, del propietario y/o de los representantes legales, y cumpliendo con todas las normas descritas en esta Ordenanza.

Que, el Art. 307, señala que una vez entregada toda la documentación y cumpliendo con todas las normas descritas en esta Ordenanza, el Ejecutivo del GADMC-Mana, mediante Acto Administrativo, tal como se indica en la COOTAD, aprobará mediante Resolución cualquiera de las obras de urbanización que se realicen dentro de los límites del Cantón Manabí, previa informe de la Dirección Municipal de Planeamiento Urbano.

Que, el Art. 308, señala que en el caso de urbanizaciones, el urbanizador deberá constituir garantía a favor del GADMC-Mana para garantizar el cumplimiento de las obras urbanizatorias, vías internas y demás servicios de infraestructura.

Las garantías serán en forma de línea de crédito o con bienes.

En el primer caso la garantía será por un valor equivalente al cien por ciento del valor de las obras de infraestructura de la urbanización de acuerdo con los presupuestos de obra presentados y avalada por la Dirección Municipal de Obras Públicas, debe indicar que el urbanizador asumirá los costos de los trabajos producidos por el otorgamiento de las garantías.

En el segundo caso el urbanizador otorgará un área de terreno que sea equivalente al 25% del área del terreno que se urbaniza.



102
103
104
105
106
107
108
109
110
111
112
113
114
115
116
117
118
119
120
121
122
123
124
125
126
127
128
129
130
131
132
133
134
135
136
137
138
139
140
141
142
143
144
145
146
147
148
149
150
151
152
153
154
155
156
157
158
159
160
161
162
163
164
165
166
167
168
169
170
171
172
173
174
175
176
177
178
179
180
181
182
183
184
185
186
187
188
189
190
191
192
193
194
195
196
197
198
199
200

(2013)

Que, mediante comunicaciones presentadas por Representantes de la Urbanización Marina Blue, se hizo concertación gráfica, escrita y digital para la aprobación del proyecto inmobiliario Marina Blue Urbanización privada, conforme al Art. 303 de la Ordenanza de Urbanismo, Arquitectura, Uso y Ocupación del Suelo en el Cantón Manabí, al respecto indica:

Que, con Oficio No. 1294-1899A-ICV de fecha 31 de octubre de 2013, susillo por la Arq. Jarana Lucinda Villavieja en calidad de Directora de Planeamiento Urbano, con respecto a la solicitud de MARINA BLUE, sobre la aprobación final del proyecto de la Urbanización "Marina Blue" (propiedad de clave catastral No. 1340404000), ubicado en el sector conocido como Piedra Larga, Kilómetro uno y medio Vía a San Mateo de la Ciudad de Manabí, para lo cual anexa el informe No. 062 elaborado por los técnicos de Área de Gestión del Suelo, indica en su parte pertinente como conclusión que: "Se sugiere de manera favorable la aprobación final de la Urbanización "MARINA BLUE" por cuanto existe cumplimiento por parte de los promotores, tomando en consideración los informes técnicos respectivos con firmas de responsabilidades que respaldan esta conclusión y de acuerdo a lo que estipula la Ordenanza de Urbanismo, Arquitectura, Uso y Ocupación del Suelo en el Cantón Manabí".

Que, con oficio No. 0925-DESDAC-1ADM de fecha noviembre 8 de 2013, el Arq. Daniel Lenin Serrano, Director de Avalúos y Catastro Municipal, indica que revisado el catastro de predios urbanos en vigencia se constató que el área donde se pretende aprobar la Urbanización Marina Blue está identificada con el código catastral No. 1340404000, predio ubicado en el Sector conocido como Piedra Larga, Ingresado a nombre del Habitante Marina Blue, al mismo que tiene cancelado los impuestos prediales hasta el año 2013, mediante índices que se detallan en el presente informe, en un área total de terreno de: 14479.09m².

Que, mediante oficio No. 1294-1899A-ICVPM, de fecha 11 de noviembre de 2013, el Inge. Carlos Arévalo Quiroz Director de Obras Públicas, anexa el informe técnico elaborado por la Ing. Fátima Zambrano, Ejecutiva de la Dirección de Obras Públicas, en la cual señala que de acuerdo al informe emitido por la Dirección de Planeamiento Urbano, en su oficio No. 1294-1899A-ICV de fecha 27 de octubre de 2013, la Urbanización "Marina Blue" contará con las siguientes infraestructura básica: calles, aceras, puentes y cordillos, instalaciones eléctricas, telefónicas, agua potable y aguas servidas, así como también áreas verdes y parques con parámetros de uso de suelo acordes a lo establecido en la Ordenanza del SUELO vigente. Además manifiesta en su informe que las especificaciones técnicas y sus presupuestos referenciales de las obras de infraestructura propuesta por los promotores constan con las respectivas firmas de responsabilidad técnica, presupuestos y cronogramas se encuentran dentro del rango de valores y parámetros técnicos que maneja dicha Dirección. Por lo expuesto esta Dirección, basado en el informe de aprobación de proyecto emitido por la Dirección de Planeamiento Urbano, sugiere favorable la aprobación de la Urbanización "Marina Blue".



(Firma)

Que, mediante memorando No. 004-400-CA/CACI-2013 de fecha 21 de noviembre de 2013, el Alcalde del Cantón Montalvo, en su carácter de Síndico Municipal, emite pronunciamiento legal en los siguientes términos: "En virtud de las normas que han sido invocadas y de acuerdo a los informes presentados por las Direcciones Técnicas Municipales, sobre que se le deba la aprobación al proyecto de la Urbanización "Marina Blue" ubicada en el sector conocido como Pieza Larga, se ha considerado que no existe ningún impedimento para que se apruebe el proyecto de la referida Urbanización, correspondiéndole al Ejecutivo del G.A. Montalvo, a través de la Dirección Administrativa, mediante la cual se otorga la Urbanización "Marina Blue", tal como lo establece el art 307 de la Ordenanza de Urbanismo, Arquitectura, Uso y Ocupación del Suelo en el Cantón Montalvo, sugiriendo, en su caso, que en la relación de la garantía, la Dirección de Planeamiento Urbano, considere que esta sea el más conveniente para el Gobierno Municipal, tomando en cuenta el proyecto ejecutivo en cuenta de la Urbanizadora, conforme lo señala el artículo 369 en el mismo Código Legal.

En virtud de lo expuesto y en uso de las atribuciones contenidas en la Constitución y el Código Orgánico de Organización Territorial, Autonomía y Descentralización, el Ejecutivo como Máxima Autoridad del Gobierno Autónomo Descentralizado Municipal del Cantón Montalvo.

RESUELVE:

PRIMERO: Aprueba el Proyecto de Urbanización "Marina Blue", de la propiedad de la Empresa "Marina Blue", ubicada en el Sector conocido como Pieza Larga del Cantón Montalvo, de acuerdo a las normas expuestas y acogiendo los informes de las Direcciones Municipales de Planeamiento Urbano, Obras Públicas, Avalúes y Catastro y, Asesoría Jurídica.

SEGUNDO: Que, aprobado el proyecto de la Urbanización "Marina Blue" en la persona de su representante legal, procedió a la suscripción del Acta de Entrega, Recepción de las áreas vendidas y áreas compradas, la misma que será protocolizada e inscrita en el Registro de la Propiedad.

TERCERO: Que, los Directores de Planeamiento Urbano, Obras Públicas y Avalúes y Catastro, deben cumplir con la resolución, tomando en cuenta los informes que han servido como base para emitir esta resolución administrativa.

CUARTO: Se firmase con esta resolución el registro de la propiedad del Cantón Montalvo, y la parte correspondiente.

Dado y firmado en el despacho de la Alcaldía a los veintiséis días del mes de noviembre del dos mil trece.



Jaime Estrada
ALCALDE DE MONTALVO





Empresa Pública Municipal
Registro de la Propiedad de
Manta-EP

Avenida 4 y Calle 11

Declaro

46445



Conforme a la solicitud Número: 95958, certifico hasta el día de hoy la Ficha Registral Número: 46445

INFORMACIÓN REGISTRAL

Fecha de Apertura: *sábado, 31 de mayo de 2014*
 Parroquia: Manta
 Tipo de Predio: Urbano
 Cód. Catastral/Rol/Ident. Predial: XXXXXXXXXXXXXXXXXXXXXXXXXXXXXXX



LINDEROS REGISTRALES:

LOTE N. 131 MANZANA LAS OLAS ESTE DE LA URBANIZACION MARINA BLUE DE LA PARROQUIA MANTA DEL CANTON MANTA. Que tiene los siguientes medidas y linderos. : Frente : 18,30m. Vía Regata. Atrás : 17,87m. Lote N. 118. Costado derecho : 30,12m. Lote N. 130. Costado izquierdo : 28,32m. Lote N. 132. Area total : 534,59m2. SOLVENCIA. EL LOTE DESCRITO SE ENCUENTRA LIBRE

D E G R A V A M E N T O

RESUMEN DE MOVIMIENTOS REGISTRALES:

Libro	Acto	Número y fecha de inscripción	Folio Inicial
Compra Venta	Compraventa y Unificación	2.784 10/09/2013	56.011
Compra Venta	Compraventa	3.147 16/10/2013	63.806
Planos	Planos	1 02/01/2014	2

MOVIMIENTOS REGISTRALES:

REGISTRO DE COMPRA VENTA

1. Compraventa y Unificación


Inscrito el: martes, 10 de septiembre de 2013
 Tomo: I Folio Inicial: 56.011 - Folio Final: 56.061
 Número de Inscripción: 2.784 Número de Repertorio: 6.565
 Oficina donde se guarda el original: Notaría Tercera
 Nombre del Cantón: Manta
 Fecha de Otorgamiento/Providencia: jueves, 22 de agosto de 2013
 Escritura/Juicio/Resolución:
 Fecha de Resolución:

a.- Observaciones:

C O M P R A V E N T A Y U N I F I C A C I O N

* El Fideicomiso Marina Blue representado por la Compañía Fiducia S.A. Administradora de Fondos y Fideicomisos Mercantiles, a su vez debidamente representado por el Sr. David Fernando Guime Caicero. En esta escritura el Municipio de Manta vende a favor de FIDEICOMISO MARINA BLUE el excedente de terreno de 594.38 m².

UNIFICACION.- Marina Blue es propietario de ocho areas de terrenos ubicadas en el sector conocido como Piedra Larga de la ciudad de Manta los cuales se detallan de la siguiente manera. LOTE 2.- LOTE 3, LOTE 4, LOTE 5, FAJA N. 1 FAJA N. 2 FAJA N. 3 FAJA N. 4 que se unifican al area de excedente de 594.38 m² quedando un area de 202034.6 m².



Certificación de la Notaría Tercera del Cantón Manta

Ficha Registral: 46445

Página: 1 de 1

b.- Apellidos, Nombres y Domicilio de las Partes:

Calidad	Cédula o R.U.C.	Nombre y/o Razón Social	Estado Civil	Domicilio
Comprador	80-0000000065830	Fideicomiso Marina Blue		Manta
Vendedor	80-0000000050594	Gobierno Autonomo Descentralizado Municipi		Manta

2 / 2 Compraventa

Inscrito el: miércoles, 16 de octubre de 2013
 Tomo: 1 Folio Inicial: 63.806 - Folio Final: 63.818
 Número de Inscripción: 3.147 Número de Repertorio: 7.380
 Oficina donde se guarda el original: Notaría Tercera
 Nombre del Cantón: Manta
 Fecha de Otorgamiento/Providencia: jueves, 26 de septiembre de 2013
 Escritura/Juicio/Resolución:
 Fecha de Resolución:



a.- Observaciones:

DESMEMBRACION del lote de terreno de propiedad de Fideicomiso Marina Blue el mismo que segun escritura tenia un area de 202.034,00m2 y mediante esta escritura desmembra un area de 17.004,97m2 quedando un area s o b r a n t e d e 1 8 5 . 0 2 9 , 0 9 m 2

b.- Apellidos, Nombres y Domicilio de las Partes:

Calidad	Cédula o R.U.C.	Nombre y/o Razón Social	Estado Civil	Domicilio
Propietario	80-0000000065830	Fideicomiso Marina Blue		Manta

c.- Esta inscripción se refiere a la(s) que consta(n) en:

Libro:	No. Inscripción:	Fec. Inscripción:	Folio Inicial:	Folio final:
Compra Venta	2784	10-sep-2013	56011	



3 / 1 Planos

Inscrito el: jueves, 02 de enero de 2014
 Tomo: 1 Folio Inicial: 2 - Folio Final: 51
 Número de Inscripción: 1 Número de Repertorio: 12
 Oficina donde se guarda el original: Notaría Tercera
 Nombre del Cantón: Manta
 Fecha de Otorgamiento/Providencia: viernes, 06 de diciembre de 2013
 Escritura/Juicio/Resolución:
 Fecha de Resolución:

a.- Observaciones:

PLANOS DE LA URBANIZACION MARINA BLUE

b.- Apellidos, Nombres y Domicilio de las Partes:

Calidad	Cédula o R.U.C.	Nombre y/o Razón Social	Estado Civil	Domicilio
Propietario	80-0000000062440	Fideicomiso Mercantil Inmobiliario Marina		Manta

c.- Esta inscripción se refiere a la(s) que consta(n) en:

Libro:	No. Inscripción:	Fec. Inscripción:	Folio Inicial:	Folio final:
Compra Venta	2784	10-sep-2013	56011	56061



TOTAL DE MOVIMIENTOS CERTIFICADOS:

(Denscho)

Libro	Número de Inscripciones	Libro	Número de Inscripciones
Planos	1		
Compra Venta	2		


Los movimientos Registrales que constan en esta Ficha son los únicos que se refieren al predio que se certifica

Cualquier enmendadura, alteración o modificación al texto de este certificado lo invalida

Remitido a las: 11:30:58 del sábado, 31 de mayo de 2014

A petición de: *Jaime Delgado*

Elaborado por: Laura Carmen Tigua Pincay
130635712-8



Validez del Certificado 30 días. Excepto que se diera un traspaso de dominio o se emitiera un gravamen.



Jaime E. Delgado Intriago
Firma del Registrador

El interesado debe comunicar cualquier error en este Documento al Registrador de la Propiedad.



Fecha Registral: 46445 Página: 3 de 3



Empresa Pública Municipal
Registro de la Propiedad de
Manta-EP

Avenida 4 y Calle 11



Conforme a la solicitud Número: 95958, certifico hasta el día de hoy la Ficha Registral Número: 46432

INFORMACIÓN REGISTRAL

Fecha de Apertura: *sábado, 31 de mayo de 2014*
Parroquia: Manta
Tipo de Predio: Urbano
Cód. Catastral/Rol/Ident. Predial: XXXXXXXXXXXXXXXXXXXXXXXXX



LINDEROS REGISTRALES:

LOTE N. 161. MANZANA REGATA ESTE DE LA URBANIZACION MARINA BLUE DE LA PARROQUIA MANTA DEL CANTON MANTA. Que tiene los siguientes medidas y linderos: Frente : 19,27m. Vía Las Brisas. Atras : 16,97m. Lote N. 160. Costado derecho : 25,86m. comunal lineal. Costado izquierdo : 27,62m. Lote N. 159 y 162. Area total : 474,41 m2. SOLVENCIA. EL LOTE DESCRITO SE ENCUENTRA
L I B R E D E G R A V A M E N .

RESUMEN DE MOVIMIENTOS REGISTRALES:

Libro	Acto	Número y fecha de inscripción	Folio Inicial
Compra Venta	Compraventa y Unificación	2.784 10/09/2013	56 011
Compra Venta	Compraventa	3.147 16/10/2013	63 806
Fianzas	Planos	1 02/01/2014	2

MOVIMIENTOS REGISTRALES:

REGISTRO DE COMPRA VENTA

1 / 2 Compraventa y Unificación

Inscrito el: martes, 10 de septiembre de 2013
Tomo: 1 Folio Inicial: 56.011 - Folio Final: 56.061
Número de Inscripción: 2.784 Número de Repertorio: 6.565
Oficina donde se guarda el original: Notaría Tercera
Nombre del Cantón: Manta
Fecha de Otorgamiento/Providencia: jueves, 22 de agosto de 2013
Escritura/Juicio/Resolución:
Fecha de Resolución:



a.- Observaciones:

C O M P R A V E N T A Y U N I F I C A C I O N

* El Fideicomiso Marina Blue representado por la Compañía Fiducia S.A. Administradora de Fondos y Fideicomisos Mercantiles, a su vez debidamente representado por el Sr. David Fernando Guime Calero. En esta escritura el Municipio de Manta vende a favor de FIDEICOMISO MARINA BLUE el excedente de terreno d e 5 9 4 m 2

UNIFICACION.- Marina Blue es propietario de las parcelas de terrenos ubicadas en el sector conocido como Piedra Larga de la ciudad de Manta los cuales se describen de la siguiente manera. LOTE 2.- LOTE 3; LOTE 4. LOTE 5, FAJA N. 1 FAJA N. 2 FAJA N. 3 FAJA N. 4, las cuales se unifican al área de excedente de 594.38 Q U E D A N D O U N A R E A D E 2 0 2 0 3 m 2



b.- Apellidos, Nombres y Domicilio de las Partes:

Calidad	Cédula o R.U.C.	Nombre y/o Razón Social	Estado Civil	Domicilio
Comprador	80-0000000065830	Fideicomiso Marina Blue		Manta
Vendedor	80-0000000050594	Gobierno Autonomo Descentralizado Muncipi		Manta

2 / 2 Compraventa

Inscrito el: miércoles, 16 de octubre de 2013

Tomo: 1 Folio Inicial: 63.806 - Folio Final: 63.818
 Número de Inscripción: 3.147 Número de Repertorio: 7.380
 Oficina donde se guarda el original: Notaría Tercera
 Nombre del Cantón: Manta

Fecha de Otorgamiento/Providencia: jueves, 26 de septiembre de 2013

Escritura/Juicio/Resolución:

Fecha de Resolución:

a.- Observaciones:

DESMEMBRACION del lote de terreno de propiedad de Fideicomiso Marina Blue el mismo que según escritura tenía un área de 202.034,00m² y mediante esta escritura desmembra un área de 17.004,97m² quedando un área s o b r a n t e d e 1 8 5 . 0 2 9 , 0 9 m 2



b.- Apellidos, Nombres y Domicilio de las Partes:

Calidad	Cédula o R.U.C.	Nombre y/o Razón Social	Estado Civil	Domicilio
Propietario	80-0000000065830	Fideicomiso Marina Blue		Manta

c.- Esta inscripción se refiere a la(s) que consta(n) en:

Libro:	No. Inscripción:	Fec. Inscripción:	Folio Inicial:	Folio final:
Compra Venta	2784	10-sep-2013	56011	56061

3 / 1 Planos

Inscrito el: jueves, 02 de enero de 2014

Tomo: 1 Folio Inicial: 2 - Folio Final: 51
 Número de Inscripción: 1 Número de Repertorio: 12
 Oficina donde se guarda el original: Notaría Tercera
 Nombre del Cantón: Manta

Fecha de Otorgamiento/Providencia: viernes, 06 de diciembre de 2013

Escritura/Juicio/Resolución:

Fecha de Resolución:

a.- Observaciones:

PLANOS DE LA URBANIZACION MARINA BLUE

b.- Apellidos, Nombres y Domicilio de las Partes:

Calidad	Cédula o R.U.C.	Nombre y/o Razón Social	Estado Civil	Domicilio
Propietario	80-0000000062440	Fideicomiso Mercantil Inmobiliario Marina		Manta

c.- Esta inscripción se refiere a la(s) que consta(n) en:

Libro:	No. Inscripción:	Fec. Inscripción:	Folio Inicial:	Folio final:
Compra Venta	2784	10-sep-2013	56011	56061



TOTAL DE MOVIMIENTOS CERTIFICADOS:

Libro	Número de Inscripciones
Planos	1
Compra Venta	2



Los movimientos Registrales que constan en esta Ficha son los únicos que se refieren al predio que se certifica.

Cualquier enmendadura, alteración o modificación al texto de este certificado lo invalida.

Emitido a las: 10:43:27 del sábado, 31 de mayo de 2014

A petición de: *Justin Uscan*

Elaborado por: Laura Carmen Figua Pinzay
130635712-8




Validez del Certificado 30 días. Excepto que se diera un traspaso de dominio o se emitiera un gravamen.



Jaime E. Delgado Intriago
Firma del Registrador

El interesado debe comunicar cualquier error en este Documento al Registrador de la Propiedad.





Empresa Pública Municipal
Registro de la Propiedad de
Manta-EP

Avenida 4 y Calle 11



46433

Conforme a la solicitud Número: 95958, certifico hasta el día de hoy la Ficha Registral Número

INFORMACIÓN REGISTRAL

Fecha de Apertura: *sábado, 31 de mayo de 2014*
Parroquia: Manta
Tipo de Predio: Urbano
Cód. Catastral/Rol/Ident. Predial: XXXXXXXXXXXXXXXXXXXXXXXXXX



LINDEROS REGISTRALES:

LOTE N. 162 MANZANA REGATA ESTE DE LA URBANIZACION MARINA BLUE DE LA PARROQUIA MANTA DEL CANTON MANTA .Que tiene los siguientes medidas y linderos. : Frente : 18,68m. Vía Las Brisas. Atras : 17,41m. Lote N. 159. Costado derecho : 27,62m. lote N. 161. Costado izquierdo : 29,43m. Lotes N. 158 y 163. Area total : 503,95 m2.SOLVENCIA. EL LOTE DESCRITO SE ENCUENTRA LIBRE DE GRAVAMEN

RESUMEN DE MOVIMIENTOS REGISTRALES:

Libro	Acto	Número y fecha de inscripción	Folio Inicial
Compra Venta	Compraventa y Unificación	2.784 10/09/2013	56.011
Compra Venta	Compraventa	3.147 16/10/2013	65.806
Planos	Planos	1 02/01/2014	2

MOVIMIENTOS REGISTRALES:

REGISTRO DE COMPRA VENTA

1. 2. Compraventa y Unificación

Inscrito el: martes, 10 de septiembre de 2013
Tomo: 1 Folio Inicial: 56.011 - Folio Final: 56.061
Número de Inscripción: 2.784 Número de Repertorio: 6.565
Oficina donde se guarda el original: Notaría Tercera
Nombre del Cantón: Manta
Fecha de Otorgamiento/Providencia: jueves, 22 de agosto de 2013
Escritura/Juicio/Resolución:
Fecha de Resolución:



n.- Observaciones:

C O M P R A V E N T A Y U N I F I C A C I O N

El Fideicomiso Marina Blue representado por la Compañía Fiducia S.A. Administradora de Fondos y Fideicomisos Mercantiles, a su vez debidamente representado por el Sr. David Fernando Guime Calero. En esta escritura el Municipio de Manta vende a favor de FIDEICOMISO MARINA BLUE el excedente de terreno de 594,38 m².

UNIFICACION.- Marina Blue es propietaria de ocho áreas de terrenos ubicadas en el sector conocido como Piedra Larga de la ciudad de Manta los cuales se unifican de la siguiente manera LOTE 2.- LOTE 3, LOTE 4 LOTE 5. FAJA N. 1 FAJA N. 2 FAJA N. 3 FAJA N. 4 FAJA N. 5 FAJA N. 6 FAJA N. 7 FAJA N. 8 de terrenos que se unifican al área de excedente de 594,38 QUEDANDO UN TOTAL DE 202034,06 m²



b.- Apellidos, Nombres y Domicilio de las Partes:

Calidad	Cédula o R.U.C.	Nombre y/o Razón Social	Estado Civil	Domicilio
Comprador	80-0000000065830	Fideicomiso Marina Blue		Manta
Vendedor	80-0000000050594	Gobierno Autonomo Descentralizado Múncipi		Manta

2 / 2 Compraventa

Inscrito el: miércoles, 16 de octubre de 2013

Tomo: 1 Folio Inicial: 63.806 - Folio Final: 63.818
 Número de Inscripción: 3.147 Número de Repertorio: 7.380
 Oficina donde se guarda el original: Notaría Tercera
 Nombre del Cantón: Manta

Fecha de Otorgamiento/Providencia: jueves, 26 de septiembre de 2013

Escritura/Juicio/Resolución:

Fecha de Resolución:

a.- Observaciones:

DESMEMBRACION del lote de terreno de propiedad de Fideicomiso Marina Blue el mismo que segun escritura tenia un area de 202.034,00m2 y mediante esta escritura desmembra un area de 17.004,97m2 quedando un area s o b r a n t e d e 1 8 5 . 0 2 9 , 0 9 m 2

b.- Apellidos, Nombres y Domicilio de las Partes:

Calidad	Cédula o R.U.C.	Nombre y/o Razón Social	Estado Civil	Domicilio
Propietario	80-0000000065830	Fideicomiso Marina Blue		Manta

c.- Esta inscripción se refiere a la(s) que consta(n) en:

Libro:	No. Inscripción:	Fec. Inscripción:	Folio Inicial:	Folio final:
Compra Venta	2784	10-sep-2013	56011	56061



3 / 1 Planos

Inscrito el: jueves, 02 de enero de 2014

Tomo: 1 Folio Inicial: 2 - Folio Final: 51
 Número de Inscripción: 1 Número de Repertorio: 12
 Oficina donde se guarda el original: Notaría Tercera
 Nombre del Cantón: Manta

Fecha de Otorgamiento/Providencia: viernes, 06 de diciembre de 2013

Escritura/Juicio/Resolución:

Fecha de Resolución:

a.- Observaciones:

PLANOS DE LA URBANIZACION MARINA BLUE

b.- Apellidos, Nombres y Domicilio de las Partes:

Calidad	Cédula o R.U.C.	Nombre y/o Razón Social	Estado Civil	Domicilio
Propietario	80-0000000062440	Fideicomiso Mercantil Inmobiliario Marina		Manta

c.- Esta inscripción se refiere a la(s) que consta(n) en:

Libro:	No. Inscripción:	Fec. Inscripción:	Folio Inicial:	Folio final:
Compra Venta	2784	10-sep-2013	56011	56061



TOTAL DE MOVIMIENTOS CERTIFICADOS:

Libro	Número de Inscripciones	Libro	Número de Inscripciones
Pianos	1		
Comora Venta	2		

(venta)

Los movimientos Registrales que constan en esta Ficha son los únicos que se refieren al predio que se certifica.

Cualquier enmendadura, alteración o modificación al texto de este certificado lo invalida.

Emitido a las: 10:46:06 del sábado, 31 de mayo de 2014

A petición de: Javier Uscá

Elaborado por: Kaura Carmen Tigua Pinoy
130635712-8



Validez del Certificado 30 días. Excepto que se diera un traspaso de dominio o se emitiera un gravamen.

El interesado debe comunicar cualquier error en este Documento al Registrador de la Propiedad.



Abg. Jaime E. Delgado Intriago
Firma del Registrador



Certificación impresa por: [illegible]

Ficha Registral: 45473

Página: 1 de 1



Empresa Pública Municipal
Registro de la Propiedad de
Manta-EP

Avenida 4 y Calle 11



Conforme a la solicitud Número: 95958, certifico hasta el día de hoy la Ficha Registral Número: 46434

INFORMACIÓN REGISTRAL

Fecha de Apertura: *sábado, 31 de mayo de 2014*
Parroquia: Manta
Tipo de Predio: Urbano
Cód. Catastral/Rol/Ident. Predial: XXXXXXXXXXXXXXXXXXXXXXXXXXXX



LINDEROS REGISTRALES:

LOTE N. 163 MANZANA REGATA ESTE DE LA URBANIZACION MARINA BLUE DE LA PARROQUIA MANTA DEL CANTON MANTA, Que tiene los siguientes medidas y linderos. : Frente : 17,50m. Vía Las Brisas. Atrás : 17,41m. Lote N. 158. Costado derecho : 29,43m. lote N. 162. Costado izquierdo : 30,22m. Lote N. 164. Area total : 524,92 m2. SOLVENCIA. EL LOTE DESCRITO SE ENCUENTRA LIBRE DE
G R A V A M E N

RESUMEN DE MOVIMIENTOS REGISTRALES:

Libro	Acto	Número y fecha de inscripción	Folio Inicial
Compra Venta	Compraventa y Unificación	2.784 10/09/2013	56.011
Compra Venta	Compraventa	3.147 16/10/2013	63.806
Planos	Planos	1 02/01/2014	2

MOVIMIENTOS REGISTRALES:

REGISTRO DE COMPRA VENTA

1 / 2 Compraventa y Unificación

Inscrito el : martes, 10 de septiembre de 2013
Tomo: 1 Folio Inicial: 56.011 - Folio Final: 56.061
Número de Inscripción: 2.784 Número de Repertorio: 6.565
Oficina donde se guarda el original: Notaría Tercera
Nombre del Cantón: Manta
Fecha de Otorgamiento/Providencia: jueves, 22 de agosto de 2013
Escritura/Juicio/Resolución:
Fecha de Resolución:



a.- Observaciones:

C O M P R A V E N T A Y U N I F I C A C I O N

* El Fideicomiso Marina Blue representado por la Compañía Fiducia S.A. Administradora de Fondos y Fideicomisos Mercantiles, a su vez debidamente representado por el Sr. David Fernando Guime Calero. En esta escritura el Municipio de Manta vende a favor de FIDEICOMISO MARINA BLUE el excedente de terreno c e s 9 8 m 2 UNIFICACION - Marina Blue es propietaria de 04 grandes terrenos ubicadas en el sector conocido como Piedra Larga de la ciudad de Manta los cuales se denominan así: LOTE 2.- LOTE 3, LOTE 4 LOTE 5, FAJA N. 1 FAJA N. 2 FAJA N. 3 FAJA N. 4. Los grandes terrenos que se unifican al área de excedente de 594,38 Q U E D A N D O U N A R E A D E 2 0 2 0 3 4 6 m 2 .

Certificación impresa por: Saur

Fecha Registral: 46434

Página: 1 de 1

b.- Apellidos, Nombres y Domicilio de las Partes:

Calidad	Cédula o R.U.C.	Nombre y/o Razón Social	Estado Civil	Domicilio
Comprador	80-0000000065830	Fideicomiso Marina Blue		Manta
Vendedor	80-0000000050594	Gobierno Autonomo Descentralizado Municipi		Manta

2 / 2 Compraventa

Inscrito el: miércoles, 16 de octubre de 2013

Tomo: 1 Folio Inicial: 63.806 - Folio Final: 63.818
 Número de Inscripción: 3.147 Número de Repertorio: 7.380
 Oficina donde se guarda el original: Notaría Tercera
 Nombre del Cantón: Manta

Fecha de Otorgamiento/Providencia: jueves, 26 de septiembre de 2013

Escritura/Juicio/Resolución:

Fecha de Resolución:

a.- Observaciones:

DESMEMBRACION del lote de terreno de propiedad de Fideicomiso Marina Blue el mismo que segun escritura tenia un area de 202.034,00m2 y mediante esta escritura desmembra un area de 17.004,97m2 quedando un area s o b r a n t e d e 1 8 5 . 0 2 9 . 0 9 m 2

b.- Apellidos, Nombres y Domicilio de las Partes:

Calidad	Cédula o R.U.C.	Nombre y/o Razón Social	Estado Civil	Domicilio
Propietario	80-0000000065830	Fideicomiso Marina Blue		Manta

c.- Esta inscripción se refiere a la(s) que consta(n) en:

Libro:	No. Inscripción:	Fec. Inscripción:	Folio Inicial:	Folio final:
Compra Venta	2784	10-sep-2013	56011	56061

3 / 1 Planos

Inscrito el: jueves, 02 de enero de 2014

Tomo: 1 Folio Inicial: 2 - Folio Final: 51
 Número de Inscripción: 1 Número de Repertorio: 12
 Oficina donde se guarda el original: Notaría Tercera
 Nombre del Cantón: Manta

Fecha de Otorgamiento/Providencia: viernes, 06 de diciembre de 2013

Escritura/Juicio/Resolución:

Fecha de Resolución:

a.- Observaciones:

PLANOS DE LA URBANIZACION MARINA BLUE

b.- Apellidos, Nombres y Domicilio de las Partes:

Calidad	Cédula o R.U.C.	Nombre y/o Razón Social	Estado Civil	Domicilio
Propietario	80-0000000062440	Fideicomiso Mercantil Inmobiliario Marina		Manta

c.- Esta inscripción se refiere a la(s) que consta(n) en:

Libro:	No. Inscripción:	Fec. Inscripción:	Folio Inicial:	Folio final:
Compra Venta	2784	10-sep-2013	56011	56061



TOTAL DE MOVIMIENTOS CERTIFICADOS:

(ve unificado)

Libro	Número de Inscripciones	Libro	Número de Inscripciones
Plancs	1		
Compra Venta	2		

Los movimientos Registrales que constan en esta Ficha son los únicos que se refieren al predio que se certifica.

Cualquier enmendadura, alteración o modificación al texto de este certificado lo invalida.

Emitido a las: 10:48:38 del sábado 31 de mayo de 2014

A petición de: *Jaime Uscia*

Elaborado por: Laura Carmen Tigua Pucay
E30635712-8



Validez del Certificado 30 días, Excepto que se diera en traspaso de dominio o se emitiera un gravamen.

El interesado debe comunicar cualquier error en este Documento al Registrador de la Propiedad.



Jaime E. Delgado Intriago
Firma del Registrador





Empresa Pública Municipal
Registro de la Propiedad de
Manta-EP

Avenida 4 y Calle 11

46435

Conforme a la solicitud Número: 95958, certifico hasta el día de hoy la Ficha Registral Número

INFORMACIÓN REGISTRAL

Fecha de Apertura: *sábado, 31 de mayo de 2014*
 Parroquia: Manta
 Tipo de Predio: Urbano
 Cód. Catastral/Rol/Ident. Predial: XXXXXXXXXXXXXXXXXXXXXXXXXX

LINDEROS REGISTRALES:

LOTE N. 164 MANZANA REGATA ESTE DE LA URBANIZACION MARINA BLUE DE LA PARROQUIA MANTA DEL CANTON MANTA .Que tiene los siguientes medidas y linderos. : Frente : 17,50m. Via Las Brisas. Atrás : 17,41m. Lote N. 157. Costado derecho : 30,22m. lote N. 163. Costado izquierdo : 29,46m. Lote N. 165. Area total : 524,96 m2.SOLVENCIA. EL LOTE DESCRITO SE ENCUENTRA LIBRE DE G R A V A M E N

RESUMEN DE MOVIMIENTOS REGISTRALES:

Fecha	Acto	Número y fecha de inscripción	Folio Inicial
	Compra Venta	2.784 10/09/2013	56.011
	Compra Venta	3.147 16/10/2013	63.806
	Planos	1 02/01/2014	2

MOVIMIENTOS REGISTRALES:

REGISTRO DE COMPRA VENTA

1 / 2 Compraventa y Unificación

Inscrito el : martes, 10 de septiembre de 2013
 Tomo: 1 Folio Inicial: 56.011 - Folio Final: 56.061
 Número de Inscripción: 2.784 Número de Repertorio: 6.565
 Oficina donde se guarda el original: Notaría Tercera
 Nombre del Cantón: Manta
 Fecha de Otorgamiento/Providencia: jueves, 22 de agosto de 2013
 Escritura/Juicio/Resolución:
 Fecha de Resolución:

a.- Observaciones:

C O M P R A V E N T A Y U N I F I C A C I O N
 * El Fideicomiso Marina Blue representado por la Compañía Fiducia S.A. Administradora de Fondos y Fideicomisos Mercantiles, a su vez debidamente representado por el Sr. David Fernando Guimo Calero
 En esta escritura el Municipio de Manta vende a favor de FIDEICOMISO MARINA BLUE el excedente de terreno de 594.38 m².
 UNIFICACION.- Marina Blue es propietaria de ocho áreas de terrenos ubicadas en el sector conocido como Piedra Larga de la ciudad de Manta los cuales se detallan de la siguiente manera 1.OTE 2.- LOTS 3, LOTE 4. LOTE 5. FAJA N. 1 FAJA N. 2 FAJA N. 3 FAJA N. 4 al 25.39 metros que se unifican al area de excedente de 594.38 Q U E D A N D O U N T E R R E N O L I B R E D E 2 0 2 0 3 4 0 6 m 2 .



Certificación impresa por: Fecha Registral: 46435 Pagina: 1 de 1

b.- Apellidos, Nombres y Domicilio de las Partes:

Calidad	Cédula o R.U.C.	Nombre y/o Razón Social	Estado Civil	Domicilio
Comprador	80-0006000065830	Fideicomiso Marina Blue		Manta
Vendedor	80-0006000050594	Gobierno Autonomo Descentralizado Muni		Manta

2 / 2 Compraventa

Inscrito el: **miércoles, 16 de octubre de 2013**

Tomo: 1 Folio Inicial: 63.806 - Folio Final: 63.818
Número de Inscripción: 3.147 Número de Repertorio: 7.380
Oficina donde se guarda el original: Notaría Tercera
Nombre del Cantón: Manta

Fecha de Otorgamiento/Providencia: **jueves, 26 de septiembre de 2013**

Escritura/Juicio/Resolución:

Fecha de Resolución:

a.- Observaciones:

DESMEMBRACION del lote de terreno de propiedad de Fideicomiso Marina Blue el mismo que segun escritura tenia un area de 202.034,00m2 y mediante esta escritura desmembra un area de 17.004,97m2 quedando un area

s o b r a n t e d e 1 8 5 . 0 2 9 , 0 9 m 2

b.- Apellidos, Nombres y Domicilio de las Partes:

Calidad	Cédula o R.U.C.	Nombre y/o Razón Social	Estado Civil	Domicilio
Propietario	80-0006000065830	Fideicomiso Marina Blue		Manta

c.- Esta inscripción se refiere a la(s) que consta(n) en:

Libro:	No. Inscripción:	Fec. Inscripción:	Folio Inicial:	Folio final:
Compra Venta	2784	10-sep-2013	56011	56061

3 / 1 Planos

Inscrito el: **jueves, 02 de enero de 2014**

Tomo: 1 Folio Inicial: 2 - Folio Final: 51
Número de Inscripción: 1 Número de Repertorio: 12
Oficina donde se guarda el original: Notaría Tercera
Nombre del Cantón: Manta

Fecha de Otorgamiento/Providencia: **viernes, 06 de diciembre de 2013**

Escritura/Juicio/Resolución:

Fecha de Resolución:

a.- Observaciones:

PLANOS DE LA URBANIZACION MARINA BLUE

b.- Apellidos, Nombres y Domicilio de las Partes:

Calidad	Cédula o R.U.C.	Nombre y/o Razón Social	Estado Civil	Domicilio
Propietario	80-0006000062440	Fideicomiso Mercantil Inmobiliario Marina		Manta

c.- Esta inscripción se refiere a la(s) que consta(n) en:

Libro:	No. Inscripción:	Fec. Inscripción:	Folio Inicial:	Folio final:
Compra Venta	2784	10-sep-2013	56011	56061

TOTAL DE MOVIMIENTOS CERTIFICADOS:

Libro	Número de Inscripciones	Libro	Número de Inscripciones
Planos	1		
Compra Venta	2		



Los movimientos Registrales que constan en esta Ficha son los únicos que se refieren al predio que se certifica.

Cualquier enmendadura, alteración o modificación al texto de este certificado lo invalida.

Emitido a las: 10:51:09 del sábado, 31 de mayo de 2014

A petición de: *Jaime Uscá*

Elaborado por: Laura Carmen Tigua Pineda
130635712-8



Validez del Certificado 30 días. Excepto que se diera un traspaso de dominio o se emitiera un gravamen.

El interesado debe comunicar cualquier error en este Documento al Registrador de la Propiedad.



bg. Jaime E. Delgado Intriago
Firma del Registrador



Certificación impresa por: Guaf

Ficha Registral: 46433

Página: 2 de 2



Empresa Pública Municipal
Registro de la Propiedad de
Manta-EP

Avenida 4 y Calle 11



Conforme a la solicitud Número: 95958, certifico hasta el día de hoy la Ficha Registral Número: 46436

INFORMACIÓN REGISTRAL

Fecha de Apertura: *sábado, 31 de mayo de 2014*
Parroquia: Manta
Tipo de Predio: Urbano
Cód. Catastral/Ident. Predial: XXXXXXXXXXXXXXXXXXXXXXXXXX



LINDEROS REGISTRALES:

LOTE N. 165 MANZANA REGATA ESTE DE LA URBANIZACION MARINA BLUE DE LA PARROQUIA MANTA DEL CANTON MANTA .Que tiene los siguientes medidas y linderos. : Frente : 17,21m. Vía Las Brisas. Atrás : 15,93m. Lote N. 156. Costado derecho : 35,26m. lote N. 157 y 164. Costado izquierdo : 30,12m. Lote N. 166. Area total : 503,27m2. SOLVENCIA. EL LOTE DESCRITO SE ENCUENTRA LIBRE
D E G R A V A M E N

RESUMEN DE MOVIMIENTOS REGISTRALES:

Libro	Acto	Número y fecha de inscripción	Folio Inicial
Compra Venta	Compraventa y Unificación	2.784 10/09/2013	56.011
Compra Venta	Compraventa	3.147 16/10/2013	53.806
Planos	Planos	1 02/01/2014	2

MOVIMIENTOS REGISTRALES:

REGISTRO DE COMPRA VENTA

1. 2. Compraventa y Unificación

Inscrito el : martes, 10 de septiembre de 2013
Tomo: 1 Folio Inicial: 56.011 - Folio Final: 56.061
Número de Inscripción: 2.784 Número de Repertorio: 6.565
Oficina donde se guarda el original: Notaría Tercera
Nombre del Cantón: Manta
Fecha de Otorgamiento/Providencia: jueves, 22 de agosto de 2013
Escritura/Juicio/Resolución:
Fecha de Resolución:



a.- Observaciones:

C O M P R A V E N T A Y U N I F I C A C I O N

* El Fideicomiso Marina Blue representado por la Compañía Fiducia S.A. Administradora de Fondos y Fideicomisos Mercantiles, a su vez debidamente representado por el Sr. David Fernando Guime Calero. En esta escritura el Municipio de Manta vende el FIDEICOMISO MARINA BLUE el excedente de terreno de 5 9 8 m 2 UNIFICACION.- Marina Blue es propietario de 4 lotes de terrenos ubicadas en el sector conocido como Piedra Larga de la ciudad de Manta los cuales se unifican de la siguiente manera. LOTE 2.- LOTE 3, LOTE 4. LOTE 5, FAJA N. 1 FAJA N. 2 FAJA N. 3 FAJA N. 4 area de terrenos que se unifican al area de excedente de 594,38 Q U E D A N D O U N A A R E A D E 2 0 2 0 3 4 . 0 8 m 2 .

b.- Apellidos, Nombres y Domicilio de las Partes:

Calidad	Cédula o R.U.C.	Nombre y/o Razón Social	Estado Civil	Domicilio
Comprador	80-0000000065830	Fideicomiso Marina Blue		Manta
Vendedor	80-0000000050594	Gobierno Autonomo Descentralizado Municipi		Manta

2 / 2 Compraventa

Inscrito el: miércoles, 16 de octubre de 2013

Tomo: 1 Folio Inicial: 63.806 - Folio Final: 63.818
 Número de Inscripción: 3.147 Número de Repertorio: 7.380
 Oficina donde se guarda el original: Notaría Tercera
 Nombre del Cantón: Manta
 Fecha de Otorgamiento/Providencia: jueves, 26 de septiembre de 2013
 Escritura/Juicio/Resolución:
 Fecha de Resolución:



a.- Observaciones:

DESMEMBRACION del lote de terreno de propiedad de Fideicomiso Marina Blue el mismo que según escritura tenía un área de 202.034,00m2 y mediante esta escritura desmembra un área de 17.004,97m2 quedando un área s o b r a n t e d e 1 8 5 . 0 2 9 , 0 9 m 2

b.- Apellidos, Nombres y Domicilio de las Partes:

Calidad	Cédula o R.U.C.	Nombre y/o Razón Social	Estado Civil	Domicilio
Propietario	80-0000000065830	Fideicomiso Marina Blue		Manta

c.- Esta inscripción se refiere a la(s) que consta(n) en:

Libro:	No. Inscripción:	Fec. Inscripción:	Folio Inicial:	Folio final:
Compra Venta	2784	10-sep-2013	56011	56061

3 / 1 Planos

Inscrito el: jueves, 02 de enero de 2014

Tomo: 1 Folio Inicial: 2 - Folio Final: 51
 Número de Inscripción: 1 Número de Repertorio: 12
 Oficina donde se guarda el original: Notaría Tercera
 Nombre del Cantón: Manta
 Fecha de Otorgamiento/Providencia: viernes, 06 de diciembre de 2013
 Escritura/Juicio/Resolución:
 Fecha de Resolución:



a.- Observaciones:

PLANOS DE LA URBANIZACION MARINA BLUE

b.- Apellidos, Nombres y Domicilio de las Partes:

Calidad	Cédula o R.U.C.	Nombre y/o Razón Social	Estado Civil	Domicilio
Propietario	80-0000000062440	Fideicomiso Mercantil Inmobiliario Marina		Manta

c.- Esta inscripción se refiere a la(s) que consta(n) en:

Libro:	No. Inscripción:	Fec. Inscripción:	Folio Inicial:	Folio final:
Compra Venta	2784	10-sep-2013	56011	56061



TOTAL DE MOVIMIENTOS CERTIFICADOS:

Libro	Número de Inscripciones	Libro	Número de Inscripciones
Planos	1		
Compra Venta	2		

Los movimientos Registrales que constan en esta Ficha son los únicos que se refieren al predio que se certifica.

Cualquier enmendadura, alteración o modificación al texto de este certificado lo invalida.

Emitido a las: 10:52:46 del sábado, 31 de mayo de 2014

A petición de: *José Vaca*

Elaborado por: Laura Carmen Tigua Pinco
130635712-8



Validez del Certificado 30 días, Excepto que se diera un traspaso de dominio o se emitiera un gravamen.



Chg. Jaime E. Delgado Intriago
Firma del Registrador

El interesado debe comunicar cualquier error en este Documento al Registrador de la Propiedad.





Empresa Pública Municipal
Registro de la Propiedad de
Manta-EP

Avenida 4 y Calle 11



Conforme a la solicitud Número: 95958, certifico hasta el día de hoy la Ficha Registral Número 46437

INFORMACIÓN REGISTRAL

Fecha de Apertura: *sábado, 31 de mayo de 2014*
Parroquia: Manta
Tipo de Predio: Urbano
Cód. Catastral/Rol/Ident. Predial: XXXXXXXXXXXXXXXXXXXXXXXXXXXX



LINDEROS REGISTRALES:

LOTE N. 166 MANZANA REGATA ESTE DE LA URBANIZACION MARINA BLUE DE LA PARROQUIA MANTA DEL CANTON MANTA .Que tiene los siguientes medidas y linderos. : Frente : 15,93m. Vía Las Brisas. Atrás : 15,93m. Lote N. 155. Costado derecho : 30,12m. lote N. 165. Costado izquierdo : 30,12m. Lote N. 167. Area total : 479,75 m2.SOLVENCIA. EL LOTE DESCRITO SE ENCUENTRA LIBRE DE
G R A V A M E N

RESUMEN DE MOVIMIENTOS REGISTRALES:

Libro	Acto	Número y fecha de inscripción	Folio Inicial
Compra Venta	Compraventa y Unificación	2.784 10/09/2013	56.011
Compra Venta	Compraventa	3.147 16/10/2013	63 806
Planos	Planos	1 02/01/2014	2

MOVIMIENTOS REGISTRALES:

REGISTRO DE COMPRA VENTA

1 / 2 Compraventa y Unificación

Inscrito el : martes, 10 de septiembre de 2013
Tomo: 1 Folio Inicial: 56.011 - Folio Final: 56.061
Número de Inscripción: 2.784 Número de Repertorio: 6.565
Oficina donde se guarda el original: Notaría Tercera
Nombre del Cantón: Manta
Fecha de Otorgamiento/Providencia: jueves, 22 de agosto de 2013
Escritura/Juicio/Resolución:
Fecha de Resolución:



a.- Observaciones:

C O M P R A V E N T A Y U N I F I C A C I O N

* El Fideicomiso Marina Blue representado por la Compañía Fiducia S.A. Administradora de Fondos y Fideicomisos Mercantiles, a su vez debidamente representado por el Sr. David Fernando Guime Calero En esta escritura el Municipio de Manta vende a favor del FIDEICOMISO MARINA BLUE el excedente de terreno de 5 9 8 m. 2 UNIFICACION.- Marina Blue es propietaria de terrenos ubicadas en el sector conocido como Piedra Larga de la ciudad de Manta los cuales se encuentran en la siguiente manera. LOTE 2.- LOTE 3, LOTE 4, LOTE 5, FAJA N. 1 FAJA N. 2 FAJA N. 3 FAJA N. 4 y FAJA N. 5 que se unifican al area de excedente de 594.38 QUEDANDO UN AREA TOTAL DE 2 0 2 0 3 4 . 6 m. 2 .

b.- Apellidos, Nombres y Domicilio de las Partes:

Calidad	Cédula o R.U.C.	Nombre y/o Razón Social	Estado Civil	Domicilio
Comprador	80-0000000065830	Fideicomiso Marina Blue		Manta
Vendedor	80-0000000050594	Gobierno Autonomo Descentralizado Munici		Manta

2 / 2 Compraventa

Inscrito el : miércoles, 16 de octubre de 2013

Tomo: 1 Folio Inicial: 63.806 - Folio Final: 63.818
 Número de Inscripción: 3.147 Número de Repertorio: 7.380
 Oficina donde se guarda el original: Notaría Tercera
 Nombre del Cantón: Manta

Fecha de Otorgamiento/Providencia: jueves, 26 de septiembre de 2013

Escritura/Juicio/Resolución:

Fecha de Resolución:

a.- Observaciones:

DESMEMBRACION del lote de terreno de propiedad de Fideicomiso Marina Blue el mismo que según escritura tenía un área de 202.034,00m2 y mediante esta escritura desmembra un área de 17.004,97m2 quedando un área s o b r a n t e d e 1 8 5 . 0 2 9 , 0 9 m 2

b.- Apellidos, Nombres y Domicilio de las Partes:

Calidad	Cédula o R.U.C.	Nombre y/o Razón Social	Estado Civil	Domicilio
Propietario	80-0000000065830	Fideicomiso Marina Blue		Manta

c.- Esta inscripción se refiere a la(s) que consta(n) en:

Libro:	No. Inscripción:	Fec. Inscripción:	Folio Inicial:	Folio final:
Compra Venta	2784	10-sep-2013	56011	56061

3 / 1 Planos

Inscrito el : jueves, 02 de enero de 2014

Tomo: 1 Folio Inicial: 2 - Folio Final: 51
 Número de Inscripción: 2.147 Número de Repertorio: 12
 Oficina donde se guarda el original: Notaría Tercera
 Nombre del Cantón: Manta

Fecha de Otorgamiento/Providencia: viernes, 06 de diciembre de 2013

Escritura/Juicio/Resolución:

Fecha de Resolución:

a.- Observaciones:

PLANOS DE LA URBANIZACION MARINA BLUE

b.- Apellidos, Nombres y Domicilio de las Partes:

Calidad	Cédula o R.U.C.	Nombre y/o Razón Social	Estado Civil	Domicilio
Propietario	80-0000000062440	Fideicomiso Mercantil Inmobiliario Marina		Manta

c.- Esta inscripción se refiere a la(s) que consta(n) en:

Libro:	No. Inscripción:	Fec. Inscripción:	Folio Inicial:	Folio final:
Compra Venta	2784	10-sep-2013	56011	56061



Certificación impresa por: Lowr

Ficha Registral: 26437

TOTAL DE MOVIMIENTOS CERTIFICADOS:

Libro	Número de Inscripciones	Libro	Número de Inscripciones
Planes	1		
Compra Venta	2		

Los movimientos Registrales que constan en esta Ficha son los únicos que se refieren al predio que se certifica.

Cualquier enmendadura, alteración o modificación al texto de este certificado lo invalida.

Emitido a las: 10:54:38 del sábado, 31 de mayo de 2014

A petición de: *Javier C...*

Elaborado por: Laura Carmen Ugueta Pincay
130635712-8



Validez del Certificado 30 días, Excepto que se diera un traspaso de dominio o se emitiera un gravamen.



Abg. Jaime E. Delgado Intriago
Firma del Registrador

El interesado debe comunicar cualquier error en este Documento al Registrador de la Propiedad.





Empresa Pública Municipal
Registro de la Propiedad de
Manta-EP

Avenida 4 y Calle 11



Conforme a la solicitud Número: 95958, certifico hasta el día de hoy la Ficha Registral Número 46438

INFORMACIÓN REGISTRAL

Fecha de Apertura: *sábado, 31 de mayo de 2014*
Parroquia: Manta
Tipo de Predio: Urbano
Cód. Catastral/Rol/Ident. Predial: XXXXXXXXXXXXXXXXXXXXXXXXXXXXX



LINDEROS REGISTRALES:

LOTE N. 167 MANZANA REGATA ESTE DE LA URBANIZACION MARINA BLUE DE LA PARROQUIA MANTA DEL CANTON MANTA .Que tiene los siguientes medidas y linderos. : Frente : 18,30m. Vía Las Brisas. Atrás : 17,87m. Lote N. 154. Costado derecho : 30,12m. lote N. 166. Costado izquierdo : 28,32m. Lote N. 168. Area total : 534,59 m2. SOLVENCIA. EL LOTE DESCRITO SE ENCUENTRA LIBRE DE G R A V A M E N

RESUMEN DE MOVIMIENTOS REGISTRALES:

Libro	Acto	Número y fecha de inscripción	Folio Inicial
Compra Venta	Compraventa y Unificación	2.784 10/09/2013	56.011
Compra Venta	Compraventa	3.147 16/10/2013	63.806
Planos	Planos	1 02/01/2014	2

MOVIMIENTOS REGISTRALES:

REGISTRO DE COMPRA VENTA

Compraventa y Unificación

Inscrito el: *martes, 10 de septiembre de 2013*
Tomo: 1 Folio Inicial: 56.011 - Folio Final: 56.061
Número de Inscripción: 2.784 Número de Repertorio: 6.565
Oficina donde se guarda el original: Notaría Tercera
Nombre del Cantón: Manta
Fecha de Otorgamiento/Providencia: *jueves, 22 de agosto de 2013*
Escritura/Juicio/Resolución:
Fecha de Resolución:



Observaciones:

C O M P R A V E N T A Y U N I F I C A C I O N

* El Fideicomiso Marina Blue representado por la Compañía Fiducia S.A. Administradora de Fondos y Fideicomisos Mercantiles, a su vez debidamente representado por el Sr. David Fernando Guime Calero. En esta escritura el Municipio de Manta vende a favor de FIDEICOMISO MARINA BLUE el excedente de terreno d e 5 9 4 . 3 8 m 2

UNIFICACION.- Marina Blue es propietario de 5 lotes ubicados en el sector conocido como Piedra Larga de la ciudad de Manta los cuales son de la siguiente manera. LOTE 2.- LOTE 3, LOTE 4. LOTE 5, FAJA N. 1 FAJA N. 2 FAJA N. 3 FAJA N. 4. Los 5 lotes y fajas que se unifican al area de excedente de 594.38 Q U E D A N D O U N T O M O N O 2 0 2 0 3 4 . 0 6 m 2 .



Ficha Registral: 46-33... Página: 1 de 1

b.- Apellidos, Nombres y Domicilio de las Partes:

Calidad	Cédula o R.U.C.	Nombre y/o Razón Social	Estado Civil	Domicilio
Comprador	80-0000000065830	Fideicomiso Marina Blue		Manta
Vendedor	80-0000000050594	Gobierno Autonomo Descentralizado Muni		Manta

2.2. 2 Compraventa

Inscrito el: miércoles, 16 de octubre de 2013
 Tomo: 1 Folio Inicial: 63.806 - Folio Final: 63.818
 Número de Inscripción: 3.147 Número de Repertorio:
 Oficina donde se guarda el original: Notaría Tercera
 Nombre del Cantón: Manta
 Fecha de Otorgamiento/Providencia: jueves, 26 de septiembre de 2013
 Escritura/Juicio/Resolución:
 Fecha de Resolución:



a.- Observaciones:
 DESMEMBRACION del lote de terreno de propiedad de Fideicomiso Marina Blue el mismo que segun escritura tenia un area de 202.034,00m2 y mediante esta escritura desmembra un area de 17.004,97m2 quedando un area s o b r a n t e d e 1 8 5 . 0 2 9 , 0 9 m 2

b.- Apellidos, Nombres y Domicilio de las Partes:

Calidad	Cédula o R.U.C.	Nombre y/o Razón Social	Estado Civil	Domicilio
Propietario	80-0000000065830	Fideicomiso Marina Blue		Manta

c.- Esta inscripción se refiere a la(s) que consta(n) en:

Libro:	No. Inscripción:	Fec. Inscripción:	Folio Inicial:	Folio Final:
Compra Venta	2784	10-sep-2013	56011	



3.1. 1 Planos

Inscrito el: jueves, 02 de enero de 2014
 Tomo: 1 Folio Inicial: 2 - Folio Final: 51
 Número de Inscripción: 1 Número de Repertorio: 12
 Oficina donde se guarda el original: Notaría Tercera
 Nombre del Cantón: Manta
 Fecha de Otorgamiento/Providencia: viernes, 06 de diciembre de 2013
 Escritura/Juicio/Resolución:
 Fecha de Resolución:

a.- Observaciones:
 PLANOS DE LA URBANIZACION MARINA BLUE

b.- Apellidos, Nombres y Domicilio de las Partes:

Calidad	Cédula o R.U.C.	Nombre y/o Razón Social	Estado Civil	Domicilio
Propietario	80-0000000062440	Fideicomiso Mercantil Inmobiliario Marina		Manta

c.- Esta inscripción se refiere a la(s) que consta(n) en:

Libro:	No. Inscripción:	Fec. Inscripción:	Folio Inicial:	Folio final:
Compra Venta	2784	10-sep-2013	56011	56061



TOTAL DE MOVIMIENTOS CERTIFICADOS:

Libro	Número de Inscripciones	Libro	Número de Inscripciones
Planos	1		
Compra Venta	2		

num. 7 de 5

Los movimientos Registrales que constan en esta Ficha son los únicos que se refieren al predio que se certifica.

Cualquier enmendadura, alteración o modificación al texto de este certificado lo invalida.

Emitido a las: 10:57:06 del sábado, 31 de mayo de 2014

A petición de: Javier Uscá

Elaborado por: Laura Carmen Tigua Píncay
E30635712-8



Validez del Certificado 30 días. Excepto que se diera un traspaso de dominio o se emitiera un gravamen.

El interesado debe comunicar cualquier error en este Documento al Registrador de la Propiedad.



Ing. Jaime E. Delgado Intriago
Firma del Registrador





Empresa Pública Municipal
Registro de la Propiedad de
Manta-EP


Avenida 4 y Calle 11



Conforme a la solicitud Número: 95958, certifico hasta el día de hoy la Ficha Registral Número 46444

INFORMACIÓN REGISTRAL

Fecha de Apertura: *sábado, 31 de mayo de 2014*
Parroquia: Manta
Tipo de Predio: Urbano
Cód. Catastral/Rol/Ident. Predial: XXXXXXXXXXXXXXXXXXXXXXXXXXXX



LINDEROS REGISTRALES:

LOTE N. 130 MANZANA LAS OLAS ESTE DE LA URBANIZACION MARINA BLUE DE LA PARROQUIA MANTA DEL CANTON MANTA. Que tiene los siguientes medidas y linderos. : Frente : 15,93m. Vía Regata. Atrás : 15,93m. Lote N. 119. Costado derecho : 30,12m. Lote N. 129. Costado izquierdo : 30,12m. Lote N. 131. Area total : 479,75m2. SOLVENCIA. EL LOTE DESCRITO SE ENCUENTRA LIBRE DE GRAVAMEN

RESUMEN DE MOVIMIENTOS REGISTRALES:

Libro	Acto	Número y fecha de inscripción	Folio Inicial
Compra Venta	Compraventa y Unificación	2.784 10/09/2013	56.011
Compra Venta	Compraventa	3.147 16/10/2013	63.806
Planos	Planos	1 02/01/2014	2

MOVIMIENTOS REGISTRALES:

REGISTRO DE COMPRA VENTA

1. 2 Compraventa y Unificación

Inscrito el : martes, 10 de septiembre de 2013
Tomo: I Folio Inicial: 56.011 - Folio Final: 56.061
Número de Inscripción: 2.784 Número de Repertorio: 6.565
Oficina donde se guarda el original: Notaría Tercera
Nombre del Cautión: Manta
Fecha de Otorgamiento/Providencia: jueves, 22 de agosto de 2013
Escritura/Juicio/Resolución:
Fecha de Resolución:



a.- Observaciones:

C O M P R A V E N T A Y U N I F I C A C I O N
* El Fideicomiso Marina Blue representado por la Compañía Fiducia S.A. Administradora de Fondos y Fideicomisos Mercantiles, a su vez debidamente representado por el Sr. David Fernando Guime Calero. En esta escritura el Municipio de Manta vende a favor del FIDEICOMISO MARINA BLUE el excedente de terreno de 594 38 m².
UNIFICACION.- Marina Blue es propietaria de cinco áreas de terreno ubicadas en el sector conocido como Piedra Larga de la ciudad de Manta las cuales se unifican al área de excedente de terreno. LOTE 2.- LOTE 3, LOTE 4, LOTE 5, FAJA N. 1 FAJA N. 2 FAJA N. 3 FAJA N. 4. Quedando una sola manzana de terreno unificada al área de excedente de 594 38 m².
D E 2 0 2 0 1 3 4 0 9 5 2

Certificación impresa por: Luvr

Ficha Registral: 46444

Página: 1 de 3

b.- Apellidos, Nombres y Domicilio de las Partes:			Estado Civil	Domicilio
Calidad	Cédula o R.U.C.	Nombre y/o Razón Social		Manta
Comprador	80-0000000065830	Fideicomiso Marina Blue		Manta
Vendedor	80-0000000050594	Gobierno Autonomo Descentralizado Muni		

2 / 2 **Compraventa**

Inscrito el : miércoles, 16 de octubre de 2013
 Tomo: 1 Folio Inicial: 63.806 - Folio Final: 63.818
 Número de Inscripción: 3.147 Número de Repertorio: 7.380
 Oficina donde se guarda el original: Notaría Tercera
 Nombre del Cantón: Manta
 Fecha de Otorgamiento/Providencia: jueves, 26 de septiembre de 2013
 Escritura/Juicio/Resolución:
 Fecha de Resolución:



a.- Observaciones:
 DESMEMBRACION del lote de terreno de propiedad de Fideicomiso Marina Blue el mismo que segun escritura tenia un area de 202.034,00m2 y mediante esta escritura desmembra un area de 17.004,97m2 quedando un area s e b r a n t e d e 1 8 5 . 0 2 9 , 0 9 m 2

b.- Apellidos, Nombres y Domicilio de las Partes:			Estado Civil	Domicilio
Calidad	Cédula o R.U.C.	Nombre y/o Razón Social		Manta
Propietario	80-0000000065830	Fideicomiso Marina Blue		

c.- Esta inscripción se refiere a la(s) que consta(n) en:

Libro:	No. Inscripción:	Fec. Inscripción:	Folio Inicial:	Folio final:
Compra Venta	2784	10-sep-2013	56011	56061

3 / 1 **Planos**

Inscrito el : jueves, 02 de enero de 2014
 Tomo: 1 Folio Inicial: 2 - Folio Final: 51
 Número de Inscripción: 1 Número de Repertorio: 12
 Oficina donde se guarda el original: Notaría Tercera
 Nombre del Cantón: Manta
 Fecha de Otorgamiento/Providencia: viernes, 06 de diciembre de 2013
 Escritura/Juicio/Resolución:
 Fecha de Resolución:



a.- Observaciones:
 PLANOS DE LA URBANIZACION MARINA BLUE

b.- Apellidos, Nombres y Domicilio de las Partes:			Estado Civil	Domicilio
Calidad	Cédula o R.U.C.	Nombre y/o Razón Social		Manta
Propietario	80-0000000062440	Fideicomiso Mercantil Inmobiliario Marina		

c.- Esta inscripción se refiere a la(s) que consta(n) en:

Libro:	No. Inscripción:	Fec. Inscripción:	Folio Inicial:	Folio final:
Compra Venta	2784	10-sep-2013	56011	56061



Tercera y cuarta

CATÁLOGO DE MOVIMIENTOS CERTIFICADOS:

Libro	Número de Inscripciones	Libro	Número de Inscripciones
Planos	1		
Compra Venta	2		

Los movimientos Registrales que constan en esta Ficha son los únicos que se refieren al predio y se certifican.

Cualquier enmendadura, alteración o modificación al texto de este certificado lo invalida.

Emitido a las: 11:29:17 del sábado, 31 de mayo de 2014

A petición de: *Jaime Vaca*

Elaborado por: *Laura Carmen Figuera Pincoy*
130635712-8



Validez del Certificado 30 días. Excepto que se diere un traspaso de dominio o se emitiera un gravamen.



Abg. Jaime E. Delgado Intriago
Firma del Registrador

El interesado debe comunicar cualquier error en este Documento al Registrador de la Propiedad.





Empresa Pública Municipal
Registro de la Propiedad de
Manta-EP

Avenida 4 y Calle 11



46442

Conforme a la solicitud Número: 95958, certifico hasta el día de hoy la Ficha Registral Número 46442

INFORMACIÓN REGISTRAL

Fecha de Apertura: *sábado, 31 de mayo de 2014*
 Parroquia: Manta
 Tipo de Predio: Urbano
 Cód. Catastral/Rel/Ident. Predial: XXXXXXXXXXXXXXXXXXXXXXXXXXXX

LINDEROS REGISTRALES:

LOTE N. 128 MANZANA LAS OLAS ESTE DE LA URBANIZACION MARINA BLUE DE LA PARROQUIA MANTA DEL CANTON MANTA. Que tiene los siguientes medidas y linderos. : Frente : 16,97m. Vía Regala. Atrás : 16,89m. Lote N. 121. Costado derecho : 30,22m. Lote N. 127. Costado izquierdo : 29,46m. Lote N. 129. Area total : 599,25m². SOLVENCIA. EL PREDIO DESCRITO SE ENCUENTRA **L I B R E D E G R A V A M E N**

RESUMEN DE MOVIMIENTOS REGISTRALES:

Libro	Acto	Número y fecha de inscripción	Folio Inicial
Compra Venta	Compraventa y Unificación	2.784 16/09/2013	56.011
Compra Venta	Compraventa	3.147 16/10/2013	63.806
Platos	Platos	1 02/01/2014	2

MOVIMIENTOS REGISTRALES:

REGISTRO DE COMPRA VENTA

1 / 2 **Compraventa y Unificación**

Inscrito el: *martes, 10 de septiembre de 2013*
 Tomo: 1 Folio Inicial: 56.011 - Folio Final: 56.061
 Número de Inscripción: 2.784 Número de Repertorio: 6.565
 Oficina donde se guarda el original: Notaria Tercera
 Nombre del Cantón: Manta
 Fecha de Otorgamiento/Providencia: *jueves, 22 de agosto de 2013*
 Escritura/Juicio/Resolución:
 Fecha de Resolución:

n- Observaciones:

C O M P R A V E N T A Y U N I F I C A C I O N

* El Fideicomiso Marina Blue representado por la Compañía Educia S.A. Administradora de Fondos y Fideicomisos Mercantiles, a su vez debidamente representado por el Sr. David Fernando Guine Calero.


En esta escritura el Municipio de Manta vende a favor de FIDEICOMISO MARINA BLUE el excedente de terreno de 599,25 m².

UNIFICACION - Marina Blue es propietaria de cinco áreas de terrenos ubicadas en el sector conocido como Piedra Larga de la ciudad de Manta los cuales se detallan de la siguiente manera. LOTE 2.- LOTE 3, LOTE 4, LOTE 5, FAJA N. 1 FAJA N. 2 FAJA N. 3 FAJA N. 4. Las áreas de terrenos que se unifican al área de excedente de 594,38 m². QUEDANDO UN AREA TOTAL DE 202034,06 m².

Certificado Inscripción por el

Ficha Registral: 46442

Página: 1 de 1



b.- Apellidos, Nombres y Domicilio de las Partes:

Calidad	Cédula o R.U.C.	Nombre y/o Razón Social	Estado Civil	Domicilio
Comprador	80-0000000065830	Fideicomiso Marina Blue		Manta
Vendedor	80-0000000050594	Gobierno Autonomo Descentralizado Múnci		Manta

2 / Compraventa

Inscrito el: miércoles, 16 de octubre de 2013

Tomo: I Folio Inicial: 63.806 - Folio Final: 63.818
 Número de Inscripción: 3.147 Número de Repertorio: 7.380
 Oficina donde se guarda el original: Notaría Tercera
 Nombre del Cantón: Manta

Fecha de Otorgamiento/Providencia: jueves, 26 de septiembre de 2013

Escritura/Juicio/Resolución:

Fecha de Resolución:

a.- Observaciones:

DESMEMBRACION del lote de terreno de propiedad de Fideicomiso Marina Blue el mismo que segun escritura tenia un arca de 202.034,00m2 y mediante esta escritura desmembra un area de 17.004,97m2 quedando un area s o b r a n t e d e 1 8 5 . 0 2 9 , 0 9 m 2



b. Apellidos, Nombres y Domicilio de las Partes:

Calidad	Cédula o R.U.C.	Nombre y/o Razón Social	Estado Civil	Domicilio
Propietario	80-0000000065830	Fideicomiso Marina Blue		Manta

c.- Esta inscripción se refiere a la(s) que consta(n) en:

Libro:	No. Inscripción:	Fec. Inscripción:	Folio Inicial:	Folio final:
Compra Venta	2784	10-sep-2013	56011	56061

3 / Planos

Inscrito el: jueves, 02 de enero de 2014

Tomo: I Folio Inicial: 2 - Folio Final: 51
 Número de Inscripción: 1 Número de Repertorio:
 Oficina donde se guarda el original: Notaría Tercera
 Nombre del Cantón: Manta

Fecha de Otorgamiento/Providencia: viernes, 06 de diciembre de 2013

Escritura/Juicio/Resolución:

Fecha de Resolución:

a.- Observaciones:

P L A N O S D E L A U R B A N I Z A C I O N M A R I N A B L U E



b.- Apellidos, Nombres y Domicilio de las Partes:

Calidad	Cédula o R.U.C.	Nombre y/o Razón Social	Estado Civil	Domicilio
Propietario	80-0000000062440	Fideicomiso Mercantil Inmobiliario Marina		Manta

c.- Esta inscripción se refiere a la(s) que consta(n) en:

Libro:	No. Inscripción:	Fec. Inscripción:	Folio Inicial:	Folio final:
Compra Venta	2784	10-sep-2013	56011	56061



TOTAL DE MOVIMIENTOS CERTIFICADOS:

Libro	Número de Inscripciones	Libro	Número de Inscripciones
Planos	1		
Compra Venta	2		

Los movimientos Registrales que constan en esta Ficha son los únicos que se refieren al predio que se certifica.

Cualquier enmendadura, alteración o modificación al texto de este certificado lo invalida.

Emitido a las: 11:23:31 del sábado, 31 de mayo de 2014

A petición de: *Jaime U...*

Elaborado por: *Caura Carmen Rigua Pinea*
130635712-8



Validez del Certificado 30 días. Excepto que se diera un traspaso de dominio o se emitiese un gravamen.

El interesado debe comunicar cualquier error en este Documento al Registrador de la Propiedad.

Abg. Jaime E. Delgado Intriago
Firma del Registrador





Empresa Pública Municipal
Registro de la Propiedad de
Manta-EP

Avenida 4 y Calle 11

46443



Conforme a la solicitud Número: 95958, certifico hasta el día de hoy la Ficha Registral Número: 46443

INFORMACIÓN REGISTRAL

Fecha de Aportación: *sábado 31 de mayo de 2014*
Parroquia: Manta
Tipo de Predio: Urbano
Cód.Catastral/Rol/Ident.Predial: XXXXXXXXXXXXXXXXXXXXXXXXXX



LINDEROS REGISTRALES:

LOTE N. 129 MANZANA LAS OLAS ESTE DE LA URBANIZACION MARINA BLUE DE LA PARROQUIA MANTA DEL CANTON MANTA .Que tiene los siguientes medidas y linderos. : Frente : 17,21m. Vía Regata. Atrás : 15,93m. Lote N. 120. Costado derecho : 35,25m. Lote N. 121 y 128. Costado izquierdo : 30,12m. Lote N. 130. Area total : 503,27m2. SOLVENCIA. EL LOTE DESCRITO SE ENCUENTRA **L I B R E D E G R A V A M E N**

RESUMEN DE MOVIMIENTOS REGISTRALES:

Libro	Acto	Número y fecha de inscripción	Folio Inicial
Compra Venta	Compraventa y Unificación	2.784 10/09/2013	56.011
Compra Venta	Compraventa	3.147 16/10/2013	63.806
Planes	Planes	1 02/01/2014	2

MOVIMIENTOS REGISTRALES:

REGISTRO DE COMPRA VENTA

1 / 2 Compraventa y Unificación

Inscrito el: martes, 10 de septiembre de 2013
Tomo: 1 Folio Inicial: 56.011 - Folio Final: 56.061
Número de Inscripción: 2.784 Número de Repertorio: 6.565
Oficina donde se guarda el original: Notaria Tercera
Nombre del Cantón: Manta
Fecha de Otorgamiento/Providencia: jueves, 22 de agosto de 2013
Escritura/Juicio/Resolución:
Fecha de Resolución:



n.- Observaciones:

C O M P R A V E N T A Y U N I F I C A

El Fideicomiso Marina Blue representado por la Compañía Fiducia S.A. Administradora de Fondos y Fideicomisos Mercantiles, a su vez debidamente representado por el Sr. David Fernando Guzmán Calero. En esta escritura el Municipio de Manta vende a favor de FIDEICOMISO MARINA BLUE el excedente de terreno

J e 9 4 3 8 m 2

UNIFICACION.- Marina Blue es propietario de las áreas de terrenos ubicadas en el sector conocido como Piedra Larga de la ciudad de Manta los cuales se detallan de la siguiente manera: LOTE 2 - LOTE 3, LOTE 4 LOTE 5.

FAJAN 1 FAJAN 2 FAJAN 3 FAJAN 4 a áreas de terrenos que se unifican al área de excedente de 594.38 **QUEDANDO UN AREA LIBRE EN DE 202034 06 m 2.**

Certificación impresa por...

Ficha Registral: 46443

Página 1 de 3



b.- Apellidos, Nombres y Domicilio de las Partes:

Calidad	Cédula o R.U.C.	Nombre y/o Razón Social	Estado Civil	Domicilio
Comprador	80-000000065830	Fideicomiso Marina Blue		Manta
Vendedor	80-0000000650594	Gobierno Autonomo Descentralizado Muni		Manta

2 / 2 Compraventa

Inscrito el: miércoles, 16 de octubre de 2013

Tomo: I Folio Inicial: 63.806 - Folio Final: 63.818
 Número de Inscripción: 3.147 Número de Repertorio: 7.380
 Oficina donde se guarda el original: Notaría Tercera
 Nombre del Cantón: Manta

Fecha de Otorgamiento/Providencia: jueves, 26 de septiembre de 2013

Escritura/Juicio/Resolución:

Fecha de Resolución:

a.- Observaciones:

DESMEMBRACIÓN del lote de terreno de propiedad de Fideicomiso Marina Blue el mismo que según escritura tenía un área de 202.034,00m² y mediante esta escritura desmembra un área de 17.004,97m² quedando un área s o b r a n t e d e 1 8 5 . 0 2 9 , 0 9 m 2

b.- Apellidos, Nombres y Domicilio de las Partes:

Calidad	Cédula o R.U.C.	Nombre y/o Razón Social	Estado Civil	Domicilio
Propietario	80-000000065830	Fideicomiso Marina Blue		Manta

c.- Esta inscripción se refiere a la(s) que consta(n) en:

Libro:	No. Inscripción:	Pcc. Inscripción:	Folio Inicial:	Folio final:
Compra Venta	2784	10-sep-2013	56011	56061

3 / 1 Planos

Inscrito el: jueves, 02 de enero de 2014

Tomo: 1 Folio Inicial: 2 - Folio Final: 51
 Número de Inscripción: 1 Número de Repertorio: 12
 Oficina donde se guarda el original: Notaría Tercera
 Nombre del Cantón: Manta

Fecha de Otorgamiento/Providencia: viernes, 06 de diciembre de 2013

Escritura/Juicio/Resolución:

Fecha de Resolución:

a.- Observaciones:

P L A N O S D E L A U R B A N I Z A C I O N M A R I N A B L U E

b.- Apellidos, Nombres y Domicilio de las Partes:

Calidad	Cédula o R.U.C.	Nombre y/o Razón Social	Estado Civil	Domicilio
Propietario	80-000000062440	Fideicomiso Mercantil Inmobiliario Marina		Manta

c.- Esta inscripción se refiere a la(s) que consta(n) en:

Libro:	No. Inscripción:	Pcc. Inscripción:	Folio Inicial:	Folio final:
Compra Venta	2784	10-sep-2013	56011	56061



TOTAL DE MOVIMIENTOS CERTIFICADOS:

Libro	Número de Inscripciones	Libro	Número de Inscripciones
Planos	1		
Compra Venta	2		

Los movimientos Registrales que constan en esta Ficha son los únicos que se refieren al predio al que se refiere.

Cualquier enmendadura, alteración o modificación al texto de este certificado lo invalida.

Emitido a las: 11:25:38 del sábado, 31 de mayo de 2014

A petición de:

[Handwritten signature]

Elaborado por: Laura Carmen Tigua Buncay
130635712-8



Validez del Certificado 30 días, Excepto que se diga un traspaso de dominio o se emita un gravamen.

El interesado debe comunicar cualquier error en este Documento al Registrador de la Propiedad.



Ing. Jaime E. Delgado Intriago
Firma del Registrador





Empresa Pública Municipal
Registro de la Propiedad de
Manta-EP

Avenida 4 y Calle 11


46441



Conforme a la solicitud Número: 95958, certifico hasta el día de hoy la Ficha Registral Número 46441

INFORMACIÓN REGISTRAL

Fecha de Apertura: sábado 31 de mayo de 2014
Parroquia: Manta
Tipo de Precio: Urbano
Cód. Catastral/Rol/Ident. Predial: XXXXXXXXXXXXXXXXXXXXXXXXXX



LINDEROS REGISTRALES:

LOTE N. 127 MANZANA LAS OLAS ESTE DE LA URBANIZACION MARINA BLUE DE LA PARROQUIA MANTA DEL CANTON MANTA. Que tiene los siguientes medidas y linderos. : Frente : 16,92m. Vía Regata. Atrás : 16,89m. Lote N. 122. Costado derecho : 29,78m. Lote numero 126. Costado izquierdo : 30,22m. Lote N. 128. Area total : 509,83m2. SOLVENCIA. EL LOTE DESCRITO SE ENCUENTRA **L I B R E D E G R A V A M E N**

RESUMEN DE MOVIMIENTOS REGISTRALES:

Libro	Acto	Número y fecha de inscripción	Folio Inicial
Compra Venta	Compraventa y Unificación	2.784 10/09/2013	56.011
Compra Venta	Compraventa	3.147 16/10/2013	63.806
Planos	Planos	1 02/01/2014	2

MOVIMIENTOS REGISTRALES:

REGISTRO DE COMPRA VENTA

1 / 2 Compraventa y Unificación

Inscrito el : martes, 10 de septiembre de 2013
Tomo: 1 Folio Inicial: 56.011 - Folio Final: 56.061
Número de Inscripción: 2.784 Número de Repertorio: 6.565
Oficina donde se guarda el original: Notaría Tercera
Nombre del Cantón: Manta
Fecha de Otorgamiento/Providencia: jueves, 22 de agosto de 2013
Escritura/Juicio/Resolución:
Fecha de Resolución:



a.- Observaciones:

C O M P R A V E N T A Y U N I F I C A C I O N

* El Fideicomiso Marina Blue representado por la Compañía Fiducia S.A. Administradora de Fondos y Fideicomisos Mercantiles, a su vez debidamente representado por el Sr. David Fernando Guine Calero. En esta escritura el Municipio de Manta vende a favor de Fiducia S.A. el excedente de terreno d e c 5 9 m 2. UNIFICACION.- Marina Blue es propietario de 509,83 m2 de terrenos urbanos en el sector conocido como Piedra Larga de la ciudad de Manta los cuales se detallan de la siguiente manera: LOTE 2 - LOTE 3, LOTE 4, LOTE 5, FAJAN. 1 FAJAN. 2 FAJAN. 3 FAJAN. 4 arrojando un total de 509,83 m2. Q U E D A N D O U N A R E A T O T A L D E 2 0 2 0 3 4, 0 6 m 2.

b.- Apellidos, Nombres y Domicilio de las Partes:

Calidad	Cédula o R.U.C.	Nombre y/o Razón Social	Estado Civil	Domicilio
Comprador	80-0000000065830	Fideicomiso Marina Blue		Manta
Vendedor	80-0000000050594	Gobierno Autonomo Descentralizado Manici		Manta

2 / 2 **Compraventa**

Inscrito el: miércoles, 16 de octubre de 2013
 Tomo: 1 Folio Inicial: 63.806 - Folio Final: 63.818
 Número de Inscripción: 3.147 Número de Repertorio: 7.380
 Oficina donde se guarda el original: Notaría Tercera
 Nombre del Cantón: Manta
 Fecha de Otorgamiento/Providencia: jueves, 26 de septiembre de 2013
 Escritura/Juicio/Resolución:
 Fecha de Resolución:



a.- Observaciones:

DESMEMBRACION del lote de terreno de propiedad de Fideicomiso Marina Blue el mismo que según escritura tenía un área de 202.034,00m2 y mediante esta escritura desmembra un área de 17.004,97m2 quedando un área s o b r a n t e d e 1 8 5 . 0 2 9 , 0 9 m 2

b.- Apellidos, Nombres y Domicilio de las Partes:

Calidad	Cédula o R.U.C.	Nombre y/o Razón Social	Estado Civil	Domicilio
Propietario	80-0000000065830	Fideicomiso Marina Blue		Manta

c.- Esta inscripción se refiere a la(s) que consta(n) en:

Libro:	No. Inscripción:	Fec. Inscripción:	Folio Inicial:	Folio final:
Compra Venta	2784	10-sep-2013	56011	



3 / 1 **Planos**

Inscrito el: jueves, 02 de enero de 2014
 Tomo: 1 Folio Inicial: 2 - Folio Final: 51
 Número de Inscripción: 3.147 Número de Repertorio: 12
 Oficina donde se guarda el original: Notaría Tercera
 Nombre del Cantón: Manta
 Fecha de Otorgamiento/Providencia: viernes, 06 de diciembre de 2013
 Escritura/Juicio/Resolución:
 Fecha de Resolución:

a.- Observaciones:

PLANOS DE LA URBANIZACION MARINA BLUE

b.- Apellidos, Nombres y Domicilio de las Partes:

Calidad	Cédula o R.U.C.	Nombre y/o Razón Social	Estado Civil	Domicilio
Propietario	80-0000000062440	Fideicomiso Mercantil Inmobiliario Marina		Manta

c.- Esta inscripción se refiere a la(s) que consta(n) en:

Libro:	No. Inscripción:	Fec. Inscripción:	Folio Inicial:	Folio final:
Compra Venta	2784	10-sep-2013	56011	56061



TOTAL DE MOVIMIENTOS CERTIFICADOS:

Libro	Número de Inscripciones	Libro	Número de Inscripciones
Planos	1		
Compra Venta	2		

Los movimientos Registrales que constan en esta Ficha son los únicos que se refieren al predio que se certifica.

Cualquier enmendadura, alteración o modificación al texto de este certificado lo invalida.

Emitido a las: 11:21:48 del sábado, 31 de mayo de 2014

A petición de: *Jaime Uscán*

Elaborado por: *Laura Carmen Figueira Pineda*
130635712-8



Validez del Certificado 30 días, Excepto que se diciera un traspaso de dominio o se emitiera un gravamen.



Jaime E. Delgado Intriago
Firma del Registrador

El interesado debe comunicar cualquier error en este Documento al Registrador de la Propiedad.





Empresa Pública Municipal
Registro de la Propiedad de
Manta-EP

Avenida 4 y Calle 11

46440



Conforme a la solicitud Número: 95958, certifico hasta el día de hoy la Ficha Registral Número 46440

INFORMACIÓN REGISTRAL

Fecha de Apertura: *sábado, 31 de mayo de 2014*
Parroquia: Manta
Tipo de Predio: Urbano
Cód. Catastral/Rol/Iden. L. Predial: XXXXXXXXXXXXXXXXXXXXXXXXXXXXXXXX



LINDEROS REGISTRALES:

LOTE N. 126 MANZANA LAS OLAS ESTE DE LA URBANIZACION MARINA BLUE DE LA PARROQUIA MANTA DEL CANTON MANTA. Que tiene los siguientes medidas y linderos: Frente: 18,22m. Vía Regata. Atrás: 16,89m. Lote N. 123. Costado derecho: 27,62 Lote N. 125. Costado izquierdo: 33,08m. Lote N. 122 y 127. Area total: 495,10m2. SOLVENCIA. EL PREDIO DESCRITO SE ENCUENTRA **L I B R E D E G R A V A M E N**

RESUMEN DE MOVIMIENTOS REGISTRALES:

Libro	Acto	Número y fecha de inscripción	Folio Inicial
Compra Venta	Compraventa y Unificación	2.784 10/09/2013	56.011
Compra Venta	Compraventa	3.147 16/10/2013	63.806
Planes	Planes	1 02/01/2014	2

MOVIMIENTOS REGISTRALES:

REGISTRO DE COMPRA VENTA

1 / 2 Compraventa y Unificación

Inscrito el: martes, 10 de septiembre de 2013
Tomo: 1 Folio Inicial: 56.011 - Folio Final: 56.061
Número de Inscripción: 2.784 Número de Repertorio: 6.565
Oficina donde se guarda el original: Notaría Tercera
Nombre del Cantón: Manta
Fecha de Otorgamiento/Providencia: jueves, 22 de agosto de 2013
Eseritura/Juicio/Resolución:
Fecha de Resolución:



a.- Observaciones:

C O M P R A V E N T A Y U N I F I C A C I O N

* El Fideicomiso Marina Blue representado por la **Corporación Ecuatoria S.A.** Administradora de Fondos y Fideicomisos Mercantiles, a su vez debidamente representado por el Sr. David Fernando Guime Calero. En esta escritura el Municipio de Manta vende a favor de **FIDELICOMISO MARINA BLUE** el excedente de terreno de **5 9 5 3 5 0 0 8 m 2**.

UNIFICACION.- Marina Blue es propietario de cinco áreas de terreno ubicadas en el sector conocido como Piedra Larga de la ciudad de Manta las cuales se detallan de la siguiente manera. **LOTE 2.- LOTE 3, LOTE 4, LOTE 5, FAJA N. 1 FAJA N. 2 FAJA N. 3 FAJA N. 4** áreas de terreno que se unifican al área de excedente de **594 38 Q U E D A N D O U N A R E A T O T A L D E 2 0 2 0 3 4 . 0 6 m 2 .**

Certificación impresa por: *Luz*

Ficha Registral: 46440

Página: 1 de 3

b.- Apellidos, Nombres y Domicilio de las Partes:

Calidad	Cédula o R.U.C.	Nombre y/o Razón Social	Estado Civil	Domicilio
Comprador	80-0000000065830	Fideicomiso Marina Blue		Manta
Vendedor	80-0000000050594	Gobierno Autonomo Descentralizado Muni		Manta

2 / 2 Compraventa

Inscrito el: miércoles, 16 de octubre de 2013
 Tomo: 1 Folio Inicial: 63.806 - Folio Final: 63.818
 Número de Inscripción: 3.147 Número de Repertorio: 7.380
 Oficina donde se guarda el original: Notaría Tercera
 Nombre del Cantón: Manta
 Fecha de Otorgamiento/Providencia: jueves, 26 de septiembre de 2013



Escritura/Juicio/Resolución:

Fecha de Resolución:

a.- Observaciones:

DESMEMBRACION del lote de terreno de propiedad de Fideicomiso Marina Blue el mismo que segun escritura tenia un area de 202.034,00m2 y mediante esta escritura desmembra un area de 17.004,97m2 quedando un area s o b r a n t e d e 1 8 5 . 0 2 9 , 0 9 m 2

b.- Apellidos, Nombres y Domicilio de las Partes:

Calidad	Cédula o R.U.C.	Nombre y/o Razón Social	Estado Civil	Domicilio
Propietario	80-0000000065830	Fideicomiso Marina Blue		Manta

c.- Esta inscripción se refiere a la(s) que consta(n) en:

Libro:	No. Inscripción:	Fec. Inscripción:	Folio Inicial:	Folio final:
Compra Venta	2784	10-sep-2013	56011	

3 / 1 Planos

Inscrito el: jueves, 02 de enero de 2014
 Tomo: 1 Folio Inicial: 2 - Folio Final: 51
 Número de Inscripción: 1 Número de Repertorio: 12
 Oficina donde se guarda el original: Notaría Tercera
 Nombre del Cantón: Manta
 Fecha de Otorgamiento/Providencia: viernes, 06 de diciembre de 2013



Escritura/Juicio/Resolución:

Fecha de Resolución:

a.- Observaciones:

P L A N O S D E L A U R B A N I Z A C I O N M A R I N A B L U E

b.- Apellidos, Nombres y Domicilio de las Partes:

Calidad	Cédula o R.U.C.	Nombre y/o Razón Social	Estado Civil	Domicilio
Propietario	80-0000000062440	Fideicomiso Mercantil Inmobiliario Marina		Manta

c.- Esta inscripción se refiere a la(s) que consta(n) en:

Libro:	No. Inscripción:	Fec. Inscripción:	Folio Inicial:	Folio final:
Compra Venta	2784	10-sep-2013	56011	



TOTAL DE MOVIMIENTOS CERTIFICADOS:

Libro	Número de Inscripciones	Libro	Número de Inscripciones
Planos	1		
Compra Venta	2		


Las moviientos Registrales que constan en esta Ficha son los únicos que se refieren al predio que se certifica. En

Cualquier enmendadura, alteración o modificación al texto de este certificado lo invalida.

Emitido a las: 11:19:58 del sábado, 31 de mayo de 2014

A petición de:

Elaborado por: Laura Carmen Tigua Píncay
130635712-8



Validez del Certificado 30 días hábiles a partir de la fecha de emisión o que se diera un traspaso de dominio o gravamen.



Jg. Jaime E. Delgado Intriago
Firma del Registrador


El interesado debe comunicar cualquier error en este Documento al Registrador de la Propiedad.





Empresa Pública Municipal
Registro de la Propiedad de
Manta-EP

Avenida 4 y Calle 11



Conforme a la solicitud Número: 95958, certifico hasta el día de hoy la Ficha Registral Número 46439

INFORMACIÓN REGISTRAL

Fecha de Aportación: *sábado, 31 de mayo de 2014*
Parroquia: Manta
Tipo de Predio: Urbano
Cód. Catastral/Rol/Cent. Predial: XXXXXXXXXXXXXXXXXXXXXXXXXX



LINDEROS REGISTRALES:

LOTE N. 125 MANZANA LAS OLAS ESTE DE LA URBANIZACION MARINA BLUE DE LA PARROQUIA MANTA DEL CANTON MANTA. Que tiene los siguientes medidas y linderos: Frente: 18,85m. Vía Regata. Atrás: 16,54m. Lote N. 124. Costado derecho: 25,93m. comunal lineal. Costado izquierdo: 30,19m. Lote N. 123 y 126. Area total: 462,91m². SOLVENCIA. EL LOTE DESCRITO SE ENCUENTRA **L I B R E D E G R A V A M I E N**

RESUMEN DE MOVIMIENTOS REGISTRALES:

Libro	Acto	Número y fecha de inscripción	Folio Inicial
Compra Venta	Compraventa y Unificación	2.784 10/09/2013	56.011
Compra Venta	Compraventa	3.147 16/10/2013	63.806
Planos	Planos	1 02/01/2014	2

MOVIMIENTOS REGISTRALES:

REGISTRO DE COMPRA VENTA

1 / 2 **Compraventa y Unificación**

Inscrito el: martes, 10 de septiembre de 2013
Tomo: 1 Folio Inicial: 56.011 - Folio Final: 56.061
Número de Inscripción: 2.784 Número de Repertorio: 6.565
Oficina donde se guarda el original: Notaría Tercera
Nombre del Cantón: Manta
Fecha de Otorgamiento/Providencia: jueves, 22 de agosto de 2013
Escritura/Juicio/Resolución:
Fecha de Resolución:



a.- Observaciones:

C O M P R A V E N T A Y U N I F I C A C I O N
* El Fideicomiso Marina Blue representado por la Empresa Pública Municipal Administradora de Fondos y Fideicomisos Mercantiles, a su vez debidamente representado por el Sr. David Fernando Guimo Calero. En esta escritura el Municipio de Manta vende a favor del FIDEICOMISO MARINA BLUE el excedente de terreno de 594.58 m².
UNIFICACION.- Marina Blue es propietario de ocho áreas de terrenos ubicadas en el sector conocido como Pichincha Larga de la ciudad de Manta los cuales se detallan de la siguiente manera. LOTE 2.- LOTE 3, LOTE 4, LOTE 5, FAJA N. 1 FAJA N. 2 FAJA N. 3 FAJA N. 4 áreas de terrenos que se unifican al área de excedente de 594.58 QUEDANDO UN AREA TOTAL DE 202034.06 m².

Certificación impresa por: Luter

Ficha Registral: 46439

Página: 1 de 1



b.- Apellidos, Nombres y Domicilio de las Partes:

Calidad	Cédula o R.U.C.	Nombre y/o Razón Social	Estado Civil	Domicilio
Comprador	80-0000000065830	Fideicomiso Marina Blue		Manta
Vendedor	80-0000000050594	Gobierno Autonomo Descentralizado Municipi		Manta

2 / 2 Compraventa

Inscrito el: miércoles, 16 de octubre de 2013
 Tomo: 1 Folio Inicial: 63.806 - Folio Final: 63.818
 Número de Inscripción: 3.147 Número de Repertorio: 7.380
 Oficina donde se guarda el original: Notaría Tercera
 Nombre del Cantón: Manta
 Fecha de Otorgamiento/Providencia: jueves, 26 de septiembre de 2013
 Escritura/Juicio/Resolución:
 Fecha de Resolución:



a.- Observaciones:

DESMEMBRACION del lote de terreno de propiedad de Fideicomiso Marina Blue el mismo que segun escritura tenia un area de 202.034,00m2 y mediante esta escritura desmembra un area de 17.004,97m2 quedando un area s o b r a n t e d e 1 8 5 . 0 2 9 , 0 9 m 2

b.- Apellidos, Nombres y Domicilio de las Partes:

Calidad	Cédula o R.U.C.	Nombre y/o Razón Social	Estado Civil	Domicilio
Propietario	80-0000000065830	Fideicomiso Marina Blue		Manta

c.- Esta inscripción se refiere a la(s) que consta(n) en:

Libro:	No. Inscripción:	Fec. Inscripción:	Folio Inicial:	Folio final:
Compra Venta	2784	10-sep-2013	56011	56061

3 / 1 Planos

Inscrito el: jueves, 02 de enero de 2014
 Tomo: 1 Folio Inicial: 2 - Folio Final: 51
 Número de Inscripción: 1 Número de Repertorio: 12
 Oficina donde se guarda el original: Notaría Tercera
 Nombre del Cantón: Manta
 Fecha de Otorgamiento/Providencia: viernes, 06 de diciembre de 2013
 Escritura/Juicio/Resolución:
 Fecha de Resolución:



a.- Observaciones:

PLANOS DE LA URBANIZACION MARINA BLUE

b.- Apellidos, Nombres y Domicilio de las Partes:

Calidad	Cédula o R.U.C.	Nombre y/o Razón Social	Estado Civil	Domicilio
Propietario	80-0000000062440	Fideicomiso Mercantil Inmobiliario Marina		Manta

c.- Esta inscripción se refiere a la(s) que consta(n) en:

Libro:	No. Inscripción:	Fec. Inscripción:	Folio Inicial:	Folio final:
Compra Venta	2784	10-sep-2013	56011	56061



TOTAL DE MOVIMIENTOS CERTIFICADOS:

Libro	Número de Inscripciones	Libro	Número de Inscripciones
Planos	1		
Compra Venta	2		

Los movimientos Registrales que constan en esta Ficha son los únicos que se refieren al predio que se certifica.

Qualquier enmendadura, alteración o modificación al texto de este certificado lo invalida.

Emitido a las: 11:08:13 del sábado, 31 de mayo de 2014

A petición de: *Jaime Uscara*

Elaborado por: Laura Carmen Tigua Pineay
130635712-8



Validez del Certificado 30 días, Excepto que se diera un traspaso de dominio o se emitiera un gravamen.

El interesado debe comunicar cualquier error en este Documento al Registrador de la Propiedad.



Abg. Jaime E. Delgado Intriago
Firma del Registrador

[Handwritten signature]





Empresa Pública Municipal
Registro de la Propiedad de
Manta-EP

46384

Avenida 4 y Calle 11

Conforme a la solicitud Número: 95958, certifico hasta el día de hoy la Ficha Registral Número 46384

INFORMACIÓN REGISTRAL

Fecha de Apertura: *jueves, 29 de mayo de 2014*
Parroquia: Manta
Tipo de Predio: Urbano
Cód. Catastral/Rol/Ident. Predio: XXXXXXXXXXXXXXXXXXXXXXXXXXXX



LINDEROS REGISTRALES:

LOTE N.º 92, MANZANA EL FARO ESTE DE LA PARROQUIA MANTA CANTÓN MANTA DE LA URBANIZACIÓN "MARINA BLUE", con las siguientes medidas y linderos; Frente; 16.39m. Vía Las Olas. . Atrás; 16.30m - Lote No. 85 Costado Derecho; 31,33m- Lote No. 91. Costado izquierdo; 30,56m - Lote No. 93 Área Total; 509,57m².
SOLVENCIA: EL PREDIO DESCRITO A LA PRESENTE FECHA SE ENCUENTRA
L I B R E D E G R A V A M E N T O

RESUMEN DE MOVIMIENTOS REGISTRALES:

Libro	Acto	Número y Fecha de inscripción	Folio Inicial
Compra Venta	Compraventa y Unificación	2.784 10/09/2013	56.011
Compra Venta	Compraventa	3.147 16/10/2013	63.806
Planos	Planos	1 02/01/2014	1

MOVIMIENTOS REGISTRALES:

REGISTRO DE COMPRA VENTA

1 / 2 Compraventa y Unificación

Inscrito el : martes, 10 de septiembre de 2013
Turno: 1 Folio Inicial: 56.011 - Folio Final: 56.061
Número de Inscripción: 2.784 Número de Repertorio: 6.565
Oficina donde se guarda el original: Notaría Tercera
Nombre del Cantón: Manta
Fecha de Otorgamiento/Providencia: jueves, 22 de agosto de 2013
Escripción/Juicio/Resolución:
Fecha de Resolución:



a.- Observaciones:

C O M P R A V E N T A Y U N I F I C A C I O N
El Fideicomiso Marina Blue representado por la Compañía Fiducia S.A. Administradora de Fondos y Fideicomisos Mercantiles, a su vez debidamente representado por el Sr. David Fernando Guimo Calero. En esta escritura el Municipio de Manta vende a favor de FIDECOMISO MARINA BLUE, el excedente de terreno de 598 m².
UNIFICACION. Marina Blue es propietario de las áreas de terrenos ubicadas en el sector conocido como Piedra Larga de la ciudad de Manta los cuales se detallan de la siguiente manera LOTE 2.- LOTE 3, LOTE 4, LOTE 5, FAJAN 1 FAJAN 2 FAJAN 3 FAJAN 4 áreas de terrenos que se unifican al área de excedente de 594.38 Q U E D A N D O U N A A R E A D E 2 0 2 0 3 . 0 6 m 2 .

Certificación impresa

Ficha Registral: 46384

Folio: 1 de 1

b.- Apellidos, Nombres y Domicilio de las Partes:

Calidad	Cédula o R.U.C.	Nombre y/o Razón Social	Estado Civil	Domicilio
Comprador	80-0000000065830	Fideicomiso Marina Blue		Manta
Vendedor	80-0000000050594	Gobierno Autonomo Descentralizado Munici		Manta

2 / 2 Compraventa

Inscrito el: miércoles, 16 de octubre de 2013

Tomo: I Folio Inicial: 63.806 - Folio Final: 63.818
Número de Inscripción: 3.147 Número de Repertorio: 7.380
Oficina donde se guarda el original: Notaría Tercera
Nombre del Cantón: Manta

Fecha de Otorgamiento/Providencia: jueves, 26 de septiembre de 2013

Escritura/Juicio/Resolución:

Fecha de Resolución:

a.- Observaciones:

DESMEMBRACION del lote de terreno de propiedad de Fideicomiso Marina Blue el mismo que según escritura tenía un área de 202.034,00m² y mediante esta escritura desmembra un área de 17.004,97m² quedando un área s o b r a n t e d e 1 8 5 . 0 2 9 . 0 9 m 2

b.- Apellidos, Nombres y Domicilio de las Partes:

Calidad	Cédula o R.U.C.	Nombre y/o Razón Social	Estado Civil	Domicilio
Propietario	80-0000000065830	Fideicomiso Marina Blue		Manta

c.- Esta inscripción se refiere a la(s) que consta(n) en:

Libro:	No. Inscripción:	Fec. Inscripción:	Folio Inicial:	Folio final:
Compra Venta	2784	10-sep-2013	56011	56061

3 / 1 Planos

Inscrito el: jueves, 02 de enero de 2014

Tomo: I Folio Inicial: 1 - Folio Final: 1
Número de Inscripción: I Número de Repertorio: 12
Oficina donde se guarda el original: Notaría Tercera
Nombre del Cantón: Manta

Fecha de Otorgamiento/Providencia: viernes, 06 de diciembre de 2013

Escritura/Juicio/Resolución:

Fecha de Resolución:

a.- Observaciones:

PLANOS DE LA URBANIZACION MARINA BLUE

b.- Apellidos, Nombres y Domicilio de las Partes:

Calidad	Cédula o R.U.C.	Nombre y/o Razón Social	Estado Civil	Domicilio
Propietario	80-0000000062440	Fideicomiso Mercantil Inmobiliario Maritima		Manta

c.- Esta inscripción se refiere a la(s) que consta(n) en:

Libro:	No. Inscripción:	Fec. Inscripción:	Folio Inicial:	Folio final:
Compra Venta	2784	10-sep-2013	56011	56061



TOTAL DE MOVIMIENTOS CERTIFICADOS:

Libro	Número de Inscripciones	Libro	Número de Inscripciones
Planos	1		
Compra Venta	2		

Las movimient~~os~~ Registrales que constan en esta Ficha son los únicos que se refieren al predio **Certificado**

Cualquier enmendadura, alteración o modificación al texto de este certificado lo invalida.

Emitido a las: 17:41:19 del jueves, 29 de mayo de 2014

A petición de: *[Firma]*

Elaborado por: Zayda Azucena Saltos Pachay
130730043-2



Validez del Certificado 30 días. Excepto que se diera un traspaso de dominio o se emite un gravamen.

El interesado debe comunicar cualquier error en este Documento al Registrador de la Propiedad.



Ing. Jaime E. Delgado Intriago
Firma del Registrador

[Large handwritten signature]





Empresa Pública Municipal
Registro de la Propiedad de
Manta-EP

Avenida 4 y Calle 11



Conforme a la solicitud Número: 95958, certifico hasta el día de hoy la Ficha Registral Número: 46383

INFORMACIÓN REGISTRAL

Fecha de Apertura: *jueves, 29 de mayo de 2014*
 Pteroculia: *Manta*
 Tipo de Predio: *Urbano*
 Cód. Catastral/Rol/Ideat./Predial: *XXXXXXXXXXXXXXXXXXXXXXXXXX*



LINDEROS REGISTRALES:

LOTE NO. 91, MANZANA EL FARO ESTE DE LA PARROQUIA MANTA CANTÓN MANTA DE LA URBANIZACIÓN "MARINA BLUE", con las siguientes medidas y linderos: Frente; 16,31m. Vía Las Olas. . Atrás; 16,30m - Lote No. 86 Costado Derecho; 31,15m- Lote No. 90. Costado izquierdo; 31,33m - Lote No. 92 Área Total; 510,51m².
SOLVENCIA: EL PREDIO DESCRITO A LA PRESENTE FECHA SE ENCUENTRA LIBRE DE GRAVAMEN

RESUMEN DE MOVIMIENTOS REGISTRALES:

Libro	Acto	Número y fecha de inscripción	Folio Inicial
Compra Venta	Compraventa y Unificación	2.784 10/09/2013	56.011
Compra Venta	Compraventa	3.147 16/10/2013	63.806
Planes	Planes	1 02/01/2014	

MOVIMIENTOS REGISTRALES:

REGISTRO DE COMPRA VENTA

Compraventa y Unificación

Inscrito el: *martes, 10 de septiembre de 2013*
 Tomo: *1* Folio Inicial: *56.011* - Folio Final: *56.061*
 Número de inscripción: *2.784* Número de Repertorio: *6.565*
 Oficina donde se guarda el original: *Notaría Tercera*
 Nombre del Cantón: *Manta*
 Fecha de Otorgamiento/Providencia: *jueves, 22 de agosto de 2013*
 Escritura/Juicio/Resolución:
 Fecha de Resolución:



n.- Observaciones:

C O M P R A V E N T A Y U N I F I C A C I O N
 * El Fideicomiso Marina Blue representado por la Compañía Fiducia S.A. Administradora de Fondos y Fideicomisos Mercantiles, a su vez deudor de los terrenos que se unifican por el Sr. David Fernando Guime Calero. En esta escritura el Municipio de Manta, a favor de FIDEICOMISO MARINA BLUE el excedente de terreno de *5 3 8 m²*.
UNIFICACION. - Marina Blue es propietario de terrenos ubicadas en el sector conocido como Piedra Larga de la ciudad de Manta las cuales se unifican de la siguiente manera. **LOTE 2.- LOTE 3, LOTE 4, LOTE 5, FAJA N. 1 FAJA N. 2 FAJA N. 3 FAJA N. 4** areas de terrenos que se unifican al area de excedente de *594.58*
QUEDANDO UN AREA TOTAL DE 202034.06 m²



b.- Apellidos, Nombres y Domicilio de las Partes:

Calidad	Cédula o R.U.C.	Nombre y/o Razón Social	Estado Civil	Domicilio
Comprador	80-0000000065830	Fideicomiso Marina Blue		Manta
Vendedor	80-0000000050594	Gobierno Autonomo Descentralizado Munici		Manta

2 / 2 Compraventa

Inscrito el: miércoles, 16 de octubre de 2013
 Tomo: 1 Folio Inicial: 63.806 - Folio Final: 63.818
 Número de Inscripción: 3.147 Número de Repertorio: 7.380
 Oficina donde se guarda el original: Notaría Tercera
 Nombre del Cantón: Manta
 Fecha de Otorgamiento/Providencia: jueves, 26 de septiembre de 2013
 Escritura/Juicio/Resolución:
 Fecha de Resolución:



a.- Observaciones:

DESMEMBRACION del lote de terreno de propiedad de Fideicomiso Marina Blue el mismo que segun escritura tenia un area de 262.034,00m2 y mediante esta escritura desmembra un area de 17.004,97m2 quedando un area s o b r a n t e d e 1 8 5 . 0 2 9 , 0 9 m 2

b.- Apellidos, Nombres y Domicilio de las Partes:

Calidad	Cédula o R.U.C.	Nombre y/o Razón Social	Estado Civil	Domicilio
Propietario	80-0000000065830	Fideicomiso Marina Blue		Manta

c.- Esta inscripción se refiere a la(s) que consta(n) en:

Libro:	No. Inscripción:	Fec. Inscripción:	Folio Inicial:	Folio final:
Compra Venta	2784	10-sep-2013	56011	56061

3 / 1 Planos

Inscrito el: jueves, 02 de enero de 2014
 Tomo: 1 Folio Inicial: 1 - Folio Final: 1
 Número de Inscripción: 1 Número de Repertorio: 12
 Oficina donde se guarda el original: Notaría Tercera
 Nombre del Cantón: Manta
 Fecha de Otorgamiento/Providencia: viernes, 06 de diciembre de 2013
 Escritura/Juicio/Resolución:
 Fecha de Resolución:



a.- Observaciones:

PLANOS DE LA URBANIZACION MARINA BLUE

b.- Apellidos, Nombres y Domicilio de las Partes:

Calidad	Cédula o R.U.C.	Nombre y/o Razón Social	Estado Civil	Domicilio
Propietario	80-0000000062440	Fideicomiso Mercantil Inmobiliario Marina		Manta

c.- Esta inscripción se refiere a la(s) que consta(n) en:

Libro:	No. Inscripción:	Fec. Inscripción:	Folio Inicial:	Folio final:
Compra Venta	2784	10-sep-2013	56011	56061



TOTAL DE MOVIMIENTOS CERTIFICADOS:

Libro	Número de Inscripciones	Libro	Número de Inscripciones
Planos	1		
Compra Venta	2		

Los movimientos Registrales que constan en esta Ficha son los únicos que se refieren al predio que se registra.

Cualquier enmendadura, alteración o modificación al texto de este certificado lo invalida.

Emitido a las: 17:36:51 del jueves, 29 de mayo de 2014

A petición de: *[Firma]*

Elaborado por: Zayda Azucena Salto Pachay
130730043-2



Validez del Certificado 30 días, Excepto que se diera un traspaso de dominio o se causara un gravamen.



Jg. Jaime E. Delgado Intriago
Firma del Registrador

[Firma manuscrita]

El interesado debe comunicar cualquier error en este Documento al Registrador de la Propiedad.





Empresa Pública Municipal
Registro de la Propiedad de
Manta-EP

Avenida 4 y Calle 11


46382



Conforme a la solicitud Número: 95958, certifico hasta el día de hoy la Ficha Registral

INFORMACIÓN REGISTRAL

Fecha de Apertura: *jueves, 29 de mayo de 2014*
Parroquia: Manta
Tipo de Predio: Urbano
Cód. Catastral/Rol/Ident. Preciel: XXXXXXXXXXXXXXXXXXXXXXXXXXXXX



LINDEROS REGISTRALES:

LOTE NO. 90, MANZANA EL FARO ESTE DE LA PARROQUIA MANTA CANTÓN MANTA DE LA URBANIZACIÓN "MARINA BLUE", con las siguientes medidas y linderos; Frente: 17.66m. Vía Las Olas. . Atrás; 16.30m - Lote No. 87 Costado Derecho; 28.73m- Lote No. 89.. Costado izquierdo; 34.45m - Lote No. 86 y 91 Área Total; 503,53m2. SOLVENCIA; EL PREDIO DESCRITO A LA PRESENTE FECHA SE ENCUENTRA

L I B R E D E G R A V A M E N T O

RESUMEN DE MOVIMIENTOS REGISTRALES:


Libro	Acto	Número y fecha de inscripción	Folio Inicial
Compra Venta	Compraventa y Unificación	2.784 10/09/2013	56.011
Compra Venta	Compraventa	3.147 16/10/2013	63.806
Planes	Planes	1 02/01/2014	1

MOVIMIENTOS REGISTRALES:

REGISTRO DE COMPRA VENTA

2 Compraventa y Unificación

Inscrito el: martes, 10 de septiembre de 2013
Tomo: 1 Folio Inicial: 56.011 - Folio Final: 56.061
Número de inscripción: 2.784 Número de Repertorio: 6.565
Oficina donde se guarda el original: Notaría Tercera
Nombre del Cantón: Manta
Fecha de Otorgamiento/Providencia: jueves, 22 de agosto de 2013
Escritura/Juicio/Resolución:
Fecha de Resolución:



a.- Observaciones:

C O M P R A V E N T A Y U N I F I C A C I O N

* El Fideicomiso Marina Blue representado por la Compañía Fiducia S.A. Administradora de Fondos y Fideicomisos Mercantiles, a su vez debidamente representado por el Sr. David Fernando Guine Calero. En esta escritura el Municipio de Manta vende a favor de FIDUCIA COMISO MARINA BLUE el excedente de terreno de 594.38 m².
UNIFICACION - Marina Blue es propietario de parcelas de terrenos ubicadas en el sector conocido como Piedra Larga de la ciudad de Manta los cuales se detallan de la siguiente manera. LOTE 2 - LOTE 3, LOTE 4, LOTE 5, FAJA N. 1 FAJA N. 2 FAJA N. 3 FAJA N. 4, la suma de terrenos que se unifican al área de excedente de 594.38 Q U E D A N D O U N A R E A T O T A L D E 2 0 2 0 3 4 . 0 6 m 2 .

Certificaci3n impresa por: 2a5

Ficha Registral: 46382

Página: 1 de 3

b.- Apellidos, Nombres y Domicilio de las Partes:

Calidad	Cédula o R.U.C.	Nombre y/o Razón Social	Estado Civil	Domicilio
Comprador	80-0000000065830	Fideicomiso Marina Blue		Manta
Vendedor	80-0000000058594	Gobierno Autonomo Descentralizado Municipi		Manta

2 / 2 Compraventa

Inscrito el: miércoles, 16 de octubre de 2013

Tomo: 1 Folio Inicial: 63.806 - Folio Final: 63.818
 Número de Inscripción: 3.147 Número de Repertorio: 7.380
 Oficina donde se guarda el original: Notaría Tercera
 Nombre del Cantón: Manta

Fecha de Otorgamiento/Providencia: jueves, 26 de septiembre de 2013

Escritura/Juicio/Resolución:

Fecha de Resolución:

a.- Observaciones:

DESMEMBRACION del lote de terreno de propiedad de Fideicomiso Marina Blue el mismo que segun escritura tenia un area de 202.034,00m2 y mediante esta escritura desmembra un area de 17.004,97m2 quedando un area s o b r a n t e d e 1 8 5 . 0 2 9 , 0 9 m 2

b.- Apellidos, Nombres y Domicilio de las Partes:

Calidad	Cédula o R.U.C.	Nombre y/o Razón Social	Estado Civil	Domicilio
Propietario	80-0000000065830	Fideicomiso Marina Blue		Manta

c.- Esta inscripción se refiere a la(s) que consta(n) en:

Libro:	No. Inscripción:	Fec. Inscripción:	Folio Inicial:	Folio final:
Compra Venta	2784	10-sep-2013	56011	56061

3 / 1 Planos

Inscrito el: jueves, 02 de enero de 2014

Tomo: 1 Folio Inicial: 1 - Folio Final: 1
 Número de inscripción: 1 Número de Repertorio: 12
 Oficina donde se guarda el original: Notaría Tercera
 Nombre del Cantón: Manta

Fecha de Otorgamiento/Providencia: viernes, 06 de diciembre de 2013

Escritura/Juicio/Resolución:

Fecha de Resolución:

a.- Observaciones:

PLANOS DE LA URBANIZACION MARINA BLUE

b.- Apellidos, Nombres y Domicilio de las Partes:

Calidad	Cédula o R.U.C.	Nombre y/o Razón Social	Estado Civil	Domicilio
Propietario	80-0000000062440	Fideicomiso Mercantil Inmobiliario Marina		Manta

c.- Esta inscripción se refiere a la(s) que consta(n) en:

Libro:	No. Inscripción:	Fec. Inscripción:	Folio Inicial:	Folio final:
Compra Venta	2784	10-sep-2013	56011	



TOTAL DE MOVIMIENTOS CERTIFICADOS:

Libro	Número de Inscripciones	Libro	Número de Inscripciones
Planos	1		
Compra Venta	2		

Los movimientos Registrales que constan en esta Ficha son los únicos que se refieren al predio que se certifica.

Cualquier enmendadura, alteración o modificación al texto de este certificado lo invalida.

Emitido a las: 17:28:19 del jueves, 29 de mayo de 2014

A petición de: *[Firma manuscrita]*

Elaborado por: Zayda Azucena Salto Pachay
130730043-2



Validez del Certificado 30 días, Excepto que se diera un traspaso de dominio o se emitiera un gravamen.

El interesado debe comunicar cualquier error en este Documento al Registrador de la Propiedad.



Abg. Jaime E. Delgado Intriago
Firma del Registrador

[Firma manuscrita]





Empresa Pública Municipal
Registro de la Propiedad de
Manta-EP

Avenida 4 y Calle 11

46381



Conforme a la solicitud Número: 95958, certifico hasta el día de hoy la Ficha Registral Número: 46381

INFORMACIÓN REGISTRAL

Fecha de Apertura: *jueves, 29 de mayo de 2014*
Parroquia: *Manta*
Tipo de Predio: *Litano*
Cód. Catastral/Rol/Ident. Predial: *XXXXXXXXXXXXXXXXXXXXXXXXXXXX*



LINDEROS REGISTRALES:

LOTE N.º. 89, MANZANA EL FARO ESTE DE LA PARROQUIA MANTA CANTÓN MANTA DE LA URBANIZACIÓN "MARINA BLUE", con las siguientes medidas y linderos; Frente; 18.58m. Vía Las Olas. . Atrás; 16.30m - Lote No. 88 Costado Derecho; 26.98m. Comunal Lineal. Costado izquierdo; 31.23m - Lote No. 87 y 90 Área Total; 472.97m². SOLVENCIA; EL PREDIO DESCRITO A LA PRESENTE FECHA SE ENCUENTRA LIBRE DE GRAVAMEN.

RESUMEN DE MOVIMIENTOS REGISTRALES:

Libro	Acto	Número y fecha de inscripción	Folio Inicial
Compra Venta	Compraventa y Unificación	2.784 10/09/2013	56.011
Compra Venta	Compraventa	3.147 16/10/2013	63.806
Planos	Planos	1 02/01/2014	1

MOVIMIENTOS REGISTRALES:

REGISTRO DE COMPRA VENTA

1. Compraventa y Unificación

Inscrito el: *martes, 10 de septiembre de 2013*
Tomo: *1* Folio Inicial: *56.011* - Folio Final: *56.061*
Número de Inscripción: *2.784* Número de Repertorio: *6.565*
Oficina donde se guarda el original: *Notaría Tercera*
Nombre del Cantón: *Manta*
Fecha de Otorgamiento/Providencia: *jueves, 22 de agosto de 2013*
Escritura/Juicio/Resolución:
Fecha de Resolución:



a.- Observaciones:

COMPRAVENTA Y UNIFICACION

* El Fideicomiso Marina Blue representado por la Compañía Fiducia S.A. Administradora de Fondos y Fideicomisos Mercantiles, a su vez debidamente representado por el Sr. David Fernando Guine Calero. En esta escritura el Municipio de Manta vende a favor de FIDEICOMISO MARINA BLUE el excedente de terreno de 594.38 m².

UNIFICACION.- Marina Blue es propietario de ocho áreas de terrenos ubicadas en el sector conocido como Piedra Larga de la ciudad de Manta los cuales se detallan de la siguiente manera. LOTE 2.- LOTE 3, LOTE 4, LOTE 5, FAJAN. 1 FAJAN. 2 FAJAN. 3 FAJAN. 4 áreas de 40 m² que se unifican al área de excedente de 594.38 m². Q U E D A N D O U N I F I C A D O A L D E 2 0 2 0 1 4 1 0 6 m 2 .



Ficha Registral: 46381

[Handwritten signature]

b.- Apellidos, Nombres y Domicilio de las Partes:

Calidad	Cédula o R.U.C.	Nombre y/o Razón Social	Estado Civil	Domicilio
Comprador	80-0000000065830	Fideicomiso Marina Blue		Manta
Vendedor	80-0000000050594	Gobierno Autonomo Descentralizado Municipi		Manta

2 / 2 Compraventa

Inscrito el: miércoles, 16 de octubre de 2013
 Tomo: 1 Folio Inicial: 63.806 - Folio Final: 63.818
 Número de Inscripción: 3.147 Número de Repertorio: 7.380
 Oficina donde se guarda el original: Notaría Tercera
 Nombre del Cantón: Manta
 Fecha de Otorgamiento/Providencia: jueves, 26 de septiembre de 2013
 Escritura/Juicio/Resolución:
 Fecha de Resolución:



a.- Observaciones:

DESMEMBRACION del lote de terreno de propiedad de Fideicomiso Marina Blue el mismo que según escritura tenía un área de 202.034,00m2 y mediante esta escritura desmembra un área de 17.004,97m2 quedando un área **s o b r a n t e d e 1 8 5 . 0 2 9 , 0 9 m 2**

b.- Apellidos, Nombres y Domicilio de las Partes:

Calidad	Cédula o R.U.C.	Nombre y/o Razón Social	Estado Civil	Domicilio
Propietario	80-0000000065830	Fideicomiso Marina Blue		Manta

c.- Esta inscripción se refiere a la(s) que consta(n) en:

Libro:	No. Inscripción:	Fec. Inscripción:	Folio Inicial:	Folio final:
Compra Venta	2784	10-sep-2013	56011	

3 / 1 Platos

Inscrito el: jueves, 02 de enero de 2014
 Tomo: 1 Folio Inicial: 1 - Folio Final: 1
 Número de Inscripción: 1 Número de Repertorio: 12
 Oficina donde se guarda el original: Notaría Tercera
 Nombre del Cantón: Manta
 Fecha de Otorgamiento/Providencia: viernes, 06 de diciembre de 2013
 Escritura/Juicio/Resolución:
 Fecha de Resolución:



a.- Observaciones:

PLANOS DE LA URBANIZACION MARINA BLUE

b.- Apellidos, Nombres y Domicilio de las Partes:

Calidad	Cédula o R.U.C.	Nombre y/o Razón Social	Estado Civil	Domicilio
Propietario	80-0000000062440	Fideicomiso Mercantil Inmobiliario Marina		Manta

c.- Esta inscripción se refiere a la(s) que consta(n) en:

Libro:	No. Inscripción:	Fec. Inscripción:	Folio Inicial:	Folio final:
Compra Venta	2784	10-sep-2013	56011	



TOTAL DE MOVIMIENTOS CERTIFICADOS: *

Libro	Número de Inscripciones	Libro	Número de Inscripciones
Planos	1		
Compra Venta	2		

Los movimientos Registrales que constan en esta Ficha son los únicos que se refieren al predio que se certifica.

Cualquier enmendadura, alteración o modificación al texto de este certificado lo invalida.

Emitióse a las: 17:25:47 del jueves, 29 de mayo de 2014

A petición de:

Don Jaime Delgado Intriago
Y su esposa

Elaborado por: Zayda Azucena Saftos Pachay
130730043-2



Validez del Certificado 30 días, Excepto que se diere un traspaso de dominio o se emitiera un gravamen.

El interesado debe comunicar cualquier error en este Documento al Registrador de la Propiedad.



Ing. Jaime E. Delgado Intriago
Firma del Registrador





Empresa Pública Municipal
Registro de la Propiedad de
Manta-EP

Avenida 4 y Calle 11

46380

Conforme a la solicitud Número: 95958, certifico hasta el día de hoy la Ficha Registral Número 46380

INFORMACIÓN REGISTRAL

Fecha de Apertura: *jueves, 29 de mayo de 2014*
 Parroquia: Manta
 Tipo de Predio: Urbano
 Céd. Catastra/Rol/Ident. Predial: XXXXXXXXXXXXXXXXXXXXXXXXXXXXX

LINDEROS REGISTRALES:

LOTE NO. 96, MANZANA EL FARO ESTE DE LA PARROQUIA MANTA CANTÓN MANTA DE LA URBANIZACIÓN "MARINA BLUE", con las siguientes medidas y linderos; Frente: 17,88m. Vía Las Olas. . Atrás; 17.87m - Lote No. 81 Costado Derecho; 28,32m. Lote No. 95. Costado izquierdo; 28.11m - comunal Lincal. Área Total; 502.29m2. SOLVENCIA; EL PREDIO DESCRITO A LA PRESENTE FECHA SE ENCUENTRA **L I B R E D E G R A V A M E N**

RESUMEN DE MOVIMIENTOS REGISTRALES:

Libro	Acto	Número y fecha de inscripción	Folio Inicial
Compra Venta	Compraventa y Unificación	2.784 10/09/2013	56.011
Compra Venta	Compraventa	3.147 16/10/2013	63.806
Platos	Platos	1 02/01/2014	1

MOVIMIENTOS REGISTRALES:

REGISTRO DE COMPRA VENTA

1. 2. Compraventa y Unificación

Inscrito el: martes, 10 de septiembre de 2013
 Tomo: 1 Folio Inicial: 56.011 - Folio Final: 56.101
 Número de inscripción: 2.784 Número de Repertorio: 6.565
 Oficina donde se guarda el original: Notaria Tercera
 Nombre del Cantón: Manta
 Fecha de Otorgamiento/Providencia: jueves, 22 de agosto de 2013
 Escritura/Juicio/Resolución:
 Fecha de Resolución:

a.- Observaciones:


C O M P R A V E N T A Y U N I F I C A C I O N

* El Fideicomiso Marina Blue representado por la Compañía Fiducia S.A. Administradora de Fondos y Fideicomisos Mercantiles, a su vez, conjuntamente representado por el Sr. David Fernando Guime Calero. En esta escritura el Municipio de Manta vende a favor del FIDEICOMISO MARINA BLUE el excedente de terreno de **5 3 8 m 2**. UNIFICACION.- Marina Blue es propietaria de lotes de terrenos ubicadas en el sector conocido como Piedra Larga de la ciudad de Manta los cuales se detallan de la siguiente manera. LOTE 2 - LOTE 3, LOTE 4 I LOTE 5, FAJAN. 1 FAJAN 2 FAJAN 3 **2 0 2 0 3 4 0 6 m 2**. Q U E D A N D O U N I F I C A D O E N U N A F I C H A R E G I S T R A L D E 2 0 2 0 3 4 0 6 m 2 .

Certificación impresa por: ZetS

Ficha Registral: 46380

Página: 1 de 3



b.- Apellidos, Nombres y Domicilio de las Partes:

Calidad	Cédula o R.U.C.	Nombre y/o Razón Social	Estado Civil	Domicilio
Comprador	80-0000000065830	Fideicomiso Marina Blue		Manta
Vendedor	80-0000000050594	Gobierno Autnomo Descentralizado Munici		Manta

2 / 2 **Compraventa**

Inscrito el : miércoles, 16 de octubre de 2013

Tomo: 1 Folio Inicial: 63.806 - Folio Final: 63.818
 Número de Inscripción: 3.147 Número de Repertorio: 7.380
 Oficina donde se guarda el original: Notaría Tercera
 Nombre del Cantón: Manta
 Fecha de Otorgamiento/Providencia: jueves, 26 de septiembre de 2013
 Escritura/Juicio/Resolución:
 Fecha de Resolución:



a.- Observaciones:

DESMEMBRACION del lote de terreno de propiedad de Fideicomiso Marina Blue el mismo que segun escritura tenia un area de 202.034,00m2 y mediante esta escritura desmembra un area de 17.004,97m2 quedando un area s o b r a n t e d e 1 8 5 . 0 2 9 , 0 9 m 2

b.- Apellidos, Nombres y Domicilio de las Partes:

Calidad	Cédula o R.U.C.	Nombre y/o Razón Social	Estado Civil	Domicilio
Propietario	80-0000000065830	Fideicomiso Marina Blue		Manta

c.- Esta inscripción se refiere a la(s) que consta(n) en:

Libro:	No. Inscripción:	Fec. Inscripción:	Folio Inicial:	Folio final:
Compra Venta	2784	10-sep-2013	56011	



3 / 1 **Planos**

Inscrito el : jueves, 02 de enero de 2014

Tomo: 1 Folio Inicial: 1 - Folio Final: 1
 Número de Inscripción: 1 Número de Repertorio: 12
 Oficina donde se guarda el original: Notaría Tercera
 Nombre del Cantón: Manta
 Fecha de Otorgamiento/Providencia: viernes, 06 de diciembre de 2013
 Escritura/Juicio/Resolución:
 Fecha de Resolución:

a.- Observaciones:

PLANOS DE LA URBANIZACION MARINA BLUE

b.- Apellidos, Nombres y Domicilio de las Partes:

Calidad	Cédula o R.U.C.	Nombre y/o Razón Social	Estado Civil	Domicilio
Propietario	80-0000000062440	Fideicomiso Mercantil Inmobiliario Marina		Manta

c.- Esta inscripción se refiere a la(s) que consta(n) en:

Libro:	No. Inscripción:	Fec. Inscripción:	Folio Inicial:	Folio final:
Compra Venta	2784	10-sep-2013	56011	



TOTAL DE MOVIMIENTOS CERTIFICADOS:

Libro	Número de Inscripciones	Libro	Número de Inscripciones
Planos	1		
Compra Venta	2		

Los movimientos Registrales que constan en esta Ficha son los únicos que se refieren al predio que se Certifica

Cualquier enmendadura, alteración o modificación al texto de este certificado lo invalida.

Emitido a las: 17:12:36 del jueves, 29 de mayo de 2014

A petición de:

Elaborado por: Zayda Azucena Saltos Pachay
(30730043-2)



Validez del Certificado 30 días, Excepto que se diera un traspaso de dominio o se emitiera un gravamen.

El interesado debe comunicar cualquier error en este Documento al Registrador de la Propiedad.



Jaime E. Delgado Intriago
Firma del Registrador





Empresa Pública Municipal
Registro de la Propiedad de
Manta-EP

Avenida 4 y Calle 11

46379

Conforme a la solicitud Número: 95958, certifico hasta el día de hoy la Ficha Registral Número:

INFORMACIÓN REGISTRAL

Fecha de Apertura: *jueves, 29 de mayo de 2014*
Parroquia: *Maria*
Tipo de Predio: *Urbano*
Céd. Catastral/Rol/Ident. Predial: *XXXXXXXXXXXXXXXXXXXXXXXXXX*



LINDEROS REGISTRALES:

LOTE N.º 95, MANZANA EL FARO ESTE DE LA PARROQUIA MANTA CANTÓN MANTA DE LA URBANIZACIÓN "MARINA BLUE", con las siguientes medidas y linderos; Frente; 18.30m. Vía Las Olas. . Atrás; 17.87m - Lote No. 82 Costado Derecho; 31.13m. Lote No. 94. Costado izquierdo; 28.32m - Lote No. 96. Área Total; 534.59m2.

SOLVENCIA; EL PREDIO DESCRITO A LA PRESENTE FECHA SE ENCUENTRA

L I B R E D E G R A V A M E N

RESUMEN DE MOVIMIENTOS REGISTRALES:

Libro	Acto	Número y fecha de inscripción	Folio Inicial
Compra Venta	Compraventa y Unificación	2.784 10/09/2013	56.011
Compra Venta	Compraventa	3.147 16/10/2013	63.806
Planos	Planos	1 02/01/2014	

MOVIMIENTOS REGISTRALES:

REGISTRO DE COMPRA VENTA

1. Compraventa y Unificación

Inscrito el: *martes, 10 de septiembre de 2013*
Tomo: *1* Folio Inicial: *56.011* - Folio Final: *56.061*
Número de Inscripción: *2.784* Número de Repertorio: *6.565*
Oficina donde se guardó el original: *Notaría Tercera*
Nombre del Cantón: *Manta*
Fecha de Otorgamiento/Providencia: *jueves, 22 de agosto de 2013*
Escriutura/Juicio/Resolución:
Fecha de Resolución:



a.- Observaciones:

C O M P R A V E N T A Y U N I F I C A C I O N

* El Fideicomiso Marina Blue representado por la Compañía Fiducia S.A. Administradora de Fondos y Fideicomisos Mercantiles, a su vez debidamente representado por el Sr. David Fernando Guime Calero. En esta escritura el Municipio de Manta y el Fideicomiso Marina Blue el excedente de terreno de *5 9 m 2*

UNIFICACION - Marina Blue es propietario de terrenos ubicados en el sector conocido como Piedra Larga de la ciudad de Manta los cuales se detallan de la siguiente manera: LOTE 2.- LOTE 3, LOTE 4 LOTE 5. FAJAN. 1 FAJA N. 2 FAJA N. 3 FAJA N. 4, cuyos datos se detallan en el plano que se unifican al área de excedente de *594 78* Q U E D A N D O U N A *1. DE 2 0 2 0 3 4* *0 0 m 2*

b.- Apellidos, Nombres y Domicilio de las Partes:

Calidad	Cédula o R.U.C.	Nombre y/o Razón Social	Estado Civil	Domicilio
Comprador	80-0000000065830	Fideicomiso Marina Blue		Manta
Vendedor	80-0000000050594	Gobierno Autonomo Descentralizado Muni		Manta

2 / 2 Compraventa

Inscrito el: miércoles, 16 de octubre de 2013

Tomo: 1 Folio Inicial: 63.806 - Folio Final: 63.818
 Número de Inscripción: 3.147 Número de Repertorio: 7.380
 Oficina donde se guarda el original: Notaría Tercera
 Nombre del Cantón: Manta
 Fecha de Otorgamiento/Providencia: jueves, 26 de septiembre de 2013

Escritura/Juicio/Resolución:

Fecha de Resolución:

a.- Observaciones:

DESMEMBRACION del lote de terreno de propiedad de Fideicomiso Marina Blue el mismo que segun escritura tenia un area de 202.034,00m2 y mediante esta escritura desmembra un area de 17.004,97m2 quedando un area s o b r a n t e d e 1 8 5 . 0 2 9 , 0 9 m 2

b.- Apellidos, Nombres y Domicilio de las Partes:

Calidad	Cédula o R.U.C.	Nombre y/o Razón Social	Estado Civil	Domicilio
Propietario	80-0000000065830	Fideicomiso Marina Blue		Manta

c.- Esta inscripción se refiere a la(s) que consta(n) en:

Libro:	No. Inscripción:	Fec. Inscripción:	Folio Inicial:	Folio final:
Compra Venta	2784	10-sep-2013	56011	56061

3 / 1 Planos

Inscrito el: jueves, 02 de enero de 2014

Tomo: 1 Folio Inicial: 1 - Folio Final: 1
 Número de Inscripción: 1 Número de Repertorio: 12
 Oficina donde se guarda el original: Notaría Tercera
 Nombre del Cantón: Manta
 Fecha de Otorgamiento/Providencia: viernes, 06 de diciembre de 2013

Escritura/Juicio/Resolución:

Fecha de Resolución:

a.- Observaciones:

P L A N O S D E L A U R B A N I Z A C I O N M A R I N A B L U E

b.- Apellidos, Nombres y Domicilio de las Partes:

Calidad	Cédula o R.U.C.	Nombre y/o Razón Social	Estado Civil	Domicilio
Propietario	80-0000000062440	Fideicomiso Mercantil Inmobiliario Marina		Manta

c.- Esta inscripción se refiere a la(s) que consta(n) en:

Libro:	No. Inscripción:	Fec. Inscripción:	Folio Inicial:	Folio final:
Compra Venta	2784	10-sep-2013	56011	56061



TOTAL DE MOVIMIENTOS CERTIFICADOS:

Libro	Número de Inscripciones	Libro	Número de Inscripciones
Puntos	1		
Compra Venta	2		

Los movimientos Registrados que constan en esta Ficha son los únicos que se refieren al presente registro.

Cualquier enmendadura, alteración o modificación al texto de este certificado lo invalida.

Emitido a las: 17:13:52 del jueves, 29 de mayo de 2014

A petición de:

[Handwritten signature]

Elaborado por: Zayda Azucena Saltos Pachay
130730043-2



Validez del Certificado 30 días, Excepto que se diera un traspaso de Dominio o se emitiera un gravamen.

El interesado debe comunicar cualquier error en este Documento al Registrador de la Propiedad.



Abg. Jaime E. Delgado Intriago
Firma del Registrador

[Large handwritten signature]





Empresa Pública Municipal
Registro de la Propiedad de
Manta-EP

Avenida 4 y Calle 11

46378

Conforme a la solicitud Número: 95958, certifico hasta el día de hoy la Ficha Registral Número: 46378

INFORMACIÓN REGISTRAL

Fecha de Apertura: *jueves, 29 de mayo de 2014*
 Parroquia: Manta
 Tipo de Predio: Urbano
 Cód. Catastral/Rep. Ident. Predial: XXXXXXXXXXXXXXXXXXXXXXXXXX



LINDEROS REGISTRALES:

LOTE NO. 94, MANZANA EL FARO ESTE DE LA PARROQUIA MANTA CANTÓN MANTA DE LA URBANIZACIÓN "MARINA BLUE", con las siguientes medidas y linderos; Frente; 15.92m. Vía Las Oías. . Atrás; 15.93m - Lote No. 83 Costado Derecho; 30.11m. Lote No. 93. Costado izquierdo; 30.11m - Lote No. 95. Área Total; 479.57m2.
SOLVENCIA; EL PREDIO DESCRITO A LA PRESENTE FECHA SE ENCUENTRA LIBRE DE GRAVAMEN.

RESUMEN DE MOVIMIENTOS REGISTRALES:

Libro	Año	Número y Fecha de inscripción	Folio Inicial
Compra Venta	Compraventa y Unificación	2.784 10/09/2013	56.011
Compra Venta	Compraventa	3.147 16/10/2013	63.806
Planos	Planos	1 02/01/2014	1

MOVIMIENTOS REGISTRALES:

REGISTRO DE COMPRA VENTA

1. 2. 3. 4. 5. 6. 7. 8. 9. 10. 11. 12. 13. 14. 15. 16. 17. 18. 19. 20. 21. 22. 23. 24. 25. 26. 27. 28. 29. 30. 31. 32. 33. 34. 35. 36. 37. 38. 39. 40. 41. 42. 43. 44. 45. 46. 47. 48. 49. 50. 51. 52. 53. 54. 55. 56. 57. 58. 59. 60. 61. 62. 63. 64. 65. 66. 67. 68. 69. 70. 71. 72. 73. 74. 75. 76. 77. 78. 79. 80. 81. 82. 83. 84. 85. 86. 87. 88. 89. 90. 91. 92. 93. 94. 95. 96. 97. 98. 99. 100. 101. 102. 103. 104. 105. 106. 107. 108. 109. 110. 111. 112. 113. 114. 115. 116. 117. 118. 119. 120. 121. 122. 123. 124. 125. 126. 127. 128. 129. 130. 131. 132. 133. 134. 135. 136. 137. 138. 139. 140. 141. 142. 143. 144. 145. 146. 147. 148. 149. 150. 151. 152. 153. 154. 155. 156. 157. 158. 159. 160. 161. 162. 163. 164. 165. 166. 167. 168. 169. 170. 171. 172. 173. 174. 175. 176. 177. 178. 179. 180. 181. 182. 183. 184. 185. 186. 187. 188. 189. 190. 191. 192. 193. 194. 195. 196. 197. 198. 199. 200. 201. 202. 203. 204. 205. 206. 207. 208. 209. 210. 211. 212. 213. 214. 215. 216. 217. 218. 219. 220. 221. 222. 223. 224. 225. 226. 227. 228. 229. 230. 231. 232. 233. 234. 235. 236. 237. 238. 239. 240. 241. 242. 243. 244. 245. 246. 247. 248. 249. 250. 251. 252. 253. 254. 255. 256. 257. 258. 259. 260. 261. 262. 263. 264. 265. 266. 267. 268. 269. 270. 271. 272. 273. 274. 275. 276. 277. 278. 279. 280. 281. 282. 283. 284. 285. 286. 287. 288. 289. 290. 291. 292. 293. 294. 295. 296. 297. 298. 299. 300. 301. 302. 303. 304. 305. 306. 307. 308. 309. 310. 311. 312. 313. 314. 315. 316. 317. 318. 319. 320. 321. 322. 323. 324. 325. 326. 327. 328. 329. 330. 331. 332. 333. 334. 335. 336. 337. 338. 339. 340. 341. 342. 343. 344. 345. 346. 347. 348. 349. 350. 351. 352. 353. 354. 355. 356. 357. 358. 359. 360. 361. 362. 363. 364. 365. 366. 367. 368. 369. 370. 371. 372. 373. 374. 375. 376. 377. 378. 379. 380. 381. 382. 383. 384. 385. 386. 387. 388. 389. 390. 391. 392. 393. 394. 395. 396. 397. 398. 399. 400. 401. 402. 403. 404. 405. 406. 407. 408. 409. 410. 411. 412. 413. 414. 415. 416. 417. 418. 419. 420. 421. 422. 423. 424. 425. 426. 427. 428. 429. 430. 431. 432. 433. 434. 435. 436. 437. 438. 439. 440. 441. 442. 443. 444. 445. 446. 447. 448. 449. 450. 451. 452. 453. 454. 455. 456. 457. 458. 459. 460. 461. 462. 463. 464. 465. 466. 467. 468. 469. 470. 471. 472. 473. 474. 475. 476. 477. 478. 479. 480. 481. 482. 483. 484. 485. 486. 487. 488. 489. 490. 491. 492. 493. 494. 495. 496. 497. 498. 499. 500. 501. 502. 503. 504. 505. 506. 507. 508. 509. 510. 511. 512. 513. 514. 515. 516. 517. 518. 519. 520. 521. 522. 523. 524. 525. 526. 527. 528. 529. 530. 531. 532. 533. 534. 535. 536. 537. 538. 539. 540. 541. 542. 543. 544. 545. 546. 547. 548. 549. 550. 551. 552. 553. 554. 555. 556. 557. 558. 559. 560. 561. 562. 563. 564. 565. 566. 567. 568. 569. 570. 571. 572. 573. 574. 575. 576. 577. 578. 579. 580. 581. 582. 583. 584. 585. 586. 587. 588. 589. 590. 591. 592. 593. 594. 595. 596. 597. 598. 599. 600. 601. 602. 603. 604. 605. 606. 607. 608. 609. 610. 611. 612. 613. 614. 615. 616. 617. 618. 619. 620. 621. 622. 623. 624. 625. 626. 627. 628. 629. 630. 631. 632. 633. 634. 635. 636. 637. 638. 639. 640. 641. 642. 643. 644. 645. 646. 647. 648. 649. 650. 651. 652. 653. 654. 655. 656. 657. 658. 659. 660. 661. 662. 663. 664. 665. 666. 667. 668. 669. 670. 671. 672. 673. 674. 675. 676. 677. 678. 679. 680. 681. 682. 683. 684. 685. 686. 687. 688. 689. 690. 691. 692. 693. 694. 695. 696. 697. 698. 699. 700. 701. 702. 703. 704. 705. 706. 707. 708. 709. 710. 711. 712. 713. 714. 715. 716. 717. 718. 719. 720. 721. 722. 723. 724. 725. 726. 727. 728. 729. 730. 731. 732. 733. 734. 735. 736. 737. 738. 739. 740. 741. 742. 743. 744. 745. 746. 747. 748. 749. 750. 751. 752. 753. 754. 755. 756. 757. 758. 759. 760. 761. 762. 763. 764. 765. 766. 767. 768. 769. 770. 771. 772. 773. 774. 775. 776. 777. 778. 779. 780. 781. 782. 783. 784. 785. 786. 787. 788. 789. 790. 791. 792. 793. 794. 795. 796. 797. 798. 799. 800. 801. 802. 803. 804. 805. 806. 807. 808. 809. 810. 811. 812. 813. 814. 815. 816. 817. 818. 819. 820. 821. 822. 823. 824. 825. 826. 827. 828. 829. 830. 831. 832. 833. 834. 835. 836. 837. 838. 839. 840. 841. 842. 843. 844. 845. 846. 847. 848. 849. 850. 851. 852. 853. 854. 855. 856. 857. 858. 859. 860. 861. 862. 863. 864. 865. 866. 867. 868. 869. 870. 871. 872. 873. 874. 875. 876. 877. 878. 879. 880. 881. 882. 883. 884. 885. 886. 887. 888. 889. 890. 891. 892. 893. 894. 895. 896. 897. 898. 899. 900. 901. 902. 903. 904. 905. 906. 907. 908. 909. 910. 911. 912. 913. 914. 915. 916. 917. 918. 919. 920. 921. 922. 923. 924. 925. 926. 927. 928. 929. 930. 931. 932. 933. 934. 935. 936. 937. 938. 939. 940. 941. 942. 943. 944. 945. 946. 947. 948. 949. 950. 951. 952. 953. 954. 955. 956. 957. 958. 959. 960. 961. 962. 963. 964. 965. 966. 967. 968. 969. 970. 971. 972. 973. 974. 975. 976. 977. 978. 979. 980. 981. 982. 983. 984. 985. 986. 987. 988. 989. 990. 991. 992. 993. 994. 995. 996. 997. 998. 999. 1000.

Compraventa y Unificación
 Inscrito el: martes, 10 de septiembre de 2013
 Tomo: 1 Folio Inicial: 56.011 - Folio Final: 56.061
 Número de Inscripción: 2.784 Número de Repertorio: 6.565
 Oficina donde se guarda el original: Notaría Tercera
 Nombre del Cantón: Manta
 Fecha de Otorgamiento/Providencia: jueves, 22 de agosto de 2013
 Escritura/Juicio/Resolución:
 Fecha de Resolución:



a.- Observaciones:
C O M P R A V E N T A Y U N I F I C A C I O N
 * El Fideicomiso Marina Blue representado por la Compañía Fiducia S.A. Administradora de Fondos y Fideicomisos Mercantiles, a su vez debidamente representado por el Sr. David Fernando Guime Calero. En esta escritura el Municipio de Manta vende a favor de FIDELCOMISO MARINA BLUE el excedente de terreno de 594.38 m2. UNIFICACION.- Marina Blue es propietario de ochenta y cuatro terrenos ubicadas en el sector conocido como Piedra Larga de la ciudad de Manta los cuales se detallan de la siguiente manera. LOTE 2.- LOTE 3, LOTE 4 LOTE 5. FAJAN. 1 FAJAN. 2 FAJAN. 3 FAJAN. 4. Las áreas de terrenos que se unifican al área de excedente de 594.38 Q U E D A N D O U N A R E A L D E 2 0 2 0 3 4 . 0 6 m 2 .

b.- Apellidos, Nombres y Domicilio de las Partes:

| Calidad | Cédula o R.U.C. | Nombre y/o Razón Social | Estado Civil | Domicilio |
|-----------|------------------|--|--------------|-----------|
| Comprador | 80-0000000065830 | Fideicomiso Marina Blue | | Manta |
| Vendedor | 80-0000000050594 | Gobierno Autónomo Descentralizado Muni | | Manta |

2 / Compraventa

Inscrito el: miércoles, 16 de octubre de 2013

Tomo: 1 Folio Inicial: 63.806 - Folio Final: 63.818

Número de Inscripción: 3.147 Número de Repertorio: 7.380

Oficina donde se guarda el original: Notaría Tercera

Nombre del Cantón: Manta

Fecha de Otorgamiento/Providencia: jueves, 26 de septiembre de 2013

Escritura/Juicio/Resolución:

Fecha de Resolución:

a.- Observaciones:

DESMEMBRACION del lote de terreno de propiedad de Fideicomiso Marina Blue el mismo que según escritura tenía un área de 202.034,00m² y mediante esta escritura desmembra un área de 17.004,97m² quedando un área sobrante de 185.029,09 m²

b.- Apellidos, Nombres y Domicilio de las Partes:

| Calidad | Cédula o R.U.C. | Nombre y/o Razón Social | Estado Civil | Domicilio |
|-------------|------------------|-------------------------|--------------|-----------|
| Propietario | 80-0000000065830 | Fideicomiso Marina Blue | | Manta |

c.- Esta inscripción se refiere a la(s) que consta(n) en:

| Libro: | No. Inscripción: | Fec. Inscripción: | Folio Inicial: | Folio final: |
|--------------|------------------|-------------------|----------------|--------------|
| Compra Venta | 2784 | 10-sep-2013 | 56011 | 56061 |

3 / Planos

Inscrito el: jueves, 02 de enero de 2014

Tomo: 1 Folio Inicial: 1 - Folio Final: 1

Número de Inscripción: 1 Número de Repertorio:

Oficina donde se guarda el original: Notaría Tercera

Nombre del Cantón: Manta

Fecha de Otorgamiento/Providencia: viernes, 06 de diciembre de 2013

Escritura/Juicio/Resolución:

Fecha de Resolución:

a.- Observaciones:

PLANOS DE LA URBANIZACION MARINA BLUE

b.- Apellidos, Nombres y Domicilio de las Partes:

| Calidad | Cédula o R.U.C. | Nombre y/o Razón Social | Estado Civil | Domicilio |
|-------------|------------------|----------------------------|--------------|-----------|
| Propietario | 80-0000000062440 | Fideicomiso Mercantil Inmo | | Manta |

c.- Esta inscripción se refiere a la(s) que consta(n) en:

| Libro: | No. Inscripción: | Fec. Inscripción: |
|--------------|------------------|-------------------|
| Compra Venta | 2784 | 10-sep-2013 |

TOTAL DE MOVIMIENTOS CERTIFICADOS:

| Libro | Número de Inscripciones | Libro | Número de Inscripciones |
|--------------|-------------------------|-------|-------------------------|
| Planos | 1 | | |
| Compra Venta | 2 | | |

Los movimientos Registrales que constan en esta Ficha son los únicos que se refieren al predio que se certifica.

Cualquier enmendadura, alteración o modificación al texto de este certificado lo invalida.

Emitido a las: 17:02:24 del jueves, 29 de mayo de 2014

A petición de: *Dr. Juan Carlos...*

Elaborado por: Zayda Azucena Salto Pachay
130730043-2



Validez del Certificado 30 días, Excepto que se diera un traspaso de dominio o se emitiera un gravamen.



Abg. Jaime E. Delgado Antúñez
Firma del Registrador

[Handwritten signature]


El interesado debe comunicar cualquier error en este Documento al Registrador de la Propiedad.





Empresa Pública Municipal
Registro de la Propiedad de
Manta-EP

Avenida 4 y Calle 11



Conforme a la solicitud Número: 95958, certifico hasta el día de hoy la Ficha Registral Número

INFORMACIÓN REGISTRAL

Fecha de Apertura: *jueves, 29 de mayo de 2014*
Parroquia: Manta
Tipo de Predio: Urbano
Cód. Catastral/Rel. Ident. Predial: XXXXXXXXXXXXXXXXXXXXXXXXXXXX



LINDEROS REGISTRALES:

LOTE NO. 93, MANZANA EL FARO ESTE DE LA PARROQUIA MANTA CANTÓN MANTA DE LA URBANIZACIÓN "MARINA BLUE", con las siguientes medidas y linderos; Frente: 17.22m. Vía Las Olas. . Atrás; 15.93m - Lote No. 84 Costado Derecho; 35.24m. Lote No. 85 y 92. Costado izquierdo; 30.11m - Lote No. 94. Área Total; 503,09m².
SOLVENCIA: EL PREDIO DESCRITO A LA PRESENTE FECHA SE ENCUENTRA

L I B R E D E G R A V A M E N

RESUMEN DE MOVIMIENTOS REGISTRALES:

| Libro | Acto | Número y fecha de inscripción | Folio Inicial |
|--------------|---------------------------|-------------------------------|---------------|
| Compra Venta | Compraventa y Unificación | 2.784 10/09/2013 | 56.011 |
| Compra Venta | Compraventa | 3.147 16/10/2013 | 63.806 |
| Planos | Planos | 1 02/01/2014 | |

MOVIMIENTOS REGISTRALES:

REGISTRO DE COMPRA VENTA

1 / 2 Compraventa y Unificación

Inscrito el: martes, 10 de septiembre de 2013
Tomo: 1 Folio Inicial: 56.011 - Folio Final: 56.061
Número de Inscripción: 2.784 Número de Repertorio: 6.565
Oficina donde se guarda el original: Notaría Tercera
Nombre del Cantón: Manta
Fecha de Otorgamiento/Providencia: jueves, 22 de agosto de 2013
Escritura/Juicio/Resolución:
Fecha de Resolución:
n.- Observaciones:



C O M P R A V E N T A Y U N I F I C A C I O N
El Fideicomiso Marina Blue representado por la Compañía Fiducia S.A. Administradora de Fondos y Fideicomisos Mercantiles, a su vez debidamente representado por el Sr. David Fernando Guino Calero. En esta escritura el Municipio de Manta vende a favor del FIDECOMISO MARINA BLUE el excedente de terreno de 5 224 2 m².
UNIFICACION.- Marina Blue es propietario de ocho (8) de terrenos ubicadas en el sector conocido como Piedra Larga de la ciudad de Manta los cuales se unifican de la siguiente manera. LOTE 2.- LOTE 3, LOTE 4, LOTE 5, FAJA N. 1 FAJA N. 2 FAJA N. 3 FAJA N. 4 áreas de terrenos que se unifican al area de excedente de 594.38 QUEDANDO UN AREA TOTAL DE 202034.06 m².

b.- Apellidos, Nombres y Domicilio de las Partes:

| Calidad | Cédula o R.U.C. | Nombre y/o Razón Social | Estado Civil | Domicilio |
|-----------|------------------|--|--------------|-----------|
| Comprador | 80-0000000065830 | Fideicomiso Marina Blue | | Manta |
| Vendedor | 80-0000000050594 | Gobierno Autonomo Descentralizado Munici | | Manta |

2.1.2 Compraventa

Inscrito el: miércoles, 16 de octubre de 2013
 Tomo: 1 Folio Inicial: 63.806 - Folio Final: 63.818
 Número de Inscripción: 3.147 Número de Repertorio: 7.380
 Oficina donde se guarda el original: Notaría Tercera
 Nombre del Cantón: Manta
 Fecha de Otorgamiento/Providencia: jueves, 26 de septiembre de 2013
 Escritura/Juicio/Resolución:
 Fecha de Resolución:



a.- Observaciones:

DESMIEMBRO del lote de terreno de propiedad de Fideicomiso Marina Blue el mismo que segun escritura tenia un area de 202.034,00m2 y mediante esta escritura desmembra un area de 17.004,97m2 quedando un area s o b r a n t e d e 1 8 5 . 0 2 9 , 0 9 m 2

b.- Apellidos, Nombres y Domicilio de las Partes:

| Calidad | Cédula o R.U.C. | Nombre y/o Razón Social | Estado Civil | Domicilio |
|-------------|------------------|-------------------------|--------------|-----------|
| Propietario | 80-0000000065830 | Fideicomiso Marina Blue | | Manta |

c.- Esta inscripción se refiere a la(s) que consta(n) en:

| Libro: | No. Inscripción: | Fee. Inscripción: | Folio Inicial: |
|--------------|------------------|-------------------|----------------|
| Compra Venta | 2784 | 10-sep-2013 | 56011 |



3.1 Planos

Inscrito el: jueves, 02 de enero de 2014
 Tomo: 1 Folio Inicial: 1 - Folio Final: 1
 Número de Inscripción: 1 Número de Repertorio: 12
 Oficina donde se guarda el original: Notaría Tercera
 Nombre del Cantón: Manta
 Fecha de Otorgamiento/Providencia: viernes, 06 de diciembre de 2013
 Escritura/Juicio/Resolución:
 Fecha de Resolución:

a.- Observaciones:

P L A N O S . D E L A U R B A N I Z A C I O N M A R I N A B L U E

b.- Apellidos, Nombres y Domicilio de las Partes:

| Calidad | Cédula o R.U.C. | Nombre y/o Razón Social | Estado Civil | Domicilio |
|-------------|------------------|---|--------------|-----------|
| Propietario | 80-0000000062440 | Fideicomiso Mercantil Inmobiliario Marina | | Manta |

c.- Esta inscripción se refiere a la(s) que consta(n) en:

| Libro: | No. Inscripción: | Fee. Inscripción: | Folio Inicial: |
|--------------|------------------|-------------------|----------------|
| Compra Venta | 2784 | 10-sep-2013 | 56011 |



TOTAL DE MOVIMIENTOS CERTIFICADOS:

| Libro | Número de Inscripciones | Libro | Número de Inscripciones |
|--------------|-------------------------|-------|-------------------------|
| Planos | | | |
| Compra Venta | 2 | | |

Los movimientos Registrales que constan en esta Ficha son los únicos que se refieren al predio que se registra.

Cualquier enmendadura, alteración o modificación al texto de este certificado lo invalida.

Emitido a las: 16:58:10 del jueves, 29 de mayo de 2014

A petición de: *Dr. Esteban Velasco*

Elaborado por: Zayda Azucena Salto Pachay
130730043-2



Validez del Certificado 30 días, Exempto que se diciera un traspaso de dominio o se emitiera un gravamen.



Abg. Jaime E. Delgado Intriago
Firma del Registrador

[Handwritten signature]

El interesado debe comunicar cualquier error en este Documento al Registrador de la Propiedad.





Empresa Pública Municipal
Registro de la Propiedad de
Manta-EP

Avenida 4 y Calle 11



Conforme a la solicitud Número: 95958, certifico hasta el día de hoy la Ficha Registral Número: 46376

INFORMACIÓN REGISTRAL

Fecha de Apertura: *jueves, 29 de mayo de 2014*
Parroquia: Manta
Tipo de Predio: Urbano
Cód. Catastral/Rol/Cont. Predial: XXXXXXXXXXXXXXXXXXXXXXXXXX



LINDEROS REGISTRALES:

LOTE NO. 196, MANZANA LAS BRISAS ESTE DE LA PARROQUIA MANTA CANTÓN MANTA DE LA URBANIZACIÓN "MARINA BLUE", con las siguientes medidas y linderos; Frente; 18,26m. Vía Las Brisas. Atrás; 17,95m - Lote No. 197 Costado Derecho; 32,82m. Lote No. 195. Costado izquierdo; 30,03m - Comunal lineal. Área Total; 539,07m². SOLVENCIA; EL PREDIO DESCRITO A LA PRESENTE FECHA SE ENCUENTRA LIBRE DE GRAVAMEN.

RESUMEN DE MOVIMIENTOS REGISTRALES:


| Libro | Acto | Número y Fecha de inscripción | Folio Inicial |
|--------------|---------------------------|-------------------------------|---------------|
| Compra Venta | Compraventa y Unificación | 2.784 10/09/2013 | 56.011 |
| Compra Venta | Compraventa | 3.147 16/10/2013 | 63.806 |
| Planos | Planos | 1 02/01/2014 | 1 |

MOVIMIENTOS REGISTRALES:

REGISTRO DE COMPRA VENTA

1 / 2 Compraventa y Unificación

Inscrito el: martes, 10 de septiembre de 2013
Tomo: 1 Folio Inicial: 56.011 - Folio Final: 56.061
Número de Inscripción: 2.784 Número de Repertorio: 6.565
Oficina donde se guarda el original: Notaría Tercera
Nombre del Cantón: Manta
Fecha de Otorgamiento/Providencia: jueves, 22 de agosto de 2013
Escritura/Juicio/Resolución:
Fecha de Resolución:



a.- Observaciones:

C O M P R A V E N T A Y U N I F I C A C I O N

* El Fideicomiso Marina Blue representado por la Compañía Fiducia S.A. Administradora de Fondos y Fideicomisos Mercantiles, a su vez debidamente representado por el Sr. David Fernando Guimo Castro. En esta escritura el Municipio de Manta vende a favor del FIDEICOMISO MARINA BLUE el excedente de terreno de c . . . 5 . . . 9 . . . III . . . 2 . . . UNIFICACION.- Marina Blue es propietario de siete áreas de terreno ubicadas en el sector conocido como Piedra Larga de la ciudad de Manta, los cuales se detallan de la siguiente manera: LOTE 2 - LOTE 3, LOTE 4, LOTE 5. FAJA N. 1 FAJA N. 2 FAJA N. 3 FAJA N. 4 áreas de terreno que equivalen al área de excedente de 594,38 Q U E D A N D O U N A R E A V A L I A D A D E 2 0 2 0 3 4 . 0 6 m 2

b.- Apellidos, Nombres y Domicilio de las Partes:

| | | | | |
|---------|-----------------|-------------------------|--------------|-----------|
| Calidad | Cédula o R.U.C. | Nombre y/o Razón Social | Estado Civil | Domicilio |
|---------|-----------------|-------------------------|--------------|-----------|

Certificación impresa por: ZmS

Ficha Registral: 46376

Página: 1 de 3

Comprador 80-000000065830 Fideicomiso Marina Blue Manta
Vendedor 80-000000050594 Gobierno Autonomo Descentralizado Muni Manta

2 / 2 Compraventa

Inscrito el: miércoles, 16 de octubre de 2013

Tomo: 1 Folio Inicial: 63.806 - Folio Final: 63.818

Número de Inscripción: 3.147 Número de Repertorio: 7.380

Oficina donde se guarda el original: Notaría Tercera

Nombre del Cantón: Manta

Fecha de Otorgamiento/Providencia: jueves, 26 de septiembre de 2013

Escritura/Juicio/Resolución:

Fecha de Resolución:

a.- Observaciones:

DESMEMBRACION del lote de terreno de propiedad de Fideicomiso Marina Blue el mismo que segun escritura tenia un area de 202.034,00m2 y mediante esta escritura desmembra un area de 17.004,97m2 quedando un area s o b r a n t e d e 1 8 5 . 0 2 9 , 0 9 m 2

b.- Apellidos, Nombres y Domicilio de las Partes:

| Calidad | Cédula o R.U.C. | Nombre y/o Razón Social | Estado Civil | Domicilio |
|-------------|-----------------|-------------------------|--------------|-----------|
| Propietario | 80-000000065830 | Fideicomiso Marina Blue | | Manta |

c.- Esta inscripción se refiere a la(s) que consta(n) en:

| Libro: | No. Inscripción: | Fec. Inscripción: | Folio Inicial: | Folio final: |
|--------------|------------------|-------------------|----------------|--------------|
| Compra Venta | 2784 | 10-sep-2013 | 56011 | 56061 |



3 / 1 Planos

Inscrito el: jueves, 02 de enero de 2014

Tomo: 1 Folio Inicial: 1 - Folio Final: 1

Número de Inscripción: 1 Número de Repertorio:

Oficina donde se guarda el original: Notaría Tercera

Nombre del Cantón: Manta

Fecha de Otorgamiento/Providencia: viernes, 06 de diciembre de 2013

Escritura/Juicio/Resolución:

Fecha de Resolución:

a.- Observaciones:

PLANOS DE LA URBANIZACION MARINA BLUE

b.- Apellidos, Nombres y Domicilio de las Partes:

| Calidad | Cédula o R.U.C. | Nombre y/o Razón Social | Estado Civil | Domicilio |
|-------------|-----------------|---|--------------|-----------|
| Propietario | 80-000000062440 | Fideicomiso Mercantil Inmobiliario Marina | | Manta |

c.- Esta inscripción se refiere a la(s) que consta(n) en:

| Libro: | No. Inscripción: | Fec. Inscripción: | Folio Inicial: | Folio final: |
|--------------|------------------|-------------------|----------------|--------------|
| Compra Venta | 2784 | 10-sep-2013 | 56011 | 56061 |



TOTAL DE MOVIMIENTOS CERTIFICADOS:

| Libro | Número de Inscripciones | Libro | Número de Inscripciones |
|--------------|-------------------------|-------|-------------------------|
| Planos | 1 | | |
| Compra Venta | 2 | | |

(Cantón Manta)


Los movimientos Registrales que constan en esta Ficha son los únicos que se refieren al predio que se certifica.

Cualquier enmendadura, alteración o modificación al texto de este certificado lo invalida.

Emitido a las: 16:52:55 del jueves, 29 de mayo de 2014

A petición de: *J. F. Delgado Intriago*

Elaborado por: *Zayda Azucena Salto Pachay*
130730043-2



Abg. Jaime F. Delgado Intriago
Firma del Registrador

El interesado debe comunicar cualquier error en este Documento al Registrador de la Propiedad.





Empresa Pública Municipal
Registro de la Propiedad de
Manta-EP

Avenida 4 y Calle 11


(Se extendió y kes)

46375

Conforme a la solicitud Número: 95958, certifico hasta el día de hoy la Ficha Registral Número 46375:

INFORMACIÓN REGISTRAL

Fecha de Apertura: *jueves, 29 de mayo de 2014*
 Parroquia: Manta
 Tipo de Predio: Urbano
 Cód.Catastral/Rel/Ident.Predial: XXXXXXXXXXXXXXXXXXXXXXXXXXXXX



LINDEROS REGISTRALES:

LOTE NO. 195, MANZANA LAS BRISAS ESTE DE LA PARROQUIA MANTA CANTÓN MANTA DE LA URBANIZACIÓN "MARINA BLUE", con las siguientes medidas y linderos: Frente; 19,09m. Vía Las Brisas. Atrás; 17,76m - Lote No. 198 Costado Derecho; 27,49m. Lote No. 194. Costado izquierdo; 32,82m - Lotes No. 196 Área Total; 550,09m². SOLVENCIA; EL PREDIO DESCRITO A LA PRESENTE FECHA SE ENCUENTRA LIBRE DE GRAVAMEN.

RESUMEN DE MOVIMIENTOS REGISTRALES:

| Libro | Año | Número y fecha de inscripción | Folio Inicial |
|--------------|---------------------------|-------------------------------|---------------|
| Compr. Venta | Compraventa y Unificación | 2.784 10/09/2013 | 56.011 |
| Compr. Venta | Compraventa | 3.147 16/10/2013 | 63.806 |
| Plenos | Plenos | 1 02/01/2014 | 1 |

MOVIMIENTOS REGISTRALES:

REGISTRO DE COMPRA VENTA

1 / 2 Compraventa y Unificación

Inscrito el: *martes, 10 de septiembre de 2013*
 Tomo: 1 Folio Inicial: 56.011 - Folio Final: 56.061
 Número de Inscripción: 2.784 Número de Repertorio: 6.565
 Oficina donde se guarda el original: Notaría Tercera
 Nombre del Cantón: Manta
 Fecha de Otorgamiento/Providencia: *jueves, 22 de agosto de 2013*
 Escritura/Juicio/Resolución:
 Fecha de Resolución:



a.- Observaciones:

C O M P R A V E N T A Y U N I F I C A C I O N

* El Fideicomiso Marina Blue representado por la Compañía Fiducia S.A. Administradora de Fondos y Fideicomisos Mercantiles, a su vez debidamente representado por el Sr. David Fernando Guime Calera. En esta escritura el Municipio de Manta, a través del FIDEICOMISO MARINA BLUE el excedente de terreno de 594.38 m² de terreno ubicado en el sector conocido como Piedra Larga de la ciudad de Manta las cuales se detallan de la siguiente manera: LOTE 2.- LOTE 3, LOTE 4, LOTE 5, FAJA N. 1 FAJA N. 2 FAJA N. 3 FAJA N. 4 y FAJA N. 5 de los terrenos que se unifican al área de excedente de 594.38 m² QUEDANDO UN AREA TOTAL DE 202034.03 m²

b.- Apellidos, Nombres y Domicilio de las Partes:

| Calidad | Cédula o R.U.C. | Nombre y/o Razón Social | Estado Civil | Domicilio |
|-----------|------------------|--|--------------|-----------|
| Comprador | 80-0000000065830 | Fideicomiso Marina Blue | | Manta |
| Vendedor | 80-0000000050594 | Gobierno Autonomo Descentralizado Municipi | | Manta |

27.2 Compraventa

Inscrito el: miércoles, 16 de octubre de 2013

Tomo: I Folio Inicial: 63.806 - Folio Final: 63.818
 Número de Inscripción: 3.147 Número de Repertorio: 7.380
 Oficina donde se guarda el original: Notaría Tercera
 Nombre del Cantón: Manta
 Fecha de Otorgamiento/Providencia: jueves, 26 de septiembre de 2013
 Escritura/Juicio/Resolución:
 Fecha de Resolución:



a.- Observaciones:

DESMEMBRACION del lote de terreno de propiedad de Fideicomiso Marina Blue el mismo que segun escritura tenia un area de 202.034,00m2 y mediante esta escritura desmembra un area de 17.004,97m2 quedando un area s o b r a n t e d e 1 8 5 . 0 2 9 , 0 9 m 2

b.- Apellidos, Nombres y Domicilio de las Partes:

| Calidad | Cédula o R.U.C. | Nombre y/o Razón Social | Estado Civil | Domicilio |
|-------------|------------------|-------------------------|--------------|-----------|
| Propietario | 80-0000000065830 | Fideicomiso Marina Blue | | Manta |

c.- Esta inscripción se refiere a la(s) que consta(n) en:

| Libro: | No. Inscripción: | Fec. Inscripción: | Folio Inicial: | Folio final: |
|--------------|------------------|-------------------|----------------|--------------|
| Compra Venta | 2784 | 10-sep-2013 | 5600 | 5600 |

31 Planos

Inscrito el: jueves, 02 de enero de 2014

Tomo: I Folio Inicial: 1 - Folio Final: 1
 Número de Inscripción: 1 Número de Repertorio: 12
 Oficina donde se guarda el original: Notaría Tercera
 Nombre del Cantón: Manta
 Fecha de Otorgamiento/Providencia: viernes, 06 de diciembre de 2013
 Escritura/Juicio/Resolución:
 Fecha de Resolución:



a.- Observaciones:

PLANOS DE LA URBANIZACION MARINA BLUE

b.- Apellidos, Nombres y Domicilio de las Partes:

| Calidad | Cédula o R.U.C. | Nombre y/o Razón Social | Estado Civil | Domicilio |
|-------------|------------------|---|--------------|-----------|
| Propietario | 80-0000000062440 | Fideicomiso Mercantil Inmobiliario Marina | | Manta |

c.- Esta inscripción se refiere a la(s) que consta(n) en:

| Libro: | No. Inscripción: | Fec. Inscripción: | Folio Inicial: | Folio final: |
|--------------|------------------|-------------------|----------------|--------------|
| Compra Venta | 2784 | 10-sep-2013 | 5601 | 5601 |



TOTAL DE MOVIMIENTOS CERTIFICADOS:

| Libro | Número de Inscripciones | Libro | Número de Inscripciones |
|--------------|-------------------------|-------|-------------------------|
| Paros | 1 | | |
| Compra Venta | 2 | | |

Los movimientos Registrales que constan en esta Ficha son los únicos que se refieren al predio que se certifica

Cualquier comendadura, alteración o modificación al texto de este certificado lo invalida.

Emitido a las: 17:20:57 del jueves, 29 de mayo de 2014

A petición de: *[Handwritten Name]*

Elaborado por : Zayda Azucena Saffos Pachay
130730043-2



Validez del Certificado 30 días, Excepción que se dé un traspaso de dominio o se emita un gravamen.

El interesado debe comunicar cualquier error en este Documento al Registrador de la Propiedad.



bg. Jaime E. Delgado Intriago
Firma del Registrador





Empresa Pública Municipal
Registro de la Propiedad de
Manta-EP

Avenida 4 y Calle 11

46374



Conforme a la solicitud Número: 95958, certifico hasta el día de hoy la Ficha Registral Número

INFORMACIÓN REGISTRAL

Fecha de Apertura: *jueves, 29 de mayo de 2014*
Parroquia: Manta
Tipo de Predio: Urbano
Cód. Catastral/Rel/Ident. Preciel: XXXXXXXXXXXXXXXXXXXXXXXXXX



LINDEROS REGISTRALES:

LOTE NO. 194, MANZANA LAS BRISAS ESTE DE LA PARROQUIA MANTA CANTÓN MANTA DE LA URBANIZACIÓN "MARINA BLUE", con las siguientes medidas y linderos: Frente; 17.80m. Vía Las Brisas. Atrás; 17.76m - Lote No. 199 Costado Derecho; 30.23m. Lote No. 193. Costado izquierdo; 30.79m - Lotes No. 195 y 198 Área Total; 537,69m2. SOLVENCIA; EL PREDIO DESCRITO A LA PRESENTE FECHA SE ENCUENTRA LIBRE DE GRAVAMEN.

RESUMEN DE MOVIMIENTOS REGISTRALES:

| Libro | Acto | Número y fecha de inscripción | Folio Inicial |
|--------------|---------------------------|-------------------------------|---------------|
| Compra Venta | Compraventa y Unificación | 2.784 10/09/2013 | 56.011 |
| Compra Venta | Compraventa | 3.147 16/10/2013 | 63.806 |
| Planos | Planos | 1 07/01/2014 | |

MOVIMIENTOS REGISTRALES:

REGISTRO DE COMPRA VENTA

1. 2 Compraventa y Unificación

Inscrito el: martes, 10 de septiembre de 2013
Tomo: 1 Folio Inicial: 56.011 - Folio Final: 56.061
Número de inscripción: 2.784 Número de Repertorio: 6.565
Oficina donde se guarda el original: Notaría Tercera
Nombre del Cantón: Manta

Fecha de Otorgamiento/Providencia: jueves, 22 de agosto de 2013

Escritura/Juicio/Resolución:

Fecha de Resolución:

a.- Observaciones:

COMPRAVENTA Y UNIFICACION

* El Fideicomiso Marina Blue representado por la Compañía Fiducia S.A. Administradora de Fondos y Fideicomisos Mercantiles, a su vez debidamente representada por el Sr. David Fernando Guime Calero.

En esta escritura el Municipio de Manta vende a favor del FIDEICOMISO MARINA BLUE el excedente de terreno de 594.38 metros cuadrados ubicadas en el sector conocido como Piedra Larga de la ciudad de Manta los cuales se detallan de la siguiente manera. LOTE 2 - LOTE 3, LOTE 4, LOTE 5, FAJAN 1 FAJAN 2 FAJAN 3 FAJAN 4 áreas de terreno que se unifican al área de excedente de 594.38

QUEDANDO UN TOTAL DE 202034.06 m2.

Certificación impresa por Zúñiga

Ficha Registral: 46374

Página 1 de 1



b.- Apellidos, Nombres y Domicilio de las Partes:

| Calidad | Cédula o R.U.C. | Nombre y/o Razón Social | Estado Civil | Domicilio |
|-----------|-----------------|--|--------------|-----------|
| Comprador | 80-000000065830 | Fideicomiso Marina Blue | | Manta |
| Vendedor | 80-000000050594 | Gobierno Autonomo Descentralizado Muni | | Manta |

2 / 2 Compraventa

Inscrito el: miércoles, 16 de octubre de 2013
 Tomo: 1 Folio Inicial: 63.806 - Folio Final: 63.818
 Número de Inscripción: 3.147 Número de Repertorio: 7.380
 Oficina donde se guarda el original: Notaría Tercera
 Nombre del Cantón: Manta
 Fecha de Otorgamiento/Providencia: jueves, 26 de septiembre de 2013
 Escritura/Juicio/Resolución:



Fecha de Resolución:

a.- Observaciones:

DESMEMBROCIÓN del lote de terreno de propiedad de Fideicomiso Marina Blue el mismo que según escritura tenía un área de 202.034,00m2 y mediante esta escritura desmembra un área de 17.004,97m2 quedando un área s o b r a n t e d e 1 8 5 . 0 2 9 , 0 9 m 2

b.- Apellidos, Nombres y Domicilio de las Partes:

| Calidad | Cédula o R.U.C. | Nombre y/o Razón Social | Estado Civil | Domicilio |
|-------------|-----------------|-------------------------|--------------|-----------|
| Propietario | 80-000000065830 | Fideicomiso Marina Blue | | Manta |

c.- Esta inscripción se refiere a la(s) que consta(n) en:

| Libro: | No. Inscripción: | Fec. Inscripción: | Folio Inicial: | Folio final: |
|--------------|------------------|-------------------|----------------|--------------|
| Compra Venta | 2784 | 10-sep-2013 | 56011 | 56061 |

3 / 1 Planos

Inscrito el: jueves, 02 de enero de 2014
 Tomo: 1 Folio Inicial: 1 - Folio Final: 1
 Número de Inscripción: 1 Número de Repertorio:
 Oficina donde se guarda el original: Notaría Tercera
 Nombre del Cantón: Manta
 Fecha de Otorgamiento/Providencia: viernes, 06 de diciembre de 2013
 Escritura/Juicio/Resolución:



Fecha de Resolución:

a.- Observaciones:

P L A N O S D E L A U R B A N I Z A C I O N M A R I N A B L U E

b.- Apellidos, Nombres y Domicilio de las Partes:

| Calidad | Cédula o R.U.C. | Nombre y/o Razón Social | Estado Civil | Domicilio |
|-------------|-----------------|------------------------------------|--------------|-----------|
| Propietario | 80-000000062440 | Fideicomiso Mercantil Inmobiliario | | Manta |

c.- Esta inscripción se refiere a la(s) que consta(n) en:

| Libro: | No. Inscripción: | Fec. Inscripción: | Folio Inicial: | Folio final: |
|--------------|------------------|-------------------|----------------|--------------|
| Compra Venta | 2784 | 10-sep-2013 | 56011 | 56061 |



TOTAL DE MOVIMIENTOS CERTIFICADOS:

| Libro | Número de Inscripciones | Libro | Número de Inscripciones |
|--------------|-------------------------|-------|-------------------------|
| Pianos | 1 | | |
| Compra Venta | 2 | | |

Los movimientos Registrales que constan en esta Ficha son los únicos que se refieren al predio que se certifica.

Cualquier enmendadura, alteración o modificación al texto de este certificado lo invalida.

Emitido a las: 16:46:23 del jueves, 29 de mayo de 2014

A petición de: Sr. *Jaime E. Delgado Intriago*

Elaborado por: Zayda Azucena Salto Pachay
130730043-2



Validez del Certificado 30 días, Excepto que se diera un traspaso de dominio o se emitiera un gravamen.



Abg. Jaime E. Delgado Intriago
Firma del Registrador

El interesado debe comunicar cualquier error en este Documento al Registrador de la Propiedad.





Empresa Pública Municipal
Registro de la Propiedad de
Manta-EP

Avenida 4 y Calle 11

46373

Conforme a la solicitud Número: 95958, certifico hasta el día de hoy la Ficha Registral Número: 46373

INFORMACIÓN REGISTRAL

Fecha de Apertura: *jueves, 29 de mayo de 2014*
Parroquia: Manta
Tipo de Predio: Urbano
Céd. Catastral/Rol/Ident. Predial: XXXXXXXXXXXXXXXXXXXXXXXXXXXXXXX



LINDEROS REGISTRALES:
LOTE No. 193. MANZANA LAS BRISAS ESTE DE LA PARROQUIA MANTA CANTÓN MANTA DE LA URBANIZACIÓN "MARINA BLUE", con las siguientes medidas y linderos. Frente; 17,78- Vía Las Brisas. Atrás; 17,76m. Lote No. 200. Costado Derecho; 30,63m. Lote No. 192 y 201. Costado Izquierdo; 30,23m. Lote No. 194, Área Total; 537,32m2. SOLVENCIA; EL PREDIO DESCRITO A LA PRESENTE FECHA SE ENCUENTRA LIBRE DE GRAVAMEN.

RESUMEN DE MOVIMIENTOS REGISTRALES:

| Acto | Número y fecha de inscripción | Folio Inicial |
|--------------|-------------------------------|---------------|
| Libro | 2.784 10/09/2013 | 56.011 |
| Compra Venta | 3.147 16/10/2013 | 63.806 |
| Compra Venta | 1 02/01/2014 | |
| Planes | | |

REGISTRO DE COMPRA VENTA

Compra y Unificación
Inscrito el: *martes, 10 de septiembre de 2013*
Tomo: 1 Folio Inicial: 56.011 - Folio Final: 56.061
Número de Inscripción: 2.784 Número de Repertorio: 6.565
Oficina donde se guarda el original: Notaria Tercera
Nombre del Cantón: Manta
Fecha de Otorgamiento/Provisión: *jueves, 22 de agosto de 2013*
Escritura/Juicio/Resolución:



COMPRAVENTA Y UNIFICACION
* El Fideicomiso Marina Blue representado por la Compañía Fiducia S.A. Administradora de Fondos y Fideicomisos Mercantiles, a su vez debidamente representado por el Sr David Fernando Guime Calero, en esta escritura el Municipio de Manta vende a favor del FIDEICOMISO MARINA BLUE el excedente de terreno UNIFICACION. - Marina Blue es propietaria de ochenta y cinco (85) lotes ubicados en el sector conocido como Piedra Larga de la ciudad de Manta los cuales se detallan de la siguiente manera. LOTE 2 - LOTE 3, LOTE 4, LOTE 5, FAJA N. 1 FAJA N. 2 FAJA N. 3 FAJA N. 4 áreas que reúnen un total de 594,38 m2. Q U E D A N D O U N A R E A D E 2 0 2 0 3 4 . 0 0 6 m 2 .

Certificación impresa por: ZolS

Ficha Registral: 46373

Página: 1 de 3

b.- Apellidos, Nombres y Domicilio de las Partes:

| | | | | |
|-----------|------------------|--|--------------|-----------|
| Calidad | Cédula o R.U.C. | Nombre y/o Razón Social | Estado Civil | Domicilio |
| Comprador | 80-0000000065830 | Fideicomiso Marina Blue | | Manta |
| Vendedor | 80-0000000050594 | Gobierno Autónomo Descentralizado Muni | | Manta |

2 / 2 Compraventa

Inscrito el: miércoles, 16 de octubre de 2013
 Tomo: 1 Folio Inicial: 63.806 - Folio Final: 63.818
 Número de Inscripción: 3.147 Número de Repertorio: 7.380
 Oficina donde se guarda el original: Notaría Tercera
 Nombre del Cantón: Manta
 Fecha de Otorgamiento/Providencia: jueves, 26 de septiembre de 2013
 Escritura/Juicio/Resolución:
 Fecha de Resolución:



a.- Observaciones:
 DESMEMBRACION del lote de terreno de propiedad de Fideicomiso Marina Blue el mismo que segun escritura tenia un area de 202.034,00m2 y mediante esta escritura desmembra un area de 17.004,97m2 quedando un area sobrante de 185.029.09 m2

b.- Apellidos, Nombres y Domicilio de las Partes:

| | | | | |
|-------------|------------------|-------------------------|--------------|-----------|
| Calidad | Cédula o R.U.C. | Nombre y/o Razón Social | Estado Civil | Domicilio |
| Propietario | 80-0000000065830 | Fideicomiso Marina Blue | | Manta |

c.- Esta inscripción se refiere a la(s) que consta(n) en:
 Libro: No. Inscripción: Fec. Inscripción: Folio Inicial:
 Compra Venta 2784 10-sep-2013 56011



3 / 1 Planos

Inscrito el: jueves, 02 de enero de 2014
 Tomo: 1 Folio Inicial: 1 - Folio Final: 1
 Número de Inscripción: 1 Número de Repertorio: 12
 Oficina donde se guarda el original: Notaría Tercera
 Nombre del Cantón: Manta
 Fecha de Otorgamiento/Providencia: viernes, 06 de diciembre de 2013
 Escritura/Juicio/Resolución:
 Fecha de Resolución:

a.- Observaciones:

PLANOS DE LA URBANIZACION MARINA BLUE

b.- Apellidos, Nombres y Domicilio de las Partes:

| | | | | |
|-------------|------------------|--|--------------|-----------|
| Calidad | Cédula o R.U.C. | Nombre y/o Razón Social | Estado Civil | Domicilio |
| Propietario | 80-0000000062440 | Fideicomiso Mercantil Inmobiliaria Marina Blue | | Manta |

c.- Esta inscripción se refiere a la(s) que consta(n) en:
 Libro: No. Inscripción: Fec. Inscripción: Folio Inicial:
 Compra Venta 2784 10-sep-2013 56011



TOTAL DE MOVIMIENTOS CERTIFICADOS:

| Libro | Número de Inscripciones | Libro | Número de Inscripciones |
|--------------|-------------------------|-------|-------------------------|
| Planos | 1 | | |
| Compra Venta | 2 | | |


Los movimientos Registrales que constan en esta Ficha son los únicos que se refieren al predio que se certifica.

Cualquier enmendadura, alteración o modificación al texto de este certificado lo invalida.

Emitido a las: 16:40:38 del jueves, 29 de mayo de 2014

A petición de: Sr. *Fernán López*

Elaborado por: Zayda Azucena Salto Pachay
130730043-2



Validez del Certificado 30 días, Excepto que se diera un traspaso de dominio o se emitiera un gravamen.



J. E. Delgado Intriago
Abg. Jaime E. Delgado Intriago
Firma del Registrador

El interesado debe comunicar cualquier error en este Documento al Registrador de la Propiedad.





Empresa Pública Municipal
Registro de la Propiedad de
Manta-EP

Avenida 4 y Calle 11

46357

Conforme a la solicitud Número: 95958, certifico hasta el día de hoy la Ficha Registral Número 46357

INFORMACIÓN REGISTRAL

Fecha de Apertura: *jueves, 29 de mayo de 2014*
Parroquia: Manta
Tipo de Predio: Urbano
Cód.Catastral/Rol/Ident.Precial: XXXXXXXXXXXXXXXXXXXXXXXXXX



LINDEROS REGISTRALES:

LOTE N° 243 MANZANA PACIFICO DE LA URBANIZACION MARINA BLUE, de la Parroquia Manta con las siguientes medidas y linderos. FRENTE: 27,79 m.- Via La Costa. ATRAS: 24,30m.- lote N° 242. COSTADO DERECHO: 15.29m.- Via Pacifico. COSTADO IZQUIERDO: 15,00m.- Via la Costa. AREA TOTAL: 447,27m2. SOLVENCIA: EL LOTE DESCRITO SE ENCUENTRA LIBRE DE GRAVAMEN.

RESUMEN DE MOVIMIENTOS REGISTRALES:


| Libro | Acto | Número y fecha de inscripción | Folio Inicial |
|--------------|---------------------------|-------------------------------|---------------|
| Compra Venta | Compraventa y Unificación | 2.784 10/09/2013 | 56.011 |
| Compra Venta | Compraventa | 3.147 16/10/2013 | 63.806 |
| Planes | Planes | 1 02/01/2014 | |

MOVIMIENTOS REGISTRALES:

REGISTRO DE COMPRA VENTA

1 / 2 Compraventa y Unificación

Inscrito el: martes, 10 de septiembre de 2013
Tomo: 1 Folio Inicial: 56.011 - Folio Final: 56.061
Número de Enscripción: 2.784 Número de Repertorio: 6.565
Oficina donde se guarda el original: Notaría Tercera
Nombre del Cantón: Manta
Fecha de Otorgamiento/Providencia: jueves, 22 de agosto de 2013
Escritura/Juicio/Resolución:
Fecha de Resolución:



a.- Observaciones:

C O M P R A V E N T A Y U N I F I C A C I O N

El Fideicomiso Marina Blue representado por la Compañía Fiducia S.A Administradora de Fondos y Fideicomisos Mercantiles, a su vez debidamente representado por el Sr. David Fernando Guime Calero. En esta escritura el Municipio de Manta vende a favor de FIDEICOMISO MARINA BLUE el excedente de terreno

d e 5 9 4 3 8 m 2
UNIFICACION - Marina Blue es propietario de ocho áreas de terrenos ubicadas en el sector conocido como Piedra Larga de la ciudad de Manta las cuales se detallan de la siguiente manera. LOTE 2.- LOTE 3, LOTE 4, LOTE 5, FAJA N. 1 FAJA N. 2 FAJA N. 3 FAJA N. 4 áreas de terrenos que se unifican al área de excedente de 594.38 QUEDANDO UN AREA 2 0 2 0 3 4 . 0 6 m 2 .

b.- Apellidos, Nombres y Domicilio de las Partes:

| Calidad | Cédula o R.U.C. | Nombre y apellido | Estado Civil | Domicilio |
|-----------|-----------------|---|--------------|-----------|
| Comprador | 80-000000065830 | Fideicomiso Marina Blue | | Manta |
| Vendedor | 80-000000050594 | Gobierno Autónomo Descentralizado Municipal | | Manta |



Certificación impresa por: JUM

Ficha Registral: 46357

Página: 1 de 2

2 / 2 Compraventa

Inscrito el: **miércoles, 16 de octubre de 2013**

Tomo: **1** Folio Inicial: **63.806** - Folio Final: **63.818**
Número de Inscripción: **3.147** Número de Repertorio: **7.380**
Oficina donde se guarda el original: **Notaría Tercera**
Nombre del Cantón: **Manta**

Fecha de Otorgamiento/Providencia: **jueves, 26 de septiembre de 2013**

Escritura/Juicio/Resolución:

Fecha de Resolución:

a.- Observaciones:

DESMEMBRACION del lote de terreno de propiedad de Fideicomiso Marina Blue el mismo que segun escritura tenia un area de 202.034,00m2 y mediante esta escritura desmembra un area de 17.004,97m2 quedando un area **s o b r a n t e d e 1 8 5 . 0 2 9 , 0 9 m 2**

b.- Apellidos, Nombres y Domicilio de las Partes:

| Calidad | Cédula o R.U.C. | Nombre y/o Razón Social | Estado Civil | Domicilio |
|-------------|------------------|-------------------------|--------------|-----------|
| Propietario | 80-0000000065830 | Fideicomiso Marina Blue | | Manta |

c.- Esta inscripción se refiere a la(s) que consta(n) en:

| Libro: | No. Inscripción: | Fec. Inscripción: | Folio Inicial: | Folio final: |
|--------------|------------------|-------------------|----------------|--------------|
| Compra Venta | 2784 | 10-sep-2013 | 56011 | 56061 |

3 / 1 Planos

Inscrito el: **jueves, 02 de enero de 2014**

Tomo: **1** Folio Inicial: **1** - Folio Final: **1**
Número de Inscripción: **1** Número de Repertorio: **12**
Oficina donde se guarda el original: **Notaría Tercera**
Nombre del Cantón: **Manta**

Fecha de Otorgamiento/Providencia: **viernes, 06 de diciembre de 2013**

Escritura/Juicio/Resolución:

Fecha de Resolución:

a.- Observaciones:

P L A N O S D E L A U R B A N I Z A C I O N M A R I N A B L U E

b.- Apellidos, Nombres y Domicilio de las Partes:

| Calidad | Cédula o R.U.C. | Nombre y/o Razón Social | Estado Civil | Domicilio |
|-------------|------------------|---|--------------|-----------|
| Propietario | 80-0000000062440 | Fideicomiso Mercantil Inmobiliario Marina | | Manta |

c.- Esta inscripción se refiere a la(s) que consta(n) en:

| Libro: | No. Inscripción: | Fec. Inscripción: | Folio Inicial: | Folio final: |
|--------------|------------------|-------------------|----------------|--------------|
| Compra Venta | 2784 | 10-sep-2013 | 56011 | 56061 |



TOTAL DE MOVIMIENTOS CERTIFICADOS:

| Libro | Número de Inscripciones | Libro | Número de Inscripciones |
|--------------|-------------------------|-------|-------------------------|
| Planos | 1 | | |
| Compra Venta | 2 | | |

Sección 7a

Los movimientos Registrales que constan en esta Ficha son los únicos que se refieren al predio que se certifica.

Cualquier enmendadura, alteración o modificación al texto de este certificado lo invalida.

Emitido a las: 12:38:14 del jueves, 29 de mayo de 2014

A petición de: [Firma]

Elaborado por: Julianna Lourdes Macías Suárez
131136755-9



Validez del Certificado 30 días, Excepto que se diciera un traspaso de dominio o se constituya un gravamen.



El interesado debe comunicar cualquier error en este Documento al Registrador de la Propiedad.



Abg. Jaime E. Delgado Intriago
Firma del Registrador





Empresa Pública Municipal
Registro de la Propiedad de
Manta-EP

Avenida 4 y Calle 11

46358



Conforme a la solicitud Número: 95958, certifico hasta el día de hoy la Ficha Registral Número

INFORMACIÓN REGISTRAL

Fecha de Apertura: *jueves, 29 de mayo de 2014*
Parroquia: Manta
Tipo de Predio: Urbano
Cód. Catastral/Rol/Ident. Predial: XXXXXXXXXXXXXXXXXXXXXXXXXX



LINDEROS REGISTRALES:

LOTE N° 244 MANZANA PACIFICO DE LA URBANIZACION MARINA BLUE, de la Parroquia Manta con las siguientes medidas y linderos. FRENTE: 25,67 m.- Via La Costa. ATRAS: 23,26m.- lote N° 245. COSTADO DERECHO: 15,97m.- Via la costa. COSTADO IZQUIERDO: 23,10m.- Comunal final. AREA TOTAL: 434,25m2. SOLVENCIA: EL LOTE DESCRITO SE ENCUENTRA LIBRE DE GRÁVAMEN.

RESUMEN DE MOVIMIENTOS REGISTRALES:

| Libro | Acto | Número y Fecha de Inscripción | Folio Inicial |
|--------------|---------------------------|-------------------------------|---------------|
| Compra Venta | Compraventa y Unificación | 2.784 10/09/2013 | 56.011 |
| Compra Venta | Compraventa | 3.147 16/10/2013 | 63.806 |
| Planos | Planos | 1 02/01/2014 | 1 |

MOVIMIENTOS REGISTRALES:

REGISTRO DE COMPRA VENTA

1 / 2 Compraventa y Unificación

Inscrito el: martes, 10 de septiembre de 2013
Tomo: I Folio Inicial: 56.011 - Folio Final: 56.061
Número de Inscripción: 2.784 Número de Repertorio: 6.565
Oficina donde se guarda el original: Notaría Tercera
Nombre del Cantón: Manta
Fecha de Otorgamiento/Providencia: jueves, 22 de agosto de 2013
Escritura/Juicio/Resolución:
Fecha de Resolución:




a.- Observaciones:

C O M P R A V E N T A Y U N I F I C A C I O N
+ el Fideicomiso Marina Blue representado por la Compañía Fiducia S.A. Administradora de Fondos y Fideicomisos Mercantiles, a su vez debidamente representada por el Sr. David Fernando Guzmán Calero. En esta escritura el Municipio de Manta vende a favor de FIDEICOMISO MARINA BLUE el excedente de terreno de 5 9 4 . 3 8 m 2 .
UNIFICACION.- Marina Blue es propietario de ocho áreas de terrenos ubicadas en el sector conocido como Piedra Larga de la ciudad de Manta las cuales se detallan de la siguiente manera. LOTE 2.- LOTE 3, LOTE 4, LOTE 5, FAJA N. 1 FAJA N. 2 FAJA N. 3 FAJA N. 4 áreas y terrenos que se unifican al área de excedente de 594.38 Q U E D A N D O U N A R E A D E 2 0 2 0 3 4 . 0 6 m 2 .

b.- Apellidos, Nombres y Domicilio de las Partes:

| Calidad | Cédula o R.U.C. | Nombre y Apellido | Estado Civil | Domicilio |
|-----------|-----------------|---|--------------|-----------|
| Comprador | 80-000000065832 | Fideicomiso Marina Blue | | Manta |
| Vendedor | 80-000000050594 | Gobernador Autónomo Descentralizado Muncipi | | Manta |



Certificación impresa por: JRM

Ficha Registral: 46358

Página: 1 de 1

2 / 2 Compraventa

Inscrito el: miércoles, 16 de octubre de 2013

Tomo: 1 Folio Inicial: 63.806 - Folio Final: 63.818

Número de Inscripción: 3.147 Número de Repertorio: 7.380

Oficina donde se guarda el original: Notaría Tercera

Nombre del Cantón: Manta

Fecha de Otorgamiento/Providencia: jueves, 26 de septiembre de 2013

Escritura/Juicio/Resolución:

Fecha de Resolución:

a.- Observaciones:

DESMEMBRACION del lote de terreno de propiedad de Fideicomiso Marina Blue el mismo que segun escritura tenia un area de 202.034,00m2 y mediante esta escritura desmembra un area de 17.004,97m2 quedando un area s o b r a n t e d e 1 8 5 . 0 2 9 . 0 9 m 2

b.- Apellidos, Nombres y Domicilio de las Partes:

| Calidad | Cédula o R.U.C. | Nombre y/o Razón Social | Estado Civil | Domicilio |
|-------------|------------------|-------------------------|--------------|-----------|
| Propietario | 80-0000000065830 | Fideicomiso Marina Blue | | Manta |

c.- Esta inscripción se refiere a la(s) que consta(n) en:

| Libro: | No. Inscripción: | Fec. Inscripción: | Folio Inicial: | Folio final: |
|--------------|------------------|-------------------|----------------|--------------|
| Compra Venta | 2784 | 10-sep-2013 | 56011 | 56061 |

3 / 1 Planos

Inscrito el: jueves, 02 de enero de 2014

Tomo: 1 Folio Inicial: 1 - Folio Final: 1

Número de Inscripción: 1 Número de Repertorio: 12

Oficina donde se guarda el original: Notaría Tercera

Nombre del Cantón: Manta

Fecha de Otorgamiento/Providencia: viernes, 06 de diciembre de 2013

Escritura/Juicio/Resolución:

Fecha de Resolución:

a.- Observaciones:

P L A N O S D E L A U R B A N I Z A C I O N M A R I N A B L U E

b.- Apellidos, Nombres y Domicilio de las Partes:

| Calidad | Cédula o R.U.C. | Nombre y/o Razón Social | Estado Civil | Domicilio |
|-------------|------------------|---|--------------|-----------|
| Propietario | 80-0000000062440 | Fideicomiso Mercantil Inmobiliario Marina | | Manta |

c.- Esta inscripción se refiere a la(s) que consta(n) en:

| Libro: | No. Inscripción: | Fec. Inscripción: | Folio Inicial: | Folio final: |
|--------------|------------------|-------------------|----------------|--------------|
| Compra Venta | 2784 | 10-sep-2013 | 56011 | 56061 |



TOTAL DE MOVIMIENTOS CERTIFICADOS:

| Libro | Número de Inscripciones | Libro | Número de Inscripciones |
|--------------|-------------------------|-------|-------------------------|
| Planos | 1 | | 1 |
| Compra Venta | 2 | | |

Los movimientos Registrales que constan en esta Ficha son los únicos que se refieren al predio que se certifica.

Cualquier enmendadura, alteración o modificación al texto de este certificado lo invalida.

Emitido a las: 15:09:30 del jueves, 29 de mayo de 2014

A petición de: ...

Elaborado por: Juliana Lourdes Macías Suárez
131136755-9



Validez del Certificado 30 días, Excepto que se diere un traspaso de dominio o se entienda un gravamen.

El interesado debe comunicar cualquier error en este Documento al Registrador de la Propiedad.



Abg. Jaime E. Delgado Intriago
Firma del Registrador

[Handwritten signature]





Empresa Pública Municipal
Registro de la Propiedad de
Manta-EP

Avenida 4 y Calle 11

46359



Conforme a la solicitud Número: 95958, certifico hasta el día de hoy la Ficha Registral Número: 46359

INFORMACIÓN REGISTRAL

Fecha de Aportura: Jueves, 29 de mayo de 2014
Parroquia: Manta
Tipo de Predio: Urbano
Cód.Catastral/Rol/Ident.Predial: XXXXXXXXXXXXXXXXXXXXXXXXXX



LINDEROS REGISTRALES:

LOTE N° 245 MANZANA PACIFICO DE LA URBANIZACION MARINA BLUE, de la Parroquia Manta con las siguientes medidas y linderos. FRENTE: 20,56 m.- Via La Costa. ATRAS: 20,58m.- Comunal Lineal. COSTADO DERECHO: 23,84m.- Lote N.- 246. COSTADO IZQUIERDO: 23,26m.- Lote N.- 244. AREA TOTAL: 484,46m2. SOLVENCIA: EL LOTE DESCRITO SE ENCUENTRA LIBRE DE GRAVAMEN.

RESUMEN DE MOVIMIENTOS REGISTRALES:

| Libro | Acto | Número y fecha de inscripción | Folio Inicial |
|--------------|---------------------------|-------------------------------|---------------|
| Compra Venta | Compraventa y Unificación | 2.784 10/09/2013 | 56.011 |
| Compra Venta | Compraventa | 3.147 16/10/2013 | 63.806 |
| Planos | Planos | 1 02/01/2014 | 1 |

MOVIMIENTOS REGISTRALES:

REGISTRO DE COMPRA VENTA

1.1.1. Compraventa y Unificación

Inscrito el: martes, 10 de septiembre de 2013
Tomo: I Folio Inicial: 56.011 Folio Final: 56.061
Número de Inscripción: 2.784 Número de Repertorio: 6.565
Oficina donde se guarda el original: Notaria Tercera
Nombre del Cantón: Manta
Fecha de Otorgamiento/Providencia: jueves, 22 de agosto de 2013
Escritura/Juicio/Resolución:
Fecha de Resolución:



a.- Observaciones:

C O M P R A V E N T A Y U N I F I C A C I O N

El Fideicomiso Marina Blue representado por la Compañía Fiducia S.A. Administradora de Fondos y Fideicomisos Mercantiles, a su vez debidamente representado por el Sr. David Fernando Guime Caiero. En esta escritura el Municipio de Manta vende a favor de FIDEICOMISO MARINA BLUE el excedente de terreno de 594,38 m2.

UNIFICACION.- Marina Blue es propietario de ocho áreas de terrenos ubicadas en el sector conocido como Picotra Larga de la ciudad de Manta las cuales se detallan de la siguiente manera. LOTE 2.- LOTE 3. LOTE 4. LOTE 5. FAJA N. 1 FAJA N. 2 FAJA N. 3 FAJA N. 4. Las áreas de terreno que se unifican al área de excedente de 594,38 Q U E D A N D O U N A R E A T O T A L D E 2 0 2 0 3 4 . 0 6 m 2 .

b.- Apellidos, Nombres y Domicilio de las Partes:

| Calidad | Cédula o R.C.C. | Número y Razón Social | Estado Civil | Domicilio |
|-----------|-------------------------|---------------------------------|--------------|-----------|
| Comprador | 80-00000000000000000000 | Fideicomiso Marina Blue | | Manta |
| Vendedor | 80-00000000000000000000 | Municipio Descentralizado Manti | | Manta |

Certificación impresa por: Juhá

Ficha Registral: 46359

Página: 1 de 3



2 / 2 Compraventa

Inscrito el: miércoles, 16 de octubre de 2013

Tomo: 1 Folio Inicial: 63.806 - Folio Final: 63.818

Número de Inscripción: 3.147 Número de Repertorio: 7.380

Oficina donde se guarda el original: Notaría Tercera

Nombre del Cantón: Manta

Fecha de Otorgamiento/Providencia: jueves, 26 de septiembre de 2013

Escritura/Juicio/Resolución:

Fecha de Resolución:

a.- Observaciones:

DESMEMBRACION del lote de terreno de propiedad de Fideicomiso Marina Blue el mismo que según escritura tenía un área de 202.034,00m² y mediante esta escritura desmembra un área de 17.004,97m² quedando un área
s o b r a n t e d e 1 8 5 . 0 2 9 , 0 9 m 2

b.- Apellidos, Nombres y Domicilio de las Partes:

| Calidad | Cédula o R.U.C. | Nombre y/o Razón Social | Estado Civil | Domicilio |
|-------------|------------------|-------------------------|--------------|-----------|
| Propietario | 80-0000000065830 | Fideicomiso Marina Blue | | Manta |

c.- Esta inscripción se refiere a la(s) que consta(n) en:

| Libro: | No. Inscripción: | Fec. Inscripción: | Folio Inicial: | Folio final: |
|--------------|------------------|-------------------|----------------|--------------|
| Compra Venta | 2784 | 10-sep-2013 | 56011 | 56061 |

3 / 1 Planos

Inscrito el: jueves, 02 de enero de 2014

Tomo: 1 Folio Inicial: 1 - Folio Final: 1

Número de Inscripción: 1 Número de Repertorio: 12

Oficina donde se guarda el original: Notaría Tercera

Nombre del Cantón: Manta

Fecha de Otorgamiento/Providencia: viernes, 06 de diciembre de 2013

Escritura/Juicio/Resolución:

Fecha de Resolución:

a.- Observaciones:

PLANOS DE LA URBANIZACION MARINA BLUE

b.- Apellidos, Nombres y Domicilio de las Partes:

| Calidad | Cédula o R.U.C. | Nombre y/o Razón Social | Estado Civil | Domicilio |
|-------------|------------------|---|--------------|-----------|
| Propietario | 80-0000000062440 | Fideicomiso Mercantil Inmobiliario Marina | | Manta |

c.- Esta inscripción se refiere a la(s) que consta(n) en:

| Libro: | No. Inscripción: | Fec. Inscripción: | Folio Inicial: | Folio final: |
|--------------|------------------|-------------------|----------------|--------------|
| Compra Venta | 2784 | 10-sep-2013 | 56011 | 56061 |



TOTAL DE MOVIMIENTOS CERTIFICADOS:

| Libro | Número de Inscripciones | Libro | Número de Inscripciones |
|--------------|-------------------------|-------|-------------------------|
| Planos | 1 | | |
| Compra Venta | 2 | | |

Las movimientos Registrales que constan en esta Ficha son los únicos que se refieren al predio que se certifica.

Cualquier enmendadura, alteración o modificación al texto de este certificado lo invalida.

Emitido a las: 12:40:21 del jueves, 29 de mayo de 2014

A petición de: [Firma]

Elaborado por: Juliana Lourdes Macías Suárez
131136755-9



Validez del Certificado 30 días, Excepto que se diera un traspaso de dominio o se emitiera un gravamen.

El interesado debe comunicar cualquier error en este Documento al Registrador de la Propiedad.



Abg. Jaime E. Delgado Intrigado
Firma del Registrador

[Firma manuscrita]





Conforme a la solicitud Número: 95958, certifico hasta el día de hoy la Ficha Registral Número: 46360

INFORMACIÓN REGISTRAL

Fecha de Apertura: *jueves 29 de mayo de 2014*
Parroquia: Manta
Tipo de Predio: Urbano
Cód. Catastral/Rol/Ident. Predial: XXXXXXXXXXXXXXXXXXXXXXXXXXXX



LINDEROS REGISTRALES:

LOTE N° 246 MANZANA PACIFICO DE LA URBANIZACION MARINA BLUE, de la Parroquia Manta con las siguientes medidas y linderos. FRENTE: 22,93 m.- Via La Costa y Lote N.- 241. ATRAS: 18,69m.- Comunal lineal. COSTADO DERECHO: 30,11m.- Lotes N.- 238 y 239. COSTADO IZQUIERDO: 23,84m.- Lote N.-245. AREA TOTAL: 465.37m2. SOLVENCIA: EL LOTE DESCRITO SE ENCUENTRA LIBRE DE GRAVAMEN.

RESUMEN DE MOVIMIENTOS REGISTRALES:

| Libre | Acto | Número y fecha de inscripción | Folio Inicial |
|--------------|---------------------------|-------------------------------|---------------|
| Compra Venta | Compraventa y Unificación | 2.784 10/09/2013 | 56.011 |
| Compra Venta | Compraventa | 3.147 16/10/2013 | 63.886 |
| Planos | Planos | 1 02/01/2014 | 1 |

MOVIMIENTOS REGISTRALES:

REGISTRO DE COMPRA VENTA

1. 2. Compraventa y Unificación

Inscrito el: martes, 10 de septiembre de 2013
Tomo: 1 Folio Inicial: 56.011 - Folio Final: 56.061
Número de Inscripción: 2.784 Número de Repertorio: 6.565
Oficina donde se guarda el original: Notaría Tercera
Nombre del Cantón: Manta
Fecha de Otorgamiento/Providencia: jueves, 22 de agosto de 2013
Escritura/Juicio/Resolución:
Fecha de Resolución:



a.- Observaciones:

C O M P R A V E N T A Y U N I F I C A C I O N

* El Fideicomiso Marina Blue representado por la Compañía Fiducia S.A. Administradora de Fondos y Fideicomisos Mercantiles, a su vez debidamente representado por el Sr. David Fernando Guine Calera. En esta escritura el Municipio de Manta vende a favor de FIDEICOMISO MARINA BLUE el excedente de terreno de 594,38 m².

UNIFICACION.- Marina Blue es propietario de ocho áreas de terrenos ubicadas en el sector conocido como Piedra Larga de la ciudad de Manta los cuales se detallan de la siguiente manera. LOTE 2.- LOTE 3, LOTE 4, LOTE 5, FAJA N. 1 FAJA N. 2 FAJA N. 3 FAJA N. 4. Las áreas mencionadas se unifican al área de excedente de 594.38 Q U E D A N D O U N A R E A D E 2 0 2 0 3 4 , 4 6 m 2 .

h.- Apellidos, Nombres y Domicilio de las Partes:

| Calidad | Cédula o R.U.C. | Nombre | Estado Civil | Domicilio |
|-----------|------------------|---------------------------------|--------------|-----------|
| Comprador | 80-000000065838 | Fideicomiso Marina Blue | | Manta |
| Vendedor | 80-0000000050594 | Municipio Descentralizado Manti | | Manta |



2 / 2 Compraventa

Inscrito el : miércoles, 16 de octubre de 2013

Tomo: 1 Folio Inicial: 63.806 - Folio Final: 63.818

Número de Inscripción: 3.147 Número de Repertorio: 7.380

Oficina donde se guarda el original: Notaría Tercera

Nombre del Cantón: Manta

Fecha de Otorgamiento/Providencia: jueves, 26 de septiembre de 2013

Escritura/Juicio/Resolución:

Fecha de Resolución:

a.- Observaciones:

DESMEMBRACION del lote de terreno de propiedad de Fideicomiso Marina Blue el mismo que segun escritura tenía un area de 202.034,00m2 y mediante esta escritura desmembra un area de 17.004,97m2 quedando un area
s o b r a n t e d e 1 8 5 . 0 2 9 , 0 9 m 2

b.- Apellidos, Nombres y Domicilio de las Partes:

| Calidad | Cédula o R.U.C. | Nombre y/o Razón Social | Estado Civil | Domicilio |
|-------------|------------------|-------------------------|--------------|-----------|
| Propietario | 80-0000000065830 | Fideicomiso Marina Blue | | Manta |

c.- Esta inscripción se refiere a la(s) que consta(n) en:

| Libro: | No. Inscripción: | Fec. Inscripción: | Folio Inicial: | Folio final: |
|--------------|------------------|-------------------|----------------|--------------|
| Compra Venta | 2784 | 10-sep-2013 | 56011 | 56061 |

3 / 1 Planos

Inscrito el : jueves, 02 de enero de 2014

Tomo: 1 Folio Inicial: 1 - Folio Final: 1

Número de Inscripción: 1 Número de Repertorio: 12

Oficina donde se guarda el original: Notaría Tercera

Nombre del Cantón: Manta

Fecha de Otorgamiento/Providencia: viernes, 06 de diciembre de 2013

Escritura/Juicio/Resolución:

Fecha de Resolución:

a.- Observaciones:

PLANOS DE LA URBANIZACION MARINA BLUE

b.- Apellidos, Nombres y Domicilio de las Partes:

| Calidad | Cédula o R.U.C. | Nombre y/o Razón Social | Estado Civil | Domicilio |
|-------------|------------------|---|--------------|-----------|
| Propietario | 80-0000000062440 | Fideicomiso Mercantil Inmobiliario Marina | | Manta |

c.- Esta inscripción se refiere a la(s) que consta(n) en:

| Libro: | No. Inscripción: | Fec. Inscripción: | Folio Inicial: | Folio final: |
|--------------|------------------|-------------------|----------------|--------------|
| Compra Venta | 2784 | 10-sep-2013 | 56011 | 56061 |



TOTAL DE MOVIMIENTOS CERTIFICADOS:

| Libro | Número de Inscripciones | Libro | Número de Inscripciones |
|--------------|-------------------------|-------|-------------------------|
| Planos | | | |
| Compra Venta | 2 | | |

Se leuda (firmado)

Los movimientos Registrales que constan en esta Ficha son los únicos que se refieren al predio que se certifica.

Cualquier enmendadura, alteración o modificación al texto de este certificado lo invalida.

Emitido a las: 15:12:35 del jueves, 29 de mayo de 2014

A petición de: [Firma]

Elaborado por: Juliana Lourdes Macías Suárez
131136755-9



Validez del Certificado 30 días, Excepto que se diera un traspaso de dominio o se emitiera un gravamen.



bg. Jaime E. Delgado Intriago
Firma del Registrador

El interesado debe comunicar cualquier error en este Documento al Registrador de la Propiedad.





Empresa Pública Municipal
Registro de la Propiedad de
Manta-EP

Avenida 4 y Calle 11

46361



Conforme a la solicitud Número: 95958, certifico hasta el día de hoy la Ficha Registral Número: 46361

INFORMACIÓN REGISTRAL

Fecha de Apertura: *jueves, 29 de mayo de 2014*
Parroquia: Manta
Tipo de Predio: Urbano
Cód. Catastral/Rol/Idea: Predial: XXXXXXXXXXXXXXXXXXXXXXXXXXXX



LINDEROS REGISTRALES:

LOTE N° 117 MANZANA LAS OLAS ESTE DE LA URBANIZACION MARINA BLUE, de la Parroquia Manta con las siguientes medidas y linderos. FRENTE: 17,88 m.- Via Las Olas. ATRAS: 17,87m.- lote N° 132. COSTADO DERECHO: 28,32m.- Comunal Lineal. COSTADO IZQUIERDO: 28,51m.- Lote N.- 118. AREA TOTAL: 506,20m2. SOLVENCIA: EL LOTE DESCRITO SE ENCUENTRA LIBRE DE GRAVAMEN.

RESUMEN DE MOVIMIENTOS REGISTRALES:


| Libro | Acto | Número y fecha de inscripción | Folio Inicial |
|--------------|---------------------------|-------------------------------|---------------|
| Compra Venta | Compraventa y Unificación | 2.784 10/09/2013 | 56.011 |
| Compra Venta | Compraventa | 3.147 16/10/2013 | 63.806 |
| Planos | Planos | 1 02/01/2014 | 1 |

MOVIMIENTOS REGISTRALES:

REGISTRO DE COMPRA VENTA

1. 2. Compraventa y Unificación

Inscrito el: martes, 10 de septiembre de 2013
Tomo: 1 Folio Inicial: 56.011 Folio Final: 56.061
Número de Inscripción: 2.784 Número de Repertorio: 6.565
Oficina donde se guarda el original: Notaría Tercera
Nombre del Cantón: Manta
Fecha de Otorgamiento/Providencia: jueves, 22 de agosto de 2013
Escritura/Folio/Resolución:
Fecha de Resolución:



a.- Observaciones:

C O M P R A V E N T A Y U N I F I C A C I O N

* El Fideicomiso Marina Blue representado por la Compañía Fiduciaria S.A. Administradora de Fondos y Fideicomisos Mercantiles, a su vez debidamente representado por el Sr. David Fernando Guime Calero.

En esta escritura el Municipio de Manta vende a favor de FIDEICOMISO MARINA BLUE el excedente de terreno de 5 9 4 . 3 8 m 2 .

UNIFICACION.- Marina Blue es propietario de ocho áreas de terrenos ubicadas en el sector conocido como Piedra Larga de la ciudad de Manta los cuales se detallan de la siguiente manera. LOTE 2.- LOTE 3, LOTE 4, LOTE 5, FAJA N. 1 FAJA N. 2 FAJA N. 3 FAJA N. 4 áreas de terreno que se unifican al área de excedente de 594.38

QUEDANDO UN AREA ACERCA DEL CANTON DE 2 0 2 0 3 4 . 0 6 m 2 .

b.- Apellidos, Nombres y Domicilio de las Partes:

| Calidad | Cédula o R.U.C. | Nombre y Domicilio | Estado Civil | Domicilio |
|-----------|-----------------|--|--------------|-----------|
| Comprador | 80-000000065830 | Fideicomiso Marina Blue | | Manta |
| Vendedor | 80-000000050554 | Gobierno Municipal Descentralizado Manti | | Manta |

Certificación impresa por...

Ficha Registral: 46361

Página: 1 de 2



2 / Compraventa

Inscrito el: **miércoles, 16 de octubre de 2013**
Tomo: **1** Folio Inicial: **63.806** - Folio Final: **63.818**
Número de Inscripción: **3.147** Número de Repertorio: **7.380**
Oficina donde se guarda el original: **Notaría Tercera**
Nombre del Cantón: **Manta**

Fecha de Otorgamiento/Providencia: **jueves, 26 de septiembre de 2013**

Escritura/Juicio/Resolución:

Fecha de Resolución:

a.- Observaciones:

DESMEMBROCIÓN del lote de terreno de propiedad de Fideicomiso Marina Blue el mismo que según escritura tenía un área de 202.034,00m2 y mediante esta escritura desmembra un área de 17.004,97m2 quedando un área **s o b r a n t e d e 1 8 5 . 0 2 9 , 0 9 m 2**

b.- Apellidos, Nombres y Domicilio de las Partes:

| Calidad | Cédula o R.U.C. | Nombre y/o Razón Social | Estado Civil | Domicilio |
|-------------|------------------|-------------------------|--------------|-----------|
| Propietario | 80-0000000065830 | Fideicomiso Marina Blue | | Manta |

c.- Esta inscripción se refiere a la(s) que consta(n) en:

| Libro: | No. Inscripción: | Fec. Inscripción: | Folio Inicial: | Folio final: |
|--------------|------------------|-------------------|----------------|--------------|
| Compra Venta | 2784 | 10-sep-2013 | 56011 | 56061 |

3 / Planos

Inscrito el: **jueves, 02 de enero de 2014**

Tomo: **1** Folio Inicial: **1** - Folio Final: **1**
Número de Inscripción: **1** Número de Repertorio: **12**
Oficina donde se guarda el original: **Notaría Tercera**
Nombre del Cantón: **Manta**

Fecha de Otorgamiento/Providencia: **viernes, 06 de diciembre de 2013**

Escritura/Juicio/Resolución:

Fecha de Resolución:

a.- Observaciones:

PLANOS DE LA URBANIZACION MARINA BLUE

b.- Apellidos, Nombres y Domicilio de las Partes:

| Calidad | Cédula o R.U.C. | Nombre y/o Razón Social | Estado Civil | Domicilio |
|-------------|------------------|---|--------------|-----------|
| Propietario | 80-0000000062440 | Fideicomiso Mercantil Inmobiliario Marina | | Manta |

c.- Esta inscripción se refiere a la(s) que consta(n) en:

| Libro: | No. Inscripción: | Fec. Inscripción: | Folio Inicial: | Folio final: |
|--------------|------------------|-------------------|----------------|--------------|
| Compra Venta | 2784 | 10-sep-2013 | 56011 | 56061 |



TOTAL DE MOVIMIENTOS CERTIFICADOS:

| Libro | Número de Inscripciones | Libro | Número de Inscripciones |
|--------------|-------------------------|-------|-------------------------|
| Planos | 1 | | |
| Compra Venta | 2 | | |

Las moviientos Registrales que constan en esta Ficha son los únicos que se refieren al predio que se certifica.

Cualquier enmendadura, alteración o modificación al texto de este certificado lo invalida.

Emitido a las 12:44:32 del jueves, 29 de mayo de 2014

A petición de: *[Firma]*

Elaborado por: *[Firma]* Lourdes Maestas Suarez
131136755-9



Validez del Certificado 30 días, excepto que se diera un traspaso de dominio o se emitiera un gravamen.

El interesado debe comunicar cualquier error en este Documento al Registrador de la Propiedad.



[Firma]
Ing. Jaime E. Delgado Intriago
Firma del Registrador





Empresa Pública Municipal
Registro de la Propiedad de
Manta-EP

Avenida 4 y Calle 11

Se leuda
46362

Conforme a la solicitud Número: 95958, certifico hasta el día de hoy la Ficha Registral Número 46362

INFORMACIÓN REGISTRAL

Fecha de Apertura: *Jueves, 29 de mayo de 2014*
Parroquia: Manta
Tipo de Predio: Urbano
Cód. Catastral/Rol/Cont. Predial: XXXXXXXXXXXXXXXXXXXXXXXXXX



LINDEROS REGISTRALES:

LOTE N° 118 MANZANA LAS OLAS ESTE DE LA URBANIZACION MARINA BLUE, de la Parroquia Manta con las siguientes medidas y linderos. FRENTE: 18,27 m.- Via Las Olas. ATRAS: 17,87m.- lote N° 131. COSTADO DERECHO: 28,51m.- Lote N.- 117. COSTADO IZQUIERDO: 30,33m.- Lote N.-119. AREA TOTAL: 537,81m2. SOLVENCIA: EL LOTE DESCRITO SE ENCUENTRA LIBRE DE GRAVAMEN.

RESUMEN DE MOVIMIENTOS REGISTRALES:

| Libre | Acto | Número y fecha de inscripción | Folio Inicial |
|--------------|---------------------------|-------------------------------|---------------|
| Compra Venta | Compraventa y Unificación | 2.784 10/09/2013 | 56.011 |
| Compra Venta | Compraventa | 3.147 16/10/2013 | 63.806 |
| Planes | Planes | 1 02/01/2014 | 1 |

MOVIMIENTOS REGISTRALES:

REGISTRO DE COMPRA VENTA

1 / 2 Compraventa y Unificación

Inscripción el: martes, 10 de septiembre de 2013
Tomo: 1 Folio Inicial: 56.011 - Folio Final: 56.061
Número de Inscripción: 2.784 Número de Repertorio: 6.565
Oficina donde se guarda el original: Notaría Tercera
Nombre del Cantón: Manta
Fecha de Otorgamiento/Providencia: jueves, 22 de agosto de 2013
Escritura/Juicio/Resolución:
Fecha de Resolución:



a.- Observaciones:

C O M P R A V E N T A Y U N I F I C A C I O N
El Fideicomiso Marina Blue representado por la Compañía Fiducia S.A Administradora de Fondos y Fideicomisos Mercantiles, a su vez debidamente representado por el Sr. David Fernando Guime Cauro. En esta escritura el Municipio de Manta vende a favor de FIDEICOMISO MARINA BLUE el excedente de terreno de 594,38 m².
UNIFICACION.- Marina Blue es propietario de ocho áreas de terrenos ubicadas en el sector conocido como Picura Larga de la ciudad de Manta las cuales se detallan de la siguiente manera. LOTE 2.- LOTE 3, LOTE 4, LOTE 5, FAJA N. 1 FAJA N. 2 FAJA N. 3 FAJA N. 4 al área de terreno que se unifican al área de excedente de 594,38 QUEDANDO UNA AREA DE 202034,06 m².

b.- Apellidos, Nombres y Domicilio de las Partes:

| Calidad | Cédula n R.L.C. | Nombre y Razón Social | Estado Civil | Domicilio |
|-----------|-----------------|--|--------------|-----------|
| Comprador | 80-0000000583 | Fideicomiso Marina Blue | | Manta |
| Vendedor | 80-0000000506 | Compañía Fiducia S.A. Descentralizado Municipi | | Manta |

Certificación impresa por: 13/01/14

Ficha Registral: 46362

Página: 1 de 2



2 / Compraventa

Inscrito el: miércoles, 16 de octubre de 2013

Tomo: 1 Folio Inicial: 63.806 - Folio Final: 63.818

Número de Inscripción: 3.147 Número de Repertorio: 7.380

Oficina donde se guarda el original: Notaría Tercera

Nombre del Cantón: Manta

Fecha de Otorgamiento/Providencia: jueves, 26 de septiembre de 2013

Escritura/Juicio/Resolución:

Fecha de Resolución:

a.- Observaciones:

DESMEMBRACION del lote de terreno de propiedad de Fideicomiso Marina Blue el mismo que según escritura tenía un área de 202.034,00m2 y mediante esta escritura desmembra un área de 17.004,97m2 quedando un área s o b r a n t e d e 1 8 5 . 0 2 9 , 0 9 m 2

b.- Apellidos, Nombres y Domicilio de las Partes:

| Calidad | Cédula o R.U.C. | Nombre y/o Razón Social | Estado Civil | Domicilio |
|-------------|------------------|-------------------------|--------------|-----------|
| Propietario | 80-0000000065830 | Fideicomiso Marina Blue | | Manta |

c.- Esta inscripción se refiere a la(s) que consta(n) en:

| Libro: | No. Inscripción: | Fec. Inscripción: | Folio Inicial: | Folio final: |
|--------------|------------------|-------------------|----------------|--------------|
| Compra Venta | 2784 | 10-sep-2013 | 56011 | 56061 |

3 / Planos

Inscrito el: jueves, 02 de enero de 2014

Tomo: 1 Folio Inicial: 1 - Folio Final: 1

Número de Inscripción: 1 Número de Repertorio: 12

Oficina donde se guarda el original: Notaría Tercera

Nombre del Cantón: Manta

Fecha de Otorgamiento/Providencia: viernes, 06 de diciembre de 2013

Escritura/Juicio/Resolución:

Fecha de Resolución:

a.- Observaciones:

P L A N O S D E L A U R B A N I Z A C I O N M A R I N A B L U E

b.- Apellidos, Nombres y Domicilio de las Partes:

| Calidad | Cédula o R.U.C. | Nombre y/o Razón Social | Estado Civil | Domicilio |
|-------------|------------------|---|--------------|-----------|
| Propietario | 80-0000000062440 | Fideicomiso Mercantil Inmobiliario Marina | | Manta |

c.- Esta inscripción se refiere a la(s) que consta(n) en:

| Libro: | No. Inscripción: | Fec. Inscripción: | Folio Inicial: | Folio final: |
|--------------|------------------|-------------------|----------------|--------------|
| Compra Venta | 2784 | 10-sep-2013 | 56011 | 56061 |



TOTAL DE MOVIMIENTOS CERTIFICADOS:

| Libro | Número de Inscripciones | Libro | Número de Inscripciones |
|--------------|-------------------------|-------|-------------------------|
| Planos | 1 | | |
| Compra Venta | 2 | | |

Los movimientos Registrales que constan en esta Ficha son los únicos que se refieren al predio que se certifica.

Cualquier enmendadura, alteración o modificación al texto de este certificado lo invalida.

Emitido a las: 12:53:36 del jueves, 29 de mayo de 2014

A petición de: Sr. ...

Elaborado por: Juliana Lourdes Macías Suárez
131136755-9



Validez del Certificado 30 días, Excepto que se diera un traspaso de dominio o se emitiera un gravamen.

El interesado debe comunicar cualquier error en este Documento al Registrador de la Propiedad.



Abg. Jaime E. Delgado Intriago
Firma del Registrador

[Handwritten signature]





Empresa Pública Municipal
Registro de la Propiedad de
Manta-EP

Avenida 4 y Calle 11

46363



Conforme a la solicitud Número: 95958, certifico hasta el día de hoy la Ficha Registral Número: 46363

INFORMACIÓN REGISTRAL

Fecha de Apertura: jueves, 29 de mayo de 2014
Parroquia: Manta
Tipo de Precio: Urbano
Cód.Catastral/Rol/Iden./Predial: XXXXXXXXXXXXXXXXXXXXXXXXXXXX



LINDEROS REGISTRALES:

LOTE N° 119 MANZANA LAS OLAS ESTE DE LA URBANIZACIÓN MARINA BLUE, de la Parroquia Manta con las siguientes medidas y linderos. FRENTE: 15,93 m.- Via Las Olas. ATRAS: 15,93m.- lotes N° 130. COSTADO DERECHO: 30,33m.- Lote N.- 118. COSTADO IZQUIERDO: 30,33m.- Lote N.-120. AREA TOTAL: 483,03m2. SOLVENCIA: EL LOTE DESCRITO SE ENCUENTRA LIBRE DE GRAVAMEN.

RESUMEN DE MOVIMIENTOS REGISTRALES:

| Libro | Acto | Número y fecha de inscripción | Folio Inicial |
|--------------|---------------------------|-------------------------------|---------------|
| Compra Venta | Compraventa y Unificación | 2.784 10/09/2013 | 56.011 |
| Compra Venta | Compraventa | 3.147 16/10/2013 | 63.806 |
| Planos | Planos | 1 02/11/2014 | 1 |

MOVIMIENTOS REGISTRALES:

REGISTRO DE COMPRA VENTA

Compraventa y Unificación

Inscrito el: martes, 10 de septiembre de 2013
Tomo: 1 Folio Inicial: 56.011 - Folio Final: 56.061
Número de Inscripción: 2.784 Número de Repertorio: 6.565
Oficina donde se guarda el original: Notaría Tercera
Nombre del Cantón: Manta
Fecha de Otorgamiento/Providencia: jueves, 22 de agosto de 2013
Escritura/Juicio/Resolución:
Fecha de Resolución:



a.- Observaciones:

C O M P R A V E N T A Y U N I F I C A C I O N

El Fideicomiso Marina Blue representado por la Compañía Fiducia S.A. Administradora de Fondos y Fideicomisos Mercantiles, a su vez debidamente representado por el Sr. David Fernando Guime Calera.

En esta escritura el Municipio de Manta vende a favor de FIDEICOMISO MARINA BLUE el excedente de terreno de 594,38 m².

UNIFICACION.- Marina Blue es propietario de cinco áreas de terreno ubicadas en el sector conocido como Piedra Larga de la ciudad de Manta las cuales se detallan de la siguiente manera: LOTE 2.- LOTE 3, LOTE 4, LOTE 5, FAJA N. 1 FAJA N. 2 FAJA N. 3 FAJA N. 4 a las que se unifican al área de excedente de 594,38 Q U E D A N D O U N A R E A T O T A L D E : 2 0 2 0 3 4 , 0 6 m 2 .

l.- Apellidos, Nombres y Domicilio de las Partes:

| Calidad | Cédula o R.U.C. | Nombre y/o Razón Social | Estado Civil | Domicilio |
|-----------|------------------|---|--------------|-----------|
| Comprador | 80-0000000065830 | Fideicomiso Marina Blue | | Manta |
| Vendedor | 80-0000000050594 | Gobierno Autonomo Descentralizado Municipal | | Manta |

2 / 2 **Compraventa**

Inscrito el: miércoles, 16 de octubre de 2013
Tomo: 1 Folio Inicial: 63.806 - Folio Final: 63.818
Número de Inscripción: 3.147 Número de Repertorio: 7.380
Oficina donde se guarda el original: Notaría Tercera
Nombre del Cantón: Manta
Fecha de Otorgamiento/Providencia: jueves, 26 de septiembre de 2013
Escritura/Juicio/Resolución:
Fecha de Resolución:

a.- Observaciones:
DESMEMBRACION del lote de terreno de propiedad de Fideicomiso Marina Blue el mismo que según escritura tenía un área de 202.034,00m2 y mediante esta escritura desmembra un área de 17.004,97m2 quedando un área s o b r a n t e d e 1 8 5 . 0 2 9 , 0 9 m 2

b.- Apellidos, Nombres y Domicilio de las Partes:

| Calidad | Cédula o R.U.C. | Nombre y/o Razón Social | Estado Civil | Domicilio |
|-------------|------------------|-------------------------|--------------|-----------|
| Propietario | 80-0000000065830 | Fideicomiso Marina Blue | | Manta |

c.- Esta inscripción se refiere a la(s) que consta(n) en:

| Libro: | No. Inscripción: | Fec. Inscripción: | Folio Inicial: | Folio final: |
|--------------|------------------|-------------------|----------------|--------------|
| Compra Venta | 2784 | 10-sep-2013 | 56011 | 56061 |

3 / 1 **Planos**

Inscrito el: jueves, 02 de enero de 2014
Tomo: 1 Folio Inicial: 1 - Folio Final: 1
Número de Inscripción: 1 Número de Repertorio: 12
Oficina donde se guarda el original: Notaría Tercera
Nombre del Cantón: Manta
Fecha de Otorgamiento/Providencia: viernes, 06 de diciembre de 2013
Escritura/Juicio/Resolución:
Fecha de Resolución:

a.- Observaciones:
PLANOS DE LA URBANIZACION MARINA BLUE

b.- Apellidos, Nombres y Domicilio de las Partes:

| Calidad | Cédula o R.U.C. | Nombre y/o Razón Social | Estado Civil | Domicilio |
|-------------|------------------|---|--------------|-----------|
| Propietario | 80-0000000062440 | Fideicomiso Mercantil Inmobiliario Marina | | Manta |

c.- Esta inscripción se refiere a la(s) que consta(n) en:

| Libro: | No. Inscripción: | Fec. Inscripción: | Folio Inicial: | Folio final: |
|--------------|------------------|-------------------|----------------|--------------|
| Compra Venta | 2784 | 10-sep-2013 | 56011 | 56061 |



Faint text and signatures at the bottom left of the page.

TOTAL DE MOVIMIENTOS CERTIFICADOS:

| Libro | Número de Inscripciones | Libro | Número de Inscripciones |
|--------------|-------------------------|-------|-------------------------|
| Planos | 1 | | |
| Compra Venta | 2 | | |

Las moviientos Registrales que constan en esta Ficha son las únicas que se refieren al predio que se certifica.

Cualquier enmendadura, alteración o modificación al texto de este certificado lo invalida.

Emitido a las: 14:39:32 del jueves, 29 de mayo de 2014

A petición de: ...

Elaborado por : Juliana Lourdes Macías Suárez
131136755-9



Validez del Certificado 30 días. Excepto que se diera un traspaso de dominio o se emitiera un gravamen.



Abg. Jaime E. Delgado Intriago
Firma del Registrador

El interesado debe comunicar cualquier error en este Documento al Registrador de la Propiedad.





Empresa Pública Municipal
Registro de la Propiedad de
Manta-EP

Avenida 4 y Calle 11

46364



Conforme a la solicitud Número: 95958, certifico hasta el día de hoy la Ficha Registral Número: 46364

INFORMACIÓN REGISTRAL

Fecha de Apertura: *jueves, 29 de mayo de 2014*
Parroquia: Manta
Tipo de Predio: Urbano
Cód. Catastral/Rol/Ident. Predial: XXXXXXXXXXXXXXXXXXXXXXXXXX



LINDEROS REGISTRALES:

LOTE N° 120 MANZANA LAS OLAS ESTE DE LA URBANIZACION MARINA BLUE, de la Parroquia Manta con las siguientes medidas y linderos: FRENTE: 17,27 m.- Vía Las Olas. ATRAS: 15,93m.- Lotes N° 129. COSTADO DERECHO: 30,33m.- Lote N.- 119. COSTADO IZQUIERDO: 24,84m.- Lote N.-121. AREA TOTAL: 446,06m². SOLVENCIA: EL LOTE DESCRITO SE ENCUENTRA LIBRE DE GRAVAMEN.

RESUMEN DE MOVIMIENTOS REGISTRALES:

| Libro | Acto | Número y fecha de inscripción | Folio Inicial |
|--------------|---------------------------|-------------------------------|---------------|
| Compra Venta | Compraventa y Unificación | 2.784 10/09/2013 | 56.011 |
| Compra Venta | Compraventa | 3.147 16/10/2013 | 63.806 |
| Planes | Planes | 1 02/01/2014 | 1 |

MOVIMIENTOS REGISTRALES:

REGISTRO DE COMPRA VENTA

1 / 2 Compraventa y Unificación

Inscrito el: martes, 10 de septiembre de 2013
Tomo: 1 Folio Inicial: 56.011 - Folio Final: 56.061
Número de Inscripción: 2.784 Número de Repertorio: 6.565
Oficina donde se guarda el original: Notaria Tercera
Nombre del Cantón: Manta
Fecha de Otorgamiento/Providencia: jueves, 22 de agosto de 2013
Escritura/Juicio/Resolución:
Fecha de Resolución:



a- Observaciones:

C O M P R A V E N T A Y U N I F I C A C I O N
* El Fideicomiso Marina Blue representado por la Compañía Fiduciaria S.A. Administradora de Fondos y Fideicomisos Mercantiles, a su vez debidamente representado por el Sr. David Fernando Guzmán Calero. En esta escritura el Municipio de Manta vende a favor de FIDEICOMISO MARINA BLUE el excedente de terreno de 594,38 m².
UNIFICACION.- Marina Blue es propietario de ocho lotes ubicados en el sector conocido como Piedra Larga de la ciudad de Manta los cuales se detallan en la siguiente tabla: LOTE 2.- LOTE 3, LOTE 4, LOTE 5, FAJA N. 1 FAJA N. 2 FAJA N. 3 FAJA N. 4 a las que se le suma el área de terreno que se tiene en el área de excedente de 594,38 m².
Q U E D A N D O U N A R E A D E 2 0 2 0 3 - 4 . 0 6 m 2 .

b.- Apellidos, Nombres y Domicilio de las Partes:

| Calidad | Cédula o R.U.C. | Nombre y Domicilio | Estado Civil | Domicilio |
|-----------|------------------|---|--------------|-----------|
| Comprador | 30-0000000065830 | Fideicomiso Marina Blue | | Manta |
| Vendedor | 30-0000000053594 | Gobierno Autonomo Descentralizado Municipal | | Manta |

Certificado impreso por: JMM

Ficha Registral: 46364

Página: 1 de 3

2 / 2 **Compraventa**

Inscrito el: miércoles, 16 de octubre de 2013

Tomo: 1 Folio Inicial: 63.806 - Folio Final: 63.818

Número de Inscripción: 3.147 Número de Repertorio: 7.380

Oficina donde se guarda el original: Notaría Tercera

Nombre del Cantón: Manta

Fecha de Otorgamiento/Providencia: jueves, 26 de septiembre de 2013

Escritura/Juicio/Resolución:

Fecha de Resolución:

a.- Observaciones:

DESMEMBRACION del lote de terreno de propiedad de Fideicomiso Marina Blue el mismo que según escritura tenía un área de 202.034,00m2 y mediante esta escritura desmembra un área de 17.004,97m2 quedando un área sobrante de 185.029,03 m2

b.- Apellidos, Nombres y Domicilio de las Partes:

| Calidad | Cédula o R.U.C. | Nombre y/o Razón Social | Estado Civil | Domicilio |
|-------------|------------------|-------------------------|--------------|-----------|
| Propietario | 80-0000000065830 | Fideicomiso Marina Blue | | Manta |

c.- Esta inscripción se refiere a la(s) que consta(n) en:

| Libro: | No. Inscripción: | Fec. Inscripción: | Folio Inicial: | Folio final: |
|--------------|------------------|-------------------|----------------|--------------|
| Compra Venta | 2784 | 10-sep-2013 | 56011 | 56061 |

3 / 1 **Planos**

Inscrito el: jueves, 02 de enero de 2014

Tomo: 1 Folio Inicial: 1 - Folio Final: 1

Número de Inscripción: 1 Número de Repertorio: 12

Oficina donde se guarda el original: Notaría Tercera

Nombre del Cantón: Manta

Fecha de Otorgamiento/Providencia: viernes, 06 de diciembre de 2013

Escritura/Juicio/Resolución:

Fecha de Resolución:

a.- Observaciones:

PLANOS DE LA URBANIZACION MARINA BLUE

b.- Apellidos, Nombres y Domicilio de las Partes:

| Calidad | Cédula o R.U.C. | Nombre y/o Razón Social | Estado Civil | Domicilio |
|-------------|------------------|---|--------------|-----------|
| Propietario | 80-0000000062440 | Fideicomiso Mercantil Inmobiliario Marina | | Manta |

c.- Esta inscripción se refiere a la(s) que consta(n) en:

| Libro: | No. Inscripción: | Fec. Inscripción: | Folio Inicial: | Folio final: |
|--------------|------------------|-------------------|----------------|--------------|
| Compra Venta | 2784 | 10-sep-2013 | 56011 | 56061 |



TOTAL DE MOVIMIENTOS CERTIFICADOS:

| Libro | Número de Inscripciones | Libro | Número de Inscripciones |
|--------------|-------------------------|-------|-------------------------|
| Planos | 1 | | |
| Compra Venta | 2 | | |

Los movimientos Registrales que constan en esta Ficha son los únicos que se refieren al predio que se certifica

Cualquier enmendadura, alteración o modificación al texto de este certificado lo invalida.

Emitido a las: 15:19:48 del jueves, 29 de mayo de 2014

A petición de: [Firma]

Elaborado por: Juliana Lourdes Macías Suárez
131136755-9



Validez del Certificado 30 días, Excepto que se diera un traspaso de dominio o se emitiera un gravamen.

El interesado debe comunicar cualquier error en este Documento al Registrador de la Propiedad.



Abg. Jaime E. Delgado Intriago
Firma del Registrador

[Firma manuscrita]





Empresa Pública Municipal
Registro de la Propiedad de
Manta-EP

Avenida 4 y Calle 11

46365



Conforme a la solicitud Número: 95958, certifico hasta el día de hoy la Ficha Registral Número

INFORMACIÓN REGISTRAL

Fecha de Apertura: *jueves, 29 de mayo de 2014*
Parroquia: Manta
Tipo de Predio: Urbano
Cód. Catastral/Rol Ident. Parcelal: XXXXXXXXXXXXXXXXXXXXXXXXXXXX



LINDEROS REGISTRALES:

LOTE N° 121 MANZANA LAS OLAS ESTE DE LA URBANIZACION MARINA BLUE, de la Parroquia Manta con las siguientes medidas y linderos: FRENTE: 16,91 m.- Via Las Olas. ATRAS: 16,89m.- lote N° 128. COSTADO DERECHO: 30,63m.- Lotes N.- 120 y 129. COSTADO IZQUIERDO: 30,22m.- Lote N.-122. AREA TOTAL: 510,94m2. SOLVENCIA: EL LOTE DESCRITO SE ENCUENTRA LIBRE DE GRAVAMEN.

RESUMEN DE MOVIMIENTOS REGISTRALES:

| Título | Año | Número y fecha de inscripción | Folio Inicial |
|--------------|---------------------------|-------------------------------|---------------|
| Compra Venta | Compraventa y Unificación | 2.784 10/09/2013 | 56.011 |
| Compra Venta | Compraventa | 3.147 16/10/2013 | 63.806 |
| Planos | Planos | 1 02/01/2014 | |

MOVIMIENTOS REGISTRALES:

REGISTRO DE COMPRA VENTA

2 Compraventa y Unificación

Inscrito el: martes, 10 de septiembre de 2013
Tomo: 1 Folio Inicial: 56.011 - Folio Final: 56.061
Número de Inscripción: 2.784 Número de Repertorio: 6.565
Oficina donde se guarda el original: Notaría Tercera
Nombre del Cantón: Manta
Fecha de Otorgamiento/Providencia: jueves, 22 de agosto de 2013
Escriitura/Juicio/Resolución:
Fecha de Resolución:



a.- Observaciones:

C O M P R A V E N T A Y U N I F I C A C I O N
* El Fideicomiso Marina Blue representado por la Compañía Fiducia S.A. Administradora de Fondos y Fideicomisos Mercantiles, a su vez debidamente representado por el Sr. David Fernando Guine Calero. En esta escritura el Municipio de Manta vende a favor de FIDEICOMISO MARINA BLUE el excedente de terreno de 5 9 4 m 2. UNIFICACION - Marina Blue es propietario de ocho áreas de terrenos ubicadas en el sector conocido como Piedra Larga de la ciudad de Manta los cuales se detallan de la siguiente manera. LOTE 2.- LOTE 3, LOTE 4, LOTE 5, FAJA N. 1 FAJA N. 2 FAJA N. 3 FAJA N. 4 y FAJA N. 5. Ambas áreas de terrenos que se unifican al área de excedente de 594.38 Q U E D A N D O U N A R E A D E 2 0 2 0 3 4 . 0 6 m 2 .

b.- Apellidos, Nombres y Domicilio de las Partes:

| | | | |
|-----------|-----------------|--------------|-----------|
| Calidad | Cédula o R.O.C. | Estado Civil | Domicilio |
| Comprador | 30-00000003310 | Estado Civil | Manta |
| Vendedor | 30-00000003301 | Estado Civil | Manta |

Certificación impresa por [Logo]

Ficha Registral: 46365

Página: 1 de 1

2 / 2 Compraventa

Inscrito el: miércoles, 16 de octubre de 2013

Tomo: 1 Folio Inicial: 63.806 - Folio Final: 63.818

Número de Inscripción: 3.147 Número de Repertorio: 7.380

Oficina donde se guarda el original: Notaría Tercera

Nombre del Cantón: Manta

Fecha de Otorgamiento/Providencia: jueves, 26 de septiembre de 2013

Escritura/Juicio/Resolución:

Fecha de Resolución:

a.- Observaciones:

DESMEMBRACION del lote de terreno de propiedad de Fideicomiso Marina Blue el mismo que según escritura tenía un área de 202.034,00m² y mediante esta escritura desmembra un área de 17.004,97m² quedando un área sobrante de 185.029,09 m²

b.- Apellidos, Nombres y Domicilio de las Partes:

| Calidad | Cédula o R.U.C. | Nombre y/o Razón Social | Estado Civil | Domicilio |
|-------------|-----------------|-------------------------|--------------|-----------|
| Propietario | 80-000000065830 | Fideicomiso Marina Blue | | Manta |

c.- Esta inscripción se refiere a la(s) que consta(n) en:

| Libro: | No. Inscripción: | Fec. Inscripción: | Folio Inicial: | Folio final: |
|--------------|------------------|-------------------|----------------|--------------|
| Compra Venta | 2784 | 10-sep-2013 | 56011 | 56061 |

3 / 1 Planos

Inscrito el: jueves, 02 de enero de 2014

Tomo: 1 Folio Inicial: 1 - Folio Final: 1

Número de Inscripción: 1 Número de Repertorio: 12

Oficina donde se guarda el original: Notaría Tercera

Nombre del Cantón: Manta

Fecha de Otorgamiento/Providencia: viernes, 06 de diciembre de 2013

Escritura/Juicio/Resolución:

Fecha de Resolución:

a.- Observaciones:

PLANOS DE LA URBANIZACION MARINA BLUE

b.- Apellidos, Nombres y Domicilio de las Partes:

| Calidad | Cédula o R.U.C. | Nombre y/o Razón Social | Estado Civil | Domicilio |
|-------------|-----------------|---|--------------|-----------|
| Propietario | 80-000000062440 | Fideicomiso Mercantil Inmobiliario Marina | | Manta |

c.- Esta inscripción se refiere a la(s) que consta(n) en:

| Libro: | No. Inscripción: | Fec. Inscripción: | Folio Inicial: | Folio final: |
|--------------|------------------|-------------------|----------------|--------------|
| Compra Venta | 2784 | 10-sep-2013 | 56011 | 56061 |



TOTAL DE MOVIMIENTOS CERTIFICADOS:

| Libro | Número de Inscripciones | Libro | Número de Inscripciones |
|--------------|-------------------------|-------|-------------------------|
| Planos | 1 | | |
| Compra Venta | 2 | | |

Los movimientos Registrales que constan en esta Ficha son los únicos que se refieren al predio que se certifica.

Cualquier enmendadura, alteración o modificación al texto de este certificado lo invalida.

Emitido a las: 14:44:44 del jueves, 29 de mayo de 2014

A petición de: ...

Elaborado por: Juliana Lourdes Macias Suarez
131136755-9



Validez del Certificado 30 días, Excepto que se diera un traspaso de dominio o se entificara un gravamen.

El interesado debe comunicar cualquier error en este Documento al Registrador de la Propiedad.



Abg. Jaime E. Delgado Intriago
Firma del Registrador

[Handwritten signature]





Empresa Pública Municipal
Registro de la Propiedad de
Manta-EP

Avenida 4 y Calle 11

46366



Conforme a la solicitud Número: 95958, certifico hasta el día de hoy la Ficha Registral Número 46366

INFORMACIÓN REGISTRAL

Fecha de Apertura: *jueves, 29 de mayo de 2014*
Parroquia: *Manta*
Tipo de Predio: *Urbano*
Cód. Catastral/Rol/Ident. Precia: *XXXXXXXXXXXXXXXXXXXXXXXXXX*



LINDEROS REGISTRALES:

LOTE N° 122 MANZANA LAS OLAS ESTE DE LA URBANIZACIÓN MARINA BLUE,
de la Parroquia Manta con las siguientes medidas y linderos: FRENTE: 16,89 m.- Via Las
Olas. ATRAS: 16,89m.- lote N° 127. COSTADO DERECHO: 30,22m.- Lote N.- 121.
COSTADO IZQUIERDO: 30,46m.- Lotes N.-123 y 126. AREA TOTAL: 510,63m2.
SOLVENCIA: EL LOTE DESCRITO SE ENCUENTRA LIBRE DE GRAVAMEN.

RESUMEN DE MOVIMIENTOS REGISTRALES:

| Libro | Acto | Número y fecha de inscripción | Folio Inicial |
|--------------|---------------------------|-------------------------------|---------------|
| Compra Venta | Compraventa y Unificación | 2.784 10/09/2013 | 56.011 |
| Compra Venta | Compraventa | 3.147 16/10/2013 | 53.806 |
| Planos | Planos | 1 02/01/2014 | 1 |

MOVIMIENTOS REGISTRALES:

REGISTRO DE COMPRA VENTA

2 Compraventa y Unificación

Inscrito el: *martes, 10 de septiembre de 2013*

Tomo: *1* Folio Inicial: *56.011* - Folio Final: *56.061*
Número de Inscripción: *2.784* Número de Repertorio: *6.565*
Oficina donde se guarda el original: *Notaría Tercera*
Nombre del Cantón: *Manta*

Fecha de Otorgamiento/Providencia: *jueves, 22 de agosto de 2013*

Escritura/Juicio/Resolución:

Fecha de Resolución:

a.- Observaciones:

C O M P R A V E N T A Y U N I F I C A C I O N
+ El Fideicomiso Marina Blue representado por la Compañía Fiducia S.A. Administradora de Fondos y Fideicomisos
Mercantiles, a su vez debidamente representado por el Sr. David Fernando Guime Calero
en esta escritura el Municipio de Manta vende a favor de FIDEICOMISO MARINA BLUE el excedente de terreno
d e 5 9 4 . 3 8 m 2 .
UNIFICACION.- Marina Blue es propietario de ocho áreas de terrenos ubicadas en el sector conocido como Piedra
Larga de la ciudad de Manta los cuales se unifican de la siguiente manera, LOTE 2.- LOTE 3, LOTE 4, LOTE 5,
FAJA N. 1 FAJA N. 2 FAJA N. 3 FAJA N. 4 áreas de terrenos que se unifican al área de excedente de 594.38
Q U E D A N D O U N I F I C A D O T O T A L D E 2 0 2 0 3 4 . 0 6 m 2 .

b.- Apellidos, Nombres y Domicilio de las Partes:

| Calidad | Cédula | Nombre | Razón Social | Estado Civil | Domicilio |
|-----------|------------------|--|--------------|--------------|-----------|
| Comprador | 80-0000000063610 | Fideicomiso Marina Blue | | | Manta |
| Vendedor | 80-0000000005004 | Gobierno Autónomo Descentralizado Muni | | | Manta |

Certificación impresa por: JRM

Ficha Registral: 46366

Página: 1 de 3



2 / 2 Compraventa

Inscrito el: miércoles, 16 de octubre de 2013
Tomo: 1 Folio Inicial: 63.806 - Folio Final: 63.818
Número de Inscripción: 3.147 Número de Repertorio: 7.380
Oficina donde se guarda el original: Notaría Tercera
Nombre del Cantón: Manta
Fecha de Otorgamiento/Providencia: jueves, 26 de septiembre de 2013
Escritura/Juicio/Resolución:
Fecha de Resolución:



a.- Observaciones:

DESMEMBRACION del lote de terreno de propiedad de Fideicomiso Marina Blue el mismo que según escritura tenía un área de 202.034,00m2 y mediante esta escritura desmembra un área de 17.004,97m2 quedando un área s o b r a n t e d e 1 8 5 . 0 2 9 , 0 9 m 2

b.- Apellidos, Nombres y Domicilio de las Partes:

| Calidad | Cédula o R.U.C. | Nombre y/o Razón Social | Estado Civil | Domicilio |
|-------------|------------------|-------------------------|--------------|-----------|
| Propietario | 80-0000000065830 | Fideicomiso Marina Blue | | Manta |

c.- Esta inscripción se refiere a la(s) que consta(n) en:

| Libro: | No. Inscripción: | Fec. Inscripción: | Folio Inicial: | Folio final: |
|--------------|------------------|-------------------|----------------|--------------|
| Compra Venta | 2784 | 10-sep-2013 | 56011 | 56061 |

3 / 1 Planos

Inscrito el: jueves, 02 de enero de 2014
Tomo: I Folio Inicial: 1 - Folio Final: 1
Número de Inscripción: 1 Número de Repertorio: 12
Oficina donde se guarda el original: Notaría Tercera
Nombre del Cantón: Manta
Fecha de Otorgamiento/Providencia: viernes, 06 de diciembre de 2013
Escritura/Juicio/Resolución:
Fecha de Resolución:



a.- Observaciones:

PLANOS DE LA URBANIZACION MARINA BLUE

b.- Apellidos, Nombres y Domicilio de las Partes:

| Calidad | Cédula o R.U.C. | Nombre y/o Razón Social | Estado Civil | Domicilio |
|-------------|------------------|---|--------------|-----------|
| Propietario | 80-0000000062440 | Fideicomiso Mercantil Inmobiliario Marina | | Manta |

c.- Esta inscripción se refiere a la(s) que consta(n) en:

| Libro: | No. Inscripción: | Fec. Inscripción: | Folio Inicial: | Folio final: |
|--------------|------------------|-------------------|----------------|--------------|
| Compra Venta | 2784 | 10-sep-2013 | 56011 | 56061 |



TOTAL DE MOVIMIENTOS CERTIFICADOS:

| Libro | Número de Inscripciones | Libro |
|--------------|-------------------------|-------|
| Planos | 1 | |
| Compra Venta | 2 | |

(2014-05-29)
 Número de Inscripciones

Los movimientos Registrales que constan en esta Ficha son los únicos que se refieren al predio que se certifica

Cualquier enmendadura, alteración o modificación al texto de este certificado lo invalida.

Emitido a las: 14:46:21 del jueves, 29 de mayo de 2014

A petición de: E. J. S. S. S. S.

Elaborado por: Julianna Lourdes Marias Suarez
 131136755-9

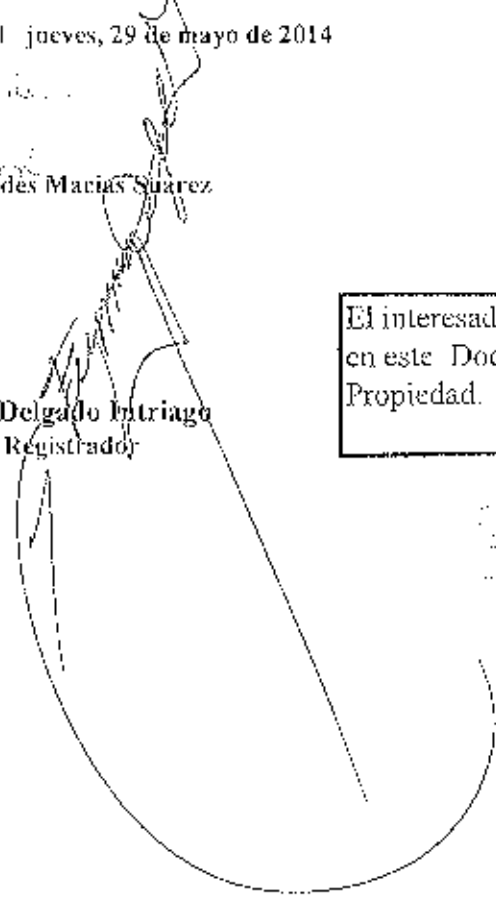


Validez del Certificado 30 días, excepto que se diere un traspaso de dominio o se emitiera un gravamen.

El interesado debe comunicar cualquier error en este Documento al Registrador de la Propiedad.



Abg. Jaime E. Delgado Intriago
 Firma del Registrador





Empresa Pública Municipal
Registro de la Propiedad de
Manta-EP

Avenida 4 y Calle 11



Conforme a la solicitud Número: 95958, certifico hasta el día de hoy la Ficha Registral Número

INFORMACIÓN REGISTRAL

Fecha de Apertura: *jueves, 29 de mayo de 2014*
Parroquia: Manta
Tipo de Predio: Urbano
Cód. Catastral/Fol. Cont. Predial: XXXXXXXXXXXXXXXXXXXXXXXXXX



LINDEROS REGISTRALES:

LOTE N° 123 MANZANA LAS OLAS ESTE DE LA URBANIZACIÓN MARINA BLUE, de la Parroquia Manta con las siguientes medidas y linderos. FRENTE: 18,25 m.- Via Las Olas. ATRAS: 16,89m.- lotes N° 126. COSTADO DERECHO: 27,16m.- Lote N.- 122. COSTADO IZQUIERDO: 32,82m.- Lote N.-124 y 125. AREA TOTAL: 511,80m2. SOLVENCIA: EL LOTE DESCRITO SE ENCUENTRA LIBRE DE GRAVAMEN.

RESUMEN DE MOVIMIENTOS REGISTRALES:

| Libro | Acto | Número y fecha de inscripción | Folio Inicial |
|--------------|---------------------------|-------------------------------|---------------|
| Compra Venta | Compraventa y Unificación | 2.784 10/09/2013 | 56.011 |
| Compra Venta | Compraventa | 3.147 16/10/2013 | 63.806 |
| Planes | Planes | 1 02/01/2014 | 1 |

MOVIMIENTOS REGISTRALES:

REGISTRO DE COMPRA VENTA

1 / 2 Compraventa y Unificación

Inscrito el: martes, 10 de septiembre de 2013
Tomo: 1 Folio Inicial: 56.011 - Folio Final: 56.061
Número de Inscripción: 2.784 Número de Repertorio: 6.565
Oficina donde se guarda el original: Notaría Tercera
Nombre del Cantón: Manta
Fecha de Otorgamiento/Providencia: jueves, 22 de agosto de 2013
Escritura/Juicio/Resolución:
Fecha de Resolución:



a.- Observaciones:

C O M P R A V E N T A Y U N I F I C A C I O N
* El Fideicomiso Marina Blue representado por la Compañía Fiducia S.A. Administradora de Fondos y Fideicomisos Mercantiles, a su vez debidamente representado por el Sr. David Fernando Guina Calero. En esta escritura el Municipio de Manta vende a favor del FIDEICOMISO MARINA BLUE el excedente de terreno de 5 3 8 m 2 UNIFICACION. - Marina Blue es propietaria de 5000 m2 de terrenos ubicadas en el sector conocido como Piedra Larga de la ciudad de Manta los cuales se detallan de la siguiente manera. LOTE 2.- LOTE 3, LOTE 4, LOTE 5, FAJA N. 1 FAJA N. 2 FAJA N. 3 FAJA N. 4 areas de terrenos que se unifican al area de excedente de 594.38 QUEDANDO UN AREA TOTAL DE 202034.06 m2.

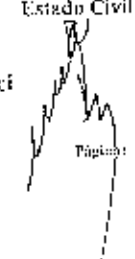
b.- Apellidos, Nombres y Domicilio de las Partes:

| Calidad | Cédula o R.U.C. | Nombre y/o Razón Social | Estado Civil | Domicilio |
|-----------|------------------|--|--------------|-----------|
| Comprador | 80-0000000065830 | Fideicomiso Marina Blue | | Manta |
| Vendedor | 80-3000000050594 | Gobierno Autonomo Descentralizado Municí | | Manta |

Certificación impresa por: JEM

Ficha Registral: 46367

Página: de 3



2 / 2 Compraventa

Inscrito el? miércoles, 16 de octubre de 2013

Tomo: 1 Folio Inicial: 63.806 - Folio Final: 63.818

Número de Inscripción: 3.147 Número de Repertorio: 7.380

Oficina donde se guarda el original: Notaría Tercera

Nombre del Cantón: Manta

Fecha de Otorgamiento/Providencia: jueves, 26 de septiembre de 2013

Escritura/Juicio/Resolución:

Fecha de Resolución:

a.- Observaciones:

DESMEMBRACION del lote de terreno de propiedad de Fideicomiso Marina Blue el mismo que segun escritura tenia un area de 202.034,00m2 y mediante esta escritura desmembra un area de 17.004,97m2 quedando un area s o b r a n t e d e 1 8 5 . 0 2 9 , 0 9 m 2

b.- Apellidos, Nombres y Domicilio de las Partes:

| Calidad | Cédula o R.U.C. | Nombre y/o Razón Social | Estado Civil | Domicilio |
|-------------|------------------|-------------------------|--------------|-----------|
| Propietario | 80-0000000065830 | Fideicomiso Marina Blue | | Manta |

c.- Esta inscripción se refiere a la(s) que consta(n) en:

| Libro: | No. Inscripción: | Fec. Inscripción: | Folio Inicial: | Folio final: |
|--------------|------------------|-------------------|----------------|--------------|
| Compra Venta | 2784 | 10-sep-2013 | 56011 | 56061 |



3 / 1 Planos

Inscrito el: jueves, 02 de enero de 2014

Tomo: 1 Folio Inicial: 1 - Folio Final: 12

Número de Inscripción: 1 Número de Repertorio: 12

Oficina donde se guarda el original: Notaría Tercera

Nombre del Cantón: Manta

Fecha de Otorgamiento/Providencia: viernes, 06 de diciembre de 2013

Escritura/Juicio/Resolución:

Fecha de Resolución:

a.- Observaciones:

PLANOS DE LA URBANIZACION MARINA BLUE

b.- Apellidos, Nombres y Domicilio de las Partes:

| Calidad | Cédula o R.U.C. | Nombre y/o Razón Social | Estado Civil | Domicilio |
|-------------|------------------|---|--------------|-----------|
| Propietario | 80-0000000062440 | Fideicomiso Mercantil Inmobiliario Marina | | Manta |

c.- Esta inscripción se refiere a la(s) que consta(n) en:

| Libro: | No. Inscripción: | Fec. Inscripción: | Folio Inicial: | Folio final: |
|--------------|------------------|-------------------|----------------|--------------|
| Compra Venta | 2784 | 10-sep-2013 | 56011 | 56061 |



TOTAL DE MOVIMIENTOS CERTIFICADOS:

| Libro | Número de Inscripciones | Libro | Número de Inscripciones |
|--------------|-------------------------|-------|-------------------------|
| Planos | 1 | | |
| Compra Venta | 2 | | |

Los movimientos Registrales que constan en esta Ficha son los únicos que se refieren al predio que se certifica

Cualquier enmendadura, alteración o modificación al texto de este certificado lo invalida.

Emitido a las: 14:49:08 del jueves, 29 de mayo de 2014

A petición de: *[Firma]*

Elaborado por: Juliana Lourdes Macías Suarez
131136755-9



Validez del Certificado 30 días, Excepto que se diera un traspaso de dominio o se constituyera un gravamen.

El interesado debe comunicar cualquier error en este Documento al Registrador de la Propiedad.



Abg. Jaime E. Delgado Intriago
Firma del Registrador





Empresa Pública Municipal
Registro de la Propiedad de
Manta-EP

Avenida 4 y Calle 11

46368

Conforme a la solicitud Número: 95958, certifico hasta el día de hoy la Ficha Registral Número 46368:

INFORMACIÓN REGISTRAL

Fecha de Apertura: Jueves, 29 de mayo de 2014
Parroquia: Manta
Tipo de Predio: Urbano
Cód. Catastral/Rol/Ident. Predial: XXXXXXXXXXXXXXXXXXXXXXXXXXXXX



LINDEROS REGISTRALES:

LOTE N° 124 MANZANA LAS OLAS ESTE DE LA URBANIZACION MARINA de la Parroquia Manta con las siguientes medidas y linderos. FRENTE: 16,92 m.- Via Las Olas. ATRAS: 16,54m.- lotes N° 125. COSTADO DERECHO: 30,25m.- Lote N.- 123. COSTADO IZQUIERDO: 27,47m.- Comunal Lineal. **ÁREA TOTAL: 452,43m².**
SOLVENCIA: EL LOTE DESCRITO SE ENCUENTRA LIBRE DE GRAVAMEN.

RESUMEN DE MOVIMIENTOS REGISTRALES:

| Libro | Acto | Número y fecha de inscripción | Folio Inicial |
|--------------|---------------------------|-------------------------------|---------------|
| Compra Venta | Compraventa y Unificación | 2.784 10/09/2013 | 56.011 |
| Compra Venta | Compraventa | 3.147 16/10/2013 | 63.806 |
| Planes | Planes | 1 02/01/2014 | 1 |

MOVIMIENTOS REGISTRALES:

REGISTRO DE COMPRA VENTA

2. Compraventa y Unificación

Inscrito el: martes, 10 de septiembre de 2013
Tomo: 1 Folio Inicial: 56.011 - Folio Final: 56.061
Número de Inscripción: 2.784 Número de Repertorio: 6.565
Oficina donde se guarda el original: Notaría Tercera
Nombre del Cantón: Manta
Fecha de Otorgamiento/Providencia: jueves, 22 de agosto de 2013
Escritura/Juicio/Resolución:
Fecha de Resolución:



a.- Observaciones:

C O M P R A V E N T A Y U N I F I C A C I O N
* El Fideicomiso Marina Blue representado por la Compañía Fiducia S.A. Administradora de Fondos y Fideicomisos Mercantiles, a su vez debidamente representado por el Sr. David Fernando Guime Calero. En esta escritura el Municipio de Manta vende a favor de FIDEICOMISO MARINA BLUE el excedente de terreno de 594,38 m².
UNIFICACION.- Marina Blue es propietario de ocho áreas de terrenos ubicadas en el sector conocido como Piedra Larga de la ciudad de Manta los cuales se detallan de la siguiente manera. LOTE 2 - LOTE 3, LOTE 4, LOTE 5, FAJA N. 1 FAJA N. 2 FAJA N. 3 FAJA N. 4 áreas de terrenos que se unifican al área de excedente de 594,38 Q U E D A N D O U N O T O R O T A L D E 2 0 2 0 3 4 , 0 6 m 2 .

b.- Apellidos, Nombres y Domicilio de las Partes:

| Celular | Cédula o I.D.G. | Sistema de Seguro Social | Estado Civil | Domicilio |
|-----------|-------------------------|---|--------------|-----------|
| Comprador | 80-00000000000000000000 | Fideicomiso Marina Blue | | Manta |
| Vendedor | 80-00000000000000000000 | Gobierno Autónomo Descentralizado Municipal | | Manta |

Certifico en cumplimiento con la Ley

Ficha Registral: 46368

Página: 1 de 2

2 / 2 Compraventa

Inscrito el: miércoles, 16 de octubre de 2013
 Tomo: 1 Folio Inicial: 63.806 - Folio Final: 63.818
 Número de Inscripción: 3.147 Número de Repertorio: 7.380
 Oficina donde se guarda el original: Notaría Tercera
 Nombre del Cantón: Manta
 Fecha de Otorgamiento/Providencia: jueves, 26 de septiembre de 2013
 Escritura/Juicio/Resolución:
 Fecha de Resolución:



a.- Observaciones:

DESMEMBRACION del lote de terreno de propiedad de Fideicomiso Marina Blue el mismo que según escritura tenía un área de 202.034,00m2 y mediante esta escritura desmembra un área de 17.004,97m2 quedando un área
 s o b r a n t e d e 1 8 5 . 0 2 9 , 0 9 m 2

b.- Apellidos, Nombres y Domicilio de las Partes:

| Calidad | Cédula o R.U.C. | Nombre y/o Razón Social | Estado Civil | Domicilio |
|-------------|-----------------|-------------------------|--------------|-----------|
| Propietario | 80-000000065830 | Fideicomiso Marina Blue | | Manta |

c.- Esta inscripción se refiere a la(s) que consta(n) en:

| Libro: | No. Inscripción: | Fec. Inscripción: | Folio Inicial: | Folio final: |
|--------------|------------------|-------------------|----------------|--------------|
| Compra Venta | 2784 | 10-sep-2013 | 56011 | 56061 |

3 / 1 Planos

Inscrito el: jueves, 02 de enero de 2014
 Tomo: 1 Folio Inicial: 1 - Folio Final: 1
 Número de Inscripción: 1 Número de Repertorio: 12
 Oficina donde se guarda el original: Notaría Tercera
 Nombre del Cantón: Manta
 Fecha de Otorgamiento/Providencia: viernes, 06 de diciembre de 2013
 Escritura/Juicio/Resolución:
 Fecha de Resolución:



a.- Observaciones:

PLANOS DE LA URBANIZACION MARINA BLUE

b.- Apellidos, Nombres y Domicilio de las Partes:

| Calidad | Cédula o R.U.C. | Nombre y/o Razón Social | Estado Civil | Domicilio |
|-------------|-----------------|---|--------------|-----------|
| Propietario | 80-000000062440 | Fideicomiso Mercantil Inmobiliario Marina | | Manta |

c.- Esta inscripción se refiere a la(s) que consta(n) en:

| Libro: | No. Inscripción: | Fec. Inscripción: | Folio Inicial: | Folio final: |
|--------------|------------------|-------------------|----------------|--------------|
| Compra Venta | 2784 | 10-sep-2013 | 56011 | 56061 |



TOTAL DE MOVIMIENTOS CERTIFICADOS:

(120038 y 125)

| Libro | Número de Inscripciones | Libro | Número de Inscripciones |
|--------------|-------------------------|-------|-------------------------|
| Planos | 1 | | |
| Compra Venta | 2 | | |

Las movimientos Registrales que constan en esta Ficha son los únicos que se refieren al predio certificado

Cualquier enmendadura, alteración o modificación al texto de este certificado lo invalida.

Emitido a las: 14:51:13 del jueves, 29 de mayo de 2014

A petición de: C.A. De S.A. -

Elaborado por: Juliana Lourdes Macías Suarez
131136755-9



Validez del Certificado 30 días, Excepto que se diere un traspaso de dominio o se emitiera un gravamen.

El interesado debe comunicar cualquier error en este Documento al Registrador de la Propiedad.



Abg. Jaime E. Delgado Intriago
Firma del Registrador





Empresa Pública Municipal
Registro de la Propiedad de
Manta-EP

Avenida 4 y Calle 11


46344



Conforme a la solicitud Número: 95958, certifico hasta el día de hoy la Ficha Registral Número 46344

INFORMACIÓN REGISTRAL

Fecha de Apertura: *jueves, 29 de mayo de 2014*
Parroquia: Manta
Tipo de Predio: Urbano
Cód.Catastral/Rol/Idear.Precial: XXXXXXXXXXXXXXXXXXXXXXXXXXXX



LINDEROS REGISTRALES:

LOTE N° 189 MANZANA LAS BRISAS ESTE DE LA URBANIZACION MARINA BLUE, de la Parroquia Manta con las siguientes medidas y linderos. FRENTE: 17,88 m.- via las brisas. ATRAS: 17,87m.- lote N° 204. COSTADO DERECHIO. 28,32m.- Comunal Lineal. COSTADO IZQUERDO: 28,51m.- y Lote N.- 190. AREA TOTAL: 506,20m2 SOLVENCIA: EL LOTE DESCRITO SE ENCUENTRA LIBRE DE GRAVAMEN.

RESUMEN DE MOVIMIENTOS REGISTRALES:


| Libro | Acto | Número y fecha de inscripción | Folio Inicial |
|--------------|---------------------------|-------------------------------|---------------|
| Compra Venta | Compraventa y Unificación | 2.784 10/09/2013 | 56.011 |
| Compra Venta | Compraventa | 3.147 16/10/2013 | 63.806 |
| Planos | Planos | 1 02/01/2014 | 1 |

MOVIMIENTOS REGISTRALES:

REGISTRO DE COMPRA VENTA

1. 2. Compraventa y Unificación

Inscrito el: martes, 10 de septiembre de 2013
Tomo: 1 Folio Inicial: 56.011 - Folio Final: 56.061
Número de Inscripción: 2.784 Número de Repertorio: 6.565
Oficina donde se guarda el original: Notaría Tercera
Nombre del Cantón: Manta
Fecha de Otorgamiento/Providencia: jueves, 22 de agosto de 2013
Escritura/Juicio/Resolución:
Fecha de Resolución:



a.- Observaciones:

C O M P R A V E N T A Y U N I F I C A C I O N
* El Fideicomiso Marina Blue representado por la Compañía Fiducia S.A. Administradora de Fondos y Fideicomisos Mercantiles, a su vez debidamente representado por el Sr. David Fernando Guime Calero. En esta escritura el Municipio de Manta vende a favor de FIDEICOMISO MARINA BLUE el excedente de terreno d e 5 9 4 3 8 m 2 .
UNIFICACION - Marina Blue es propietario de ocho áreas de terrenos ubicadas en el sector conocido como Pieza Larga de la ciudad de Manta los cuales detallan de la siguiente manera. LOTE 2.- LOTE 3. LOTE 4. LOTE 5. FAJA N. 1 FAJA N. 2 FAJA N. 3 FAJA N. 4. Las áreas de terrenos que se unifican al área de excedente de 594 38 Q U E D A N D O C O M U N A L D E 2 0 2 0 3 4 . 0 6 m 2 .

b.- Apellidos, Nombres y Domicilio de las Partes:

| Calidad | Cédula y D.T.A. | Nombre y Razón Social | Estrado Civil | Domicilio |
|-----------|-------------------------|--|---------------|-----------|
| Comprador | 80-00000000000000000000 | Fideicomiso Marina Blue | | Manta |
| Vendedor | 80-00000000000000000000 | Gobierno Autónomo Descentralizado Municipi | | Manta |

Certificación impresa por: JGM

Fecha Registral: 46344

[Handwritten signature]
Página: 1 de 1

2 / 2 **Compraventa**

Inscrito el : miércoles, 16 de octubre de 2013

Tomo: I Folio Inicial: 63.806 - Folio Final: 63.818

Número de Inscripción: 3.147 Número de Repertorio: 7.380

Oficina donde se guarda el original: Notaría Tercera

Nombre del Cantón: Manta

Fecha de Otorgamiento/Providencia: jueves, 26 de septiembre de 2013

Escritura/Juicio/Resolución:

Fecha de Resolución:

a.- Observaciones:

DESMEMBRACION del lote de terreno de propiedad de Fideicomiso Marina Blue el mismo que segun escritura tenia un area de 202.034,00m2 y mediante esta escritura desmembra un area de 17.004,97m2 quedando un area
s o b r a n t e d e 1 8 5 . 0 2 9 , 0 9 m 2

b.- Apellidos, Nombres y Domicilio de las Partes:

| Calidad | Cédula o R.U.C. | Nombre y/o Razón Social | Estado Civil | Domicilio |
|-------------|------------------|-------------------------|--------------|-----------|
| Propietario | 80-0000000065830 | Fideicomiso Marina Blue | | Manta |

c.- Esta inscripción se refiere a la(s) que consta(n) en:

| Libro: | No. Inscripción: | Fec. Inscripción: | Folio Inicial: | Folio final: |
|--------------|------------------|-------------------|----------------|--------------|
| Compra Venta | 2784 | 10-sep-2013 | 56011 | 56061 |

3 / 1 **Planos**

Inscrito el : jueves, 02 de enero de 2014

Tomo: I Folio Inicial: 1 - Folio Final: 1

Número de Inscripción: 1 Número de Repertorio: 12

Oficina donde se guarda el original: Notaría Tercera

Nombre del Cantón: Manta

Fecha de Otorgamiento/Providencia: viernes, 06 de diciembre de 2013

Escritura/Juicio/Resolución:

Fecha de Resolución:

a.- Observaciones:

P L A N O S D E L A U R B A N I Z A C I O N M A R I N A B L U E

b.- Apellidos, Nombres y Domicilio de las Partes:

| Calidad | Cédula o R.U.C. | Nombre y/o Razón Social | Estado Civil | Domicilio |
|-------------|------------------|---|--------------|-----------|
| Propietario | 80-0000000062440 | Fideicomiso Mercantil Inmobiliario Marina | | Manta |

c.- Esta inscripción se refiere a la(s) que consta(n) en:

| Libro: | No. Inscripción: | Fec. Inscripción: | Folio Inicial: | Folio final: |
|--------------|------------------|-------------------|----------------|--------------|
| Compra Venta | 2784 | 10-sep-2013 | 56011 | 56061 |



TOTAL DE MOVIMIENTOS CERTIFICADOS:

| Libro | Número de Inscripciones | Libro |
|--------------|-------------------------|-------|
| Planos | 1 | |
| Compra Venta | 2 | |

Número de Inscripciones

Los movimientos Registrales que constan en esta Ficha son los únicos que se refieren al predio que se certifica.

Cualquier enmendadura, alteración o modificación al texto de este certificado lo invalida.

Emitido a las: 12:04:10 del jueves, 29 de mayo de 2014

A petición de: ...

Elaborado por: Julianna Lourdes Macías Suárez
131136755-9



Validez del Certificado 30 días, Excepto que se diere un traspaso de dominio o se emitiera un gravamen.

El interesado debe comunicar cualquier error en este Documento al Registrador de la Propiedad.



Abg. Jaime E. Delgado Intriago
Firma del Registrador





Empresa Pública Municipal
Registro de la Propiedad de
Manta-EP

Avenida 4 y Calle 11



Conforme a la solicitud Número: 95958, certifico hasta el día de hoy la Ficha Registral Número 46345

INFORMACIÓN REGISTRAL

Fecha de Apertura: *jueves, 29 de mayo de 2014*
Parroquia: Manta
Tipo de Predio: Urbano
Cód. Catastral/Rel. Ident. Predial: XXXXXXXXXXXXXXXXXXXXXXXXXXXX



LINDEROS REGISTRALES:

LOTE N° 190 MANZANA LAS BRISAS ESTE DE LA URBANIZACIÓN MARINA BLUE, de la Parroquia Manta con las siguientes medidas y linderos, FRENTE: 18,26 m.- via las brisas. ATRAS: 17,87m.- lote N° 203. COSTADO DERECHO. 28,51m.- Lote N.- 189. COSTADO IZQUIERDO: 30,33m.- Lotes N.- 191. AREA TOTAL: 537,81m2. SOLVENCIA: EL LOTE DESCRITO SE ENCUENTRA LIBRE DE GRAVAMEN.

RESUMEN DE MOVIMIENTOS REGISTRALES:

| Libro | Acto | Número y fecha de inscripción | Folio Inicial |
|--------------|---------------------------|-------------------------------|---------------|
| Compra Venta | Compraventa y Unificación | 2.784 10/09/2013 | 56.011 |
| Compra Venta | Compraventa | 3.147 16/10/2013 | 63.806 |
| Planos | Planos | 1 02/01/2014 | 1 |

MOVIMIENTOS REGISTRALES:

REGISTRO DE COMPRA VENTA

1 / 2 Compraventa y Unificación

Inscrito el : martes, 10 de septiembre de 2013
Tomo: 1 Folio Inicial: 56.011 - Folio Final: 56.061
Número de Inscripción: 2.784 Número de Repertorio: 6.565
Oficina donde se guarda el original: Notaría Tercera
Nombre del Cantón: Manta
Fecha de Otorgamiento/Providencia: jueves, 22 de agosto de 2013
Escritura/Juicio/Resolución:
Fecha de Resolución:



a.- Observaciones:

C O M P R A V E N T A Y U N I F I C A C I O N
* El Fideicomiso Marina Blue representado por la Compañía Fiducia S.A Administradora de Fondos y Fideicomisos Mercantiles, a su vez debidamente representada por el Sr. David Fernando Guime Calero. En esta escritura el Municipio de Manta vende a favor de FIDEICOMISO MARINA BLUE el excedente de terreno de 5 9 4 . 3 8 m 2.
(UNIFICACION.- Marina Blue es propietario de ocho áreas de terrenos ubicadas en el sector conocido como Piedra Larga de la ciudad de Manta los cuales se detallan de la siguiente manera. LOTE 2.- LOTE 3, LOTE 4, LOTE 5, FAJA N. 1 FAJA N. 2 FAJA N. 3 FAJA N. 4 áreas de terreno que se unifican al área de excedente de 594.38 Q U E D A N D O U N T O T A L D E 2 0 2 0 3 4 . 0 6 m 2 .

b.- Apellidos, Nombres y Domicilio de las Partes:

| Calidad | Cédula n.º | Número de Registro Social | Estado Civil | Domicilio |
|-----------|-----------------|--|--------------|-----------|
| Comprador | 80-000000005830 | Fideicomiso Marina Blue | | Manta |
| Vendedor | 80-000000005830 | Gobierno Autónomo Descentralizado Municipi | | Manta |

Certificamos en Manta, el día 10 de septiembre de 2013

Ficha Registral: 46345

Página 1 de 3

2 / 2 **Compraventa**

Inscrito el: miércoles, 16 de octubre de 2013

Tomo: 1 Folio Inicial: 63.806 - Folio Final: 63.818

Número de Inscripción: 3.147 Número de Repertorio: 7.380

Oficina donde se guarda el original: Notaría Tercera

Nombre del Cantón: Manta

Fecha de Otorgamiento/Providencia: jueves, 26 de septiembre de 2013

Escritura/Juicio/Resolución:

Fecha de Resolución:

a.- Observaciones:

DESMEMBRACION del lote de terreno de propiedad de Fideicomiso Marina Blue el mismo que segun escritura tenia un area de 202.034,00m2 y mediante esta escritura desmembra un area de 17.004,97m2 quedando un area
s o b r a n t e d e 1 8 5 . 0 2 9 , 0 9 m 2

b.- Apellidos, Nombres y Domicilio de las Partes:

| Calidad | Cédula o R.U.C. | Nombre y/o Razón Social | Estado Civil | Domicilio |
|-------------|------------------|-------------------------|--------------|-----------|
| Propietario | 80-0000000065330 | Fideicomiso Marina Blue | | Manta |

c.- Esta inscripción se refiere a la(s) que consta(n) en:

| Libro: | No. Inscripción: | Fec. Inscripción: | Folio Inicial: | Folio final: |
|--------------|------------------|-------------------|----------------|--------------|
| Compra Venta | 2784 | 10-sep-2013 | 56011 | 56061 |

3 / 1 **Planos**

Inscrito el: jueves, 02 de enero de 2014

Tomo: 1 Folio Inicial: 1 - Folio Final: 1

Número de Inscripción: 1 Número de Repertorio: 12

Oficina donde se guarda el original: Notaría Tercera

Nombre del Cantón: Manta

Fecha de Otorgamiento/Providencia: viernes, 06 de diciembre de 2013

Escritura/Juicio/Resolución:

Fecha de Resolución:

a.- Observaciones:

PLANOS DE LA URBANIZACION MARINA BLUE

b.- Apellidos, Nombres y Domicilio de las Partes:

| Calidad | Cédula o R.U.C. | Nombre y/o Razón Social | Estado Civil | Domicilio |
|-------------|------------------|---|--------------|-----------|
| Propietario | 80-0000000062440 | Fideicomiso Mercantil Inmobiliario Marina | | Manta |

c.- Esta inscripción se refiere a la(s) que consta(n) en:

| Libro: | No. Inscripción: | Fec. Inscripción: | Folio Inicial: | Folio final: |
|--------------|------------------|-------------------|----------------|--------------|
| Compra Venta | 2784 | 10-sep-2013 | 56011 | 56061 |



TOTAL DE MOVIMIENTOS CERTIFICADOS:

| Libro | Número de Inscripciones | Libro | Número de Inscripciones |
|--------------|-------------------------|-------|-------------------------|
| Planos | 1 | | |
| Compra Venta | 2 | | |

Los movimientos Registrales que constan en esta Ficha son los únicos que se refieren al pedido de inscripción.

Qualquier enmendadura, alteración o modificación al texto de este certificado lo invalida.

Emitido a las: 12:06:36 del jueves, 29 de mayo de 2014

A petición de: *[Firma]*

Elaborado por: Juliana Lourdes Macías Suárez
131136755-9

Validez del Certificado 30 días, Excepto que se diera un traspaso de dominio o se emitiera un gravamen.

El interesado debe comunicar cualquier error en este Documento al Registrador de la Propiedad.



[Firma]
Dr. Jaime E. Delgado Intriago
Firma del Registrador





Empresa Pública Municipal
Registro de la Propiedad de
Manta-EP

Avenida 4 y Calle 11


46346



Conforme a la solicitud Número: 95958, certifico hasta el día de hoy la Ficha Registral Número: 46346

INFORMACIÓN REGISTRAL

Fecha de Apertura: *jueves, 29 de mayo de 2014*
Parroquia: Manta
Tipo de Predio: Urbano
Cód. Catastral/Rol/Ident. Predial: XXXXXXXXXXXXXXXXXXXXXXXXXXXX



LINDEROS REGISTRALES:

LOTE N° 191 MANZANA LAS BRISAS ESTE DE LA URBANIZACION MARINA BLUE, de la Parroquia Manta con las siguientes medidas y linderos. FRENTE: 15,93 m.- via las brisas. ATRAS: 15,93m.- lotes N° 202. COSTADO DERECHO: 30,33m.- Lote N.- 190. COSTADO IZQUIERDO: 30,33m.- Lote N.- 192. AREA TOTAL: 483,05m2. SOLVENCIA: EL LOTE DESCRITO SE ENCUENTRA LIBRE DE GRAVAMEN.

RESUMEN DE MOVIMIENTOS REGISTRALES:

| Libro | Acto | Número y fecha de inscripción | Folio Inicial |
|--------------|---------------------------|-------------------------------|---------------|
| Compra Venta | Compraventa y Unificación | 2.784 10/09/2013 | 56.011 |
| Compra Venta | Compraventa | 3.147 16/10/2013 | 65.806 |
| Planos | Planos | 1 02/01/2014 | 1 |

MOVIMIENTOS REGISTRALES:

REGISTRO DE COMPRA VENTA

1 / 2 Compraventa y Unificación

Inscrito el: *martes, 10 de septiembre de 2013*
Tomo: 1 Folio Inicial: 56.011 Folio Final: 56.061
Número de Inscripción: 2.784 Número de Registro: 6.565
Oficina donde se guarda el original: Notaria Tercera
Nombre del Cantón: Manta
Fecha de Otorgamiento/Proviencia: *jueves, 22 de agosto de 2013*
Escritura/Juicio/Resolución:
Fecha de Resolución:



a.- Observaciones:

C O M P R A V E N T A Y U N I F I C A C I O N
El Fideicomiso Marina Blue representado por la Campaña Fiducia S.A. Administradora de Fondos y Fideicomisos Mercantiles, a su vez debidamente representado por el Sr. David Fernando Guime Calero. En esta escritura el Municipio de Manta vende a favor de FIDEICOMISO MARINA BLUE el excedente de terreno de **5 9 4 3 8 m 2**.
UNIFICACION.- Marina Blue es propietario de ocho áreas de terrenos ubicadas en el sector conocido como Piedra Larga de la ciudad de Manta los cuales se detallan en la siguiente tabla: LOTE 2.- LOTE 3, LOTE 4, LOTE 5, FAJA N. 1 FAJA N. 2 FAJA N. 3 FAJA N. 4. Los terrenos que se unifican al area de excedente de 594.38 **QUEDANDO UN AREA DE 20.2034,06 m 2**.

b.- Apellidos, Nombres y Domicilio de las Partes:

| Calidad | Cédula o R.U.C. | Nombre y/o Razón Social | Estado Civil | Domicilio |
|-----------|-----------------|--|--------------|-----------|
| Comprador | 80-000000065830 | Fideicomiso Marina Blue | | Manta |
| Vendedor | 80-000000050594 | Gobierno Autónomo Descentralizado Muni | | Manta |

Certificación impresa por: *2014*

Ficha Registral: 46346

Página: 1 de 1

2 / 2 Compraventa

Inscrito el : miércoles, 16 de octubre de 2013

Tomo: 1 Folio Inicial: 63.806 - Folio Final: 63.818

Número de Inscripción: 3.147 Número de Repertorio: 7.380

Oficina donde se guarda el original: Notaría Tercera

Nombre del Cantón: Manta

Fecha de Otorgamiento/Providencia: jueves, 26 de septiembre de 2013

Escritura/Juicio/Resolución:

Fecha de Resolución:

a.- Observaciones:

DESMEMBRACION del lote de terreno de propiedad de Fideicomiso Marina Blue el mismo que según escritura tenía un arca de 202.034,00m2 y mediante esta escritura desmembra un área de 17.004,97m2 quedando un área s o b r a n t e d e 1 8 5 . 0 2 9 , 0 9 m 2

b.- Apellidos, Nombres y Domicilio de las Partes:

| Calidad | Cédula o R.U.C. | Nombre y/o Razón Social | Estado Civil | Domicilio |
|-------------|------------------|-------------------------|--------------|-----------|
| Propietario | 80-0000000065830 | Fideicomiso Marina Blue | | Manta |

c.- Esta inscripción se refiere a la(s) que consta(n) en:

| Libro: | No. Inscripción: | Fec. Inscripción: | Folio Inicial: | Folio final: |
|--------------|------------------|-------------------|----------------|--------------|
| Compra Venta | 2784 | 10-sep-2013 | 56011 | 56061 |

3 / 1 Planos

Inscrito el : jueves, 02 de enero de 2014

Tomo: 1 Folio Inicial: 1 - Folio Final: 1

Número de Inscripción: 1 Número de Repertorio: 12

Oficina donde se guarda el original: Notaría Tercera

Nombre del Cantón: Manta

Fecha de Otorgamiento/Providencia: viernes, 06 de diciembre de 2013

Escritura/Juicio/Resolución:

Fecha de Resolución:

a.- Observaciones:

PLANOS DE LA URBANIZACION MARINA BLUE

b.- Apellidos, Nombres y Domicilio de las Partes:

| Calidad | Cédula o R.U.C. | Nombre y/o Razón Social | Estado Civil | Domicilio |
|-------------|------------------|---|--------------|-----------|
| Propietario | 80-0000000062440 | Fideicomiso Mercantil Inmobiliario Marina | | Manta |

c.- Esta inscripción se refiere a la(s) que consta(n) en:

| Libro: | No. Inscripción: | Fec. Inscripción: | Folio Inicial: | Folio final: |
|--------------|------------------|-------------------|----------------|--------------|
| Compra Venta | 2784 | 10-sep-2013 | 56011 | 56061 |



TOTAL DE MOVIMIENTOS CERTIFICADOS:

| Libro | Número de Inscripciones | Libro |
|--------------|-------------------------|-------|
| Planos | 4 | |
| Compra Venta | 2 | |

Procedimiento
Número de Inscripciones

Los movimientos Registrales que constan en esta Ficha son los únicos que se refieren al predio que se certifica.

Cualquier enmendadura, alteración o modificación al texto de este certificado lo invalida.

Emitido a las: 12:08:37 del jueves, 29 de mayo de 2014

A petición de: [Firma]

Elaborado por: Juliana Lourdes Macías Suárez
131136755-9



Validez del Certificado 30 días, Excepto que se diera un traspaso de dominio o se emitiera un gravamen.



Jaime E. Delgado Intriago
Firma del Registrador

El interesado debe comunicar cualquier error en este Documento al Registrador de la Propiedad.





Empresa Pública Municipal
Registro de la Propiedad de
Manta-EP

Avenida 4 y Calle 11

46347



Conforme a la solicitud Número: 95958, certifico hasta el día de hoy la Ficha Registral Número 46347

INFORMACIÓN REGISTRAL

Fecha de Apertura: *jueves, 29 de mayo de 2014*
Parroquia: Manta
Tipo de Predio: Urbano
Cód.Catastral/Rol/Ident.Predial: XXXXXXXXXXXXXXXXXXXXXXXXXX



LINDEROS REGISTRALES:

LOTE N° 192 MANZANA LAS BRISAS ESTE DE LA URBANIZACION MARINA BLUE, de la Parroquia Manta con las siguientes medidas y linderos. FRENTE: 17,27 m.- via las brisas. ATRAS: 15,93m.- lotes N° 201. COSTADO DERECHO: 30,33m.- Lote N.- 191. COSTADO IZQUIERDO: 24,83m.- Lote N.- 193. AREA TOTAL: 446,04m2. SOLVENCIA: EL LOTE DESCRITO SE ENCUENTRA LIBRE DE GRAVAMEN.

RESUMEN DE MOVIMIENTOS REGISTRALES:

| Libro | Acto | Número y fecha de inscripción | Folio Inicial |
|--------------|---------------------------|-------------------------------|---------------|
| Compra Venta | Compraventa y Unificación | 2.784 10/09/2013 | 56.011 |
| Compra Venta | Compraventa | 3.147 16/13/2013 | 63.806 |
| Planos | Planos | 1 02/01/2014 | 1 |

MOVIMIENTOS REGISTRALES:

REGISTRO DE COMPRA VENTA

1. 2. Compraventa y Unificación

Inscrito el: *martes, 10 de septiembre de 2013*
Tomo: 1 Folio Inicial: 56.011 - Folio Final: 56.061
Número de Inscripción: 2.784 Número de Repertorio: 6.565
Oficina donde se guarda el original: Notaría Tercera
Nombre del Cantón: Manta
Fecha de Otorgamiento/Providencia: *jueves, 22 de agosto de 2013*
Escritura/Juicio/Resolución:
Fecha de Resolución:



Observaciones:

COMPRAVENTA Y UNIFICACION

* El Fideicomiso Marina Blue representado por la Compañía Fiducia S.A. Administradora de Fondos y Fideicomisos Mercantiles, a su vez debidamente representado por el Sr. David Fernando Guime Calera. En esta escritura el Municipio de Manta vende a favor de FIDEICOMISO MARINA BLUE el excedente de terreno de 5 9 4 3 8 m 2

UNIFICACION.- Marina Blue es propietario de ocho áreas de terrenos ubicadas en el sector conocido como Piedra Larga de la ciudad de Manta los cuales se detallan de la siguiente manera. LOTE 2.- LOTE 3, LOTE 4, LOTE 5, FAJA N. 1 FAJA N. 2 FAJA N. 3 FAJA N. 4 áreas de terreno que se unifican al área de excedente de 594.38 QUEDANDO UN AREA DE 2 0 2 0 3 4 . 0 6 m 2 .

b.- Apellidos, Nombres y Domicilio de las Partes:

| Calidad | Cédula o R.U.C. | Nombre y Apellido | Estado Civil | Domicilio |
|-----------|-----------------|-------------------------|--------------|-----------|
| Comprador | 80-000000065830 | Fideicomiso Marina Blue | | Manta |
| Vendedor | 80-000000050594 | Municipio de Manta | | Manta |

Certificación impresa por...

Ficha Registral: 46347

Página: 1 de 2



2 / 2 Compraventa

Inscrito el : miércoles, 16 de octubre de 2013

Tomo: 1 Folio Inicial: 63.806 - Folio Final: 63.818

Número de Inscripción: 3.147 Número de Repertorio: 7.380

Oficina donde se guarda el original: Notaría Tercera

Nombre del Cantón: Manta

Fecha de Otorgamiento/Providencia: jueves, 26 de septiembre de 2013

Escritura/Juicio/Resolución:

Fecha de Resolución:

a.- Observaciones:

DESMEMBRACION del lote de terreno de propiedad de Fideicomiso Marina Blue el mismo que segun escritura tenia un area de 202.034,00m2 y mediante esta escritura desmembra un area de 17.004,97m2 quedando un area
s o b r a n t e d e 1 8 5 . 0 2 9 , 0 9 m 2

b.- Apellidos, Nombres y Domicilio de las Partes:

| Calidad | Cédula o R.U.C. | Nombre y/o Razón Social | Estado Civil | Domicilio |
|-------------|------------------|-------------------------|--------------|-----------|
| Propietario | 80-0000000065830 | Fideicomiso Marina Blue | | Manta |

c.- Esta inscripción se refiere a la(s) que consta(n) en:

| Libro: | No. Inscripción: | Fec. Inscripción: | Folio Inicial: | Folio final: |
|--------------|------------------|-------------------|----------------|--------------|
| Compra Venta | 2784 | 10-sep-2013 | 56011 | 56061 |

3 / 1 Planos

Inscrito el : jueves, 02 de enero de 2014

Tomo: 1 Folio Inicial: 1 - Folio Final: 1

Número de Inscripción: 1 Número de Repertorio: 12

Oficina donde se guarda el original: Notaría Tercera

Nombre del Cantón: Manta

Fecha de Otorgamiento/Providencia: viernes, 06 de diciembre de 2013

Escritura/Juicio/Resolución:

Fecha de Resolución:

a.- Observaciones:

P L A N O S D E L A U R B A N I Z A C I O N M A R I N A B L U E

b.- Apellidos, Nombres y Domicilio de las Partes:

| Calidad | Cédula o R.U.C. | Nombre y/o Razón Social | Estado Civil | Domicilio |
|-------------|------------------|---|--------------|-----------|
| Propietario | 80-0000000062440 | Fideicomiso Mercantil Inmobiliario Marina | | Manta |

c.- Esta inscripción se refiere a la(s) que consta(n) en:

| Libro: | No. Inscripción: | Fec. Inscripción: | Folio Inicial: | Folio final: |
|--------------|------------------|-------------------|----------------|--------------|
| Compra Venta | 2784 | 10-sep-2013 | 56011 | 56061 |



TOTAL DE MOVIMIENTOS CERTIFICADOS:

| Libro | Número de Inscripciones | Libro | Número de Inscripciones |
|--------------|-------------------------|-------|-------------------------|
| Planos | 1 | | |
| Compra Venta | 2 | | |

Los movimientos Registrales que constan en esta Ficha son los únicos que se refieren al predio que se certifica

Cualquier enmendadura, alteración o modificación al texto de este certificado lo invalida

Emitido a las: 12:10:30 del jueves, 29 de mayo de 2014

A petición de: *[Firma]*

Elaborado por: Juliana Lourdes Macías Suarez
131136755-9



Validez del Certificado 30 días. Excepto que se diera un traspaso de dominio o se emitiese un gravamen.



Abg. Jaime E. Delgado Intriago
Firma del Registrador

El interesado debe comunicar cualquier error en este Documento al Registrador de la Propiedad.





46348



Conforme a la solicitud Número: 95958, certifico hasta el día de hoy la Ficha Registral Número 46348.

INFORMACIÓN REGISTRAL

Fecha de Apertura: *jueves, 29 de mayo de 2014*
Parroquia: *Manta*
Tipo de Predio: *Urbano*
Cód.Catastral/Rol/Ident.Predial: *XXXXXXXXXXXXXXXXXXXXXXXXXX*



LINDEROS REGISTRALES:

LOTE N° 85 MANZANA EL FARO ESTE DE LA URBANIZACION MARINA BLUE, de la Parroquia Manta con las siguientes medidas y linderos. FRENTE: 16,32 m.- via El Faro. ATRAS: 16,30m.- lote N° 92. COSTADO DERECHO: 30,63m.- Lote N.- 84 y 93. COSTADO IZQUIERDO: 30,22m.- Lote N.- 86. AREA TOTAL: 493,18m2. SOLVENCIA: EL LOTE DESCRITO SE ENCUENTRA LIBRE DE GRAVAMEN.

RESUMEN DE MOVIMIENTOS REGISTRALES:


| Libro | Acto | Número y fecha de inscripción | Folio Inicial |
|--------------|---------------------------|-------------------------------|---------------|
| Compra Venta | Compraventa y Unificación | 2.784 10/09/2013 | 56.011 |
| Compra Venta | Compraventa | 3.147 16/10/2013 | 63.806 |
| Planes | Planes | 1 02/01/2014 | 1 |

MOVIMIENTOS REGISTRALES:

REGISTRO DE COMPRA VENTA

1. 2. Compraventa y Unificación

Inscrita el: *martes, 10 de septiembre de 2013*
Tomo: *1* Folio Inicial: *56.011* - Folio Final: *56.061*
Número de Inscripción: *2.784* Número de Repertorio: *6.565*
Oficina donde se guarda el original: *Notaría Tercera*
Nombre del Cantón: *Manta*
Fecha de Otorgamiento/Providencia: *jueves, 22 de agosto de 2013*
Escritura/Juicio/Resolución:
Fecha de Resolución:



a.- Observaciones:

C O M P R A V E N T A Y U N I F I C A C I O N
* El Fideicomiso Marina Blue representado por la Compañía Fiducia S.A. Administradora de Fondos y Fideicomisos Mercantiles, a su vez debidamente representado por el Sr. David Fernando Guime Calero. En esta escritura el Municipio de Manta vende a favor del FIDEICOMISO MARINA BLUE el excedente de terreno de *5 3 8 m 2*. UNIFICACION.- Marina Blue es propietaria de terrenos ubicadas en el sector conocido como Piedra Larga de la ciudad de Manta los cuales se detallan de la siguiente manera, LOTE 2.-LOTE 3. LOTE 4 LOTE 5. FAJA N. 1 FAJA N. 2 FAJA N. 3 FAJA N. 4. Los terrenos que se unifican al área de excedente de *594.38* Q U E D A N D O U N A R E A D E *2 0 2 . 0 3 4 . 0 6 m 2*.

b.- Apellidos, Nombres y Domicilio de las Partes:

| Cafidad | Cédula o R.U.C. | Nombre y/o Razón Social | Estado Civil | Domicilio |
|-----------|-----------------|--|--------------|-----------|
| Comprador | 80-000000065830 | Fideicomiso Marina Blue | | Manta |
| Vendedor | 80-000000050594 | Gobierno Autónomo Descentralizado Municipi | | Manta |

2 / 2 Compraventa

Inscrito el: miércoles, 16 de octubre de 2013

Tomo: 1 Folio Inicial: 63.806 - Folio Final: 63.818

Número de Inscripción: 3.147 Número de Repertorio: 7.380

Oficina donde se guarda el original: Notaría Tercera

Nombre del Cantón: Manta

Fecha de Otorgamiento/Providencia: jueves, 26 de septiembre de 2013

Escritura/Juicio/Resolución:

Fecha de Resolución:

a.- Observaciones:

DESMEMBRACION del lote de terreno de propiedad de Fideicomiso Marina Blue el mismo que segun escritura tenia un area de 202.034,00m2 y mediante esta escritura desmembra un area de 17.004,97m2 quedando un area s o b r a n t e d e 1 8 5 . 0 2 9 , 0 9 m 2

b.- Apellidos, Nombres y Domicilio de las Partes:

| Calidad | Cédula o R.U.C. | Nombre y/o Razón Social | Estado Civil | Domicilio |
|-------------|------------------|-------------------------|--------------|-----------|
| Propietario | 80-0000000065830 | Fideicomiso Marina Blue | | Manta |

c.- Esta inscripción se refiere a la(s) que consta(n) en:

| Libro: | No. Inscripción: | Fec. Inscripción: | Folio Inicial: | Folio final: |
|--------------|------------------|-------------------|----------------|--------------|
| Compra Venta | 2784 | 10-sep-2013 | 56011 | 56061 |

3 / 1 Planos

Inscrito el: jueves, 02 de enero de 2014

Tomo: 1 Folio Inicial: 1 - Folio Final: 1

Número de Inscripción: 1 Número de Repertorio: 12

Oficina donde se guarda el original: Notaría Tercera

Nombre del Cantón: Manta

Fecha de Otorgamiento/Providencia: viernes, 06 de diciembre de 2013

Escritura/Juicio/Resolución:

Fecha de Resolución:

a.- Observaciones:

PLANOS DE LA URBANIZACION MARINA BLUE

b.- Apellidos, Nombres y Domicilio de las Partes:

| Calidad | Cédula o R.U.C. | Nombre y/o Razón Social | Estado Civil | Domicilio |
|-------------|------------------|---|--------------|-----------|
| Propietario | 80-0000000062440 | Fideicomiso Mercantil Inmobiliario Marina | | Manta |


c.- Esta inscripción se refiere a la(s) que consta(n) en:

| Libro: | No. Inscripción: | Fec. Inscripción: | Folio Inicial: | Folio final: |
|--------------|------------------|-------------------|----------------|--------------|
| Compra Venta | 2784 | 10-sep-2013 | 56011 | 56061 |



TOTAL DE MOVIMIENTOS CERTIFICADOS:

| Libro | Número de Inscripciones | Libro |
|--------------|-------------------------|-------|
| Pianos | 1 | |
| Compra Venta | 2 | |



Los movimientos Registrales que constan en esta Ficha son los únicos que se refieren al predio que se certifica.

Cualquier enmendadura, alteración o modificación al texto de este certificado lo invalida.

Emitido a las: 12:14:17 del jueves, 29 de mayo de 2014

A petición de: [Firma]

Elaborado por: Juliana Lourdes Macías Suarez
131136755-9



Validez del Certificado 30 días, Excepto que se diera un traspaso de dominio o se emitiese un gravamen.



Abg. Jaime E. Delgado Intriago
Firma del Registrador

El interesado debe comunicar cualquier error en este Documento al Registrador de la Propiedad.





Empresa Pública Municipal
Registro de la Propiedad de
Manta-EP

Avenida 4 y Calle 11



Conforme a la solicitud Número: 95958, certifico hasta el día de hoy la Ficha Registral Número

INFORMACIÓN REGISTRAL

Fecha de Apertura: *jueves, 29 de mayo de 2014*
Parroquia: Manta
Tipo de Predio: Urbana
Cód. Catastral/Rel/Ident. Prefa: XXXXXXXXXXXXXXXXXXXXXXXXXX



LINDEROS REGISTRALES:

LOTE N° 86 MANZANA EL FARO ESTE DE LA URBANIZACION MARINA BLUE, de la Parroquia Manta con las siguientes medidas y linderos. FRENTE: 16,30 m.- via El Faro. ATRAS: 16,30m.- lote N° 91. COSTADO DERECHO: 30,22m.- Lote N.- 85. COSTADO IZQUIERDO: 30,32m.- Lote N.- 87 y 90. AREA TOTAL: 492,68m2. SOLVENCIA: EL LOTE DESCRITO SE ENCUENTRA LIBRE DE GRAVAMEN.

RESUMEN DE MOVIMIENTOS REGISTRALES:

| Libro | Acto | Número y fecha de inscripción | Folio Inicial |
|--------------|---------------------------|-------------------------------|---------------|
| Compra Venta | Compraventa y Unificación | 2.784 10/09/2013 | 56.011 |
| Compra Venta | Compraventa | 3.147 16/10/2013 | 63.806 |
| Platos | Platos | 1 02/01/2014 | 1 |

MOVIMIENTOS REGISTRALES:

REGISTRO DE COMPRA VENTA

2 Compraventa y Unificación

Inscrito el: martes, 10 de septiembre de 2013
Tomo: 1 Folio Inicial: 56.011 - Folio Final: 56.061
Número de Inscripción: 2.784 Número de Repertorio: 6.565
Oficina donde se guarda el original: Notaria Tercera
Nombre del Cantón: Manta
Fecha de Otorgamiento/Providencia: jueves, 22 de agosto de 2013
Escritura/Juicio/Resolución:
Fecha de Resolución:



a.- Observaciones:

C O M P R A V E N T A Y U N I F I C A C I O N
El Fideicomiso Marina Blue representado por la Compañía Fiducia S.A. Administradora de Fondos y Fideicomisos Mercantiles, a su vez debidamente representado por el Sr. David Fernando Guime Calero En esta escritura el Municipio de Manta vende a favor de FIDECOMISO MARINA BLUE el excedente de terreno de e 5 9 4 . 3 8 m 2 .
UNIFICACION.- Marina Blue es propietario de ocho areas de terrenos ubicadas en el sector conocido como Piedra Larga de la ciudad de Manta los cuales se detallan de la siguiente manera, LOTE 2.- LOTE 3, LOTE 4, LOTE 5, FAJA N. 1 FAJA N. 2 FAJA N. 3 FAJA N. 4 areas de terrenos que se unifican al area de excedente de 594.38 Q U E D A N D O U N A R E A D E C O T A L D E 2 0 2 0 3 - 4 . 0 6 m 2 .

b.- Apellidos, Nombres y Domicilio de las Partes

| Calidad | Cédula | Nombre y Razón Social | Estado Civil | Domicilio |
|-----------|-------------------|---|--------------|-----------|
| Comprador | 80-00000000658905 | Fideicomiso Marina Blue | | Manta |
| Vendedor | 80-000000005050 | Gobierno Autónomo Descentralizado Municipal | | Manta |



Ficha Registral: 46349

Página: de 3

2 / 2 Compraventa

Inscrito el : miércoles, 16 de octubre de 2013

Tomo: 1 Folio Inicial: 63.806 - Folio Final: 63.818

Número de Inscripción: 3.147 Número de Repertorio: 7.380

Oficina donde se guarda el original: Notaría Tercera

Nombre del Cantón: Manta

Fecha de Otorgamiento/Providencia: jueves, 26 de septiembre de 2013

Escritura/Juicio/Resolución:

Fecha de Resolución:

a.- Observaciones:

DESMEMBRACION del lote de terreno de propiedad de Fideicomiso Marina Blue el mismo que segun escritura tenia un area de 202.034,00m2 y mediante esta escritura desmembra un area de 17.004,97m2 quedando un area s o b r a n t e d e 1 8 5 . 0 2 9 , 0 9 m 2

b.- Apellidos, Nombres y Domicilio de las Partes:

| Calidad | Cédula o R.U.C. | Nombre y/o Razón Social | Estado Civil | Domicilio |
|-------------|------------------|-------------------------|--------------|-----------|
| Propietario | 80-0000000065830 | Fideicomiso Marina Blue | | Manta |

c.- Esta inscripción se refiere a la(s) que consta(n) en:

| Libro: | No. Inscripción: | Fec. Inscripción: | Folio Inicial: | Folio final: |
|--------------|------------------|-------------------|----------------|--------------|
| Compra Venta | 2784 | 10-sep-2013 | 56011 | 56061 |

3 / 1 Planos

Inscrito el : jueves, 02 de enero de 2014

Tomo: 1 Folio Inicial: 1 - Folio Final: 1

Número de Inscripción: 1 Número de Repertorio: 12

Oficina donde se guarda el original: Notaría Tercera

Nombre del Cantón: Manta

Fecha de Otorgamiento/Providencia: viernes, 06 de diciembre de 2013

Escritura/Juicio/Resolución:

Fecha de Resolución:

a.- Observaciones:

P L A N O S D E L A U R B A N I Z A C I O N M A R I N A B L U E

b.- Apellidos, Nombres y Domicilio de las Partes:

| Calidad | Cédula o R.U.C. | Nombre y/o Razón Social | Estado Civil | Domicilio |
|-------------|------------------|---|--------------|-----------|
| Propietario | 80-0000000062440 | Fideicomiso Mercantil Inmobiliario Marina | | Manta |

c.- Esta inscripción se refiere a la(s) que consta(n) en:

| Libro: | No. Inscripción: | Fec. Inscripción: | Folio Inicial: | Folio final: |
|--------------|------------------|-------------------|----------------|--------------|
| Compra Venta | 2784 | 10-sep-2013 | 56011 | 56061 |



TOTAL DE MOVIMIENTOS CERTIFICADOS:

| Libro | Número de Inscripciones | Libro | Número de Inscripciones |
|--------------|-------------------------|-------|-------------------------|
| Planos | | | |
| Compra Venta | 2 | | |

Los movimientos Registrales que constan en esta Ficha son los únicos que se refieren al predio que se certifica

Cualquier enmendadura, alteración o modificación al texto de este certificado lo invalida.

Emitido a las: 12:16:15 del jueves, 29 de mayo de 2014

A petición de: *[Firma]*

Elaborado por: *[Firma]*
 Julianna Lourdes Macías Suárez
 I31136755-9



Validez del Certificado 30 días, Excepto que se diera un traspaso de dominio o se emitiera un gravamen.

El interesado debe comunicar cualquier error en este Documento al Registrador de la Propiedad.



[Firma]
 Jaime E. Delgado Intriago
 Firma del Registrador



Certificación informada por el


Ficha Registral: 45219

Página: 3 de 3



Empresa Pública Municipal
Registro de la Propiedad de
Manta-EP

Avenida 4 y Calle 11



Conforme a la solicitud Número: 95958, certifico hasta el día de hoy la Ficha Registral Número 46350

INFORMACIÓN REGISTRAL

Fecha de Apertura: *jueves, 29 de mayo de 2014*
 Parroquia: Manta
 Tipo de Predio: Urbano
 Cód. Catastral/Rol/Ident. Predial: XXXXXXXXXXXXXXXXXXXXXXXXX



LINDEROS REGISTRALES:

LOTE N° 87 MANZANA EL FARO ESTE DE LA URBANIZACION MARINA BLUE, de la Parroquia Manta con las siguientes medidas y linderos. FRENTE: 17,67 m.- via El Faro. ATRAS: 16,30m.- lote N° 90. COSTADO DERECHO: 27,02m.- Lote N.- 86. COSTADO IZQUIERDO: 32,82m.- Lote N.- 88 y 89. AREA TOTAL: 485,77m2. SOLVENCIA: EL LOTE DESCRITO SE ENCUENTRA LIBRE DE GRAVAMEN.

RESUMEN DE MOVIMIENTOS REGISTRALES:

| Libro | Acto | Número y fecha de inscripción | Valor Inicial |
|--------------|---------------------------|-------------------------------|---------------|
| Compra Venta | Compraventa y Unificación | 2.784 10/09/2013 | 56.011 |
| Compra Venta | Compraventa | 3.147 16/18/2013 | 63.806 |
| Planos | Planos | 1 02/01/2014 | 1 |

MOVIMIENTOS REGISTRALES:

REGISTRO DE COMPRA VENTA

1.1.1. Compraventa y Unificación

Inscrito el: *martes, 10 de septiembre de 2013*
 Tomo: 1 Folio Inicial: 56.011 - Folio Final: 56.061
 Número de inscripción: 2.784 Número de Repertorio: 6.565
 Oficina donde se guarda el original: Notaría Tercera
 Nombre del Cantón: Manta
 Fecha de Otorgamiento/Provalencia: *jueves, 22 de agosto de 2013*
 Escritura/Juicio/Resolución:
 Fecha de Resolución:



a.- Observaciones:

C O M P R A V E N T A Y U N I F I C A C I O N
 * El Fideicomiso Marina Blue representado por la Compañía Fiducia S.A. Administradora de Fondos y Fideicomisos Mercantiles, a su vez debidamente representado por el Sr. David Fernando Guime Calero. En esta escritura el Municipio de Manta vende a favor de FIDEICOMISO MARINA BLUE el excedente de terreno de **5 9 4 3 8 m 2**.
 UNIFICACION.- Marina Blue es propietario de ocho áreas de terrenos ubicadas en el sector conocido como Piedra Larga de la ciudad de Manta los cuales se detallan de la siguiente manera. LOTE 2.- LOTE 3, LOTE 4, LOTE 5, FAJA N. 1 FAJA N. 2 FAJA N. 3 FAJA N. 4. Los terrenos que se unifican al área de excedente de 594.38 QUEDANDO UN TOTAL DE 20203.406 m2

b.- Apellidos, Nombres y Domicilio de las Partes

| Calidad | Cédula | Nombre y Estado Social | Estado Civil | Domicilio |
|-----------|-------------------------|--|--------------|-----------|
| Comprador | 80-00000000000000000000 | Fideicomiso Marina Blue | | Manta |
| Vendedor | 80-00000000000000000000 | Municipio Autónomo Descentralizado Manti | | Manta |



2 / 2 **Compraventa**

Inscrito el : miércoles, 16 de octubre de 2013

Tomo: 1 Folio Inicial: 63.806 - Folio Final: 63.818
Número de Inscripción: 3.147 Número de Repertorio: 7.380
Oficina donde se guarda el original: Notaría Tercera
Nombre del Cantón: Manta

Fecha de Otorgamiento/Providencia: jueves, 26 de septiembre de 2013

Escritura/Juicio/Resolución:

Fecha de Resolución:

a.- Observaciones:

DESMEMBRACION del lote de terreno de propiedad de Fideicomiso Marina Blue el mismo que según escritura tenía un área de 202.034,00m2 y mediante esta escritura desmembra un área de 17.004,97m2 quedando un área s o b r a n t e d e 1 8 5 . 0 2 9 , 0 9 m 2

b.- Apellidos, Nombres y Domicilio de las Partes:

| Calidad | Cédula o R.U.C. | Nombre y/o Razón Social | Estado Civil | Domicilio |
|-------------|-----------------|-------------------------|--------------|-----------|
| Propietario | 80-000000065830 | Fideicomiso Marina Blue | | Manta |

c.- Esta inscripción se refiere a la(s) que consta(n) en:

| Libro: | No. Inscripción: | Fec. Inscripción: | Folio Inicial: | Folio final: |
|--------------|------------------|-------------------|----------------|--------------|
| Compra Venta | 2784 | 10-sep-2013 | 56011 | 56061 |

3 / 1 **Planos**

Inscrito el : jueves, 02 de enero de 2014

Tomo: 1 Folio Inicial: 1 - Folio Final: 1
Número de Inscripción: 1 Número de Repertorio: 12
Oficina donde se guarda el original: Notaría Tercera
Nombre del Cantón: Manta

Fecha de Otorgamiento/Providencia: viernes, 06 de diciembre de 2013

Escritura/Juicio/Resolución:

Fecha de Resolución:

a.- Observaciones:

P L A N O S D E L A U R B A N I Z A C I O N M A R I N A B L U E

b.- Apellidos, Nombres y Domicilio de las Partes:

| Calidad | Cédula o R.U.C. | Nombre y/o Razón Social | Estado Civil | Domicilio |
|-------------|-----------------|---|--------------|-----------|
| Propietario | 80-000000062440 | Fideicomiso Mercantil Inmobiliario Marina | | Manta |

c.- Esta inscripción se refiere a la(s) que consta(n) en:

| Libro: | No. Inscripción: | Fec. Inscripción: | Folio Inicial: | Folio final: |
|--------------|------------------|-------------------|----------------|--------------|
| Compra Venta | 2784 | 10-sep-2013 | 56011 | 56061 |



TOTAL DE MOVIMIENTOS CERTIFICADOS:

| Libro | Número de Inscripciones | Libro | Número de Inscripciones |
|--------------|-------------------------|-------|-------------------------|
| Planos | | | |
| Compra Venta | 2 | | |

Los movimientos Registrales que constan en esta Ficha son los únicos que se refieren al predio que se certifica.

Cualquier enmendadura, alteración o modificación al texto de este certificado lo invalida.

Emitido a las: 12:17:49 del jueves, 29 de mayo de 2014

A petición de: *[Firma]*

Elaborado por : Juliana Lourdes Macías Suárez
131136755-9



Validez del Certificado 30 días, Excepción que se diera un traspaso de dominio o se emitiese un gravamen.

El interesado debe comunicar cualquier error en este Documento al Registrador de la Propiedad.



Abg. Jaime E. Delgado Intriago
Firma del Registrador

[Handwritten signature]





Empresa Pública Municipal
Registro de la Propiedad de
Manta-EP

Avenida 4 y Calle 11

46351

Conforme a la solicitud Número: 95958, certifico hasta el día de hoy la Ficha Registral N° 46351

INFORMACIÓN REGISTRAL

Fecha de Apertura: *jueves, 29 de mayo de 2014*
 Parroquia: Manta
 Tipo de Predio: Urbano
 Cód. Catastral/Rol/Ident. Predial: XXXXXXXXXXXXXXXXXXXXXXXXXX

LINDEROS REGISTRALES:

LOTE N° 88 MANZANA EL FARO ESTE DE LA URBANIZACION MARINA BLUE, de la Parroquia Manta con las siguientes medidas y linderos. FRENTE: 16,56 m.- via El Faro. ATRAS: 16,30m.- lote N° 89. COSTADO DERECHO: 30,32m.- Lote N.- 87. COSTADO IZQUIERDO: 27,53m.- Comunal Lineal. AREA TOTAL: 445,46m². SOLVENCIA: EL LOTE DESCRITO SE ENCUENTRA LIBRE DE GRAVAMEN.

RESUMEN DE MOVIMIENTOS REGISTRALES:

| Libro | Acto | Número y fecha de inscripción | Folio Inicial |
|--------------|---------------------------|-------------------------------|---------------|
| Compra Venta | Compraventa y Unificación | 2.784 10/09/2013 | 56.011 |
| Compra Venta | Compraventa | 3.147 16/10/2013 | 63.806 |
| Planos | Planos | 1 02/01/2014 | 1 |

MOVIMIENTOS REGISTRALES:

REGISTRO DE COMPRA VENTA

1. 2. Compraventa y Unificación

Inscrito el: *martes, 10 de septiembre de 2013*
 Tomo: I Folio Inicial: 56.011 - Folio Final: 56.061
 Número de Inscripción: 2.784 Número de Repertorio: 6.565
 Oficina donde se guarda el original: Notaría Tercera
 Nombre del Cantón: Manta
 Fecha de Otorgamiento/Providencia: *jueves, 22 de agosto de 2013*
 Escritura/Juicio/Resolución:
 Fecha de Resolución:

a.- Observaciones:

C O M P R A V E N T A Y U N I F I C A C I O N
 * El Fideicomiso Marina Blue representado por la Compañía Fiducia S.A. Administradora de Fondos y Fideicomisos Mercantiles, a su vez debidamente representado por el Sr. David Fernando Guime Calero. En esta escritura el Municipio de Manta vende a favor de FIDEICOMISO MARINA BLUE el excedente de terreno d e 5 9 4 . 3 8 m 2 .
 UNIFICACION - Marina Blue es propietario de ocho áreas de terrenos ubicadas en el sector conocido como Piedra Larga de la ciudad de Manta los cuales se detallan de la siguiente manera. LOTE 2.- LOTE 3, LOTE 4, LOTE 5, FAJA N. 1 FAJA N. 2 FAJA N. 3 FAJA N. 4. Las áreas y terrenos que se unifican al área de excedente de 594.38 Q U E D A N D O U N A R E A D E 2 0 2 0 3 4 . 0 6 m 2 .


b.- Apellidos, Nombres y Domicilio de las Partes:

| Calidad | Cédula o R.M.C. | Nombre y/o Razón Social | Estado Civil | Domicilio |
|-----------|-------------------------|---|--------------|-----------|
| Comprador | 80-00000000000000000000 | Fideicomiso Marina Blue | | Manta |
| Vendedor | 80-00000000000000000000 | Gobierno Autónomo Descentralizado Municipal | | Manta |

Certificación impreso por: JMB

Ficha Registral: 46351

Página: 1 de 1



2 / 2 Compraventa

Inscrito el: miércoles, 16 de octubre de 2013
Tomo: 1 Folio Inicial: 63.806 - Folio Final: 63.818
Número de Inscripción: 3.147 Número de Repertorio: 7.380
Oficina donde se guarda el original: Notaría Tercera
Nombre del Cantón: Manta
Fecha de Otorgamiento/Providencia: jueves, 26 de septiembre de 2013
Escritura/Juicio/Resolución:
Fecha de Resolución:

a.- Observaciones:

DESMEMBRACION del lote de terreno de propiedad de Fideicomiso Marina Blue el mismo que según escritura tenía un área de 202.034,00m2 y mediante esta escritura desmembra un área de 17.004,97m2 quedando un área s o b r a n t e d e 1 8 5 . 0 2 9 , 0 9 m 2

b.- Apellidos, Nombres y Domicilio de las Partes:

| Calidad | Cédula o R.U.C. | Nombre y/o Razón Social | Estado Civil | Domicilio |
|-------------|------------------|-------------------------|--------------|-----------|
| Propietario | 80-0000000065830 | Fideicomiso Marina Blue | | Manta |

c.- Esta inscripción se refiere a la(s) que consta(n) en:

| Libro: | No. Inscripción: | Fec. Inscripción: | Folio Inicial: | Folio final: |
|--------------|------------------|-------------------|----------------|--------------|
| Compra Venta | 2784 | 10-sep-2013 | 56011 | 56061 |

3 / 1 Planos

Inscrito el: jueves, 02 de enero de 2014
Tomo: I Folio Inicial: 1 - Folio Final: 12
Número de Inscripción: 1 Número de Repertorio: 12
Oficina donde se guarda el original: Notaría Tercera
Nombre del Cantón: Manta
Fecha de Otorgamiento/Providencia: viernes, 06 de diciembre de 2013
Escritura/Juicio/Resolución:
Fecha de Resolución:

a.- Observaciones:

P L A N O S D E L A U R B A N I Z A C I O N M A R I N A B L U E

b.- Apellidos, Nombres y Domicilio de las Partes:

| Calidad | Cédula o R.U.C. | Nombre y/o Razón Social | Estado Civil | Domicilio |
|-------------|------------------|---|--------------|-----------|
| Propietario | 80-0000000062440 | Fideicomiso Mercantil Inmobiliario Marina | | Manta |

c.- Esta inscripción se refiere a la(s) que consta(n) en:

| Libro: | No. Inscripción: | Fec. Inscripción: | Folio Inicial: | Folio final: |
|--------------|------------------|-------------------|----------------|--------------|
| Compra Venta | 2784 | 10-sep-2013 | 56011 | 56061 |



TOTAL DE MOVIMIENTOS CERTIFICADOS:

| Libro | Número de Inscripciones | Libro | Número de Inscripciones |
|--------------|-------------------------|-------|-------------------------|
| Planos | 1 | | |
| Compra Venta | 2 | | |

Los movimientos Registrales que constan en esta Ficha son los únicos que se refieren al predio que se certifica.

Cualquier enmendadura, alteración o modificación al texto de este certificado lo invalida.

Emitido a las: 12:19:47 del jueves, 29 de mayo de 2014

A petición de: ...

Elaborado por: Julianna Lourdes Macías Suárez
131136755-9



Validez del Certificado 30 días. Excepto que se diera un traspaso de dominio o se emitiese un gravamen.



Abg. Jaime E. Delgado Intriago
Firma del Registrador

El interesado debe comunicar cualquier error en este Documento al Registrador de la Propiedad.





Empresa Pública Municipal
Registro de la Propiedad de
Manta-EP

Avenida 4 y Calle 11

46352



Conforme a la solicitud Número: 95958, certifico hasta el día de hoy la Ficha Registral Número:

INFORMACIÓN REGISTRAL

Fecha de Apertura: *Jueves, 29 de mayo de 2014*
Parroquia: Manta
Tipo de Predio: Urbano
Cód.Catastral/Rol/Ident.Predial: XXXXXXXXXXXXXXXXXXXXXXXXXXXX



LINDEROS REGISTRALES:

LOTE N° 81 MANZANA EL FARO ESTE DE LA URBANIZACION MARINA BLUE, de la Parroquia Manta con las siguientes medidas y linderos. FRENTE: 17,88 m.- via El Faro. ATRAS: 17,87m.- lotes N° 96. COSTADO DERECHO: 29,44m.- Comunal Lineal. COSTADO IZQUIERDO: 29,63m.- Lote N.- 82. AREA TOTAL: 526,18m2. SOLVENCIA: EL LOTE DESCRITO SE ENCUENTRA LIBRE DE GRAVAMEN.

RESUMEN DE MOVIMIENTOS REGISTRALES:

| Libro | Acto | Número y fecha de inscripción | Folio Inicial |
|--------------|---------------------------|-------------------------------|---------------|
| Compra Venta | Compraventa y Unificación | 2.784 10/09/2013 | 56.011 |
| Compra Venta | Compraventa | 3.147 16/10/2013 | 63.806 |
| Planos | Planos | 1 02/01/2014 | 1 |

MOVIMIENTOS REGISTRALES:

REGISTRO DE COMPRA VENTA

1. 2. Compraventa y Unificación

Inscrito el: martes, 10 de septiembre de 2013
Tomo: 1 Folio Inicial: 56.011 Folio Final: 56.061
Número de Inscripción: 2.784 Número de Repertorio: 6.565
Oficina donde se guarda el original: Notaría Tercera
Nombre del Cantón: Manta
Fecha de Otorgamiento/Providencia: jueves, 22 de agosto de 2013
Escritura/Juicio/Resolución:
Fecha de Resolución:



a.- Observaciones:

C O M P R A V E N T A Y U N I F I C A C I O N

* El Fideicomiso Marina Blue representado por la Compañía Fiducia S.A. Administradora de Fondos y Fideicomisos Mercantiles, a su vez debidamente representado por el Sr. David Fernando Guime Calero

En esta escritura el Municipio de Manta vende a favor de FIDEICOMISO MARINA BLUE el excedente de terreno d e 5 9 4 . 3 8 m 2

UNIFICACION.- Marina Blue es propietario de ocho áreas de terrenos ubicadas en el sector conocido como Piedra Larga de la ciudad de Manta los cuales se relacionan de la siguiente manera: LOTE 2, LOTE 3, LOTE 4, LOTE 5, FAJA N. 1 FAJA N. 2 FAJA N. 3, FAJA N. 4, FAJA N. 5

QUEDANDO UNIFICADO EL AREA TOTAL DE 202034.06 m2.

b.- Apellidos, Nombres y Domicilio de las Partes:

| Calidad | Cédula o R.U.C. No. | Nombre y Razón Social | Estado Civil | Domicilio |
|-----------|---------------------|--|--------------|-----------|
| Comprador | SIU-000000005830 | Fideicomiso Marina Blue | | Manta |
| Vendedor | 80-000000005943 | Municipio Autónomo Descentralizado Municip | | Manta |

Certificación impresa por: J49M

Ficha Registral: 46352

Firma: 1 de 2



2 / 2 Compraventa

Inscrito el : **miércoles, 16 de octubre de 2013**

Tomos: **1** Folio Inicial: **63.806** - Folio Final: **63.818**
Número de Inscripción: **3.147** Número de Repertorio: **7.380**
Oficina donde se guarda el original: **Notaría Tercera**
Nombre del Cantón: **Manta**

Fecha de Otorgamiento/Providencia: **jueves, 26 de septiembre de 2013**

Escritura/Juicio/Resolución:

Fecha de Resolución:

a.- Observaciones:

DESMEMBRACION del lote de terreno de propiedad de Fideicomiso Marina Blue el mismo que segun escritura tenia un area de 202.034,00m2 y mediante esta escritura desmembra un area de 17.004,97m2 quedando un area
s o b r a n t e d e 1 8 5 . 0 2 9 , 0 9 m 2

b.- Apellidos, Nombres y Domicilio de las Partes:

| Calidad | Cédula o R.U.C. | Nombre y/o Razón Social | Estado Civil | Domicilio |
|-------------|-----------------|-------------------------|--------------|-----------|
| Propietario | 80-000000065830 | Fideicomiso Marina Blue | | Manta |

c.- Esta inscripción se refiere a la(s) que consta(n) en:

| Libro: | No. Inscripción: | Fec. Inscripción: | Folio Inicial: | Folio final: |
|--------------|------------------|-------------------|----------------|--------------|
| Compra Venta | 2784 | 10-sep-2013 | 56011 | 56061 |

3 / 1 Planes

Inscrito el : **jueves, 02 de enero de 2014**

Tomos: **1** Folio Inicial: **1** - Folio Final: **1**
Número de Inscripción: **1** Número de Repertorio: **12**
Oficina donde se guarda el original: **Notaría Tercera**
Nombre del Cantón: **Manta**

Fecha de Otorgamiento/Providencia: **viernes, 06 de diciembre de 2013**

Escritura/Juicio/Resolución:

Fecha de Resolución:

a.- Observaciones:

PLANOS DE LA URBANIZACION MARINA BLUE

b.- Apellidos, Nombres y Domicilio de las Partes:

| Calidad | Cédula o R.U.C. | Nombre y/o Razón Social | Estado Civil | Domicilio |
|-------------|-----------------|---|--------------|-----------|
| Propietario | 80-000000062440 | Fideicomiso Mercantil Inmobiliario Marina | | Manta |

c.- Esta inscripción se refiere a la(s) que consta(n) en:

| Libro: | No. Inscripción: | Fec. Inscripción: | Folio Inicial: | Folio final: |
|--------------|------------------|-------------------|----------------|--------------|
| Compra Venta | 2784 | 10-sep-2013 | 56011 | 56061 |



TOTAL DE MOVIMIENTOS CERTIFICADOS:

| Libro | Número de Inscripciones |
|---------------|-------------------------|
| Planos | 1 |
| Compra Verita | 2 |

Libro Número de Inscripciones

Número de Inscripciones

Las moviientos Registradas que constan en esta Ficha son los únicos que se refieren al predio que se certifica

Cualquier enmendadura, alteración o modificación al texto de este certificado lo invalida.

Emitido a las: 12:22:43 del jueves, 29 de mayo de 2014

A petición de: Sr. [Firma]

Elaborado por: Julianna Lourdes Macías Suarez
131136755-9



Validez del Certificado 30 días. Excepto que se diera un traspaso de dominio o se emitiera un gravamen.

El interesado debe comunicar cualquier error en este Documento al Registrador de la Propiedad.



Abg. Jaime E. Delgado Intriago
Firma del Registrador

[Handwritten signature of Jaime E. Delgado Intriago]





Empresa Pública Municipal
Registro de la Propiedad de
Manta-EP

Avenida 4 y Calle 11

46353



Conforme a la solicitud Número: 95958, certifico hasta el día de hoy la Ficha Registral Número:

INFORMACIÓN REGISTRAL

Fecha de Apertura: *jueves, 29 de mayo de 2014*
 Parroquia: *Manta*
 Tipo de Predio: *Urbano*
 Cód. Catastral/Kol/Ident. Predial: *XXXXXXXXXXXXXXXXXXXXXXXXXXXX*



LINDEROS REGISTRALES:

LOTE N° 82 MANZANA EL FARO ESTE DE LA URBANIZACION MARINA BLUE, de la Parroquia Manta con las siguientes medicas y linderos. FRENTE: 18,26 m.- via El Faro. ATRAS: 17,87m.- lote N° 95. COSTADO DERECHIO: 29,63m.- Lote N.- 81. COSTADO IZQUIERDO: 31,45m.- Lote N.- 83. AREA TOTAL: 557,79m2. SOLVENCIA: EL LOTE DESCRITO SE ENCUENTRA LIBRE DE GRAVAMEN.

RESUMEN DE MOVIMIENTOS REGISTRALES:

| Libro | Acto | Número y fecha de inscripción | Folio Inicial |
|--------------|---------------------------|-------------------------------|---------------|
| Compra Venta | Compraventa y Unificación | 2.784 10/09/2013 | 56.011 |
| Compra Venta | Compraventa | 3.147 16/10/2013 | 63.806 |
| Planos | Planos | 1 02/01/2014 | 1 |

MOVIMIENTOS REGISTRALES:

REGISTRO DE COMPRA VENTA

1 / 2 Compraventa y Unificación

Inscrita el: *martes, 10 de septiembre de 2013*
 Tomo: *1* Folio Inicial: *56.011* - Folio Final: *56.061*
 Número de Inscripción: *2.784* Número de Repertorio: *6.565*
 Oficina donde se guarda el original: *Notaría Tercera*
 Nombre del Cantón: *Manta*
 Fecha de Otorgamiento/Providencia: *jueves, 22 de agosto de 2013*
 Escritura/Juicio/Resolución:
 Fecha de Resolución:



a.- Observaciones:

C O M P R A V E N T A Y U N I F I C A C I O N
 * El Fideicomiso Marina Blue representado por la Compañía Fiducia S.A. Administradora de Fondos y Fideicomisos Mercantiles, a su vez debidamente representado por el Sr. David Fernando Guime Calera. En esta escritura el Municipio de Manta vende a favor de FIDEICOMISO MARINA BLUE el excedente de terreno de **5 9 4 , 3 8 m 2**.
 UNIFICACION.- Marina Blue es propietaria de ocho áreas de terrenos ubicadas en el sector conocido como Piedra Larga de la ciudad de Manta los cuales se detallan de la siguiente manera. LOTE 2.- LOTE 3, LOTE 4, LOTE 5, FAJA N. 1 FAJA N. 2 FAJA N. 3 FAJA N. 4. Las áreas de terrenos que se unifican al área de excedente de 594.38 QUEDANDO UN **1. D: 2 0 2 0 3 4 , 0 6 m 2**.

b.- Apellidos, Nombres y Domicilio de las Partes:

| Calidad | Cédula de Identificación | Nombre y/o Razón Social | Estado Civil | Domicilio |
|-----------|--------------------------|--|--------------|-----------|
| Comprador | 80-0000000067930 | Fideicomiso Marina Blue | | Manta |
| Vendedor | 80-0000000050991 | Compañía Autónoma Descentralizada Municipi | | Manta |

Certifico esta expresión por: *JMM*

Ficha Registral: 46353

Página: *1* de *3*



2 / 2 Compraventa

Inscrito el: miércoles, 16 de octubre de 2013

Tomo: 1 Folio Inicial: 63.806 - Folio Final: 63.818
Número de Inscripción: 3.147 Número de Repertorio: 7.380
Oficina donde se guarda el original: Notaría Tercera
Nombre del Cantón: Manta

Fecha de Otorgamiento/Providencia: jueves, 26 de septiembre de 2013

Escritura/Juicio/Resolución:

Fecha de Resolución:

a.- Observaciones:

DESMEMBRACION del lote de terreno de propiedad de Fideicomiso Marina Blue el mismo que segun escritura tenia un area de 202.034,00m2 y mediante esta escritura desmembra un area de 17.004,97m2 quedando un area s o b t a n t e d e 1 8 5 . 0 2 9 , 0 9 m 2

b.- Apellidos, Nombres y Domicilio de las Partes:

| Calidad | Cédula o R.U.C. | Nombre y/o Razón Social | Estado Civil | Domicilio |
|-------------|-----------------|-------------------------|--------------|-----------|
| Propietario | 80-000000065830 | Fideicomiso Marina Blue | | Manta |

c.- Esta inscripción se refiere a la(s) que consta(n) en:

| Libro: | No. Inscripción: | Fec. Inscripción: | Folio Inicial: | Folio Final: |
|--------------|------------------|-------------------|----------------|--------------|
| Compra Venta | 2784 | 10-sep-2013 | 56011 | 56061 |

3 / 3 Planos

Inscrito el: jueves, 02 de enero de 2014

Tomo: 1 Folio Inicial: 1 - Folio Final: 12
Número de Inscripción: Número de Repertorio:
Oficina donde se guarda el original: Notaría Tercera
Nombre del Cantón: Manta

Fecha de Otorgamiento/Providencia: viernes, 06 de diciembre de 2013

Escritura/Juicio/Resolución:

Fecha de Resolución:

a.- Observaciones:

P L A N O S D E L A U R B A N I Z A C I O N M A R I N A B L U E

b.- Apellidos, Nombres y Domicilio de las Partes:

| Calidad | Cédula o R.U.C. | Nombre y/o Razón Social | Estado Civil | Domicilio |
|-------------|-----------------|---|--------------|-----------|
| Propietario | 80-000000062440 | Fideicomiso Mercantil Inmobiliario Marina | | Manta |

c.- Esta inscripción se refiere a la(s) que consta(n) en:

| Libro: | No. Inscripción: | Fec. Inscripción: | Folio Inicial: | Folio final: |
|--------------|------------------|-------------------|----------------|--------------|
| Compra Venta | 2784 | 10-sep-2013 | 56011 | 56061 |



TOTAL DE MOVIMIENTOS CERTIFICADOS:

| Libro | Número de Inscripciones | Libro | Número de Inscripciones |
|--------------|-------------------------|-------|-------------------------|
| Planos | 1 | | |
| Compra Venta | 2 | | |

Los movimientos Registrales que constan en esta Ficha son los únicos que se refieren al predio *Finca "El Cerrito"*.

Cualquier enmendadura, alteración o modificación al texto de este certificado lo invalida.

Emitido a las: 12:24:29 del jueves, 29 de mayo de 2014

A petición de: *Jubana Lourdes Macías Suarez*

Elaborado por: *Jubana Lourdes Macías Suarez*
131136755-9



Validez del Certificado 30 días, Excepto que se diera un traspaso de dominio o se entillera un gravamen.

El interesado debe comunicar cualquier error en este Documento al Registrador de la Propiedad.



J. Delgado Intriago
Firma del Registrador





Empresa Pública Municipal
Registro de la Propiedad de
Manta-EP

Avenida 4 y Calle 11

46354

Conforme a la solicitud Número: 95958, certifico hasta el día de hoy la Ficha Registral Número: 46354

INFORMACIÓN REGISTRAL

Fecha de Apertura: *jueves, 29 de mayo de 2014*
Parroquia: Manta
Tipo de Predio: Urbano
Cód. Catastral/Rol/Fidei. Predia: XXXXXXXXXXXXXXXXXXXXXXXXXXXXX



LINDEROS REGISTRALES:

LOTE N° 83 MANZANA EL FARO ESTE DE LA URBANIZACION MARINA BLUE, de la Parroquia Manta con las siguientes medidas y linderos. FRENTE: 15,93 m.- via El Faro. ATRAS: 15,93m.- lotes N° 94. COSTADO DERECHO: 31,45m.- Lote N.- 82. COSTADO IZQUIERDO: 31,45m.- Lote N.- 84. AREA TOTAL: 500,87m2. SOLVENCIA: EL LOTE DESCRITO SE ENCUENTRA LIBRE DE GRAVAMEN.

RESUMEN DE MOVIMIENTOS REGISTRALES:

| Libro | Acto | Número y fecha de inscripción | Folio Inicial |
|--------------|---------------------------|-------------------------------|---------------|
| Compra Venta | Compraventa y Unificación | 2.784 10/09/2013 | 56.011 |
| Compra Venta | Compraventa | 3.147 16/10/2013 | 63.806 |
| Platos | Platos | 1 02/01/2014 | 1 |

MOVIMIENTOS REGISTRALES:

REGISTRO DE COMPRA VENTA

1 / 2 Compraventa y Unificación

Inscrito el: martes, 10 de septiembre de 2013
Tomo: 1 Folio Inicial: 56.011 - Folio Final: 56.061
Número de Inscripción: 2.784 Número de Repertorio: 6.565
Oficina donde se guarda el original: Notaría Tercera
Nombre del Cantón: Manta
Fecha de Otorgamiento/Providencia: jueves, 22 de agosto de 2013
Escritura/Juicio/Resolución:
Fecha de Resolución:



a.- Observaciones:

C O M P R A V E N T A Y U N I F I C A C I O N

* E. Fideicomiso Marina Blue representado por la Compañía Fiducia S.A. Administradora de Fondos y Fideicomisos Mercantiles, a su vez debidamente representado por el Sr. David Fernando Guime Calero.

En esta escritura el Municipio de Manta vende a favor de FIDEICOMISO MARINA BLUE el excedente de terreno de 594.38 m².

UNIFICACION.- Marina Blue es propietario de ocho áreas de terrenos ubicadas en el sector conocido como Piedra Larga de la ciudad de Manta los cuales se detallan de la siguiente manera. LOTE 2.- LOTE 3, LOTE 4, LOTE 5, FAJA N. 1 FAJA N. 2 FAJA N. 3 FAJA N. 4. Las áreas de terreno que se unifican al área de excedente de 594.38 Q U E D A N D O U N A R E A T O T A L D E 2 0 2 0 3 4 . 0 6 m 2 .

b.- Apellidos, Nombres y Domicilio de las Partes:

| Cabdad | Cédula o R.C. | Nombre y/o Razón Social | Estado Civil | Domicilio |
|-----------|-----------------|--|--------------|-----------|
| Comprador | 80-000000050874 | Fideicomiso Marina Blue | | Manta |
| Vendedor | 80-000000050874 | Gobierno Autónomo Descentralizado Municipi | | Manta |

Certificación impresa por: JAIM

Ficha Registral: 46354

Página: 1 de 1

2 / 2 Compraventa

Inscrito el: miércoles, 16 de octubre de 2013

Tomo: 1 Folio Inicial: 63.806 - Folio Final: 63.818
Número de Inscripción: 3.147 Número de Repertorio: 7.380
Oficina donde se guarda el original: Notaría Tercera
Nombre del Cantón: Manta

Fecha de Otorgamiento/Providencia: jueves, 26 de septiembre de 2013

Escritura/Juicio/Resolución:

Fecha de Resolución:

a.- Observaciones:

DESMEMBRACION del lote de terreno de propiedad de Fideicomiso Marina Blue el mismo que según escritura tenía un área de 202.034,00m2 y mediante esta escritura desmembra un área de 17.004,97m2 quedando un área
s o b r a n t e d e 1 8 5 . 0 2 9 , 0 9 m 2

b.- Apellidos, Nombres y Domicilio de las Partes:

| Calidad | Cédula o R.U.C. | Nombre y/o Razón Social | Estado Civil | Domicilio |
|-------------|------------------|-------------------------|--------------|-----------|
| Propietario | 80-0000000065830 | Fideicomiso Marina Blue | | Manta |

c.- Esta inscripción se refiere a la(s) que consta(n) en:

| Libro: | No. Inscripción: | Fec. Inscripción: | Folio Inicial: | Folio final: |
|--------------|------------------|-------------------|----------------|--------------|
| Compra Venta | 2784 | 10-sep-2013 | 56011 | 56061 |

3 / 1 Planos

Inscrito el: jueves, 02 de enero de 2014

Tomo: 1 Folio Inicial: 1 - Folio Final: 1
Número de Inscripción: 1 Número de Repertorio: 12
Oficina donde se guarda el original: Notaría Tercera
Nombre del Cantón: Manta

Fecha de Otorgamiento/Providencia: viernes, 06 de diciembre de 2013

Escritura/Juicio/Resolución:

Fecha de Resolución:

a.- Observaciones:

PLANOS DE LA URBANIZACION MARINA BLUE

b.- Apellidos, Nombres y Domicilio de las Partes:

| Calidad | Cédula o R.U.C. | Nombre y/o Razón Social | Estado Civil | Domicilio |
|-------------|------------------|---|--------------|-----------|
| Propietario | 80-0000000062440 | Fideicomiso Mercantil Inmobiliario Marina | | Manta |

c.- Esta inscripción se refiere a la(s) que consta(n) en:

| Libro: | No. Inscripción: | Fec. Inscripción: | Folio Inicial: | Folio final: |
|--------------|------------------|-------------------|----------------|--------------|
| Compra Venta | 2784 | 10-sep-2013 | 56011 | 56061 |



TOTAL DE MOVIMIENTOS CERTIFICADOS:

| Libro | Número de Inscripciones | Libro | Número de Inscripciones |
|--------------|-------------------------|-------|-------------------------|
| Planos | 1 | | |
| Compra Venta | 2 | | |

Los movimientos Registrales que constan en esta Ficha son los únicos que se refieren al predio que se certifica.

Cualquier enmendadura, alteración o modificación al texto de este certificado lo invalida.

Emitido a las: 12:28:29 del jueves, 29 de mayo de 2014

A petición de: [Nombre]

Elaborado por: Julianna Lourdes Macías Suárez
131136755-9



Validez del Certificado 30 días, Excepto que se diera un traspaso de dominio o se emitiera un gravamen.



Abg. Jaime E. Delgado Intriago
Firma del Registrador

[Handwritten signature]

El interesado debe comunicar cualquier error en este Documento al Registrador de la Propiedad.





Empresa Pública Municipal
Registro de la Propiedad de
Manta-EP

Avenida 4 y Calle 11

46425



Conforme a la solicitud Número: 95958, certifico hasta el día de hoy la Ficha Registral Número 46425

INFORMACIÓN REGISTRAL

Fecha de Apertura: viernes, 30 de mayo de 2014
Parroquia: Manta
Tipo de Predio: Urbano
Cód. Catastral/Rol/Idem. Predial: XXXXXXXXXXXXXXXXXXXXXXXXX



LINDEROS REGISTRALES:

LOTE 160 MANZANA RAGATA ESTE DE LA URBANIZACION MARINA BLUE, con las siguientes medidas y linderos. FRENTE: 17,27m - vía regata ATRÁS: 15,93m - lotes N° 165 COSTADO DERECHO: 30,33m - lote N° 155 COSTADO IZQUIERDO: 24,38m lote N° 157 AREA TOTAL: 446,04m2 SOLVENCIA; EL LOTE DESCRITO SE ENCUENTRA LIBRE DE GRAVAMEN

RESUMEN DE MOVIMIENTOS REGISTRALES:

| Libro | Acto | Número y fecha de inscripción | Folio Inicial |
|--------------|---------------------------|-------------------------------|---------------|
| Compra Venta | Compraventa y Unificación | 2.784 10/09/2013 | 56.011 |
| Compra Venta | Compraventa | 3.147 16/10/2013 | 63.806 |
| Planos | Planos | 1 02/01/2014 | 2 |

MOVIMIENTOS REGISTRALES:

REGISTRO DE COMPRA VENTA

1. Compraventa y Unificación

Inscrito el: martes, 10 de septiembre de 2013
Tomo: 1 Folio Inicial: 56.011 - Folio Final: 56.061
Número de Inscripción: 2.784 Número de Repertorio: 6.565
Oficina donde se guarda el original: Notaría Terceira
Nombre del Cantón: Manta
Fecha de Otorgamiento/Providencia: jueves, 22 de agosto de 2013
Escritura/Inicio/Resolución:
Fecha de Resolución:




a.- Observaciones:

C O M P R A V E N T A Y U N I F I C A C I O N

* El Fideicomiso Marina Blue representado por la Compañía Fiducia S.A. Administradora de Fondos y Fideicomisos Mercantiles, a su vez debidamente representado por el Sr. David Fernando Guime Calero. En esta escritura el Municipio de Manta vende a favor de FIDEICOMISO MARINA BLUE el excedente de terreno de 5 9 8 m 2

UNIFICACION.- Marina Blue es propietaria de cinco lotes ubicados en el sector conocido como Piedra Larga de la ciudad de Manta los cuales se detallan de la siguiente manera. LOTE 2.- LOTE 3, LOTE 4, LOTE 5.



Fecha Registral: 46425

Página: 1 de 2

FAJA N. 1 FAJA N. 2 FAJA N. 3 FAJA N. 4 areas de terrenos que se unifican al area de excedente de 594.38
Q U E D A N D O U N A R E A T O T A L D E 2 0 2 0 3 4 . 0 6 m 2 .

b.- Apellidos, Nombres y Domicilio de las Partes:

| Calidad | Cédula o R.U.C. | Nombre y/o Razón Social | Estado Civil | Domicilio |
|-----------|------------------|--|--------------|-----------|
| Comprador | 80-0000000065830 | Fideicomiso Marina Blue | | Manta |
| Vendedor | 80-0000000050594 | Gobierno Autonomo Descentralizado Municipi | | Manta |

2 / 2 Compraventa

Inscrito el: miércoles, 16 de octubre de 2013

Tomo: 1 Folio Inicial: 63.806 - Folio Final: 63.818

Número de Inscripción: 3.147 Número de Repertorio: 7.380

Oficina donde se guarda el original: Notaría Tercera

Nombre del Cantón: Manta

Fecha de Otorgamiento/Providencia: jueves, 26 de septiembre de 2013

Escritura/Juicio/Resolución:

Fecha de Resolución:

a.- Observaciones:

DESMEMBROCIÓN del lote de terreno de propiedad de Fideicomiso Marina Blue el mismo que según escritura tenía un área de 202.034,00m² y mediante esta escritura desmembra un área de 17.004,97m² quedando un área s o b r a n t e d e 1 8 5 . 0 2 9 , 0 9 m 2

b.- Apellidos, Nombres y Domicilio de las Partes:

| Calidad | Cédula o R.U.C. | Nombre y/o Razón Social | Estado Civil | Domicilio |
|-------------|------------------|-------------------------|--------------|-----------|
| Propietario | 80-0000000065830 | Fideicomiso Marina Blue | | Manta |

c.- Esta inscripción se refiere a la(s) que consta(n) en:

| Libro: | No. Inscripción: | Fec. Inscripción: | Folio Inicial: | Folio final: |
|--------------|------------------|-------------------|----------------|--------------|
| Compra Venta | 2784 | 10-sep-2013 | 56011 | 56061 |

3 / 1 Planos

Inscrito el: jueves, 02 de enero de 2014

Tomo: 1 Folio Inicial: 2 - Folio Final: 51

Número de Inscripción: 1 Número de Repertorio: 12

Oficina donde se guarda el original: Notaría Tercera

Nombre del Cantón: Manta

Fecha de Otorgamiento/Providencia: viernes, 06 de diciembre de 2013

Escritura/Juicio/Resolución:

Fecha de Resolución:

a.- Observaciones:

P L A N O S D E L A U R B A N I Z A C I O N M A R I N A B L U E

b.- Apellidos, Nombres y Domicilio de las Partes:


| Calidad | Cédula o R.U.C. | Nombre y/o Razón Social | Estado Civil | Domicilio |
|-------------|------------------|---|--------------|-----------|
| Propietario | 80-0000000062440 | Fideicomiso Mercantil Inmobiliario Marina | | Manta |

c.- Esta inscripción se refiere a la(s) que consta(n) en:

| Libro: | No. Inscripción: | Fec. Inscripción: | Folio Inicial: | Folio final: |
|--------------|------------------|-------------------|----------------|--------------|
| Compra Venta | 2784 | 10-sep-2013 | 56011 | 56061 |

Certificación impresa por: Mays

Ficha Registral: 46475



TOTAL DE MOVIMIENTOS CERTIFICADOS:

| Libro | Número de Inscripciones | Libro | Número de Inscripciones |
|--------------|-------------------------|-------|-------------------------|
| Planos | 1 | | |
| Compra Venta | 2 | | |

(Cuenta del libro)

Los movimientos Registrables que constan en esta Ficha son los únicos que se refieren al predio que se certifica

Cualquier enmendadura, alteración o modificación al texto de este certificado lo invalida

Emitido a las: 12:45:15 del lunes, 02 de junio de 2014

A petición de: *José Luis*

Elaborado por: *Mayra Dolores Saltos Mendoza*
131013711-0



Vigencia del Certificado 30 días, Excepto que se diere un traspaso de dominio o se emitiese un gravamen.



Jaime E. Delgado Intriago
Firma del Registrador

El interesado debe comunicar cualquier error en este Documento al Registrador de la Propiedad.





Empresa Pública Municipal
Registro de la Propiedad de
Manta-EP

Avenida 4 y Calle 11



Conforme a la solicitud Número: 95958, certifico hasta el día de hoy la Ficha Registral Número: 46424

INFORMACIÓN REGISTRAL

Fecha de Apertura: viernes, 30 de mayo de 2014
Parroquia: Manta
Tipo de Predio: Urbano
Cód. Catastral/Rol/Ident. Predial: XXXXXXXXXXXXXXXXXXXXXXXXXX



LINDEROS REGISTRALES:

LOTE 159 MANZANA REGATA ESTE DE LA URBANIZACION MARINA BLUE, con las siguientes medidas y linderos. FRENTE: 15,93m - vía regata ATRÁS: 15,93m - lotes N° 166 COSTADO DERECHO: 30,33m - lote N° 154 COSTADO IZQUIERDO: 30,33m - lote N° 156 AREA TOTAL: 483,03m2 SOLVENCIA; EL LOTE DESCRITO SE ENCUENTRA
L I B R E D E G R A V A M E N T O

RESUMEN DE MOVIMIENTOS REGISTRALES:

| Libro | Acto | Número y fecha de inscripción | Folio Inicial |
|--------------|---------------------------|-------------------------------|---------------|
| Compra Venta | Compraventa y Unificación | 2.784 10/09/2013 | 56.011 |
| Compra Venta | Compraventa | 3.147 16/10/2013 | 63.806 |
| Planos | Planos | 1 02/01/2014 | 2 |

MOVIMIENTOS REGISTRALES:

REGISTRO DE COMPRA VENTA

1 / 2 Compraventa y Unificación


Inscrito el: martes, 10 de septiembre de 2013
Tomo: 1 Folio Inicial: 56.011 - Folio Final: 56.061
Número de Inscripción: 2.784 Número de Repertorio: 6.565
Oficina donde se guarda el original: Notaría Tercera
Nombre del Cantón: Manta
Fecha de Otorgamiento/Providencia: jueves, 22 de agosto de 2013
Escritura/Juicio/Resolución:
Fecha de Resolución:



a.- Observaciones:

C O M P R A V E N T A Y U N I F I C A C I O N

* El Fideicomiso Marina Blue representado por la Compañía Fiducia S.A. Administradora de Fondos y Fideicomisos Mercantiles, a su vez debidamente representado por el Sr. David Fernando Guime Calero. En esta escritura el Municipio de Manta vende a favor de FIDUCIA FIDUCIA MARINA BLUE el excedente de terreno de 5 9 8 m 2 UNIFICACION.- Marina Blue es propietaria de terrenos ubicados en el sector conocido como Piedra Larga de la ciudad de Manta los cuales se detallan de la siguiente manera. LOTE 2.- LOTE 3, LOTE 4, LOTE 5,



Ficha Registral: 46424

Página: 1 de 1

FAJA N. 1 FAJA N. 2 FAJA N. 3 FAJA N. 4 areas de terrenos que se unifican al area de excedente de 594.38
QUEDANDO UN AREA TOTAL DE 202034.06 m².

b.- Apellidos, Nombres y Domicilio de las Partes:

| Calidad | Cédula o R.U.C. | Nombre y/o Razón Social | Estado Civil | Domicilio |
|-----------|------------------|--|--------------|-----------|
| Comprador | 80-0000000065830 | Fideicomiso Marina Blue | | Manta |
| Vendedor | 80-0000000050594 | Gobierno Autonomo Descentralizado Municipi | | Manta |

2 / 2 Compraventa

Inscrito el: miércoles, 16 de octubre de 2013

Tomo: Folio Inicial: 63.806 - Folio Final: 63.818

Número de Inscripción: 3.147 Número de Repertorio: 7.380

Oficina donde se guarda el original: Notaría Tercera

Nombre del Cantón: Manta

Fecha de Otorgamiento/Providencia: jueves, 26 de septiembre de 2013

Escritura/Juicio/Resolución:

Fecha de Resolución:

a.- Observaciones:

DESMEMBRACION del lote de terreno de propiedad de Fideicomiso Marina Blue el mismo que según escritura tenia un arca de 202.034,00m² y mediante esta escritura desmembra un area de 17.004,97m² quedando un area
s o b r a n t e d e 1 8 5 . 0 2 9 , 0 9 m 2

b.- Apellidos, Nombres y Domicilio de las Partes:

| Calidad | Cédula o R.U.C. | Nombre y/o Razón Social | Estado Civil | Domicilio |
|-------------|------------------|-------------------------|--------------|-----------|
| Propietario | 80-0000000065830 | Fideicomiso Marina Blue | | Manta |

c.- Esta inscripción se refiere a la(s) que consta(n) en:

| Libro: | No. Inscripción: | Fec. Inscripción: | Folio Inicial: | Folio final: |
|--------------|------------------|-------------------|----------------|--------------|
| Compra Venta | 2784 | 10-sep-2013 | 56011 | |

3 / 1 Planos

Inscrito el: jueves, 02 de enero de 2014

Tomo: 1 Folio Inicial: 2 - Folio Final: 51

Número de Inscripción: 1 Número de Repertorio: 12

Oficina donde se guarda el original: Notaría Tercera

Nombre del Cantón: Manta

Fecha de Otorgamiento/Providencia: viernes, 06 de diciembre de 2013

Escritura/Juicio/Resolución:

Fecha de Resolución:

a.- Observaciones:

PLANOS DE LA URBANIZACION MARINA BLUE

b.- Apellidos, Nombres y Domicilio de las Partes:

| Calidad | Cédula o R.U.C. | Nombre y/o Razón Social | Estado Civil | Domicilio |
|-------------|------------------|---|--------------|-----------|
| Propietario | 80-0000000062440 | Fideicomiso Mercantil Inmobiliario Marina | | Manta |

c.- Esta inscripción se refiere a la(s) que consta(n) en:

| Libro: | No. Inscripción: | Fec. Inscripción: | Folio Inicial: | Folio final: |
|--------------|------------------|-------------------|----------------|--------------|
| Compra Venta | 2784 | 10-sep-2013 | 56011 | |

Certificación impresa por: Mijis

Ficha Registral: 16004

Folio: 2 de 3



TOTAL DE MOVIMIENTOS CERTIFICADOS:

| Libro | Número de Inscripciones | Libro | Número de Inscripciones |
|--------------|-------------------------|-------|-------------------------|
| Planos | 1 | | |
| Compra Venta | 2 | | |

Los movimientos Registrales que constan en esta Ficha son los únicos que se refieren al predio que se certifica.

Cualquier enmendadura, alteración o modificación al texto de este certificado lo invalida.


Emitted a las: 12:44:37 del Jueves, 02 de junio de 2014

A petición de:

Elaborado por : Mayra Dolores Saltos Méndez
131013711-0



Abg. Jaime E. Delgado Intriago
Firma del Registrador



Validez del Certificado: 30 días hábiles
que se diera lugar a un caso de extinción que
emitiere un nuevo certificado

El interesado debe comunicar cualquier error
en este Documento al Registrador de la
Propiedad.



Certificación impresa por...

Ficha Registral: 46624

Página: 1 de 5



Empresa Pública Municipal
Registro de la Propiedad de
Manta-EP

Avenida 4 y Calle 11

46423
[Barcode]

Conforme a la solicitud Número: 95958, certifico hasta el día de hoy la Ficha Registral Número 46423

INFORMACIÓN REGISTRAL

Fecha de Apertura: viernes, 30 de mayo de 2014
Parroquia: Manta
Tipo de Predio: Urbano
Cód. Catastral/Resol. Predio: XXXXXXXXXXXXXXXXXXXXXXXXXX



LINDEROS REGISTRALES:

LOTE 158, MANZANA REGATA ESTE DE LA URBANIZACION MARINA BLUE, con las siguientes medidas y linderos. FRENTE: 18,26m - vía regata ATRÁS: 17,87m lote N° 167 COSTADO DERECHO: 28,51m- lote 153 COSTADO IZQUIERDO: 30,33m lotes N° 155
AREA TOTAL: 537,81m² SOLVENCIA; EL LOTE DESCRITO SE ENCUENTRA LIBRE
D E G R A V A M E N

RESUMEN DE MOVIMIENTOS REGISTRALES:


| Libro | Acto | Número | Fecha de inscripción | Folio Inicial |
|--------------|---------------------------|--------|----------------------|---------------|
| Compra Venta | Compraventa y Unificación | 2.784 | 10/09/2013 | 56.611 |
| Compra Venta | Compraventa | 3.147 | 16/10/2013 | 63.806 |
| Planes | Planes | 1 | 02/01/2014 | 2 |

MOVIMIENTOS REGISTRALES:

REGISTRO DE COMPRA VENTA


1.- 2. Compraventa y Unificación

Inscrito el: martes, 03 de septiembre de 2013
Tomo: 1 Folio Inicial: 56.611 - Folio Final: 56.661
Número de Inscripción: 2.784 Número de Repertorio: 6.565
Oficina donde se guarda el original: Notaría Tercera
Nombre del Cantón: Manta
Fecha de Otorgamiento/Providencia: jueves, 22 de agosto de 2013
Escritura/Juicio/Resolución:
Fecha de Resolución:



n.- Observaciones:

C O M P R A V E N T A Y U N I F I C A C I O N
El Fideicomiso Marina Blue representado por la Compañía Fiducia S.A. Administradora de Fondos y Fideicomisos Mercantiles, a su vez lebidamente representado por el Sr. David Fernando Guimo Calero. En esta escritura el Municipio de Manta vende a favor del FIDEICOMISO MARINA BLUE el excelente de terreno de 5 9 8 m 2 UNIFICACION. Marina Blue es propietaria de dos (2) arcos de terreno ubicadas en el sector conocido como Piedra Larga de la ciudad de Manta los cuales se detallan de la siguiente manera. LOTE 2.- LOTE 3, LOTE 4, LOTE 5,



FAJA N. 1 FAJA N. 2 FAJA N. 3 FAJA N. 4 areas de terrenos que se unifican al area de excedente de 594.38
QUEDANDO UN AREA TOTAL DE 202034.06 m².

b.- Apellidos, Nombres y Domicilio de las Partes:

| Calidad | Cédula o R.U.C. | Nombre y/o Razón Social | Estado Civil | Domicilio |
|-----------|------------------|---|--------------|-----------|
| Comprador | 80-0000000065830 | Fideicomiso Marina Blue | | Manta |
| Vendedor | 80-0000000050594 | Gobierno Autonomo Descentralizado Munic | | Manta |

2 / 2 Compraventa

Inscrito el: miércoles, 16 de octubre de 2013

Tomo: 1 Folio Inicial: 63.806 - Folio Final: 63.818

Número de Inscripción: 3.147 Número de Repertorio: 7.380

Oficina donde se guarda el original: Notaría Tercera

Nombre del Cantón: Manta

Fecha de Otorgamiento/Providencia: jueves, 26 de septiembre de 2013

Escritura/Juicio/Resolución:

Fecha de Resolución:

a.- Observaciones:

DESMEMBRACION del lote de terreno de propiedad de Fideicomiso Marina Blue el mismo que segun escritura tenia un area de 202.034,00m² y mediante esta escritura desmembra un area de 17.004,97m² quedando un area
s o b r a n t e d e 1 8 5 . 0 2 9 , 0 9 m²

b.- Apellidos, Nombres y Domicilio de las Partes:

| Calidad | Cédula o R.U.C. | Nombre y/o Razón Social | Estado Civil | Domicilio |
|-------------|------------------|-------------------------|--------------|-----------|
| Propietario | 80-0000000065830 | Fideicomiso Marina Blue | | Manta |

c.- Esta inscripción se refiere a la(s) que consta(n) en:

| Libro: | No. Inscripción: | Fec. Inscripción: | Folio Inicial: | Folio final: |
|--------------|------------------|-------------------|----------------|--------------|
| Compra Venta | 2784 | 10-sep-2013 | 56011 | 56061 |

3 / 3 Planos

Inscrito el: jueves, 02 de enero de 2014

Tomo: 1 Folio Inicial: 2 - Folio Final: 51

Número de Inscripción: 1 Número de Repertorio:

Oficina donde se guarda el original: Notaría Tercera

Nombre del Cantón: Manta

Fecha de Otorgamiento/Providencia: viernes, 06 de diciembre de 2013

Escritura/Juicio/Resolución:

Fecha de Resolución:

a.- Observaciones:

PLANOS DE LA URBANIZACION MARINA BLUE

b.- Apellidos, Nombres y Domicilio de las Partes:

| Calidad | Cédula o R.U.C. | Nombre y/o Razón Social | Estado Civil | Domicilio |
|-------------|------------------|---|--------------|-----------|
| Propietario | 80-0000000062440 | Fideicomiso Mercantil Inmobiliario Marina | | Manta |

c.- Esta inscripción se refiere a la(s) que consta(n) en:

| Libro: | No. Inscripción: | Fec. Inscripción: | Folio Inicial: | Folio final: |
|--------------|------------------|-------------------|----------------|--------------|
| Compra Venta | 2784 | 10-sep-2013 | 56011 | |



TOTAL DE MOVIMIENTOS CERTIFICADOS:

| Libro | Número de Inscripciones | Libro | Número de Inscripciones |
|--------------|-------------------------|-------|-------------------------|
| Planos | 1 | | |
| Compra Venta | 2 | | |

Los movimientos Registrales que constan en esta Ficha son los únicos que se refieren al predio que se certifica.

Cualquier enmendadura, alteración o modificación al texto de este certificado lo invalida.

Emitido a las: 12:42:41 del lunes, 02 de junio de 2014

A petición de: *Mayra Dolores Salfo*

Elaborado por: Mayra Dolores Salfo Mendoza
131013711-0



Validez del Certificado 30 días. Excepto que se diera un traspaso de dominio o se quitara un gravamen.

El interesado debe comunicar cualquier error en este Documento al Registrador de la Propiedad.

Abg. Jaime E. Delgado Intriago
Firma del Registrador



Certificación emitida por:

Ficha Registral 46423

Página: 3 de 3



Empresa Pública Municipal
Registro de la Propiedad de
Manta-EP

Avenida 4 y Calle 11

46422

Conforme a la solicitud Número: 95958, certifico hasta el día de hoy la Ficha Registral Número 46422

INFORMACIÓN REGISTRAL

Fecha de Apertura: viernes, 16 de mayo de 2014
Parroquia: Manta
Tipo de Predio: Urbano
Cód. Catastral/Rol/Ident. Predial: XXXXXXXXXXXXXXXXXXXXXXXXXX



LINDEROS REGISTRALES:

LOTE 157 MANZANA REGATA ESTE DE LA URBANIZACION MARINA BLUE, con las siguientes medidas y linderos. FRENTE: 17,88m - vía regata. ATRÁS: 17,87m - lote 168 COSTADO DERECHO: 28,32m- comunal lineal COSTADO IZQUIERDO: 28,51m - lote 154 AREA TOTAL: 506,18m2 SOLVENCIA: EL LOTE DESCRITO SE ENCUENTRA LIBRE DE GRAVAMEN

RESUMEN DE MOVIMIENTOS REGISTRALES:

| Libro | Acto | Número y fecha de inscripción | Folio Inicial |
|--------------|---------------------------|-------------------------------|---------------|
| Compra Venta | Compraventa y Unificación | 2.784 10/09/2013 | 56.011 |
| Compra Venta | Compraventa | 3.147 16/10/2013 | 63.806 |
| Planos | Planos | 1 02/01/2014 | 2 |

MOVIMIENTOS REGISTRALES:

REGISTRO DE COMPRA VENTA

1.- Compraventa y Unificación

Inscrito el: martes, 10 de septiembre de 2013
Tomo: 1 Folio Inicial: 56.011 Folio Final: 56.061
Número de Inscripción: 2.784 Número de Repertoria: 6.565
Oficina donde se guarda el original: Notaría Tercera
Nombre del Cantón: Manta
Fecha de Otorgamiento/Provisión: jueves, 22 de agosto de 2013
Escritura/Juicio/Resolución:
Fecha de Resolución:




ii.- Observaciones:

C O M P R A V E N T A Y U N I F I C A C I O N

* El Fideicomiso Marina Blue representado por la Compañía Fiducia S.A. Administradora de Fondos y Fideicomisos Mercantiles, a su vez debidamente representada por el Sr. David Fernando Guime Calero. En esta escritura el Municipio de Manta vende a favor de FIDEICOMISO MARINA BLUE el excedente de terreno de 594,38 m²

UNIFICACION.- Marina Blue es propietario de áreas de terrenos ubicadas en el sector conocido como Piedra Larga de la ciudad de Manta los cuales se detallan a continuación: LOTE 2.- LOTE 3, LOTE 4, LOTE 5, FAJA N. 1 FAJA N. 2 FAJA N. 3 FAJA N. 4 y 5 de terrenos que se unifican al área de excedente de 594,38



QUEDANDO UN AREA TOTAL DE 202034.06 m².

b.- Apellidos, Nombres y Domicilio de las Partes:

| Calidad | Cédula o R.U.C. | Nombre y/o Razón Social | Estado Civil | Domicilio |
|-----------|------------------|--|--------------|-----------|
| Comprador | 80-0000000065830 | Fideicomiso Marina Blue | | Manta |
| Vendedor | 80-0000000050594 | Gobierno Autonomo Descentralizado Muniel | | Manta |

2 / 2 Compraventa

Inscrito el: miércoles, 16 de octubre de 2013

Tomos: 1 Folio Inicial: 63.806 - Folio Final: 63.818

Número de Inscripción: 3.147 Número de Repertorio: 7.380

Oficina donde se guarda el original: Notaría Tercera

Nombre del Cantón: Manta

Fecha de Otorgamiento/Providencia: jueves, 26 de septiembre de 2013

Escritura/Juicio/Resolución:

Fecha de Resolución:

a.- Observaciones:

DESMEMBRACION del lote de terreno de propiedad de Fideicomiso Marina Blue el mismo que según escritura tenía un área de 202.034,00m² y mediante esta escritura desmembra un área de 17.004,97m² quedando un área sobrante de 185.029,09 m²

b.- Apellidos, Nombres y Domicilio de las Partes:

| Calidad | Cédula o R.U.C. | Nombre y/o Razón Social | Estado Civil | Domicilio |
|-------------|------------------|-------------------------|--------------|-----------|
| Propietario | 80-0000000065830 | Fideicomiso Marina Blue | | Manta |

c.- Esta inscripción se refiere a la(s) que consta(n) en:

| Libro: | No. Inscripción: | Fec. Inscripción: | Folio Inicial: | Folio final: |
|--------------|------------------|-------------------|----------------|--------------|
| Compra Venta | 2784 | 10-sep-2013 | 56011 | |

3 / 1 Planos

Inscrito el: jueves, 02 de enero de 2014

Tomos: 1 Folio Inicial: 2 - Folio Final: 51

Número de Inscripción: 1 Número de Repertorio: 12

Oficina donde se guarda el original: Notaría Tercera

Nombre del Cantón: Manta

Fecha de Otorgamiento/Providencia: viernes, 06 de diciembre de 2013

Escritura/Juicio/Resolución:

Fecha de Resolución:

a.- Observaciones:

PLANOS DE LA URBANIZACION MARINA BLUE

b.- Apellidos, Nombres y Domicilio de las Partes:

| Calidad | Cédula o R.U.C. | Nombre y/o Razón Social | Estado Civil | Domicilio |
|-------------|------------------|---|--------------|-----------|
| Propietario | 80-0000000062440 | Fideicomiso Mercantil Inmobiliario Marina | | Manta |


c.- Esta inscripción se refiere a la(s) que consta(n) en:

| Libro: | No. Inscripción: | Fec. Inscripción: | Folio Inicial: |
|--------------|------------------|-------------------|----------------|
| Compra Venta | 2784 | 10-sep-2013 | 56011 |



TOTAL DE MOVIMIENTOS CERTIFICADOS:

| Libro | Número de Inscripciones | Libro |
|--------------|-------------------------|-------|
| Planos | 1 | |
| Compra Venta | 2 | |



Los movimientos Registrales que constan en esta Ficha son los únicos que se refieren al predio que se certifica.

Cualquier enmendadura, alteración o modificación al texto de este certificado lo invalida.

Emitido a las: 12:41:53 del lunes, 02 de junio de 2014

A petición de: *[Handwritten signature]*

Elaborado por: Mayra Dolores Salto-Mendoza
131013711-0



Validez del Certificado 30 días. Excepto que se dé un traspaso de dominio o se emita un gravamen.



[Handwritten signature]
Jaime E. Delgado Intriago
Firma del Registrador

El interesado debe comunicar cualquier error en este Documento al Registrador de la Propiedad.





Empresa Pública Municipal
Registro de la Propiedad de
Manta-EP

Avenida 4 y Calle 11

Código 46421

46421



Conforme a la solicitud Número: 95958, certifico hasta el día de hoy la Ficha Registral Número: 46421

INFORMACIÓN REGISTRAL

Fecha de Apertura: viernes, 30 de mayo de 2014
 Parroquia: Manta
 Tipo de Predio: Urbano
 Cód. Catastral/Rol/Cont. Preclal: XXXXXXXXXXXXXXXXXXXXXXXXXX



LINDEROS REGISTRALES:

LOTE 156 MANZANA REGATA ESTE, DE LA URBANIZACIÓN MARINA BLUE, con las siguientes medidas y linderos, FRENTE: 17,27m - vía regata ATRÁS: 15,93m lotes N° 165 COSTADO DERECHO: 30,33m lote N° 155 COSTADO IZQUIERDO: 24,83 - lote N° 157 AREA TOTAL: 446,04M2 SOLVENCIA: EL LOTE DESCRITO SE ENCUENTRA LIBRE DE GRAVAMEN

RESUMEN DE MOVIMIENTOS REGISTRALES:

| Libro | Acto | Número y fecha de inscripción | Folio Inicial |
|--------------|---------------------------|-------------------------------|---------------|
| Compra Venta | Compraventa y Unificación | 2.784 10/09/2013 | 56.011 |
| Compra Venta | Compraventa | 3.147 16/10/2013 | 63.806 |
| Planos | Planos | 1 02/01/2014 | 2 |

MOVIMIENTOS REGISTRALES:

REGISTRO DE COMPRA VENTA

1. 2. Compraventa y Unificación

Inscrito el: martes, 10 de septiembre de 2013
 Tomo: 1 Folio Inicial: 56.011 - Folio Final: 56.061
 Número de Inscripción: 2.784 Número de Repertorio: 6.565
 Oficina donde se guarda el original: Notaría Tercera
 Nombre del Cantón: Manta
 Fecha de Otorgamiento/Providencia: jueves, 22 de agosto de 2013
 Escritura/Juicio/Resolución:
 Fecha de Resolución:



n.- Observaciones:

C O M P R A V E N T A Y U N I F I C A C I O N

+ El Fideicomiso Marina Blue representado por la Compañía Fiducia S.A. Administradora de Fondos y Fideicomisos Mercantiles, a su vez debidamente representado por el Sr. David Fernando Guime Caicero. En esta escritura el Municipio de Manta vende a favor de FIDEICOMISO MARINA BLUE el excedente de terreno de 5 9 4 3 8 m 2 UNIFICACION.- Marina Blue es propietario de ocho areas de terrenos ubicadas en el sector conocido como Picara Larga de la ciudad de Manta las cuales se detallan de la siguiente manera. LOTE 2.- LOTE 3, LOTE 4, LOTE 5,

Certificación hecha por el

Ficha Registral: 46421

Página: 1 de 3



FAJA N. 1 FAJA N. 2 FAJA N. 3 FAJA N. 4 areas de terrenos que se unifican al area de excedente de 594.38
 Q U E D A N D O . U N A R E A T O T A L D E 2 0 2 0 3 4 . 0 6 m 2 .

b.- Apellidos, Nombres y Domicilio de las Partes:

| Calidad | Cédula o R.U.C. | Nombre y/o Razón Social | Estado Civil | Domicilio |
|-----------|------------------|--|--------------|-----------|
| Comprador | 80-0000000065830 | Fideicomiso Marina Blue | | Manta |
| Vendedor | 80-0000000050594 | Gobierno Autonomo Descentralizado Municipi | | Manta |

2 / 2 Compraventa

Inscrito el: miércoles, 16 de octubre de 2013
 Tomo: 1 Folio Inicial: 63.806 - Folio Final: 63.818
 Número de Inscripción: 3.147 Número de Repertorio: 7.380
 Oficina donde se guarda el original: Notaría Tercera
 Nombre del Cantón: Manta
 Fecha de Otorgamiento/Providencia: jueves, 26 de septiembre de 2013
 Escritura/Juicio/Resolución:
 Fecha de Resolución:



a.- Observaciones:

DESMEMBRACION del lote de terreno de propiedad de Fideicomiso Marina Blue el mismo que segun escritura tenia un area de 202.034,00m2 y mediante esta escritura desmembra un area de 17.004,97m2 quedando un area s o b r a n t e d e 1 8 5 . 0 2 9 , 0 9 m 2

b.- Apellidos, Nombres y Domicilio de las Partes:

| Calidad | Cédula o R.U.C. | Nombre y/o Razón Social | Estado Civil | Domicilio |
|-------------|------------------|-------------------------|--------------|-----------|
| Propietario | 80-0000000065830 | Fideicomiso Marina Blue | | Manta |

c.- Esta inscripción se refiere a la(s) que consta(n) en:

| Libro: | No. Inscripción: | Fec. Inscripción: | Folio Inicial: | Folio Final: |
|--------------|------------------|-------------------|----------------|--------------|
| Compra Venta | 2784 | 10-sep-2013 | 56011 | |

3 / 1 Planos

Inscrito el: jueves, 02 de enero de 2014
 Tomo: 1 Folio Inicial: 2 - Folio Final: 51
 Número de Inscripción: 1 Número de Repertorio: 12
 Oficina donde se guarda el original: Notaría Tercera
 Nombre del Cantón: Manta
 Fecha de Otorgamiento/Providencia: viernes, 06 de diciembre de 2013
 Escritura/Juicio/Resolución:
 Fecha de Resolución:



a.- Observaciones:

P L A N O S D E L A U R B A N I Z A C I O N M A R I N A B L U E

b.- Apellidos, Nombres y Domicilio de las Partes:

| Calidad | Cédula o R.U.C. | Nombre y/o Razón Social | Estado Civil | Domicilio |
|-------------|------------------|---|--------------|-----------|
| Propietario | 80-0000000062440 | Fideicomiso Mercantil Inmobiliario Marina | | Manta |

c.- Esta inscripción se refiere a la(s) que consta(n) en:

| Libro: | No. Inscripción: | Fec. Inscripción: | Folio Inicial: | Folio Final: |
|--------------|------------------|-------------------|----------------|--------------|
| Compra Venta | 2784 | 10-sep-2013 | 56011 | |



TOTAL DE MOVIMIENTOS CERTIFICADOS:

| Libro | Número de Inscripciones | Libro | Número de Inscripciones |
|--------------|-------------------------|-------|-------------------------|
| Planos | 1 | | |
| Compra Venta | 2 | | |

Los movimientos Registrales que constan en esta Ficha son los únicos que se refieren al predio que se certifica.

Cualquier enmendadura, alteración o modificación al texto de este certificado lo invalida.

Emitido a las: 12:39:07 del lunes, 02 de junio de 2014

A petición de:

Elaborado por : Mayra Dolores Salto Mendoza
131013711-0



Validez del Certificado 30 días, Excepto que se diere un traspaso de dominio o se emitiera un gravamen.

El interesado debe comunicar cualquier error en este Documento al Registrador de la Propiedad.



Ab. Jaime E. Delgado Intriago
Firma del Registrador

[Handwritten signature of Jaime E. Delgado Intriago]



Certificación impresa

Ficha Registral: 66421

Página: 3 de 3



Empresa Pública Municipal
Registro de la Propiedad de
Manta-EP

Avenida 4 y Calle 11

Cuenta 46420

46420

Conforme a la solicitud Número: 95958, certifico hasta el día de hoy la Ficha Registral Número: 46420

INFORMACIÓN REGISTRAL

Fecha de Apertura: *viernes, 30 de mayo de 2014*
 Parroquia: Manta
 Tipo de Predio: Urbano
 Cód.Catastral/Rol/Ident.Predial: XXXXXXXXXXXXXXXXXXXXXXXXXXXXX



LINDEROS REGISTRALES:

LOTE 155 MANZANA REGATA ESTE, DE LA URBANIZACION MARINA BLUE, con las siguientes medidas y linderos. FRENTE: 15,93m - Vía regata ATRÁS: 15,93m lotes N° 166 COSTADO DERECHO: 30,00m lote N° 154 COSTADO IZQUIERDO: 30,33m lote N° 156 AREA TOTAL: 483,03m2 SOLVENCIA; EL LOTE DESCRITO SE ENCUENTRA

L I B R E D E G R A V A M E N

RESUMEN DE MOVIMIENTOS REGISTRALES:

| Título | Acto | Número y fecha de inscripción | Folio Inicial |
|--------------|---------------------------|-------------------------------|---------------|
| Compra Venta | Compraventa y Unificación | 2.784 10/09/2013 | 56.011 |
| Compra Venta | Compraventa | 3.147 16/10/2013 | 63.806 |
| Planos | Planos | 1 02/01/2014 | 2 |

MOVIMIENTOS REGISTRALES:

REGISTRO DE COMPRA VENTA

1.2 Compraventa y Unificación

Inscrito el: martes, 10 de septiembre de 2013
 Tomo: 1 Folio Inicial: 56.011 Folio Final: 56.061
 Número de Inscripción: 2.784 Número de Repertorio: 6.565
 Oficina donde se guarda el original: Notaría Tercera
 Nombre del Cantón: Manta
 Fecha de Otorgamiento/Providencia: jueves, 22 de agosto de 2013
 Escritura/Inicio/Resolución:
 Fecha de Resolución:



a.- Observaciones:

C O M P R A V E N T A Y U N I F I C A C I O N

* El Fideicomiso Marina Blue representado por la Compañía Fiducia S.A. Administradora de Fondos y Fideicomisos Mercantiles, a su vez debidamente representado por el Sr. David Fernando Guime Calero en esta escritura el Municipio de Manta vende a favor de FIDEICOMISO MARINA BLUE el excedente de terreno de 5 9 4 . 3 8 m 2 UNIFICACION.- Marina Blue es propietario de ocho áreas de terrenos ubicadas en el sector conocido como Piedra Larga de la ciudad de Manta los cuales se detallan de la siguiente manera. LOTE 2.- LOTE 3, LOTE 4, LOTE 5, FAJA N. 1 FAJA N. 2 FAJA N. 3 FAJA N. 4 terrenos que se unifican al área de excedente de 594,38



QUEDANDO UN AREA TOTAL DE 202034.06 m².

b.- Apellidos, Nombres y Domicilio de las Partes:

| Calidad | Cédula o R.U.C. | Nombre y/o Razón Social | Estado Civil | Domicilio |
|-----------|------------------|--|--------------|-----------|
| Comprador | 80-0000000065830 | Fideicomiso Marina Blue | | Manta |
| Vendedor | 80-0000000050594 | Gobierno Autonomo Descentralizado Municipi | | Manta |

2 / 2 Compraventa

Inscrito el: **miércoles, 16 de octubre de 2013**
Tomo: **1** Folio Inicial: **63.806** - Folio Final: **63.818**
Número de Inscripción: **3.147** Número de Repertorio: **7.380**
Oficina donde se guarda el original: **Notaría Tercera**
Nombre del Cantón: **Manta**
Fecha de Otorgamiento/Providencia: **jueves, 26 de septiembre de 2013**
Escritura/Juicio/Resolución:
Fecha de Resolución:



a.- Observaciones:

DESMEMBRACION del lote de terreno de propiedad de Fideicomiso Marina Blue el mismo que según escritura tenía un área de 202.034,00m² y mediante esta escritura desmembra un área de 17.004,97m² quedando un área s o b r a n t e d e 1 8 5 . 0 2 9 , 0 9 m 2

b.- Apellidos, Nombres y Domicilio de las Partes:

| Calidad | Cédula o R.U.C. | Nombre y/o Razón Social | Estado Civil | Domicilio |
|-------------|------------------|-------------------------|--------------|-----------|
| Propietario | 80-0000000065830 | Fideicomiso Marina Blue | | Manta |

c.- Esta inscripción se refiere a la(s) que consta(n) en:

| Libro: | No. Inscripción: | Fee. Inscripción: | Folio Inicial: | Folio final: |
|--------------|------------------|-------------------|----------------|--------------|
| Compra Venta | 2784 | 10-sep-2013 | 56011 | 56061 |

3 / 1 Planos

Inscrito el: **jueves, 02 de enero de 2014**
Tomo: **1** Folio Inicial: **2** - Folio Final: **51**
Número de Inscripción: **1** Número de Repertorio: **12**
Oficina donde se guarda el original: **Notaría Tercera**
Nombre del Cantón: **Manta**
Fecha de Otorgamiento/Providencia: **viernes, 06 de diciembre de 2013**
Escritura/Juicio/Resolución:
Fecha de Resolución:



a.- Observaciones:

PLANOS DE LA URBANIZACION MARINA BLUE

b.- Apellidos, Nombres y Domicilio de las Partes:

| Calidad | Cédula o R.U.C. | Nombre y/o Razón Social | Estado Civil | Domicilio |
|-------------|------------------|---|--------------|-----------|
| Propietario | 80-0000000062440 | Fideicomiso Mercantil Inmobiliario Marina | | Manta |

c.- Esta inscripción se refiere a la(s) que consta(n) en:

| Libro: | No. Inscripción: | Fee. Inscripción: | Folio Inicial: | Folio final: |
|--------------|------------------|-------------------|----------------|--------------|
| Compra Venta | 2784 | 10-sep-2013 | 56011 | |



Certificación impresa por: *Mays*

Fecha Registral: 46420

Página: 2 de 5

TOTAL DE MOVIMIENTOS CERTIFICADOS:

| Libro | Número de Inscripciones | Libro | Número de Inscripciones |
|--------------|-------------------------|-------|-------------------------|
| Paros | 2 | | |
| Compra Venta | 2 | | |

Los movimientos Registrales que constan en esta Ficha son los únicos que se refieren al predio que se certifica

Cualquier enmendadura, alteración o modificación al texto de este certificado lo invalida

Emitido a las: 12:35:12 del lunes, 02 de junio de 2014

A petición de: *Jaime Salas*

Elaborado por: Mayra Dolores Salas Méndez
131013711-0



Validez del Certificado 30 días. Excepto que se diera un traspaso de dominio o se emitiera un gravamen.

El interesado debe comunicar cualquier error en este Documento al Registrador de la Propiedad.



Jaime E. Delgado Intriago
Firma del Registrador





Empresa Pública Municipal
Registro de la Propiedad de
Manta-EP

Avenida 4 y Calle 11

46419



Conforme a la solicitud Número: 95958, certifico hasta el día de hoy la Ficha Registral Número 46419

INFORMACIÓN REGISTRAL

Fecha de Aportara: viernes, 30 de mayo de 2014
Parroquia: Manta
Tipo de Precio: Urbano
Cód. Catastral/Rol/Ident. Predial: XXXXXXXXXXXXXXXXXXXXXXXXXX



LINDEROS REGISTRALES:

LOTE 154 MANZANA REGATA ESTE DE LA URBANIZACION MARINA BLUF, con las siguientes medidas y linderos. FRENTE: 18,26m- via regata ATRÁS: 17,87M- LOTE 167 COSTADO DERECHO: 28,51m lote N° 153 COSTADO IZQUIERDO: 30,00m- lote N° 155 AREA TOTAL: 537,81m2 SOLVENCIA: EL LOTE DESCRITO SE ENCUENTRA LIBRE D E G R A V A M E N

RESUMEN DE MOVIMIENTOS REGISTRALES:

| Libro | Acto | Número y fecha de inscripción | Folio Inicial |
|--------------|---------------------------|-------------------------------|---------------|
| Compra Venta | Compraventa y Unificación | 2.784 10/09/2013 | 56.011 |
| Compra Venta | Compraventa | 3.147 16/10/2013 | 63.806 |
| Platos | Platos | 1 02/01/2014 | 2 |

MOVIMIENTOS REGISTRALES:

REGISTRO DE COMPRA VENTA

1 / 2 Compraventa y Unificación

Inscrito el: martes, 10 de septiembre de 2013
Tomo: 1 Folio Inicial: 56.011 - Folio Final: 56.061
Número de Inscripción: 2.784 Número de Repertorio: 6.565
Oficina donde se guarda el original: Notaría Tercera
Nombre del Cantón: Manta
Fecha de Otorgamiento/Providencia: jueves, 22 de agosto de 2013
Escritura/Juicio/Resolución:
Fecha de Resolución:



a.- Observaciones:

C O M P R A V E N T A Y U N I F I C A C I O N

* El Fideicomiso Marina Blus representado por la Compañía Fiducia S.A. Administradora de Fondos y Fideicomisos Mercantiles, a su vez debidamente representado por el Sr. David Fernando Guime Calero. En esta escritura el Municipio de Manta vende a favor de FIDEICOMISO MARINA BLUF el excedente de terreno d e 5 9 4 3 8 m 2

UNIFICACION.- Marina Blus es propietario de ocho areas de terrenos ubicadas en el sector conocido como Piedra Larga de la ciudad de Manta. Las cuales se detallan de la siguiente manera, LOTE 2.- LOTE 3, LOTE 4, LOTE 5, FAJA N. 1 FAJA N. 2 FAJA N. 3 FAJA N. 4 areas de terrenos que se unifican al area de excedente de 594.38



Ficha Registral: 46419

Página: 1 de 1

QUEDANDO UN AREA TOTAL DE 202034.06m2.

b.- Apellidos, Nombres y Domicilio de las Partes:

| Calidad | Cédula o R.U.C. | Nombre y/o Razón Social | Estado Civil | Domicilio |
|-----------|------------------|---|--------------|-----------|
| Comprador | 80-0000000065830 | Fideicomiso Marina Blue | | Manta |
| Vendedor | 80-0000000050594 | Gobierno Autonomo Descentralizado Muncipi | | Manta |

2 / 2 Compraventa

Inscrito el: miércoles, 16 de octubre de 2013
 Tomo: 1 Folio Inicial: 63.806 - Folio Final: 63.818
 Número de Inscripción: 3.147 Número de Repertorio: 7.380
 Oficina donde se guarda el original: Notaría Tercera
 Nombre del Cantón: Manta
 Fecha de Otorgamiento/Providencia: jueves, 26 de septiembre de 2013
 Escritura/Juicio/Resolución:



Fecha de Resolución:

a.- Observaciones:

DESMEMBRACION del lote de terreno de propiedad de fideicomiso Marina Blue el mismo que segun escritura tenia un area de 202.034,00m2 y mediante esta escritura desmembra un area de 17.004,97m2 quedando un area s o b r a n t e d e 1 8 5 . 0 2 9 . 0 9 m 2

b.- Apellidos, Nombres y Domicilio de las Partes:

| Calidad | Cédula o R.U.C. | Nombre y/o Razón Social | Estado Civil | Domicilio |
|-------------|------------------|-------------------------|--------------|-----------|
| Propietario | 80-0000000065830 | Fideicomiso Marina Blue | | Manta |

c.- Esta inscripción se refiere a la(s) que consta(n) en:

| Libro: | No. Inscripción: | Fec. Inscripción: | Folio Inicial: | Folio Final: |
|--------------|------------------|-------------------|----------------|--------------|
| Compra Venta | 2784 | 10-sep-2013 | 5601 | |



3 / 1 Planos

Inscrito el: jueves, 02 de enero de 2014
 Tomo: 1 Folio Inicial: 2 - Folio Final: 51
 Número de Inscripción: 1 Número de Repertorio: 12
 Oficina donde se guarda el original: Notaría Tercera
 Nombre del Cantón: Manta
 Fecha de Otorgamiento/Providencia: viernes, 06 de diciembre de 2013
 Escritura/Juicio/Resolución:

Fecha de Resolución:

a.- Observaciones:

PLANOS DE LA URBANIZACION MARINA BLUE

b.- Apellidos, Nombres y Domicilio de las Partes:

| Calidad | Cédula o R.U.C. | Nombre y/o Razón Social | Estado Civil | Domicilio |
|-------------|------------------|---|--------------|-----------|
| Propietario | 80-0000000062440 | Fideicomiso Mercantil Inmobiliaria Marina | | Manta |

c.- Esta inscripción se refiere a la(s) que consta(n) en:

| Libro: | No. Inscripción: | Fec. Inscripción: | Folio Inicial: | Folio final: |
|--------------|------------------|-------------------|----------------|--------------|
| Compra Venta | 2784 | 10-sep-2013 | 56011 | 56061 |



(Conte: 1/1)

TOTAL DE MOVIMIENTOS CERTIFICADOS:

| Libro | Número de Inscripciones | Libro | Número de Inscripciones |
|--------------|-------------------------|-------|-------------------------|
| Planos | 1 | | |
| Comora Venta | 2 | | |

Los movimientos Registrales que constan en esta Ficha son los únicos que se refieren al predio que se certifica.

Cualquier enmendadura, alteración o modificación al texto de este certificado lo invalida.

Emérito a las: 12:33:56 del Jueves, 02 de junio de 2014

A petición de: *Jaime E. Delgado Intriago*

Elaborado por: Mayra Dolores Salas Mendoza
131013711-0



Validez del Certificado 30 días, Excepto que se diera un traspaso de dominio o se emitiera un gravamen.

El interesado debe comunicar cualquier error en este Documento al Registrador de la Propiedad.



Abg. Jaime E. Delgado Intriago
Firma del Registrador





Empresa Pública Municipal
Registro de la Propiedad de
Manta-EP

Avenida 4 y Calle 11


46418



Conforme a la solicitud Número: 95958, certifico hasta el día de hoy la Ficha Registral Número 46418.

INFORMACIÓN REGISTRAL

Fecha de Apertura: viernes, 30 de mayo de 2014
Parroquia: Manta
Tipo de Predio: Urbano
Cód. Catastral/Rol/Ident. Predial: XXXXXXXXXXXXXXXXXXXXXXXXXX



LINDEROS REGISTRALES:

LOTE 153 MANZANA REGATA ESTE DE LA URBANIZACION MARINA BLUE, Con las siguientes medidas y linderos. FRENTE: 17,78m - vía regata ATRÁS: 17,87m lote N° 168 COSTADO DERECHO: 28,32m - comunal lineal COSTADO IZQUIERDO: 28,51m - lote N. 154 AREA TOTAL: 506,18m2 SOLVENCIA; EL LOTE DESCRITO SE ENCUENTRA **L I B R E D E G R A V A M E N**

RESUMEN DE MOVIMIENTOS REGISTRALES:


| Libro | Acto | Número y fecha de inscripción | Folio Inicial |
|--------------|---------------------------|-------------------------------|---------------|
| Compra Venta | Compraventa y Unificación | 2.784 10/09/2013 | 56.011 |
| Compra Venta | Compraventa | 3.147 16/10/2013 | 63.806 |
| Planos | Planos | 1 02/01/2014 | 2 |

MOVIMIENTOS REGISTRALES:

REGISTRO DE COMPRA VENTA

Compraventa y Unificación

Inscrito el: martes, 10 de septiembre de 2013
Tomo: 1 Folio Inicial: 56.011 - Folio Final: 56.061
Número de Inscripción: 2.784 Número de Repertorio: 6.565
Oficina donde se guarda el original: Notaría Tercera
Nombre del Cantón: Manta
Fecha de Otorgamiento/Providencia: jueves, 22 de agosto de 2013
Escritura/Juicio/Resolución:
Fecha de Resolución:



Observaciones:

C O M P R A V E N T A Y U N I F I C A C I O N

* El Fideicomiso Marina Blue representado por la Compañía Fiducia S.A. Administradora de Fondos y Fideicomisos Mercantiles, a su vez debidamente representado por el Sr. David Fernando Guina Calero. En esta escritura el Municipio de Manta vende a favor de FIDEICOMISO MARINA BLUE el excedente de terreno de 5 3 8 m 2 UNIFICACION - Marina Blue es propietaria de terrenos ubicadas en el sector conocido como Piedra Larga de la ciudad de Manta los cuales se describen de la siguiente manera. LOTE 2.- LOTE 3, LOTE 4, LOTE 5, FAJA N. 1 FAJA N. 2 FAJA N. 3. A LA VEZ se unifican los terrenos que se unifican al área de excedente de 594.38



Ficha Registral: 46418

Página: 1 de 3

QUEDANDO UN AREA TOTAL DE 202034.06m2.

b.- Apellidos, Nombres y Domicilio de las Partes:

| Calidad | Cédula o R.U.C. | Nombre y/o Razón Social | Estado Civil | Domicilio |
|-----------|------------------|--|--------------|-----------|
| Comprador | 80-0000000065830 | Fideicomiso Marina Blue | | Manta |
| Vendedor | 80-0000000050594 | Gobierno Autonomo Descentralizado Muni | | Manta |

2 / 2 Compraventa

Inscrito el: miércoles, 16 de octubre de 2013

Tomo: 1 Folio Inicial: 63.806 - Folio Final: 63.818
Número de Inscripción: 3.147 Número de Repertorio: 7.380
Oficina donde se guarda el original: Notaría Tercera
Nombre del Cantón: Manta

Fecha de Otorgamiento/Providencia: jueves, 26 de septiembre de 2013

Escritura/Juicio/Resolución:

Fecha de Resolución:

a.- Observaciones:

DESMEMBRACION del lote de terreno de propiedad de Fideicomiso Marina Blue el mismo que segun escritura tenia un area de 202.034,00m2 y mediante esta escritura desmembra un area de 17.004,97m2 quedando un area sobra n t e d e 1 8 5 . 0 2 9 , 0 9 m 2

b.- Apellidos, Nombres y Domicilio de las Partes:

| Calidad | Cédula o R.U.C. | Nombre y/o Razón Social | Estado Civil | Domicilio |
|-------------|------------------|-------------------------|--------------|-----------|
| Propietario | 80-0000000065830 | Fideicomiso Marina Blue | | Manta |

c.- Esta inscripción se refiere a la(s) que consta(n) en:

| Libro: | No. Inscripción: | Fec. Inscripción: | Folio Inicial: | Folio Final: |
|--------------|------------------|-------------------|----------------|--------------|
| Compra Venta | 2784 | 10-sep-2013 | 56011 | 56011 |

3 / 1 Planos

Inscrito el: jueves, 02 de enero de 2014

Tomo: 1 Folio Inicial: 2 - Folio Final: 51
Número de Inscripción: 1 Número de Repertorio: 12
Oficina donde se guarda el original: Notaría Tercera
Nombre del Cantón: Manta

Fecha de Otorgamiento/Providencia: viernes, 06 de diciembre de 2013

Escritura/Juicio/Resolución:

Fecha de Resolución:

a.- Observaciones:

P L A N O S D E L A U R B A N I Z A C I O N M A R I N A B L U E

b.- Apellidos, Nombres y Domicilio de las Partes:

| Calidad | Cédula o R.U.C. | Nombre y/o Razón Social | Estado Civil | Domicilio |
|-------------|------------------|---|--------------|-----------|
| Propietario | 80-0000000062440 | Fideicomiso Mercantil Inmobiliario Marina | | Manta |

c.- Esta inscripción se refiere a la(s) que consta(n) en:

| Libro: | No. Inscripción: | Fec. Inscripción: | Folio Inicial: | Folio final: |
|--------------|------------------|-------------------|----------------|--------------|
| Compra Venta | 2784 | 10-sep-2013 | 56011 | 56061 |



Cuentas Anuales

TOTAL DE MOVIMIENTOS CERTIFICADOS:

| Libro | Número de Inscripciones | Libro | Número de Inscripciones |
|--------------|-------------------------|-------|-------------------------|
| Planos | 1 | | |
| Compra Venta | 2 | | |

Los movimientos Registrados que constan en esta Ficha son los únicos que se refieren al predio que se certifica.

Cualquier enmendadura, alteración o modificación al texto de este certificado lo invalida.

Emitido a las: 12:32:26 del Lunes, 02 de junio de 2014

A petición de: Jaime Salas

Elaborado por : Mayra Dolores Salas Mejía
131013711-0



Validez del Certificado 30 días. Excepto que se diera un traspaso de dominio o se emitiera un gravamen.



Jr. Jaime E. Delgado Intriago
Firma del Registrador

El interesado debe comunicar cualquier error en este Documento al Registrador de la Propiedad.



Certificación inmatriculada

Ficha Registral: 46418

Página: 3 de 4



Empresa Pública Municipal
Registro de la Propiedad de
Manta-EP

Avenida 4 y Calle 11

46417



Conforme a la solicitud Número: 95958, certifico hasta el día de hoy la Ficha Registral Número: 46417

INFORMACIÓN REGISTRAL

Fecha de Apertura: viernes, 30 de mayo de 2014
Parroquia: Manta
Tipo de Predio: Urbano
Cód. Catastral/Rol/Ident. Predial: XXXXXXXXXXXXXXXXXXXXXXXXXX



LINDEROS REGISTRALES:

LOTE 227 MANZANA ATLANTICO DE LA URBANIZACION MARINA BLUE, con las siguientes medidas y linderos. FRENTE: 25,44m - vía la costa ATRÁS; 22,32m lotes N° 128 COSTADO DERECHO. 31,57m lote 226 COSTADO IZQUIERDO; 22,26m - vía pacífico. AREA TOTAL: 634,77m2 SOLVENCIA; EL LOTE DESCRITO SE ENCUENTRA LIBRE DE GRAVAMEN

RESUMEN DE MOVIMIENTOS REGISTRALES:


| Libro | Acto | Número y fecha de inscripción | Folio Inicial |
|--------------|---------------------------|-------------------------------|---------------|
| Compra Venta | Compraventa y Unificación | 2.784 10/09/2013 | 56.011 |
| Compra Venta | Compraventa | 3.147 16/10/2013 | 63.806 |
| Planes | Planes | 1 02/01/2014 | 2 |

MOVIMIENTOS REGISTRALES:

REGISTRO DE COMPRA VENTA

Compraventa y Unificación

Inscrito el: martes, 10 de septiembre de 2013
Tomo: 1 Folio Inicial: 56.011 - Folio Final: 56.061
Número de Inscripción: 2.784 Número de Repertorio: 6.565
Oficina donde se guarda el original: Notaria Tercera
Nombre del Cantón: Manta
Fecha de Otorgamiento/Providencia: jueves, 22 de agosto de 2013
Escritura/Unión/Resolución:
Fecha de Resolución:



n.- Observaciones:

C O M P R A V E N T A Y U N I F I C A C I O N

* El Fideicomiso Marina Blue representado por la Compañía Fiducia S.A. Administradora de Fondos y Fideicomisos Mercantiles, a su vez debidamente representado por el Sr. David Fernando Guimo Calera. En esta escritura el Municipio de Manta vende a favor del FIDEICOMISO MARINA BLUE el excedente de terreno de 5 9 m 2 UNIFICACION.- Marina Blue es propietaria de este área de terreno ubicada en el sector conocido como Piedra Larga de la ciudad de Manta los cuales se detallan de la siguiente manera. LOTE 2.- LOTE 3, LOTE 4. LOTE 5,



Certificada en esta forma por el

Ficha Registral: 46417

Página: 1 de 3

FAJA N. 1 FAJA N. 2 FAJA N. 3 FAJA N. 4 areas de terrenos que se unifican al area de excedente de 594,38
 QUEDANDO UN AREA TOTAL DE 202034.06 m².

b.- Apellidos, Nombres y Domicilio de las Partes:

| Calidad | Cédula o R.U.C. | Nombre y/o Razón Social | Estado Civil | Domicilio |
|-----------|------------------|--|--------------|-----------|
| Comprador | 80-0000000065830 | Fideicomiso Marina Blue | | Manta |
| Vendedor | 80-0000000050594 | Gobierno Autonomo Descentralizado Municipi | | Manta |

2 / 2 Compraventa

Inscrito el: miércoles, 16 de octubre de 2013
 Tomo: 1 Folio Inicial: 63.806 - Folio Final: 63.818
 Número de Inscripción: 3.147 Número de Repertorio: 7.380
 Oficina donde se guarda el original: Notaría Tercera
 Nombre del Cantón: Manta
 Fecha de Otorgamiento/Providencia: jueves, 26 de septiembre de 2013
 Escritura/Juicio/Resolución:
 Fecha de Resolución:



a.- Observaciones:

DESMEMBRACION del lote de terreno de propiedad de Fideicomiso Marina Blue el mismo que segun escritura tenia un arca de 202.034,00m² y mediante esta escritura desmembra un area de 17.004,97m² quedando un area s o b r a n t e d e 1 8 5 . 0 2 9 , 0 9 m 2

b.- Apellidos, Nombres y Domicilio de las Partes:

| Calidad | Cédula o R.U.C. | Nombre y/o Razón Social | Estado Civil | Domicilio |
|-------------|------------------|-------------------------|--------------|-----------|
| Propietario | 80-0000000065830 | Fideicomiso Marina Blue | | Manta |

c.- Esta inscripción se refiere a la(s) que consta(n) en:

| Libro: | No. Inscripción: | Fec. Inscripción: | Folio Inicial: | Folio Final: |
|--------------|------------------|-------------------|----------------|--------------|
| Compra Venta | 2784 | 10-sep-2013 | 56011 | |



3 / 1 Planos

Inscrito el: jueves, 02 de enero de 2014
 Tomo: 1 Folio Inicial: 2 - Folio Final: 51
 Número de Inscripción: 1 Número de Repertorio: 12
 Oficina donde se guarda el original: Notaría Tercera
 Nombre del Cantón: Manta
 Fecha de Otorgamiento/Providencia: viernes, 06 de diciembre de 2013
 Escritura/Juicio/Resolución:
 Fecha de Resolución:

a.- Observaciones:

PLANOS DE LA URBANIZACION MARINA BLUE

b.- Apellidos, Nombres y Domicilio de las Partes:

| Calidad | Cédula o R.U.C. | Nombre y/o Razón Social | Estado Civil | Domicilio |
|-------------|------------------|---|--------------|-----------|
| Propietario | 80-0000000062440 | Fideicomiso Mercantil Inmobiliario Marina | | Manta |

c.- Esta inscripción se refiere a la(s) que consta(n) en:

| Libro: | No. Inscripción: | Fec. Inscripción: | Folio Inicial: | Folio Final: |
|--------------|------------------|-------------------|----------------|--------------|
| Compra Venta | 2784 | 10-sep-2013 | 56011 | 56061 |



TOTAL DE MOVIMIENTOS CERTIFICADOS:

| Libro | Número de Inscripciones | Libro |
|--------------|-------------------------|-------|
| Planos | 1 | |
| Compra Venta | 2 | |

(... y en el ...)



Los movimientos Registrales que constan en esta Ficha son los únicos que se refieren al predio que se certifica.

Cualquier enmendadura, alteración o modificación al texto de este certificado lo invalida.

Emitido a las: 12:29:42 del lunes, 02 de junio de 2014

A petición de: *José María*

Elaborado por : Mayra Dolores Salas Méndez
131013711-0



Validez del Certificado 30 días. Excepcionalmente que se diera un traspaso de dominio a ser emitiera un gravamen.

El interesado debe comunicar cualquier error en este Documento al Registrador de la Propiedad.



Chg. Jaime E. Delgado Intriago
Firma del Registrador

[Handwritten signature]





Empresa Pública Municipal
Registro de la Propiedad de
Manta-EP

Avenida 4 y Calle 11



Conforme a la solicitud Número: 95958, certifico hasta el día de hoy la Ficha Registral Número 46416

INFORMACIÓN REGISTRAL

Fecha de Apertura: viernes, 30 de mayo de 2014
Parroquia: Manta
Tipo de Predio: Urbano
Cód. Catastral/Rol/Cont. Predial: XXXXXXXXXXXXXXXXXXXXXXXXXX



LINDEROS REGISTRALES:

LOTE 226 MANZANA ATLANTICO DE LA URBANIZACION MARINA BLUE, con las siguientes medidas y linderos, FRENTE: 22,32m - via la costa ATRÁS: 22,32m - lote N° 229 COSTADO DERECHO. 31,57m lote 225 COSTADO IZQUIERDO; 31,57M - LOTES n° 227 área total: 704,68m² SOLVENCIA; EL LOTE DESCRITO SE ENCUENTRA LIBRE DE GRAVAMEN

RESUMEN DE MOVIMIENTOS REGISTRALES:

| Libro | Acto | Número y fecha de inscripción | Folio Inicial |
|--------------|---------------------------|-------------------------------|---------------|
| Compra Venta | Compraventa y Unificación | 2.784 10/09/2013 | 56.011 |
| Compra Venta | Compraventa | 3.147 16/10/2013 | 63.806 |
| Planos | Planos | 1 02/01/2014 | 2 |

MOVIMIENTOS REGISTRALES:

REGISTRO DE COMPRA VENTA

1. Compraventa y Unificación

Inscrito el: martes, 10 de septiembre de 2013
Tomo: 1 Folio Inicial: 56.011 - Folio Final: 56.061
Número de Inscripción: 2.784 Número de Repertorio: 6.565
Oficina donde se guarda el original: Notaría Tercera
Nombre del Cantón: Manta
Fecha de Otorgamiento/Providencia: jueves, 22 de agosto de 2013
Escritura/Inicio/Resolución:
Fecha de Resolución:



a.- Observaciones:

C O M P R A V E N T A Y U N I F I C A C I O N
* El Fideicomiso Marina Blue representado por la Compañía Fiducia S.A. Administradora de Fondos y Fideicomisos Mercantiles, a su vez debidamente representado por el Sr. David Fernando Guime Calero. En esta escritura el Municipio de Manta vende a favor de FIDEICOMISO MARINA BLUE el excedente de terreno de 8 m² UNIFICACION.- Marina Blue es propietaria de 4 manzanas de terrenos ubicadas en el sector conocido como Piedra Larga de la ciudad de Manta los cuales son dotados de la siguiente manera, LOTE 2.- LOTE 3, LOTE 4, LOTE 5,



FAJA N. 1 FAJA N. 2 FAJA N. 3 FAJA N. 4 areas de terrenos que se unifican al area de excedente de 594.38
QUEDANDO UN AREA TOTAL DE 202034.06m2.

b.- Apellidos, Nombres y Domicilio de las Partes:

| Calidad | Cédula o R.U.C. | Nombre y/o Razón Social | Estado Civil | Domicilio |
|-----------|------------------|--|--------------|-----------|
| Comprador | 80-0000000065830 | Fideicomiso Marina Blue | | Manta |
| Vendedor | 80-0000000050594 | Gobierno Autonomo Descentralizado Municipi | | Manta |

2 / 2 Compraventa

Inscrito el: miércoles, 16 de octubre de 2013

Tomo: 1 Folio Inicial: 63.806 - Folio Final: 63.818
Número de Inscripción: 3.147 Número de Repertorio: 7.380
Oficina donde se guarda el original: Notaría Tercera
Nombre del Cantón: Manta

Fecha de Otorgamiento/Providencia: jueves, 26 de septiembre de 2013

Escritura/Juicio/Resolución:

Fecha de Resolución:

a.- Observaciones:

DESMEMBRACION del lote de terreno de propiedad de Fideicomiso Marina Blue el mismo que segun escritura tenia un area de 202.034,00m2 y mediante esta escritura desmembra un area de 17.004,97m2, quedando un area
s o b r a n t e d e 1 8 5 . 0 2 9 , 0 9 m 2

b.- Apellidos, Nombres y Domicilio de las Partes:

| Calidad | Cédula o R.U.C. | Nombre y/o Razón Social | Estado Civil | Domicilio |
|-------------|------------------|-------------------------|--------------|-----------|
| Propietario | 80-0000000065830 | Fideicomiso Marina Blue | | Manta |

c.- Esta inscripción se refiere a la(s) que consta(n) en:

| Libro: | No. Inscripción: | Fec. Inscripción: | Folio Inicial: | Folio Final: |
|--------------|------------------|-------------------|----------------|--------------|
| Compra Venta | 2784 | 10-sep-2013 | 56011 | 56061 |

3 / 1 Planos

Inscrito el: jueves, 02 de enero de 2014

Tomo: 1 Folio Inicial: 2 - Folio Final: 51
Número de Inscripción: 1 Número de Repertorio: 12
Oficina donde se guarda el original: Notaría Tercera
Nombre del Cantón: Manta

Fecha de Otorgamiento/Providencia: viernes, 06 de diciembre de 2013

Escritura/Juicio/Resolución:

Fecha de Resolución:

a.- Observaciones:

PLANOS DE LA URBANIZACION MARINA BLUE

b.- Apellidos, Nombres y Domicilio de las Partes:

| Calidad | Cédula o R.U.C. | Nombre y/o Razón Social | Estado Civil | Domicilio |
|-------------|------------------|---|--------------|-----------|
| Propietario | 80-0000000062440 | Fideicomiso Mercantil Inmobiliario Marina | | Manta |

c.- Esta inscripción se refiere a la(s) que consta(n) en:


| Libro: | No. Inscripción: | Fec. Inscripción: | Folio Inicial: | Folio Final: |
|--------------|------------------|-------------------|----------------|--------------|
| Compra Venta | 2784 | 10-sep-2013 | 56011 | 56061 |



(Cuenta pendiente y sus)

TOTAL DE MOVIMIENTOS CERTIFICADOS:

| Libro | Número de Inscripciones | Libro |
|--------------|-------------------------|-------|
| Planos | 1 | |
| Compra Venta | 2 | |



Los movimientos Registrales que constan en esta Ficha son los únicos que se refieren al predio de referencia.

Cualquier enmendadura, alteración o modificación al texto de este certificado lo invalida.

Emitido a las: 12:28:53 del lunes, 02 de junio de 2014


A petición de: *Juan Carlos*

Elaborado por: Mayra Dolores Salas Mendiola
131013711-0



Validez del Certificado 30 días, Excepto que se diera un traspaso de dominio o se emitiera un gravamen.

El interesado debe comunicar cualquier error en este Documento al Registrador de la Propiedad.



[Handwritten signature]
 Abdo Dolgado Intriago
 Jefe del Registrador






Empresa Pública Municipal
Registro de la Propiedad de
Manta-EP

Avenida 4 y Calle 11

(David Fernando Guime Calero)

46415



Conforme a la solicitud Número: 95958, certifico hasta el día de hoy la Ficha Registral Número: 46415

INFORMACIÓN REGISTRAL

Fecha de Apertura: martes, 30 de mayo de 2014
 Parroquia: Manta
 Tipo de Predio: Urbano
 Cód. Catastral/Roz/Ident. Predio: XXXXXXXXXXXXXXXXXXXXXXXXXXXXX



LINDEROS REGISTRALES:

LOTE 225 MANZANA ATLANTICO DE LA URBANIZACION MARINA BLUE, con las siguientes medidas y linderos. FRENTE: 22,72m- vía la costa ATRÁS: 22,32m - lote N° 230 COSTADO DERECHO: 29,57M- Bajada a la playa COSTADO IZQUIERDO: 31,57m lote N° 226 AREA TOTAL: 676,35m2 SOLVENCIA: EL LOTE DESCRITO SE ENCUENTRA

L I B R E D E G R A V A M E N

RESUMEN DE MOVIMIENTOS REGISTRALES:

| Libro | Acto | Número y fecha de inscripción | Folio Inicial |
|--------------|---------------------------|-------------------------------|---------------|
| Compra Venta | Compraventa y Unificación | 2.784 10/09/2013 | 56.011 |
| Compra Venta | Compraventa | 3.147 16/10/2013 | 63.806 |
| Planos | Planos | 1 02/05/2014 | 2 |

MOVIMIENTOS REGISTRALES:

REGISTRO DE COMPRA VENTA

1 / 2 Compraventa y Unificación

Inscrito el: martes, 10 de septiembre de 2013
 Tomo: 1 Folio Inicial: 56.011 - Folio Final: 56.061
 Número de Inscripción: 2.784 Número de Repertorio: 6.565
 Oficina donde se guarda el original: Notaría Tercera
 Nombre del Cantón: Manta
 Fecha de Otorgamiento/Providencia: jueves, 22 de agosto de 2013
 Escritura/Juicio/Resolución:
 Fecha de Resolución:




a.- Observaciones:

C O M P R A V E N T A Y U N I F I C A C I O N

* El Fideicomiso Marina Blue representado por la Compañía Fiducia S.A. Administradora de Fondos y Fideicomisos Mercantiles, a su vez debidamente representado por el Sr. David Fernando Guime Calero. En esta escritura el Municipio de Manta vende a favor de FIDEICOMISO MARINA BLUE el excedente de terreno de 5 9 8 m 2.

UNIFICACION.- Marina Blue es propietario de los terrenos ubicados en el sector conocido como Piedra Larga de la ciudad de Manta los cuales se detallan de la siguiente manera. LOTE 2.- LOTE 3, LOTE 4, LOTE 5.



FAJA N. 1 FAJA N. 2 FAJA N. 3 FAJA N. 4 areas de terrenos que se unifican al area de excedente de 594.38
 Q U E D A N D O U N A R E A T O T A L D E 2 0 2 0 3 4 . 0 6 m 2 .

h.- Apellidos, Nombres y Domicilio de las Partes:

| Calidad | Cédula o R.U.C. | Nombre y/o Razón Social | Estado Civil | Domicilio |
|-----------|------------------|--|--------------|-----------|
| Comprador | 80-0000000065830 | Fideicomiso Marina Blue | | Manta |
| Vendedor | 80-0000000050594 | Gobierno Autonomo Descentralizado Munici | | Manta |

2 / 1 Compraventa

Inscrito el: miércoles, 16 de octubre de 2013

Tomo: I Folio Inicial: 63.806 - Folio Final: 63.818
 Número de Inscripción: 3.147 Número de Repertorio: 7.380
 Oficina donde se guarda el original: Notaría Tercera
 Nombre del Cantón: Manta

Fecha de Otorgamiento/Providencia: jueves, 26 de septiembre de 2013

Escritura/Juicio/Resolución:

Fecha de Resolución:

a.- Observaciones:

DESMEMBRACION del lote de terreno de propiedad de Fideicomiso Marina Blue el mismo que según escritura tenia un area de 202.034,00m2 y mediante esta escritura desmembra un area de 17.004,97m2 quedando un area s o b r a n t e d e 1 8 5 . 0 2 9 , 0 9 m 2

h.- Apellidos, Nombres y Domicilio de las Partes:

| Calidad | Cédula o R.U.C. | Nombre y/o Razón Social | Estado Civil | Domicilio |
|-------------|------------------|-------------------------|--------------|-----------|
| Propietario | 80-0000000065830 | Fideicomiso Marina Blue | | Manta |

c.- Esta inscripción se refiere a la(s) que consta(n) en:

| Libro: | No. Inscripción: | Fec. Inscripción: | Folio Inicial: | Folio final: |
|--------------|------------------|-------------------|----------------|--------------|
| Compra Venta | 2784 | 10-sep-2013 | 56011 | 56061 |



3 / 1 Planos

Inscrito el: jueves, 02 de enero de 2014

Tomo: 1 Folio Inicial: 2 - Folio Final: 51
 Número de Inscripción: 1 Número de Repertorio: 12
 Oficina donde se guarda el original: Notaría Tercera
 Nombre del Cantón: Manta

Fecha de Otorgamiento/Providencia: viernes, 06 de diciembre de 2013

Escritura/Juicio/Resolución:

Fecha de Resolución:

a.- Observaciones:


PLANOS DE LA URBANIZACION MARINA BLUE

h.- Apellidos, Nombres y Domicilio de las Partes:

| Calidad | Cédula o R.U.C. | Nombre y/o Razón Social | Estado Civil | Domicilio |
|-------------|------------------|------------------------------------|--------------|-----------|
| Propietario | 80-0000000062440 | Fideicomiso Mercantil Inmobiliario | | Manta |

c.- Esta inscripción se refiere a la(s) que consta(n) en:

| Libro: | No. Inscripción: | Fec. Inscripción: | Folio Inicial: | Folio final: |
|--------------|------------------|-------------------|----------------|--------------|
| Compra Venta | 2784 | 10-sep-2013 | 56011 | 56061 |



[Handwritten signature]

TOTAL DE MOVIMIENTOS CERTIFICADOS:

| Libro | Número de Inscripciones | Libro |
|--------------|-------------------------|-------|
| Planos | 1 | |
| Compra Venta | 2 | |



Los movimientos Registrales que constan en esta Ficha son los únicos que se refieren al fin de que se certifica.

Cualquier enmendadura, alteración o modificación al texto de este certificado lo invalida.

Emitido a las: 12:28:03 del lunes, 02 de junio de 2014

A petición de:

[Handwritten signature]

Elaborado por: Mayra Dolores Salto Medoza
131013711-0



Validez del Certificado 30 días, Excepto que se diera un traspaso de dominio o se quitara un gravamen.



Dr. Jaime E. Delgado Intriago
Firma del Registrador

El interesado debe comunicar cualquier error en este Documento al Registrador de la Propiedad.



Certificación impresa por: Mays

Ficha Registrada: 46415

Página: 3 de 1



Empresa Pública Municipal
Registro de la Propiedad de
Manta-EP

Avenida 4 y Calle 11

Con el número 45201

45201

Conforme a la solicitud Número: 95958, certifico hasta el día de hoy la Ficha Registral Número 45201

INFORMACIÓN REGISTRAL

Fecha de Apertura: *miércoles, 12 de marzo de 2014*
 Parroquia: Manta
 Tipo de Predio: Urbano
 Cód. Catastral/Reg. Cant. Predial: XXXXXXXXXXXXXXXXXXXXXXXXXX



LINDEROS REGISTRALES:

LOTE N° 168 MANZANA REGATA ESTE DE LA URBANIZACION MARINA BLUE con las siguientes medidas y linderos. FRENTE: 17,88 m via las brisas ATRAS: 17,87m lotes N° 153 COSTADO DERECHIO. 28,32m y lote N° 167 COSTADO IZQUIERDO: 28.11m y comunal lineal AREA TOTAL: 502,23m2 SOLVENCIA: EI. LOTE DESCRITO SE ENCUENTRA LIBRE DE GRAVAMEN.

RESUMEN DE MOVIMIENTOS REGISTRALES:


| Libro | Acto | Número y fecha de inscripción | Folio Inicial |
|--------------|---------------------------|-------------------------------|---------------|
| Compra Venta | Compraventa y Unificación | 2784 10/09/2013 | 56.011 |
| Compra Venta | Compraventa | 3147 16/10/2013 | 63.806 |
| Planos | Planos | 1 02/01/2014 | 2 |

MOVIMIENTOS REGISTRALES:

REGISTRO DE COMPRA VENTA

1. 2. **Compraventa y Unificación**

Inscrito el: martes, 10 de septiembre de 2013
 Tomo: 1 Folio Inicial: 56.011 - Folio Final: 56.061
 Número de Inscripción: 2.784 Número de Repertorio: 6.565
 Oficina donde se guarda el original: Notaria Tercera
 Nombre del Cantón: Manta
 Fecha de Otorgamiento/Providencia: jueves, 22 de agosto de 2013
 Escritura/Juicio/Resolución:
 Fecha de Resolución:



a.- Observaciones:

C O M P R A V E N T A Y U N I F I C A C I O N

* El Fideicomiso Marina Blue representado por la Compañía Fiducia S.A. Administradora de Fondos y Fideicomisos Mercantiles, a su vez debidamente representado por el Sr. David Fernando Guime Caicero. En esta escritura el Municipio de Manta vende a favor de FIDUCOMISO MARINA BLUE el excedente de terreno de 5 9 4 . 3 8 m 2 UNIFICACION.- Marina Blue es propietario de ocho áreas de terrenos ubicadas en el sector conocido como Piedra Larga de la ciudad de Manta los cuales se unifican de la siguiente manera. LOTE 2.- LOTE 3, LOTE 4, LOTE 5, FAJA N. 1 FAJA N. 2 FAJA N. 3 FAJA N. 4 áreas de terrenos que se unifican al área de excedente de 594.38 QUEDANDO UN AREA TOTAL DE 202034,06 m2.

b.- Apellidos, Nombres y Domicilio de las Partes

Catidad Cédula (C.U.C.) Nombre y Razón Social Estado Civil Domicilio



Ficha Registral: 45201 Página: 1 de 3

Comprador 80-000000065830 Fideicomiso Marina Blue Manta
Vendedor 80-000000050594 Gobierno Autonomo Descentralizado Muni Manta

2 / 2 **Compraventa**

Inscrito el: miércoles, 16 de octubre de 2013
Tomo: 1 Folio Inicial: 63.806 - Folio Final: 63.818
Número de Inscripción: 3.147 Número de Repertorio: 7.380
Oficina donde se guarda el original: Notaría Tercera
Nombre del Cantón: Manta
Fecha de Otorgamiento/Providencia: jueves, 26 de septiembre de 2013
Escritura/Juicio/Resolución:
Fecha de Resolución:



a.- Observaciones:

DESMEMBRACION del lote de terreno de propiedad de Fideicomiso Marina Blue el mismo que segun escritura tenia un area de 202.034,00m2 y mediante esta escritura desmembra un area de 17.004,97m2 quedando un area s o b r a n t e d e 1 8 5 . 0 2 9 , 0 9 m 2

b.- Apellidos, Nombres y Domicilio de las Partes:

| Calidad | Cédula o R.U.C. | Nombre y/o Razón Social | Estado Civil | Domicilio |
|-------------|-----------------|-------------------------|--------------|-----------|
| Propietario | 80-000000065830 | Fideicomiso Marina Blue | | Manta |

c.- Esta inscripción se refiere a la(s) que consta(n) en:

| Libro: | No. Inscripción: | Fec. Inscripción: | Folio Inicial: | Folio final: |
|--------------|------------------|-------------------|----------------|--------------|
| Compra Venta | 2784 | 10-sep-2013 | 56011 | 56061 |

3 / 1 **Planos**

Inscrito el: jueves, 02 de enero de 2014
Tomo: 1 Folio Inicial: 2 - Folio Final: 51
Número de Inscripción: 1 Número de Repertorio: 12
Oficina donde se guarda el original: Notaría Tercera
Nombre del Cantón: Manta
Fecha de Otorgamiento/Providencia: viernes, 06 de diciembre de 2013
Escritura/Juicio/Resolución:
Fecha de Resolución:



a.- Observaciones:

PLANOS DE LA URBANIZACION MARINA BLUE

b.- Apellidos, Nombres y Domicilio de las Partes:

| Calidad | Cédula o R.U.C. | Nombre y/o Razón Social | Estado Civil | Domicilio |
|-------------|-----------------|---|--------------|-----------|
| Propietario | 80-000000062440 | Fideicomiso Mercantil Inmobiliario Marina | | Manta |

c.- Esta inscripción se refiere a la(s) que consta(n) en:

| Libro: | No. Inscripción: | Fec. Inscripción: | Folio Inicial: | Folio final: |
|--------------|------------------|-------------------|----------------|--------------|
| Compra Venta | 2784 | 10-sep-2013 | 56011 | 56061 |



TOTAL DE MOVIMIENTOS CERTIFICADOS:

| Libro | Número de Inscripciones | Libro | Número de Inscripciones |
|--------------|-------------------------|-------|-------------------------|
| Planos | 1 | | |
| Compra Venta | 2 | | |

Los movimientos Registrales que constan en esta Ficha son los únicos que se refieren al predio que se certifica.

Cualquier enmendadura, alteración o modificación al texto de este certificado lo invalida.

Emitido a las: 10:32:21 del sábado, 31 de mayo de 2014

A petición de: *Jaime E. Delgado*

Elaborado por: *Laura Carmen Jigua Pirca*
130635712-8



Abg. Jaime E. Delgado Intriago
Firma del Registrador



Validéz del Certificado 30 días. Excepto que se diera un traspaso de dominio o se emitiera un gravamen.

El interesado debe comunicar cualquier error en este Documento al Registrador de la Propiedad.



Ficha Registral: 45201

Página: 1 de 3



Empresa Pública Municipal
Registro de la Propiedad de
Manta-EP

Avenida 4 y Calle 11

46446



Conforme a la solicitud Número: 95958, certifico hasta el día de hoy la Ficha Registral Número 46446

INFORMACIÓN REGISTRAL

Fecha de Apertura: sábado, 31 de mayo de 2014
Parroquia: Manta
Tipo de Predio: Urbano
Cód. Catastral/Rol-Ident.Precial: XXXXXXXXXXXXXXXXXXXXXXXXXX



LINDEROS REGISTRALES:

LOTE N. 132 MANZANA LAS OLAS ESTE DE LA URBANIZACION MARINA BLUE DE LA PARROQUIA MANTA DEL CANTON MANTA .Que tiene los siguientes medidas y linderos. : Frente : 17,88m. Via Regata. Atrás : 17,87m. Lote N. 117. Costado derecho : 28.32m. Lote N. 131. Costado izquierdo :28,11m. comunal lineal. Area total : 502.35m2.SOLVENCIA . EL LOTE DESCRITO SE ENCUENTRA LIBRE D E G R A V A M E N

RESUMEN DE MOVIMIENTOS REGISTRALES:


| Libro | Acto | Número y fecha de inscripción | Folio Inicial |
|--------------|---------------------------|-------------------------------|---------------|
| Compra Venta | Compraventa y Unificación | 2.784 10/09/2013 | 56.011 |
| Compra Venta | Compraventa | 3.147 16/10/2013 | 53.806 |
| Planos | Planos | 1 02/01/2014 | 2 |

MOVIMIENTOS REGISTRALES:

REGISTRO DE COMPRA VENTA

1. 2. Compraventa y Unificación

Inscrito el : martes, 10 de septiembre de 2013
Tomo: 1 Folio Inicial: 56.011 - Folio Final: 56.061
Número de inscripción: 2.784 Número de Repertorio: 6.565
Oficina donde se guarda el original: Notaria Tercera
Nombre del Cantón: Manta
Fecha de Otorgamiento/Providencia: jueves, 22 de agosto de 2013
Escriutura/Juicio/Resolución:
Fecha de Resolución:



a. Observaciones:

C O M P R A V E N T A Y U N I F I C A C I O N

* El Fideicomiso Marina Blue representado por la Compañía Fiducia S.A. Administradora de Fondos y Fideicomisos Mercantiles, a su vez debidamente representado por el Sr. David Fernando Guime Calero.

En esta escritura el Municipio de Manta vende a favor de FIDEICOMISO MARINA BLUE el excedente de terreno de 59 4 8 m 2

UNIFICACION.- Marina Blue es propietario de muchos áreas de terrenos ubicadas en el sector conocido como Piedra Larga de la ciudad de Manta los cuales se describen de la siguiente manera. LOTE 2.- LOTE 3, LOTE 4, LOTE 5, FAJA N. 1 FAJA N. 2 FAJA N. 3 FAJA N. 4 áreas los cuales se unifican al área de excedente de 594.38 Q U E D A N D O U N A A R E A D E 2 0 2 0 3 4 6 6 m 2



Certificación impresa por: [Logo]

Ficha Registral: 46446

Página: 1 de 1

b.- Apellidos, Nombres y Domicilio de las Partes:

| Calidad | Cédula o R.U.C. | Nombre y/o Razón Social | Estado Civil | Domicilio |
|-----------|------------------|---|--------------|-----------|
| Comprador | 80-0000000065830 | Fideicomiso Marina Blue | | Manta |
| Vendedor | 80-0000000050594 | Gobierno Autonomo Descentralizado Muncipi | | Manta |

2 / 2 Compraventa

Inscrito el: miércoles, 16 de octubre de 2013
 Tomo: 1 Folio Inicial: 63.806 - Folio Final: 63.818
 Número de Inscripción: 3.147 Número de Repertorio: 7.380
 Oficina donde se guarda el original: Notaría Tercera
 Nombre del Cantón: Manta
 Fecha de Otorgamiento/Providencia: jueves, 26 de septiembre de 2013
 Escritura/Juicio/Resolución:
 Fecha de Resolución:

a.- Observaciones:

DESMEMBRACION del lote de terreno de propiedad de Fideicomiso Marina Blue el mismo que segun escritura tenia un area de 202.034,00m2 y mediante esta escritura desmembra un area de 17.004,97m2 quedando un area

s o b r a n t e d e 1 8 5 . 0 2 9 , 0 9 m 2

b.- Apellidos, Nombres y Domicilio de las Partes:

| Calidad | Cédula o R.U.C. | Nombre y/o Razón Social | Estado Civil | Domicilio |
|-------------|------------------|-------------------------|--------------|-----------|
| Propietario | 80-0000000065830 | Fideicomiso Marina Blue | | Manta |

c.- Esta inscripción se refiere a la(s) que consta(n) en:

| Libro: | No. Inscripción: | Fec. Inscripción: | Folio Inicial: | Folio final: |
|--------------|------------------|-------------------|----------------|--------------|
| Compra Venta | 2784 | 10-sep-2013 | 56011 | |

3 / 1 Planos

Inscrito el: jueves, 02 de enero de 2014
 Tomo: 1 Folio Inicial: 2 - Folio Final: 51
 Número de Inscripción: 1 Número de Repertorio: 12
 Oficina donde se guarda el original: Notaría Tercera
 Nombre del Cantón: Manta
 Fecha de Otorgamiento/Providencia: viernes, 06 de diciembre de 2013
 Escritura/Juicio/Resolución:
 Fecha de Resolución:

a.- Observaciones:

PLANOS DE LA URBANIZACION MARINA BLUE

b.- Apellidos, Nombres y Domicilio de las Partes:

| Calidad | Cédula o R.U.C. | Nombre y/o Razón Social | Estado Civil | Domicilio |
|-------------|------------------|---|--------------|-----------|
| Propietario | 80-0000000062440 | Fideicomiso Mercantil Inmobiliario Marina | | Manta |

c.- Esta inscripción se refiere a la(s) que consta(n) en:

| Libro: | No. Inscripción: | Fec. Inscripción: | Folio Inicial: | Folio final: |
|--------------|------------------|-------------------|----------------|--------------|
| Compra Venta | 2784 | 10-sep-2013 | 56011 | 56061 |



venta (compra y venta)

TOTAL DE MOVIMIENTOS CERTIFICADOS:

| Libro | Número de Inscripciones | Libro | Número de Inscripciones |
|--------------|-------------------------|-------|-------------------------|
| Planos | 7 | | |
| Compra Venta | 7 | | |

Los movimientos Registrales que constan en esta Ficha son los únicos que se refieren al predio que se certifica.

Cualquier enmendadura, alteración o modificación al texto de este certificado lo invalida.

Emitido a las: 11:32:23 del sábado, 31 de mayo de 2014

A petición de: *Jareda y Urcera*

Elaborado por: Laura Carmen Tigra Pineda
130635712-8

Validez del Certificado 30 días, Excepto que se diere un traspaso de dominio o se enajenara un gravamen.



Abg. Jaime E. Delgado Intriago
Firma del Registrador

El interesado debe comunicar cualquier error en este Documento al Registrador de la Propiedad.

SE PROTOCOLIZO ANTE MI Y EN FE DE ELLO CONFIERO ESTA PRIMERA COPIA SELLADA Y FIRMADA EN LA CIUDAD DE MANTA EN LA MISMA FECHA DE SU PROTOCOLIZACION. EL NOTARIO (142 FOJAS, escritura No. 3640/2014).-



Jorge Guanabara G.
Notario Público Primero
Manta - Ecuador






EMPRESA PÚBLICA MUNICIPAL REGISTRO DE LA PROPIEDAD DE MANTA-EP, certifica que en esta fecha se inscribió(ron) el(los) siguiente(s) acto(s):

1.- Con fecha Dos de Julio de Dos Mil Catorce, queda inscrito el acto o Contrato de **PROTOCOLIZACIÓN DE ENTREGA DE LOS LOTES DESTINADOS PARA AREAS SOCIALES-VERDES**, en el Registro de PLANOS con el número de inscripción 25 celebrado entre: ([FIDEICOMISO MARINA BLUE en calidad de PROPIETARIO]).

Que se refiera a(los) siguiente(s) bien(es):

| Tipo Bien/
Cód. Catastral/Rol/Ident. Predial/Chasis | Número
Ficha | Actos |
|--|-----------------|--------|
| Listado de bienes Inmuebles | | |
| XX | 46358 | PLA(1) |
| XX | 46377 | PLA(1) |
| XX | 46376 | PLA(1) |
| XX | 46375 | PLA(1) |
| XX | 46374 | PLA(1) |
| XX | 46373 | PLA(1) |
| XX | 46368 | PLA(1) |
| XX | 46367 | PLA(1) |
| XX | 46366 | PLA(1) |
| XX | 46365 | PLA(1) |
| XX | 46364 | PLA(1) |
| XX | 46363 | PLA(1) |
| XX | 46362 | PLA(1) |
| XX | 46361 | PLA(1) |
| XX | 45201 | PLA(1) |
| XX | 46351 | PLA(1) |
| XX | 46344 | PLA(1) |
| XX | 46345 | PLA(1) |
| XX | 46346 | PLA(1) |
| XX | 46347 | PLA(1) |
| XX | 46348 | PLA(1) |
| XX | 46360 | PLA(1) |
| XX | 46350 | PLA(1) |
| XX | 46359 | PLA(1) |
| XX | 46352 | PLA(1) |
| XX | 46353 | PLA(1) |
| XX | 46354 | PLA(1) |
| XX | 46355 | PLA(1) |
| XX | 46357 | PLA(1) |
| XX | 46380 | PLA(1) |
| XX | 46349 | PLA(1) |
| XX | 46339 | PLA(1) |
| XX | 46378 | PLA(1) |
| XX | 46433 | PLA(1) |
| XX | 46434 | PLA(1) |
| XX | 46435 | PLA(1) |
| XX | 46436 | PLA(1) |
| XX | 46425 | PLA(1) |
| XX | 46438 | PLA(1) |
| XX | 46424 | PLA(1) |
| XX | 46440 | PLA(1) |
| XX | 46441 | PLA(1) |



| | | |
|--|-------|---------|
| XX | 46442 | PLA (1) |
| XX | 46443 | PLA (1) |
| XX | 46444 | PLA (1) |
| XX | 46445 | PLA (1) |
| XX | 46437 | PLA (1) |
| XX | 46417 | PLA (1) |
| XX | 46416 | PLA (1) |
| XX | 46381 | PLA (1) |
| XX | 46382 | PLA (1) |
| XX | 46383 | PLA (1) |
| XX | 46384 | PLA (1) |
| XX | 46432 | PLA (1) |
| XX | 46416 | PLA (1) |
| XX | 46379 | PLA (1) |
| XX | 46418 | PLA (1) |
| XX | 46419 | PLA (1) |
| XX | 46420 | PLA (1) |
| XX | 46421 | PLA (1) |
| XX | 46422 | PLA (1) |
| XX | 46423 | PLA (1) |
| XX | 46415 | PLA (1) |



DESCRIPCIÓN:
PLA=PLANOS

J. Deigado

Ab. Jaime E. Deigado Intriago
REGISTRADOR DE LA PROPIEDAD
DE MANTA-EP

