

1470 4-A
027113
1134 317072
760 266260
07100
1135 317053
6917430
01 010

01 010
027113
1134 317051
1135 317053
07100
1135 317053
72027150
1470 4-A



REPÚBLICA DEL ECUADOR


NOTARÍA PÚBLICA CUARTA DEL CANTÓN MANTA

TESTIMONIO DE ESCRITURA

Autorizado por la Notaria
Abg. Elsy Cedeño Menéndez

"Caminando hacia la excelencia"

COPIA



CODIGO: 2014.23.09.04.PP.149

COMPRAVENTA: OTORGA LA SEÑORA PASCALE BANDERAS KERISIT; Y, LA COMPAÑIA PACIFIC PARK CIA. LTDA. PACIPARK; A FAVOR DE LOS CONYUGES SEÑORES RAMIRO ALFREDO SOTOMAYOR MARTINEZ Y SONIA CECILIA SALVADOR MERA.-

CUANTIA: USD \$ 123,910.40

En la ciudad de San Pablo de Manta, cabecera del cantón Manta, Provincia de Manabí, República del Ecuador, hoy día viernes doce de diciembre del año dos mil catorce, ante mí, Abogada ELSYE CEDEÑO MENENDEZ, Notaria Pública Cuarta del cantón Manta, comparecen y declaran, por una parte, en calidad de "VENDEDORES" los señores: Doña PASCALE BANDERAS KERISIT, de estado civil casada con separación de bienes, debidamente representada por su Apoderado señor CARLOS ALBERTO BANDERAS KERISIT, según consta de la copia del Poder General, que se adjunta como documento habilitante, a quien de conocer doy fe en virtud de haberme exhibido su cédula de ciudadanía que corresponden a los números uno siete cero cinco dos nueve nueve dos dos guión ocho, cuya copia debidamente certificada por mí, se agrega a esta escritura; y, la COMPAÑIA PACIFIC PARK CIA. LTDA. PACIPARK, debidamente representada por el señor JORGE ALFONSO AGUSTIN MONTALVO BUSTAMANTE, en calidad de Gerente General, como se justifica con el nombramiento que se adjunta, a quien de conocer doy fe en virtud de haberme exhibido su cédula de ciudadanía que corresponden a los números uno siete cero tres cero siete cinco cuatro uno guión cuatro, cuya copia fotostática se agrega a esta escritura. Los comparecientes son de nacionalidad ecuatoriana, ambos de estado civil casados, mayores de edad y domiciliados en la ciudad de Quito y de tránsito por esta ciudad de Manta; y, por otra parte, en calidad de "LA PARTE COMPRADORA" los cónyuges señores RAMIRO ALFREDO SOTOMAYOR MARTINEZ Y SONIA CECILIA SALVADOR MERA, casados entre sí, por sus propios derechos, a quienes de conocer doy fe en virtud de haberme exhibido su cédula de ciudadanía que corresponden a los números uno siete cero cero con uno siete cinco dos guión cuatro y uno siete cero tres

Abg. Elsy Cedeno Cuarta
Notaria Pública Cuarta
Manta - Ecuador

NOTARIA PUBLICA CUARTA
MANTA - MANABI

uno dos uno cinco nueve quíen ocho, respectivamente, cuyas copias
fotostáticas se agregan a esta escritura. Los Compradores son de nacionalidad
ecuatoriana, casados entre sí, mayores de edad y domiciliados en la ciudad de
Quito y de paso por esta ciudad de Manta.- Advertidos que fueron los
comparecientes por mí la señora Notaria, de los efectos y resultados de esta
escritura, así como examinados que fueron en forma aislada y separada, de
que comparecen al otorgamiento de esta escritura de **COMPRAVENTA**, sin
coacción, amenazas, temor reverencial ni promesa o seducción, me piden que
eleve a categoría de Escritura Pública, el texto de la minuta, cuyo tenor
literario es como sigue: **SEÑORA NOTARIA.-** En el Registro de Escrituras
Públicas que se encuentran a su cargo, sírvase autorizar e incluir la de
COMPRAVENTA, que se otorga al tenor de las siguientes cláusulas: **PRIMERA:**
COMPARECIENTES.- Comparecen al otorgamiento de la presente escritura
pública, por una parte, los señores: Doña **PASCALE BANDERAS KERISIT**,
de estado civil casada con separación de bienes, debidamente representada
por su Apoderado señor **CARLOS ALBERTO BANDERAS KERISIT**, según consta
de la fotocopia del Poder General, que se adjunta como documento habilitante;
y, la **COMPANÍA PACIFIC PARK CIA. LTDA. PACIPARK**, debidamente
representada por el señor **JORGE ALEONSO AGUSTIN MONTALVO**
BUSTAMANTE, en calidad de Gerente General y debidamente autorizado por la
Acta de la Junta, que en fotocopia se adjuntan como habilitante, a quienes en lo
sucesivo se le denominarán simplemente "LOS VENDEDORES"; y, por la otra,
los cónyuges señores **RAMIRO ALFREDO SOTOMAYOR MARTINEZ Y SONIA**
CECILIA SALVADOR MERA, por sus propios derechos, a quien en lo posterior
denominaremos **LA PARTE COMPRADORA. SEGUNDA: ANTECEDENTES DE**
DOMINIO.- Uno.- Los Vendedores declaran que son dueños y propietarios
de un lote de terreno, signado como lote número Dos, ubicado en el
Barrio Manuel Córdova, calle M - Uno, zona El Murciélagos con frente al
Mar de la Parroquia y cantón Manta, el mismo que lo adquirieron
por compra que le hicieron al señor Víctor Grigoriev, según consta de la
Escritura Pública de Compraventa, celebrada en la Notaría Pública

NOTARIA PUBLICA CUARTA
MANTA - MANABI

Cuarta del cantón Manta, el diecinueve de abril del año dos mil once, debidamente inscrita en el Registro de la Propiedad del cantón Manta, el treinta y uno de mayo del año dos mil once.- Lote de terreno que tiene las siguientes medidas y linderos: POR EL NORTE O FRENTE: Barranco que da hacia el Mar con veinticuatro metros cincuenta centímetros; POR EL SUR O ATRÁS: Con la calle Letra A (actualmente M - Uno) con veinticuatro metros; POR EL OESTE: Lote de terreno número Uno con treinta y cuatro metros cincuenta centímetros; y, POR EL OTRO COSTADO O ESTE: Propiedad privada del señor Jaime Delgado con treinta y tres metros.- Con un área total de OCHOCIENTOS DIEZ METROS CUADRADOS. Dos.- Con fecha doce de abril del año dos mil doce, se encuentra inscrita la Protocolización de Adjudicación, protocolizada en la Notaría Pública Tercera del cantón Manta, el dos de abril del año dos mil doce, de un área de talud, ubicado en el Barrio en el Murciélagos de la ciudad de Manta, dictada el doce de marzo del año dos mil doce. La Adjudicación se la efectúa como cuerpo cierto y se deja constancia que el oferente demostró ser el único colindante del talud, el mismo que tiene las siguientes medidas y linderos: POR EL NORTE: Con veintitrés metros setenta y seis centímetros y lindera con Playa del Mar; POR EL SUR: Con veintitrés metros ochenta y cuatro centímetros y señora Pascale Banderas Kerisit y la Compañía Pacific Park, Ltda. Pacipark; POR EL ESTE: Con catorce metros noventa centímetros y lindera con Edificio San Marino (Compañía Pacipark); y, POR EL OESTE: Con catorce metros cincuenta y dos centímetros y lindera con talud (propiedad Municipal). Con un área total subastada de TRESCIENTOS CINCUENTA METROS CUADRADOS CON DOS CENTIMETROS CUADRADOS; Tres.- Con fecha veinticuatro de mayo del año dos mil doce, se encuentra inscrita la Escritura Pública de Unificación y Formación de Solar, celebrada en la Notaría Pública Cuarta del cantón Manta, el veintiséis de abril del año dos mil doce, en la cual unifican los dos lotes de terrenos en un solo cuerpo

Abg. Eusebio Cedeño Maméndez
Notaría Pública Cuarta
Manta - Ecuador

NOTARIA PUBLICA CUARTA
MANTA - MANABI

cierto, de conformidad con la Autorización, emitida por la Dirección de Planeamiento Urbano del Muy Ilustre Municipio de Manta. Cuerpo de terreno unificado se encuentra, ubicado en el Barrio El Murciélago de la Parroquia y cantón Manta, el mismo que tiene una superficie total de UN MIL CIENTO CINCUENTA Y SIETE METROS CUADRADOS CON TREINTA Y UN CENTIMETROS CUADRADOS; *Cuatro.-* Con fecha veinticuatro de noviembre del año dos mil catorce, se encuentra inscrita la Constitución de Propiedad Horizontal y Planos del Edificio denominado "PORTOMARE", celebrada en la Notaria Pública Cuarta del cantón Manta, el catorce de noviembre del año dos mil catorce; y, *Cinco.-* El departamento CUATRO - A, estacionamiento G - CATORCE, estacionamiento G-QUINCE; y, bodega B- OCHO; del edificio PORTOMARE, materia de este contrato se encuentran libre de todo gravamen. **TERCERA: COMPRAVENTA.-** En base a los antecedentes expuestos, los VENDEDORES dan en venta y perpetua enajenación a favor de los cónyuges RAMIRO ALFREDO SOTOMAYOR MARTINEZ Y SONIA CECILIA SALVADOR MERA, quienes compran, adquieren y acepta para sí, el DEPARTAMENTO CUATRO-A; ESTACIONAMIENTO G-CATORCE; ESTACIONAMIENTO G-QUINCE; y, BODEGA B-OCHO, del Edificio PORTOMARE, ubicado en el Barrio Manuel Córdova, calle M - Uno, zona El Murciélago con frente al Mar de la Parroquia y cantón Manta, Provincia de Manabí, descritos de la siguiente manera: DEPARTAMENTO CUATRO- A (152,20m²) DEL EDIFICIO PORTOMARE, se halla planificado con los siguientes ambientes: Sala, Comedor, Cocina, dos y medio baños, tres dormitorios, lavandería y terraza, se circunscribe dentro de las siguientes medidas y linderos: Por arriba: lindera con Departamento 5-A en 152,20m²; Por abajo: lindera con Departamento 3-A en 152,20m²; Por el norte: lindera con vacío hacia terraza privada abierta departamento PB-A; partiendo desde el oeste hacia el este en 0,25m., desde este punto gira hacia el norte en 1,45, desde este punto gira hacia el este en 3,25m., desde este punto gira hacia el norte en 1,15m., desde este punto gira hacia el este en 0,30m., desde este punto gira hacia el sur en 0,30m., desde este punto gira hacia el este en 5,00m., desde este punto gira hacia el norte en 0,30m., desde este punto gira hacia el este en 0,30m. Por el sur: lindera con vacío hacia

NOTARIA PÚBLICA CUARTA
MANTA - MANABÍ

terrazza privada abierta departamento PB -A, partiendo desde el oeste hacia el este en 0,80m., desde este punto gira hacia el norte en 0,30m., desde este punto gira hacia el este en 5,65m. Por el este: lindera con área común ascensores, hall, Departamento 4-B y vacío hacia terraza común, partiendo desde el sur hacia el norte en cuatro coma cuarenta metros, desde este punto gira hacia el este en 1,125m., desde este punto gira hacia el norte en 1,57m., desde este punto gira hacia el este en 0,60m., desde este punto gira hacia el norte en 1,40m., desde este punto gira hacia el oeste en 1,85m., desde este punto gira hacia el norte en 0,55m., desde este punto gira hacia el oeste en 1,05m., desde este punto gira hacia el norte en 1,65m., desde este punto gira hacia el este en 3,60m., desde este punto gira hacia el norte en 5,36m., desde este punto gira hacia el este en 0,075m., desde este punto gira hacia el norte en 3,925 m, desde este punto gira hacia el este en 0,15 m., desde este punto gira hacia el norte en 1,15 m., Por el oeste: lindera con vacío hacia terraza privada abierta departamento PB-A, partiendo desde el sur hacia el norte en 4,25m., desde este punto gira hacia el este en 0,40m., desde este punto gira hacia el norte en 5,20m., desde este punto gira hacia el oeste en 0,40m., desde este punto gira hacia el norte en 8,30m. Área Neta: 152,20m² ALICUOTA: 0,0348% AREA DE TERRENO: 40,30m²; AREA COMUN: 79,52 AREA TOTAL: 231,72m². [ESTACIONAMIENTO G - CATORCE -] (14,15m²) | EDIFICIO PORTOMARE: Por arriba: lindera con Departamento PB - A en 14,15m²; Por abajo: lindera con Estacionamiento G-38 en 14,15m²; Por el norte: lindera con Estacionamiento G-13 en 2,90m. Por el sur: lindera con área común circulación en 2,70m. Por el este: lindera con Estacionamiento G-15 en 4,85m. Por el oeste: lindera con área común rampa, partiendo desde el sur hacia el norte en 1,10m., desde este punto gira hacia el oeste en 0,25m., desde este punto gira hacia el norte en 3,20m., desde este punto gira hacia el este 0,05m., desde este punto gira hacia el norte en 0,55m. Área: 14,15m². ALICUOTA: 0,0032% AREA DE TERRENO: 3,75m² AREA COMUN: 7,39m² AREA TOTAL: 21,54m²; [ESTACIONAMIENTO G-QUINCE (13,60m²)] EDIFICIO PORTOMARE, con las siguientes medidas y linderos. Por arriba: lindera con

Abg. Eloy Cordero Méndez
 Notaría Pública Cuarta
 Manta - Manabí

NOTARIA PUBLICA CUARTA
 MANTA - MANABI

departamento PB-A en 13,60m²; Por abajo: lindera con estacionamiento G-39 en 13,60m² Por el norte: lindera con Estacionamientos G-12 y G-11, partiendo desde el oeste hacia el este en 1,00m., desde este punto gira hacia el sur en 0,05m., desde este punto gira hacia el este en 1,80m. Por el sur: lindera con área común circulación en 2,80m. Por el este : lindera con área común ascensores en 4,80m. Por el oeste: lindera con estacionamientos G-14 en 4,85m. Área Neta: 13,60m². ALICUOTA: 0,0031% AREA DE TERRENO: 3,80 AREA COMUN: 7,11m² ; AREA TOTAL: 20,71m²; y, **BODEGA B - OCHO (3,75m²)** DEL EDIFICIO **PORTOMARE**: Por arriba: lindera con área común jardín en 3,75m²; Por abajo: lindera con estacionamiento G - 40 en 3,75m² Por el norte: lindera con área común circulación en 1,34m. Por el sur: lindera con área común cámara de transformadores en 1,34m. Por el este: lindera con área común generador emergencia en 2,80m. Por el oeste: lindera con Bodega B-7 en 2,80m. Área Neta: 3,75m² ALICUOTA: 0,0009m²; AREA DE TERRENO: 0,99m²; AREA COMUN: 1,96m²; AREA TOTAL: 5,71m². **CUARTA: PRECIO.-** El precio total de los inmuebles descritos, objeto de la presente Compraventa, que de común acuerdo han pactado las partes contratantes, es de CIENTO VEINTITRES MIL NOVECIENTOS DIEZ 40/100 DOLARES, justo precio que la parte Compradora, pagan a los Vendedores de contado y en moneda de curso legal al momento de la suscripción del presente Contrato, y que los Vendedores declaran recibir a su entera satisfacción, sin tener reclamo alguno que formular. **QUINTA: TRANSFERENCIA.-** Los Vendedores declaran que está conforme con el precio pactado y los valores recibidos, por cuya razón transfieren a favor de los cónyuges **RAMIRO ALFREDO SOTOMAYOR MARTINEZ** y **SONIA CECILIA SALVADOR MERA**, el dominio, posesión, uso y goce de los bienes inmuebles antes descritos en este contrato, con todos sus derechos reales, usos, costumbres, entradas, salidas, servidumbres activas y pasivas que le son anexas, sin reservarse nada para sí. **SEXTA: CUERPO CIERTO.-** Sin embargo de determinarse la cabida y dimensiones de los bienes inmuebles materia de este contrato, la


NOTARIA PUBLICA CUARTA
MANTA - MANABI

transferencia de dominio se efectúa como cuerpo cierto, dentro de los linderos y especificaciones detallados en las cláusulas precedentes de esta Compraventa.- **SEPTIMA: SANEAMIENTO.**- La parte Compradora, acepta la transferencia de dominio que los vendedores realiza a su favor, obligándose por tanto estos, al saneamiento por evicción y vicios redhibitorios a que pudiera estar sometido los indicados inmuebles. **OCTAVA: DECLARACION.**- Los Vendedores declaran que los bienes inmuebles que se venden mediante este instrumento no se encuentran hipotecados, embargados, ni prohibidos de enajenar, conforme consta en el Certificado del Registrador de la Propiedad que se agrega como documento habilitante.- De igual manera, los Vendedores declaran que los bienes inmuebles no están sujetos a condiciones suspensivas ni resolutorias, que no es motivo de acciones rescisorias, reivindicatorias, posesorias o de partición de herencia, y que se hallan libres de juicios.- La Compradora acepta la venta y transferencia de dominio por ser en seguridad de sus mutuos intereses.- **NOVENA: GASTOS.**- Todos los gastos, honorarios e impuestos que ocasione la celebración del presente contrato serán cubiertos por la parte Compradora, excepto el pago de impuesto a la plusvalía que de haberlo serán de cuenta de los Vendedores.- **DECIMA: AUTORIZACIÓN.**- Los vendedores autorizan a la portadora de la presente escritura, para que proceda a la inscripción de la presente escritura en el Registro de la Propiedad del Cantón correspondiente.- **DÉCIMA PRIMERA: ACEPTACIÓN.**- Los contratantes aceptan y se ratifican en el contenido del presente instrumento, por contener condiciones acordadas en beneficio de sus mutuos intereses y en seguridad de los bienes objeto de este contrato, y manifiestan que en el caso de futuras reclamaciones se someten a los jueces competentes de la ciudad de Manta.- Hasta aquí la minuta que con las enmiendas, correcciones y rectificaciones hechas por las partes y autorizada por mí la señora Notaria, queda elevada a escritura pública, junto con los documentos anexos y habilitantes que se incorpora, con todo el valor legal, y que, los comparecientes aceptan en todas y cada una de sus partes, minuta que está firmada por la Abogada GABRIELA DEL PÍLAR ECHEVERRÍA MACIAS.

91
Abg. Elsy Celedonio Hernández
Notaria Pública Cuarta
Manta - Ecuador

NOTARIA PUBLICA CUARTA
MANTA - MANABI


matricula número: 13-2005-61 del Foro de Abogados, para la celebración de la presente escritura se observaron los preceptos y requisitos previstos en la ley notarial; y, leída que les fue a los comparecientes por mí la señora Notaria, se ratifican y firman conmigo en unidad de acto quedando incorporada en el protocolo de esta notaría, de todo cuanto. DOY FE. *E*



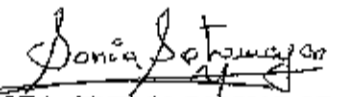
CARLOS ALBERTO BANDERAS KERISIT
C.C.No.- 170529922-8
Apoderado




JORGE MONTALVO BUSTAMANTE
COMPANIA PACIFIC PARK CIA. LTDA. PACIPARK
Gerente General



RAMIRO ALFREDO SOTOMAYOR MARTINEZ
C.C. NO. 170001772-4



SONIA CECILIA SALVADOR MERA
C.C. NO. 170312159-8



LA NOTARIA.

Res...

NOTARIA PUBLICA CUARTA
MANTA - MANABI



2/19/2014 11:21

OBSERVACIÓN		CÓDIGO CATASTRAL	AREA	AVALUO	CONTRIC	TÍTULO Nº
Una escritura pública de COMPRA VENTA DE SOLAR Y CONSTRUCCION ubicada en MANTA de la provincia MANA		113-03-17-372	40,00	102682,00	124966	114735

VENDEDOR			UTILIDADES	
C.C. R.U.C.	NOMBRE O RAZÓN SOCIAL	DIRECCIÓN	CONCEPTO	VALOR
1291757918001	COMPAÑIA PACIFICO PAR. CI. LTDA. PACIFICO	EDIFICIO PORTOMARE DPTO. SA (152,20M2)	GASTOS ADMINISTRATIVOS	1,00
			Impuesto Paro.pa. Compra/Venta	102,21
			TOTAL A PAGAR	103,21
10253984-00	BANCERAS AER SA PASCALE	EDIFICIO PORTOMARE DPTO. SA (152,20M2)	VALOR PASADO	103,21
			SALDO	0,00

ACQUIRIENTE		
C.C. R.U.C.	NOMBRE O RAZÓN SOCIAL	DIRECCIÓN
1703121566	SALVADOR MERA SORIANO CECILIA	SN

EMISION: 12/14/2014 10:1 NARCISA CABRERA
SALDO SUJETO A VARIACION POR RESOLUCIONES DE LEY

GOBIERNO AUTÓNOMO DESCENTRALIZADO
MUNICIPAL DEL CANTÓN MANTA
CANCELADO

BANCO DEL PACÍFICO

COMPROBANTE DE TRANSACCION

BANCO DEL PACIFICO
CALLE 100 N. CALLE 100 N. OFICINA DEL GOBIERNO PROVINCIAL DE
MANTAS, MANABÍ
CANTON MANTA, MANABÍ
0912-12-12-12-12
0912-12-12-12-12

12:09:18
12:09:18

15,00
15,00

(Firma)
Notaría Pública Cuarta
Manabí - Ecuador



12/18/2014 1:00

OBSERVACIÓN		CÓDIGO CATASTRAL	AREA	AVALUO	CONTROL	TÍTULO N°
Una escritura pública de COMPRA VENTA DE SOLAR Y CONSTRUCCION ubicada en MANTA de la parroquia MANTA		1-13-03-17-072	40,36	102692,60	154967	318736
VENDEDOR			ALCABALAS Y ADICIONALES			
C.C./R.U.C.	NOMBRE O RAZÓN SOCIAL	DIRECCIÓN	CONCEPTO		VALOR	
1391767919001	COMPAÑIA PACIFIC PARK CIA.LTDA. PACIPARK	EDIFICIO PORTOMARE OPTO.4-A (152,29M2)	Impuesto predial		1026,63	
			Junta de Beneficencia de Guayaquil		307,59	
1705398400	BANDERAS KERISIT PASCALE	EDIFICIO PORTOMARE OPTO.4-A (152,28M2)	TOTAL A PAGAR		1334,22	
ADQUIRIENTE			VALOR PAGADO		1334,62	
C.C./R.U.C.	NOMBRE O RAZÓN SOCIAL	DIRECCIÓN	SALDO		0,00	
1703121596	SALVADOR MERA SCYA CECILIA	S/N				

EMISION: 12/18/2014 1:01 NARCISA CABRERA

SALDO SUJETO A VARIACION POR REGULACIONES DE LEY

GOBIERNO AUTÓNOMO DESCENTRALIZADO
MUNICIPAL DEL CANTÓN MANTA
CANCELADO
Fecha: _____ Hora: _____
Sra. Narcisca Cabrera



Abg. Eloy Cedeno Mendez
Notaría Pública Cuarta
Manta - Ecuador



01/02/2014 10:01

OBSERVACION		CÓDIGO CATASTRAL	AREA	AVALUO	CONTROL	TÍTULO Nº
Una parcela pública de COMPRAVENTA DE SOLAR Y CONSTRUCCION ubicada en MANTA de la parroquia MANTA		1-13-00-7-060	3.80	\$174,30	06003	318742
VENDEDOR			UTILIDADES			
C.C. R.U.C.	NOMBRE O RAZÓN SOCIAL	DIRECCIÓN	CONCEPTO		VALOR	
09797319001	COMPAÑIA PACIFIC PARK S.A. S.A. PACIFIC PARK	EDIFICIO PORTOMARE ESTACIONAMIENTO G-15(3.600M2)	GASTOS ADMINISTRATIVOS		1,30	
1708398400	BAKDERAS KERISY PASCALE	EDIFICIO PORTOMARE ESTACIONAMIENTO G-15(3.600M2)	Impuesto Principal Contribuyente		1,22	
			TOTAL A PAGAR		2,52	
ADQUIRIENTE			VALOR PAGADO		SALDO	
C.C. R.U.C.	NOMBRE O RAZÓN SOCIAL	DIRECCIÓN				
1708131898	SALVADORA NEFA BONNOCOLA	SIN			2,52	

EMISION: 12/16/2014 10:08 NARCISA CABREPA

SALDO SUJETO A VARIACION POR REGULACIONES DE LEY

GOBIERNO AUTÓNOMO DESCENTRALIZADO
MUNICIPAL DEL CANTÓN MANTA

CANCELADO

Fecha: 12/16/2014 10:08

Srta. Narcisa Cabrepa



Abg. Kelye Cedeno Menéndez
Notaría Pública Cuarta
Manta - Ecuador



12/18/2014 1:06

OBSERVACIÓN	CÓDIGO CATASTRAL	AREA	AVALUO	CONTROL	TITULO Nº
Una escritura pública de COMPRA VENTA DE SOLAR Y CONSTRUCCION ubicada en MANTA de la parroquia MANTA	1-43-03-17-050	3,60	9974,30	155002	318741

VENDEDOR			ALCABALAS Y ADICIONALES	
C.C./R.U.C.	NOMBRE O RAZÓN SOCIAL	DIRECCIÓN	CONCEPTO	VALOR
1391787919001	COMPAÑIA PACIFIC PARK CIA.LTDA. PACIPARK	EDIFICIO PORTOMARE ESTACIONAMIENTO G-15(13,60M2)	Impuesto municipal	31,74
			Junta de Beneficencia de Guayaquil	27,52
1705398400	SANDERAS KERISI PASCAL	EDIFICIO PORTOMARE ESTACIONAMIENTO G-15(13,60M2)	TOTAL A PAGAR	119,26
ADQUIRENTE			VALOR PAGADO	119,26
C.C./R.U.C.	NOMBRE O RAZÓN SOCIAL	DIRECCIÓN	SALDO	0,00
1703121568	SALVADOR MERA SORZA CECILIA	SIN		

EMISION: 12/18/2014 1:06 MARCISSA CABRERA
SALDO SUJETO A VARIACION POR REGULACIONES DE LEY

Gobierno Autónomo Descentralizado
Municipal del Cantón Manta
CANCELADO
Fecha: _____ Hora: _____
Sra. Marcissa Cabrera

Abg. Elise Cedeño Menéndez
Notaría Pública Cuarta
Manta - Ecuador



(2180211102)

OBSERVACION		CODIGO CATASTRAL	AREA	AVALUO	CONTRCL	TITULO N°
Una escritura pública de COMPRA VENTA DE SOLAR Y CONSTRUCCION ubicada en: MANTA de la parroquia MANTO		1-3-03-17-68	3,75	11545,70	15807	218740
VENDEDOR			UTILIDADES			
C.C. / R.U.C.	NOMBRE O RAZON SOCIAL	DIRECCION	CONCEPTO		VALOR	
1381787919001	COMPAÑIA PACIFICO PARA CALZADA, PAJO PARK	EDIFICIO PORTOMARE ESTACIONAMIENTO G-14114, 15A12	GASTOS ADMINISTRATIVOS		1,00	
			Impuesto Proliferación Compra Venta		1,52	
170638400	BANDERAS VERDES PASTALE	EDIFICIO PORTOMARE ESTACIONAMIENTO G-14114, 15A12	TOTAL A PAGAR		2,52	
ADQUIRIENTE			VALOR PAGADO			
C.C. / R.U.C.	NOMBRE O RAZON SOCIAL	DIRECCION	SALDO		2,52	
170638400	SALVADOR NERA SOMA ZOLA	SIN				

EMISION: 10/12/2014 11:55 WARCISA CASREHA
SALDO SUJETO A VARIACION POR REGULACIONES DE LEY

GOBIERNO AUTÓNOMO DESCENTRALIZADO
MUNICIPAL DEL CANTÓN MANTA
CANCELADO
Fecha: _____
Eduardo Sosa Casreha



Eduardo Sosa Casreha
Abg. Felipe Cordero Menéndez
Notaría Pública Cuarta
Manta - Ecuador



12/18/2014 1:04

OBSERVACIÓN	CÓDIGO CATASTRAL	AREA	AVALUO	CONTROL	TÍTULO Nº
Una escritura pública de COMPRA VENTA DE SOLAR Y CONSTRUCCION ubicada en MANTA de la parroquia MANTA	1-13-03-17-051	3,75	9545,70	152000	318739

VENDEDOR			ALCABALAS Y ADICIONALES	
C.C.I.R.U.C.	NOMBRE O RAZÓN SOCIAL	DIRECCIÓN	CONCEPTO	VALOR
021767813001	COMPAÑIA PACIFIC PARK S.A. LTDA. PACIPARK	EDIFICIO PORTOMARE ESTACIONAMIENTO G-14(14,15M2)	Impuesto arcedes	95,46
705398400	BANDERAS KERIST PASCALE	EDIFICIO PORTOMARE ESTACIONAMIENTO G-14(14,15M2)	Juris de Beneficencia de Guayaquil	28,64
			TOTAL A PAGAR	124,10
ADQUIRIENTE			VALOR PAGADO	124,10
C.C.I.R.U.C.	NOMBRE O RAZÓN SOCIAL	DIRECCIÓN	SALDO	0,00
703121598	SALVADOR MERA SONIA CECILIA	SIN		

EMISION: 12/18/2014 1:04 MARCISA CABRERA

SALDO SUJETO A VARIACION POR REGULACIONES DE LEY

GOBIERNO AUTÓNOMO DESCENTRALIZADO
MUNICIPAL DEL CANTÓN MANTA
CANCELADO
Fecha: _____ Hora: _____
Sra. Narcisca Cabrera



M. Sc. Syra Cecilia Martínez
Notaría Pública Cuarta
Manta - Ecuador



12/18/2011

OBSERVACION		CÓDIGO CATASTRAL	AREA	AVALUO	CONTROL	TÍTULO Nº
Una escritura pública de COMPRA VENTA DE SOLAR Y CONSTRUCCION ubicada en MANTA de la parroquia MANTA		1-11-03-7-583	198	2527.80	154992	113738

VENDEDOR			UTILIDADES	
C.C.I.R.U.C.	NOMBRE O RAZON SOCIAL	DIRECCION	CONCEPTO	VALOR
138157913001	COMPAÑIA PACIFIC PARK CIA. LTDA. PAC PARK	EDIFICIO PORTOMAR B BOFECA B (83.75M2)	GASTOS ADMINISTRATIVOS	1.00
			Impuesto Principal Cantón MANTA	1.99
705388400	BAANDERAS VERMIL PASCALE	EDIFICIO PORTOMAR B BOFECA B (83.75M2)	TOTAL A PAGAR	2.99
ADQUIRIENTE			VALOR PAGADO	2.99
C.C.I.R.U.C.	NOMBRE O RAZON SOCIAL	DIRECCION	SALDO	
73312-338	SALVADOR MERLOSONA SOCIA	SM	0.00	

EMISION: 12/18/2011 1:00 NARCISA CABRERA
SALGO SUJETO A VARIACION POR REGULACIONES DE LEY

Gobierno Autónomo Descentralizado
Municipal de Cantón Manta
CANCELADO
Fecha: _____ Hora: _____
Ela. Narcissa Damero



Ela.
Abg. Estayr Cedeno Menéndez
Notaría Pública Cuarta
Ela. Estayr Cedeno Menéndez



12/18/2014 1:00

OBSERVACIÓN	CÓDIGO CATASTRAL	AREA	AVALLIO	CONTROL	TITULO Nº
Una escritura pública de COMPRA VENTA DE SOLAR Y CONSTRUCCION ubicada en MANTA de la parroquia MANTA	1-13-03-17-053	0.99	2527,80	15499E	318737

VENDEDOR			ALCABALAS Y ADICIONALES		
C.C./R.U.C.	NOMBRE O RAZÓN SOCIAL	DIRECCIÓN	CONCEPTO	VALOR	
1391787915001	COMPAÑIA PACIFIC PARK CIA. LTDA. PACIPARK	EDIFICIO PORTOMARE SODEGA 9-8(3.15M2)	Impuesto principal	25,28	
			Junta de Beneficencia de Guayaquil	7,55	
1705398400	BANDERAS KERISIF PASCALE	EDIFICIO PORTOMARE SODEGA 9-9(3.75M2)	TOTAL A PAGAR	32,83	
ADQUIRIENTE				VALOR PAGADO	32,83
C.C./R.U.C.	NOMBRE O RAZÓN SOCIAL	DIRECCIÓN	SALDO		
1703121598	SALVADOR MERA SONIA CECILIA	SIN	0,00		

EMISION: 12/18/2014 1:00 NARCISA CABRERA

SALDO SUJETO A VARIACION POR REGULACIONES DE LEY

Gobierno Autónomo Descentralizado
Municipal del Cantón Manta
CANCELADO
Fecha: _____ Hora: _____
Sra. Narcissa Cabrera

Abg. Elsy Celedón Menéndez
Notaría Pública Cuarta
Manta - Ecuador

hacia el este en 1,00m. desde este punto gira hacia el sur en 0,05m. desde este punto gira hacia el este en 1,80m. Por el sur: lindera con área común circulación en 2,80m. Por el este: lindera con área común ascensores en 4,80m. Por el oeste: lindera con estacionamientos G-14 en 4,85m. Área Neta: 13,60m². ALICUOTA: 0,0031% AREA DE TERRENO: 3,80 AREA COMUN: 7,11m² AREA TOTAL: 20,71m²; y BODEGA B - OCHO (3,75m²) DEL EDIFICIO PORTOMARE : Por arriba: lindera con área común, jardín en 3,75m²; Por abajo: lindera con estacionamiento G-40 en 3,75m² Por el norte: lindera con área común circulación en 1,34m. Por el sur: lindera con área común cámara de transformadores en 1,34m. Por el este: lindera con área común generador emergencia en 2,80m. Por el oeste: lindera con Bodega B-7 en 2,80m. Área Neta: 3,75m² ALICUOTA: 0,0009m² AREA DE TERRENO: 0,99m² AREA COMUN: 1,96m² AREA TOTAL: 5,71m². BODEGA B-8 (3,75m²) DEL EDIFICIO PORTOMARE. Por arriba: lindera con área común jardín en 3,75m² Por abajo: lindera con Estacionamiento G-40 en 3,75m² Por el norte: lindera con área común circulación en 1,34m. Por el sur: lindera con área común cámara de transformadores en 1,34m. Por el este: lindera con área común generador emergencia en 2,80m. Por el oeste: lindera con Bodega B-7 en 2,80m. Área Neta: 3,75m² ALICUOTA: 0,0009m² AREA DE TERRENO: 0,99m² AREA COMUN: 1,96m² AREA TOTAL: 5,71m². CUARTA:

PRECIO.- El precio total de los inmuebles descritos, objeto de la presente Compraventa, que de común acuerdo han pactado las partes contratantes, es de CIENTO VEINTITRES MIL NOVECIENTOS DIEZ 40/100 DOLARES, justo precio que la parte Compradora, pagan a los Vendedores de contado y en moneda de curso legal al momento de la suscripción del presente Contrato, y que los Vendedores declaran recibir a su entera satisfacción, sin tener reclamo alguno que formular.- QUINTA: TRANSFERENCIA.- Los Vendedores declaran que está conforme con el precio pactado y los valores recibidos, por cuya razón transfieren a favor de los cónyuges RAMIRO ALFREDO SOTOMAYOR MARTINEZ Y SONIA CECILIA SALVADOR MERA, el dominio, posesión, uso y goce de los bienes inmuebles antes descritos en este contrato, con todos sus derechos reales, usos, costumbres, entradas, salidas, servidumbres activas y pasivas que le son anexas, sin reservarse nada para sí.- SEXTA: CUERPO CIERTO.- Sin embargo de determinarse la cabida y dimensiones de los bienes inmuebles materia de este contrato, la

NOTARIA PÚBLICA CUARTA
MANTA - MANABI

terraza privada abierta departamento PB-A, partiendo desde el oeste hacia el este en 0,80m., desde este punto gira hacia el norte en 0,30m., desde este punto gira hacia el este en 5,65m. Por el este: lindera con área común ascensores, hall, Departamento 4-B y vacío hacia terraza común, partiendo desde el sur hacia el norte en cuatro coma cuarenta metros, desde este punto gira hacia el este en 1,125m., desde este punto gira hacia el norte en 1,57m., desde este punto gira hacia el este en 0,60m., desde este punto gira hacia el norte en 1,40m., desde este punto gira hacia el oeste en 1,85m., desde este punto gira hacia el norte en 0,55m., desde este punto gira hacia el oeste en 1,05m., desde este punto gira hacia el norte en 1,65m., desde este punto gira hacia el este en 3,60m., desde este punto gira hacia el norte en 5,36m., desde este punto gira hacia el este en 0,075m., desde este punto gira hacia el norte en 3,925 m, desde este punto gira hacia el este en 0,15 m., desde este punto gira hacia el norte en 1,15 m., Por el oeste: lindera con vacío hacia terraza privada abierta departamento PB-A, partiendo desde el sur hacia el norte en 4,25m., desde este punto gira hacia el este en 0,40m., desde este punto gira hacia el norte en 5,20m., desde este punto gira hacia el oeste en 0,40m., desde este punto gira hacia el norte en 8,30m.

Área Neta: 152,20m² ALICUOTA: 0,0348% AREA DE TERRENO: 40,30m² AREA COMUN: 79,52 AREA TOTAL: 231,72m². **ESTACIONAMIENTO G - CATORCE.**

(14,15m²) EDIFICIO PORTOMARE: Por arriba: lindera con Departamento PB-A en 14,15m²; Por abajo: lindera con Estacionamiento G-38 en 14,15m²; Por el norte: lindera con Estacionamiento G-13 en 2,90m. Por el sur: lindera con área común circulación en 2,70m. Por el este: lindera con Estacionamiento G-15 en 4,85m. Por el oeste: lindera con área común rampa, partiendo desde el sur hacia el norte en 1,10m., desde este punto gira hacia el oeste en 0,25m., desde este punto gira hacia el norte en 3,20m., desde este punto gira hacia el este en 0,05m., desde este punto gira hacia el norte en 0,55m. Área: 14,15m². ALICUOTA: 0,0032% AREA DE

TERRENO: 3,75m² AREA COMUN: 7,39m² AREA TOTAL: 21,54m²;

ESTACIONAMIENTO G-QUINCE (13,60m²) EDIFICIO PORTOMARE, con las siguientes medidas y linderos. Por arriba: lindera con departamento PB-A en 13,60m²; Por abajo: lindera con estacionamiento G-39 en 13,60m² Por el este: lindera con Estacionamientos G-12 y G-11, partiendo desde el oeste

91.
Abg. Eliseo Ochoa Méndez
Notario Público Cuarta
Manabí Ecuador

NOTARIA PUBLICA CUARTA
MANTA - MANABI



CUERPO DE BOMBEROS DE MANTA

Emergencias Teléfono:

RUC: 1360020070001

COMPROBANTE DE PAGO


911

Dirección: Avenida 1ª
entre Calles 11 y 12
Teléfono: 2621777 - 2611747
Manta - Manabí

000030762


CERTIFICADO DE SOLVENCIA

DATOS DEL CONTRIBUYENTE		DATOS DEL PREDIO	
CIRUC:	COMPANIA PACIFIC PARK CIA. LTDA.	PA. CLAVE CATASTRAL:	
NOMBRES:		AVALÚO PROPIEDAD:	
RAZÓN SOCIAL:	EDIF. PORTOMARR. DPTO. 4-A	DIRECCIÓN PREDIO:	
DIRECCIÓN:			

REGISTRO DE PAGO		DESCRIPCIÓN	VALOR
Nº PAGO:	SANCHEZ ALVARADO PAMELA	VALOR	3.00
CAJA:	08/12/2014 10:57:33		
FECHA DE PAGO:			
AREA DE SELLO 		TOTAL A PAGAR	3.00
		VALIDO HASTA: domingo, 08 de marzo de 2015 CERTIFICADO DE SOLVENCIA	

ORIGINAL CLIENTE

ESTE COMPROBANTE NO TENDRA VALIDEZ SIN EL REGISTRO DE PAGO


 Abg. Eliseo Cedeño Menéndez
 Notaría Pública Cuarta
 Manabí - Ecuador



CUERPO DE BOMBEROS DE MANTA

Emergencias Teléfono:

RUC: 1360020070001

COMPROBANTE DE PAGO

911

Dirección: Avenida 11
entre Calles 11 y 12
Teléfono: 2621777 - 2611747
Manta - Manabí

000030805

CERTIFICADO DE SOLVENCIA

DATOS DEL CONTRIBUYENTE

C/RUC: : COMPANIA PACIFIC PARK CIA. LTDA.
NOMBRES :
RAZÓN SOCIAL: EDIF. PORTOMARE EST.G-14
DIRECCIÓN :

DATOS DEL PREDIO

CLAVE CATASTRAL: PACIFIC PARK BANDERAS KERISIT
AVALÚO PROPIEDAD:
DIRECCIÓN PREDIO:

REGISTRO DE PAGO

N° PAGO: 590863
CAJA: SANCHEZ ALVARADO PAMELA
FECHA DE PAGO: 08/12/2014 11:03:40

ÁREA DE SELLO



DESCRIPCIÓN

VALOR	DESCRIPCIÓN	VALOR
		3.00
TOTAL A PAGAR		3.00

VALIDO HASTA: domingo, 08 de marzo de 2015
CERTIFICADO DE SOLVENCIA

ORIGINAL CLIENTE

ESTE COMPROBANTE NO TENDRÁ VALIDEZ SIN EL REGISTRO DE PAGO

Aug. Eloy Cedeno Menéndez
Notaria Pública Cuarta
Manta - Ecuador



CUERPO DE BOMBEROS DE MANTA

Emergencias Teléfono:

RUC: 1360020070001

COMPROBANTE DE PAGO

911

Dirección: Avenida 11

entre Calles 11 y 12

Teléfono: 2621777 - 2611747

Manta - Manabí

000030763

CERTIFICADO DE SOLVENCIA

DATOS DEL CONTRIBUYENTE		DATOS DEL PREDIO	
C/RUC:	COMPANIA FACESEC PARK CIA. LTDA.	PROCESO CATASTRAL:	
NOMBRES:		AVALUO PROPIEDAD:	
RAZÓN SOCIAL:	EDIF. PORTOMARE ESTACIONAMIENTO G-15	DIRECCIÓN PREDIO:	
DIRECCIÓN:			


REGISTRO DE PAGO		DESCRIPCIÓN	VALOR
Nº PAGO:	SANCHEZ ALVARADO PAMELA	VALOR	3.00
CAJA:	08/12/2014 10:56:59		
FECHA DE PAGO:			
		TOTAL A PAGAR	3.00

VALIDO HASTA: Domingo, 08 de marzo de 2015
 CERTIFICADO DE SOLVENCIA



ORIGINAL CLIENTE

ESTE COMPROBANTE NO TENDRA VALIDEZ SIN EL REGISTRO DE PAGO


 AUG. GARCIA
 Notaría Pública Cuarta
 Manta - Ecuador



CUERPO DE BOMBEROS DE MANTA

Emergencias Teléfono:

RUC: 1360020070001

COMPROBANTE DE PAGO

911

Dirección: Avenida 11

entre Calles 11 y 12

Teléfono: 2621777 - 2611747

Manta - Manabí

000030800

CERTIFICADO DE SOLVENCIA

DATOS DEL CONTRIBUYENTE

C/RUC: : COMPANIA PACIFIC PARK CIA. LTDA.
NOMBRES :
RAZÓN SOCIAL: EDIF. PORTOMARE BODEGA B-8
DIRECCIÓN :

DATOS DEL PREDIO

CLAVE CATASTRAL: PACO... BANDERAS KERISIT
AVALÚO PROPIEDAD:
DIRECCIÓN PREDIO:

REGISTRO DE PAGO

Nº PAGO: SANCHEZ ALVARADO PAMELA
CAPA: 08/12/2014 11:06:04
FECHA DE PAGO:



DESCRIPCIÓN	VALOR
VALOR	3.00
TOTAL A PAGAR	3.00

VALLEO HASTA: domingo, 08 de marzo de 2015
CERTIFICADO DE SOLVENCIA

ORIGINAL CUERTE

ESTE COMPROBANTE NO TENDRA VALIDEZ SIN EL REGISTRO DE PAGO

Notario
Luz Córdova Menéndez
Notaria Pública Cuarta
Manta - Ecuador

GOBIERNO AUTONOMO DESCENTRALIZADO MUNICIPAL
DEL CANTON MANTA



Nº 00068984

LA DIRECCION FINANCIERA DEL GOBIERNO AUTONOMO DESCENTRALIZADO
MUNICIPAL DEL CANTON MANTA

A petición verbal de parte interesada, CERTIFICA: Que revisado el Catastro de Predios... URBANO...
en vigencia, se encuentra registrada una propiedad que consiste en SOLAR Y CONSTRUCCION
CIA. LTDA. PACIFIPARK COMPANIA PACIFIC PARK Y PASCALE BANDERAS KERISIT
perteneciente a PORTOMARE DPTO. 4-A (152.20M2) + ESTAC. G-14 (14.15M2) + ESTAC. G-15 (13.60M2) + BCD. B-8
ubicada (3.75M2).
cuyo AVALUO COMERCIAL PRESENTE asciende a la cantidad
de \$123913.40 CIENTO VEINTITRES MIL NOVECIENTOS DIEZ 40/100 DOLARES.
---CERTIFICADO OTORGADO PARA TRÁMITE DE COMPRAVENTA---

MPARRAG
CJ
Rug. Eloy Cedeño Menéndez
Notaría Pública Cuarta
Manta - Ecuador

Manta, de del 20
18 DICIEMBRE 2014



[Firma]
Director Financiero Municipal

GOBIERNO AUTONOMO DESCENTRALIZADO MUNICIPAL
DEL CANTON MANTA



Nº 0097387



LA TESORERIA DEL GOBIERNO AUTONOMO DESCENTRALIZADO
MUNICIPAL DEL CANTON MANTA


A petición verbal de parte interesada, CERTIFICA: Que revisado el archivo de la Tesorería Municipal que corre a mi cargo, no se ha encontrado ningún Título de Crédito pendiente de pago por concepto de Impuestos, Tasas y Tributos Municipales a cargo de _____

_____ COMPAÑIA PACIFIC PARK CIA LTDA. PACIPARK, PASCALE BANDERAS KERISIT _____

Por consiguiente se establece que no es deudor de esta Municipalidad.

Manta, 5 de DICIEMBRE de 20 14

VALIDO PARA LA CLAVE
0317072 EDIFICIO PORTOMARE DPTO.4-A(152,20M2)
cinco de diciembre dos mil catorce



GOBIERNO AUTONOMO DESCENTRALIZADO
MUNICIPAL DEL CANTON MANTA
Srita. Juliana Rodríguez
RECANDACION

GOBIERNO AUTONOMO DESCENTRALIZADO MUNICIPAL
DEL CANTON MANTA



Nº 0097378



LA TESORERIA DEL GOBIERNO AUTONOMO DESCENTRALIZADO
MUNICIPAL DEL CANTON MANTA

A petición verbal de parte interesada, CERTIFICA: Que revisado el archivo de la Tesorería Municipal que corre a mi cargo, no se ha encontrado ningún Título de Crédito pendiente de pago por concepto de Impuestos, Tasas y Tributos Municipales a cargo de _____

_____ COMPAÑIA PACIFIC PARK CIA L TDA PACIPARK PASCAL E BANDERAS KERISIL _____

Por consiguiente se establece que no es deudor de esta Municipalidad.

Manta, 5 de DICIEMBRE de 20 14

VALIDO PARA LA CLAVE
1130317031 EDIFICIO PORTOMARE ESTACIONAMIENTO G-14(14,15M2)

Manta, cinco de diciembre dos mil catorce



GOBIERNO AUTONOMO DESCENTRALIZADO
MUNICIPAL DEL CANTON MANTA
Sra. Juliana Rodríguez
RECAUDACION

GOBIERNO AUTONOMO DESCENTRALIZADO MUNICIPAL
DEL CANTON MANTA



Nº 0097366



LA TESORERIA DEL GOBIERNO AUTONOMO DESCENTRALIZADO
MUNICIPAL DEL CANTON MANTA


A petición verbal de parte interesada, CERTIFICA: Que revisado el archivo de la Tesorería Municipal que corre a mi cargo, no se ha encontrado ningún Título de Crédito pendiente de pago por concepto de Impuestos, Tasas y Tributos Municipales a cargo de _____

COMPANIA PACIFIC PARK CIA. LTDA. PACIPARK, BASCALE BANDERAS, KERISIT

Por consiguiente se establece que no es deudor de esta Municipalidad.

Manta, 5 de DICIEMBRE de 20 14

VALIDO PARA LA CLAVE
0317050 EDIFICIO PORTOMARE ESTACIONAMIENTO G-15(13,60M2)
cinco de diciembre dos mil catorce



GOBIERNO AUTONOMO DESCENTRALIZADO
MUNICIPAL DEL CANTON MANTA
Srta. Juliana Rodriguez
RECAUDACION

GOBIERNO AUTONOMO DESCENTRALIZADO MUNICIPAL
DEL CANTON MANTA



Nº 0097383

LA TESORERIA DEL GOBIERNO AUTONOMO DESCENTRALIZADO
MUNICIPAL DEL CANTON MANTA

A petición verbal de parte interesada, CERTIFICA: Que revisado el archivo de la Tesorería Municipal que corre a mi cargo, no se ha encontrado ningún Título de Crédito pendiente de pago por concepto de Impuestos, Tasas y Tributos Municipales a cargo de

.....COMPAÑIA PACIFIC PARK CIA LTDA. PACIPARK PASCALÉ BANDERAS KERISIT.....

Por consiguiente se establece que no es deudor de esta Municipalidad.

Manta, ... 5 ... de ... DICIEMBRE ... de 20 ... 14 ...

ay
Ag. Elsy Cedeno Mendez
Municipalidad de Manta
Municipalidad de Manta

IDO PARA LA CLAVE
0817053 EDIFICIO PORTOMARE BODEGA B-8(3,75M2)
cinco de diciembre dos mil catorce



GOBIERNO AUTONOMO DESCENTRALIZADO
MUNICIPAL DEL CANTON MANTA

Srta. Juliana Rodríguez
RECAUDACION

GOBIERNO AUTÓNOMO DESCENTRALIZADO MUNICIPAL
DEL CANTON MANTA



DIRECCIÓN DE AVALUOS, CATASTRO
Y REGISTROS

No. Certificación: 118771

Nº 0118771

CERTIFICADO DE AVALÚO



Fecha: 5 de diciembre de 2014

No. Electrónico: 27113

El suscrito Director de Avalúos, Catastros y Registros Certifica: Que revisando el Catastro de Predios en vigencia, en el archivo existente se constató que:

El Predio de la Clave: 1-13-03-17-072

Ubicado en: EDIFICIO PORTOMARE DPTO. 4-A(152,20M2)

Área total del predio según escritura:

Área Neta:	152,20	M2
Área Comunal:	79,5200	M2
Área Terreno:	40,3000	M2

2013
14816,00

Perteneciente a:

Documento Identidad	Propietario
1391767919001	CIA.LTDA. PACIPARK COMPAÑIA PACIFIC PARK
1705398400	PASCALE BANDERAS KERISIT

CUYO AVALÚO VIGENTE EN DÓLARES ES DE:

TERRENO:	26195,00
CONSTRUCCIÓN:	76467,60
	<u>102662,60</u>

Son: CIENTO DOS MIL SEISCIENTOS SESENTA Y DOS DOLARES CON SESENTA CENTAVOS

Este documento no constituye reconocimiento, fraccionamiento u otorgamiento de la titularidad del predio; solo expresa el valor de suelo actual de acuerdo a la Ordenanza de Aprobación del Plano del Valor del Suelo sancionada el 27 de diciembre del año 2013, conforme a lo establecido en la Ley que rige para el Bienio 2014-2015.

Abg. David Cedeño Rupert
Director de Avalúos, Catastros y Registros

Abg. Eloy Cedeño Menéndez
Notaría Pública Cantón Manta

2238,35
671,51
2909,86

GOBIERNO AUTONOMO DESCENTRALIZADO MUNICIPAL
DEL CANTON MANTA



DIRECCIÓN DE AVALUOS, CATASTRO
Y REGISTROS

No. Certificación: 118762



Nº 0118762

CERTIFICADO DE AVALÚO



No. Electrónico: 27105

Fecha: 5 de diciembre de 2014

El suscrito Director de Avalúos, Catastros y Registros Certifica: Que revisando el Catastro de Predios en vigencia, en el archivo existente se constató que:

El Predio de la Clave: 1-13-03-17-051

Ubicado en: EDIFICIO PORTOMARE ESTACIONAMIENTO G-14(14,15M2)

Área total del predio según escritura:

Área Neta:	14,15	M2
Área Comunal:	7,3900	M2
Área Terreno:	3,7500	M2

Perteneciente a:

Documento Identidad	Propietario
1391767919001	CIA.LTDA. PACIPARK COMPAÑIA PACIFIC PARK
1705398496	PASCALE BANDERAS KERISIT

CUYO AVALÚO VIGENTE EN DÓLARES ES DE:

TERRENO:	2437,50
CONSTRUCCIÓN:	7108,20
	<hr/>
	9545,70

Suma: NUEVE MIL QUINIENTOS CUARENTA Y CINCO DOLARES CON SETENTA CENTAVOS

Este documento no constituye reconocimiento, fraccionamiento u otorgamiento de la propiedad del predio; solo expresa el valor de suelo actual de acuerdo a la Ordenanza de sancionación del Plano del Valor del Suelo, sancionada el 27 de diciembre del año 2013, y a lo establecido en la Ley que rige para el Bienio 2014-2015"

12 de diciembre de 2014
13:09:40
13:10:00
13:10:10
13:10:20
13:10:30
13:10:40
13:10:50
13:11:00
13:11:10
13:11:20
13:11:30
13:11:40
13:11:50
13:12:00
13:12:10
13:12:20
13:12:30
13:12:40
13:12:50
13:13:00
13:13:10
13:13:20
13:13:30
13:13:40
13:13:50
13:14:00
13:14:10
13:14:20
13:14:30
13:14:40
13:14:50
13:15:00
13:15:10
13:15:20
13:15:30
13:15:40
13:15:50
13:16:00
13:16:10
13:16:20
13:16:30
13:16:40
13:16:50
13:17:00
13:17:10
13:17:20
13:17:30
13:17:40
13:17:50
13:18:00
13:18:10
13:18:20
13:18:30
13:18:40
13:18:50
13:19:00
13:19:10
13:19:20
13:19:30
13:19:40
13:19:50
13:20:00
13:20:10
13:20:20
13:20:30
13:20:40
13:20:50
13:21:00
13:21:10
13:21:20
13:21:30
13:21:40
13:21:50
13:22:00
13:22:10
13:22:20
13:22:30
13:22:40
13:22:50
13:23:00
13:23:10
13:23:20
13:23:30
13:23:40
13:23:50
13:24:00
13:24:10
13:24:20
13:24:30
13:24:40
13:24:50
13:25:00
13:25:10
13:25:20
13:25:30
13:25:40
13:25:50
13:26:00
13:26:10
13:26:20
13:26:30
13:26:40
13:26:50
13:27:00
13:27:10
13:27:20
13:27:30
13:27:40
13:27:50
13:28:00
13:28:10
13:28:20
13:28:30
13:28:40
13:28:50
13:29:00
13:29:10
13:29:20
13:29:30
13:29:40
13:29:50
13:30:00
13:30:10
13:30:20
13:30:30
13:30:40
13:30:50
13:31:00
13:31:10
13:31:20
13:31:30
13:31:40
13:31:50
13:32:00
13:32:10
13:32:20
13:32:30
13:32:40
13:32:50
13:33:00
13:33:10
13:33:20
13:33:30
13:33:40
13:33:50
13:34:00
13:34:10
13:34:20
13:34:30
13:34:40
13:34:50
13:35:00
13:35:10
13:35:20
13:35:30
13:35:40
13:35:50
13:36:00
13:36:10
13:36:20
13:36:30
13:36:40
13:36:50
13:37:00
13:37:10
13:37:20
13:37:30
13:37:40
13:37:50
13:38:00
13:38:10
13:38:20
13:38:30
13:38:40
13:38:50
13:39:00
13:39:10
13:39:20
13:39:30
13:39:40
13:39:50
13:40:00
13:40:10
13:40:20
13:40:30
13:40:40
13:40:50
13:41:00
13:41:10
13:41:20
13:41:30
13:41:40
13:41:50
13:42:00
13:42:10
13:42:20
13:42:30
13:42:40
13:42:50
13:43:00
13:43:10
13:43:20
13:43:30
13:43:40
13:43:50
13:44:00
13:44:10
13:44:20
13:44:30
13:44:40
13:44:50
13:45:00
13:45:10
13:45:20
13:45:30
13:45:40
13:45:50
13:46:00
13:46:10
13:46:20
13:46:30
13:46:40
13:46:50
13:47:00
13:47:10
13:47:20
13:47:30
13:47:40
13:47:50
13:48:00
13:48:10
13:48:20
13:48:30
13:48:40
13:48:50
13:49:00
13:49:10
13:49:20
13:49:30
13:49:40
13:49:50
13:50:00
13:50:10
13:50:20
13:50:30
13:50:40
13:50:50
13:51:00
13:51:10
13:51:20
13:51:30
13:51:40
13:51:50
13:52:00
13:52:10
13:52:20
13:52:30
13:52:40
13:52:50
13:53:00
13:53:10
13:53:20
13:53:30
13:53:40
13:53:50
13:54:00
13:54:10
13:54:20
13:54:30
13:54:40
13:54:50
13:55:00
13:55:10
13:55:20
13:55:30
13:55:40
13:55:50
13:56:00
13:56:10
13:56:20
13:56:30
13:56:40
13:56:50
13:57:00
13:57:10
13:57:20
13:57:30
13:57:40
13:57:50
13:58:00
13:58:10
13:58:20
13:58:30
13:58:40
13:58:50
13:59:00
13:59:10
13:59:20
13:59:30
13:59:40
13:59:50
14:00:00

Mig. David Cedeño Ruperti
Notaría Pública Cuarta
Manta - Ecuador

Abg. David Cedeño Ruperti
Director de Avalúos, Catastros y Registros

GOBIERNO AUTONOMO DESCENTRALIZADO MUNICIPAL
DEL CANTON MANTA



DIRECCIÓN DE AVALUOS, CATASTRO
Y REGISTROS

No. Certificación: 118761



Nº 0118761

CERTIFICADO DE AVALÚO



Fecha: 5 de diciembre de 2014

No. Electrónico: 27120

El suscrito Director de Avalúos, Catastros y Registros Certifica: Que revisando el Catastro de Predios en vigencia, en el archivo existente se constató que:

El Predio de la Clave: 1-13-03-17-030

Ubicado en: EDIFICIO PORTOMARE ESTACIONAMIENTO G-15(13,60M2)

Área total del predio según escritura:

Área Neta:	13,60	M2
Área Comunal:	7,1100	M2
Área Terreno:	3,6000	M2

2012
13.60 M2

Perteneciente a:

Documento Identidad	Propietario
1391767919001	CIA.LTDA. PACIPARK COMPAÑIA PACIFIC PARK
1705398400	PASCAL BANDERAS KERISIT

CUYO AVALÚO VIGENTE EN DÓLARES ES DE:

TERRENO:	2340,00
CONSTRUCCIÓN:	6834,30
	<u>9174,30</u>

Son NUEVE MIL CIENTO SETENTA Y CUATRO DOLARES CON TREINTA CENTAVOS

"Este documento no constituye reconocimiento, fraccionamiento u otorgamiento de la titularidad del predio; solo expresa el valor de suelo actual de acuerdo a la Ordenanza de Aplicación del Plano del Valor del Suelo sancionada el 27 de diciembre del año 2013, con el monto establecido en la ley, que rige para el Bienio 2014 - 2015".

91.74
27120
13.60
* 8,220
137.98

Abg. Eliseo Cedeno
Notario Público

Abg. David Cedeno Rupert
Director de Avalúos, Catastros y Registros

GOBIERNO AUTONOMO DESCENTRALIZADO MUNICIPAL
DEL CANTON MANTA



DIRECCIÓN DE AVALUOS, CATASTRO
Y REGISTROS

No. Certificación: 118760



Nº 0118760

CERTIFICADO DE AVALÚO



No. Electrónico: 27119

Fecha: 5 de diciembre de 2014

El suscrito Director de Avalúos, Catastros y Registros Certifica: Que revisando el Catastro de Predios en vigencia, en el archivo existente se constató que:

El Predio de la Clave: 1-13-03-17-053

Ubicado en: EDIFICIO PORTOMARE BODEGA B-8(3,75M2)

Área total del predio según escritura:

Área Neta:	3,75	M2
Área Comunal:	1,9600	M2
Área Terreno:	0,9900	M2

Handwritten notes:
2014
31-12-14

Perteneciente a:

Documento Identidad	Propietario
1391767919001	CIA LTDA. PACIPARK COMPANIA PACIFIC PARK
1795198490	PASCALE BANDERAS KERISIT

CUYO AVALÚO VIGENTE EN DÓLARES ES DE:

TERRENO:	643,50
CONSTRUCCIÓN:	1884,30
	<u>2527,80</u>

Handwritten notes:
31-12-14
2014

Son: DOS MIL QUINIENTOS VEINTISIETE DOLARES CON OCHENTA CENTAVOS

Este documento no constituye reconocimiento, fraccionamiento u otorgamiento de la titularidad del predio; solo expresa el valor de suelo actual de acuerdo a la Ordenanza de aprobación del Plano del Valor del Suelo sancionada el 27 de diciembre del año 2013, de acuerdo a lo establecido en la ley que rige para el Bienes 2014 - 2015.

Abg. Daisy Cedeño Manríquez
Notaría Pública
Manta - Ecuador

Signature of David Cedeño Ruperu
Abg. David Cedeño Ruperu
Director de Avalúos, Catastros y Registros



Conforme a la solicitud Número: 95958, certifico hasta el día de hoy la Ficha Registral Número 48913:

INFORMACIÓN REGISTRAL

Fecha de Apertura: *miércoles, 26 de noviembre de 2014*
 Párrquia: Manta
 Tipo de Predio: Urbano
 Cód. Catastral/Rol/Ident. Predial: XXXXXXXXXXXXXXXXXXXXXXXXXXXXXXX

LINDEROS REGISTRALES:

DEPARTAMENTO 4-A (152,20m²) DEL EDIFICIO PORTOMARE Se halla planificado con los siguientes ambientes: Sala; Comedor, Cocina, dos y medio Baños, tres Dormitorios, Lavandería y Terraza, se circunscribe dentro de las siguientes medidas y linderos: Por arriba: lindera con Departamento 5-A en 152,20m² Por abajo: lindera con Departamento 3-A en 152,20m² Por el norte: lindera con vacío hacia Terraza Privada Abierta Dpto. PB-A; partiendo desde el oeste hacia el este en 0,25m., desde este punto gira hacia el norte en 1,45, desde este punto gira hacia el este en 3,25m., desde este punto gira hacia el norte en 1,15m., desde este punto gira hacia el este en 0,30m., desde este punto gira hacia el sur en 0,30m., desde este punto gira hacia el este en 5,00m., desde este punto gira hacia el norte en 0,30m., desde este punto gira hacia el este en 0,30m. Por el sur: lindera con vacío hacia Terraza Privada Abierta Dpto. PB-A, partiendo desde el oeste hacia el este en 0,80m., desde este punto gira hacia el norte en 0,30m., desde este punto gira hacia el este en 5,65m. Por el este: lindera con área común ascensorés, hall, Departamento 4-B y vacío hacia terraza común, partiendo desde el sur hacia el norte en 4,40m. desde este punto gira hacia el este en 1,125m., desde este punto gira hacia el norte en 0,57m., desde este punto gira hacia el este en 0,60m., desde este punto gira hacia el norte en 1,40m., desde este punto gira hacia el oeste en 1,85m., desde este punto gira hacia el norte en 0,55m., desde este punto gira hacia el oeste en 1,05m., desde este punto gira hacia el norte en 1,65m., desde este punto gira hacia el este en 3,60m., desde este punto gira hacia el norte en 5,36m., desde este punto gira hacia el este en 0,075m., desde este punto gira hacia el norte en 3,925m., desde este punto gira hacia el este en 0,15m., desde este punto gira hacia el norte en 1,15m. Por el oeste: lindera con vacío hacia

Notaría Pública Cuarta
 Manta - Ecuador
 M. Sc. Jenny J. Delgado
 C. 10.013.00000404



Certificación impresa por: Hoy

Ficha Registral: 48913

Empresa Pública Municipal
Registro de la Propiedad de Manta-EP
28 NOV 2014



Privada Abierta Dpto. PB-A, partiendo desde el sur hacia el norte en 4,25m., desde este punto gira hacia el este en 0,40m., desde este punto gira hacia el norte en 5,20m., desde este punto gira hacia el oeste en 0,40m., desde este punto gira hacia el norte en 8,30m. Área Neta: 152,20m² ALICUOTA: 0,0348% AREA DE TERRENO: 40,30m² AREA COMUN: 79,52 AREA TOTAL: 231,72m² SOLVENCIA; EL DEPARTAMENTO DESCRITO SE ENCUENTRA LIBRE DE GRAVAMEN.

RESUMEN DE MOVIMIENTOS REGISTRALES.

Libro	Acto	Número y fecha de inscripción	Folio Inicial
Compra Venta	Compraventa	1.414 31/05/2011	23.672
Compra Venta	Protocolización de Adjudicación	953 12/04/2012	13.603
Compra Venta	Unificación y Formación de Solar	1.344 24/05/2012	25.528
Propiedades Horizontales	Constitución de Propiedad Horizontal	29 24/11/2014	1.233
Planos	Planos	43 24/11/2014	843

MOVIMIENTOS REGISTRALES:

REGISTRO DE COMPRA VENTA

Compraventa

Inscrito el: martes, 31 de mayo de 2011

Tomo: 43 Folio Inicial: 23.672 - Folio Final: 23.694

Número de Inscripción: 1.414 Número de Repertorio: 3.068

Oficina donde se guarda el original: Notaría Cuarta

Nombre del Cantón: Manta

Fecha de Otorgamiento/Providencia: martes, 19 de abril de 2011

Escritura/Juicio/Resolución:

Fecha de Resolución:

a.- Observaciones:


El Arquitecto Banderas Kerisit Carlos, en su calidad de Apoderado de la Señora Banderas Kerisit Pascale casada con capitulación matrimonial. El Señor Jorge Alfonso Agustín Montalvo Bustamante en su calidad de Gerente General y Representante legal de la Compañía Pacific Park Cia Ltda., Pacipark. El inmueble signado como lote número Dos, ubicado en el Barrio Manuel Córdova, calle M-1, Zona El Murciélago con frente al Mar de la Parroquia y Cantón Manta, Provincia de Manabí circunscrito así: LOTE NÚMERO DOS: POR EL NORTE O FRENTE: Barranco que da hacia el Mar con veinticuatro metros cincuenta centímetros. POR EL SUR O ATRAS: Con la Calle Letra A (actualmente M-1) con veinticuatro metros. POR EL OESTE: Lote de terreno Número Uno con treinta y cuatro metros cincuenta centímetros; y POR EL OTRO COSTADO O ESTE: Propiedad privada del Señor Jaime Delgado con treinta y tres metros. Lo cual da un área total de: OCHOCIENTOS DIEZ METROS CUADRADOS.

b.- Apellidos, Nombres y Domicilio de las Partes:

Calidad	Cédula o R.U.C.	Nombre y/o Razón Social	Estado Civil	Domicilio
Comprador	80-000000051658	Banderas Kerisit Pascale	Casado(*)	Manta
Comprador	80-000000051660	Compañía Pacific Park Cia Ltda Pacipark		Manta
Vendedor	80-000000049972	Grigoriev Victor	Soltero	Manta

c.- Esta inscripción se refiere a la(s) que consta(n) en:

No. Inscripción:	Fec. Inscripción:	Folio Inicial:	Folio final:
600	13-mar-2007	8438	3451





3 Protocolización de Adjudicación

Inscrito el: jueves, 12 de abril de 2012
Tomo: 1 Folio Inicial: 18.605 - Folio Final: 18.644
Número de Inscripción: 953 Número de Repertorio: 2.024
Oficina donde se guarda el original: Notaría Tercera
Nombre del Cantón: Manta
Fecha de Otorgamiento/Providencia: lunes, 02 de abril de 2012
Escritura/Juicio/Resolución:
Fecha de Resolución:



a.- Observaciones:


Protocolización de Auto de Adjudicación, un área de salud, ubicado en el Barrio El Murciélagos de la Ciudad de Manta. La Compañía Pacific Park Cia. Ltda, representada por el Sr. Jorge Montalvo Bustamante. Junta de Remate Municipal, dictada el 12 de Marzo del 2012, La Adjudicación, se la efectúa como cuerpo cierto, y a favor del referido postor por ser la misma la única. Se deja constancia que el oferente demostró ser el único cotizante del salud materia de la presente pública subasta. Área de Salud, ubicado en el Barrio El Murciélagos, de la Ciudad de Manta, circunscrito dentro de los siguientes linderos y medidas: Por el Norte, 23,76m. Playa del Mar. Sur: 23,84m. y Sra. Pascala Banderas Kerisit y la Compañía Pacific Park, Ltda PACIPARK. Este: 14,90m y lindera con Edificio San Marino (Compañía Pacipark) Oeste: 14,52m y lindera con salud (Propiedad Municipal). Con un área total a subastarse de 350,02 M².

b.- Apellidos, Nombres y Domicilio de las Partes:

Calidad	Cédula o R.U.C.	Nombre y/o Razón Social	Estado Civil	Domicilio
Adjudicador	80-000000050594	Gobierno Autonomo Descentralizado Municipi		Manta
Adjudicatario	80-000000051658	Banderas Kerisit Pascale	(Ninguno)	Manta
Adjudicatario	80-000000034259	Compañía Pacific Park Cia Ltda		Manta

3 Unificación y Formación de Solar

Inscrito el: jueves, 24 de mayo de 2012
Tomo: 56 Folio Inicial: 25.528 - Folio Final: 25.544
Número de Inscripción: 1.344 Número de Repertorio: 2.917
Oficina donde se guarda el original: Notaría Cuarta
Nombre del Cantón: Manta
Fecha de Otorgamiento/Providencia: jueves, 26 de abril de 2012
Escritura/Juicio/Resolución:
Fecha de Resolución:



a.- Observaciones:

UNIFICACIÓN DE DOS LOTES.- Con los antecedentes expuestos el Sr. Jorge Montalvo Bustamante, representado por la Compañía PACIFIC PARK CIA. LTDA. PACIPARK, en su calidad de Gerente General y Representante Legal de la misma; y el Arq. Carlos Banderas Kerisit, en su calidad de apoderado de la Sra. PASCALA BANDERAS KERISIT, conforme consta del poder adjunto; tiene a bien UNIFICAR, como en efecto unificar, los lotes de terrenos en UN SOLO CUERPO CIERTO, que de conformidad a la Autorización signada con el número Cero Veinte Setecientos Cuarenta y Ocho (020 -748), emitida por la Dirección de Plancamiento y el Municipio de Manta, con fecha Abril diecisiete del dos mil doce y que forma parte integrante de un cuerpo de terreno unificado se encuentra ubicado en el Barrio El Murciélagos de la Parroquia Urbana Manta. Con una Superficie total de UN MIL CIENTO CINCUENTA Y SIETE METROS





100 TRES TREINTA Y UN CENTIMETROS CUADRADOS

b.- Apellidos, Nombres y Domicilio de las Partes:

Calidad	Cédula o R.U.C.	Nombre y/o Razón Social	Estado Civil	Domicilio
Propietario	80-000000051658	Banderas Kerisit Pascale	Casado(*)	Manta
Propietario	80-000000051660	Compañía Pacific Park Cia Ltda Pacipark		Manta

c.- Esta inscripción se refiere a la(s) que consta(n) en:

Libro:	No. Inscripción:	Fec. Inscripción:	Folio Inicial:	Folio Final:
Compra Venta	953	12-abr-2012	13605	18644
Compra Venta	1414	31-may-2011	23672	23694

2.- Constitución de Propiedad Horizontal:

Inscrito el: lunes, 24 de noviembre de 2014
 Tomo: 1 Folio Inicial: 1.235 - Folio Final: 1.326
 Número de Inscripción: 29 Número de Repertorio: 8.397
 Oficina donde se guarda el original: Notaría Cuarta
 Nombre del Cantón: Manta
 Fecha de Otorgamiento/Providencia: viernes, 14 de noviembre de 2014
 Escritura/Juicio/Resolución:
 Fecha de Resolución:



a.- Observaciones:

CONSTITUCION AL REGIMEN DE PROPIEDAD HORIZONTAL DEL EDIFICIO DENOMINADO

P O R T O M A R E

b.- Apellidos, Nombres y Domicilio de las Partes:


Calidad	Cédula o R.U.C.	Nombre y/o Razón Social	Estado Civil	Domicilio
Propietario	80-000000051658	Banderas Kerisit Pascale	Casado(*)	Manta
Propietario	80-000000051660	Compañía Pacific Park Cia Ltda Pacipark		Manta

c.- Esta inscripción se refiere a la(s) que consta(n) en:

Libro:	No. Inscripción:	Fec. Inscripción:	Folio Inicial:	Folio Final:
Planos	43	24-nov-2014	843	852

3.- Planos

Inscrito el: lunes, 24 de noviembre de 2014
 Tomo: 1 Folio Inicial: 843 - Folio Final: 852
 Número de Inscripción: 43 Número de Repertorio: 8.398
 Oficina donde se guarda el original: Notaría Cuarta
 Nombre del Cantón: Manta
 Fecha de Otorgamiento/Providencia: viernes, 14 de noviembre de 2014
 Escritura/Juicio/Resolución:
 Fecha de Resolución:



a.- Observaciones:

CONSTITUCION DE PLANOS DEL EDIFICIO DENOMINADO "PORTOMARE"

b.- Apellidos, Nombres y Domicilio de las Partes:

Calidad	Cédula o R.U.C.	Nombre y/o Razón Social	Estado Civil	Domicilio
Propietario	80-000000051658	Banderas Kerisit Pascale	Casado(*)	Manta
Propietario	80-000000051660	Compañía Pacific Park Cia Ltda Pacipark		Manta

c.- Esta inscripción se refiere a la(s) que consta(n) en:

Libro:	No. Inscripción:	Fec. Inscripción:	Folio Inicial:	Folio Final:
	1314	14-may-2012	25528	25544



Certificación impresa por: Manta

Fecha Registro: 18/11/14

Firma: J. E. Delgado



TOTAL DE MOVIMIENTOS CERTIFICADOS:

Libro	Número de Inscripciones	Libro	Número de Inscripciones
Planos	1		
Compra Venta	3		
Propiedades Horizontales	1		

Los movimientos Registrales que constan en esta Ficha son los únicos que se refieren al predio que se certifica.

Cualquier enmendadura, alteración o modificación al texto de este certificado lo invalida.

Emitido a las: 11:18:51 del viernes, 28 de noviembre de 2014

A petición de: *Holgar Torres*

Elaborado por: *Maira Dolores Salto Mendoza*
131013711-0



Validez del Certificado 30 días, Excepto que se diera un traspaso de dominio o se emitiera un gravamen.



Abg. Jaime E. Delgado Intriago
Firma del Registrador

El interesado debe comunicar cualquier error en este Documento al Registrador de la Propiedad.

Empresa Pública Municipal
Registro de la Propiedad de
Manta-EP
28 NOV. 2014

Maira Dolores Salto Mendoza
Notaria Pública Cuarta
Manabí - Ecuador



48914

Conforme a la solicitud Número: 95958, certifico hasta el día de hoy la Ficha Registral Número 48914:

INFORMACIÓN REGISTRAL

Fecha de Apeirura: *miércoles, 26 de noviembre de 2014*
Parroquia: Manta
Tipo de Predio: Urbano
Cód. Catastral/Rol/Ident. Predial: XXXXXXXXXXXXXXXXXXXXXXXXXX

LINDEROS REGISTRALES:

ESTACIONAMIENTO G-14 (14,15m²) EDIFICIO PORTOMAR. Por arriba: lindera con Departamento PB-A en 14,15m² Por abajo: lindera con Estacionamiento G-38 en 14,15m² Por el norte: lindera con Estacionamiento G-13 en 2,90m. Por el sur: lindera con área común circulación en 2,70m. Por el este: lindera con Estacionamiento G-15 en 4,85m. Por el oeste: lindera con área común rampa, partiendo desde el sur hacia el norte en 1,10m., desde este punto gira hacia el oeste en 0,25m., desde este punto gira hacia el norte en 3,20m., desde este punto gira hacia el este en 0,05m., desde este punto gira hacia el norte en 0,55m. Área: 14,15m². ALICUOTA: 0,0032% AREA DE TERRENO: 3,75m² AREA COMUN: 7,39m² AREA TOTAL: 21,54m² SOLVENCIA: EL ESTACIONAMIENTO DESCRITO SE ENCUENTRA LIBRE DE GRAVAMEN.

RESUMEN DE MOVIMIENTOS REGISTRALES:

Libro	Acto	Número y fecha de inscripción	Folio Inicial
Compra Venta	Compraventa	1.414 31/05/2011	23.672
Compra Venta	Protocolización de Adjudicación	953 12/04/2012	18.605
Compra Venta	Unificación y Formación de Solar	1.344 24/05/2012	25.528
Medidas Horizontales	Constitución de Propiedad Horizont	29 24/11/2014	1.235
	Planos	43 24/11/2014	343

MOVIMIENTOS REGISTRALES:

REGISTRO DE COMPRA VENTA

Compraventa
Inscrito el *martes, 31 de mayo de 2011*
Tomo: *43* Folio Inicial: 23.672 - Folio Final: 23.694
Número de Inscripción: *1.414* Número de Repertorio: 3.068
Oficina donde se guarda el original: *Notaría Cuarta*
Nombre del Cantón: *Manta*
Fecha de inscripción/Provisión: *martes, 19 de abril de 2011*
Acto/Resolución:





Observaciones:
 El arquitecto Banderas Kerisit Carlos, en su calidad de Apoderado de la Señora Banderas Kerisit Pascale casada con capitulación matrimonial. El Señor Jorge Alfonso Agustín Montalvo Bustamante en su calidad de Gerente General y Representante legal de la Compañía Pacific Park Cia. Ltda., Pacipark. El inmueble signado como lote número Dos, ubicado en el Barrio Manuel Córdova, calle M-1, Zona El Murciélagos con frente al Mar de la Parroquia y Cantón Manta, Provincia de Manabí circunscrito así: LOTE NÚMERO DOS: POR EL NORTE O FRENTE: Barranco que da hacia el Mar con veinticuatro metros cincuenta centímetros. POR EL SUR O ATRAS: Con la Calle Letra A (actualmente M-1) con veinticuatro metros. POR EL OESTE: Lote de terreno Número Uno con treinta y cuatro metros cincuenta centímetros; y POR EL OTRO COSTADO O ESTE: Propiedad privada del Señor Jaime Delgado con treinta y tres metros. Lo cual da un área total de: OCHOCIENTOS DIEZ METROS CUADRADOS.

b.- Apellidos, Nombres y Domicilio de las Partes:


Calidad	Cédula o R.U.C.	Nombre y/o Razón Social	Estado Civil	Domicilio
Comprador	80-0000000051658	Banderas Kerisit Pascale	Casado(*)	Manta
Comprador	80-0000000051660	Compañía Pacific Park Cia Ltda Pacipark		Manta
Vendedor	80-0000000049972	Grigoriev Victor	Soltero	Manta

c.- Esta inscripción se refiere a la(s) que consta(n) en:

Libro:	No. Inscripción:	Fec. Inscripción:	Folio Inicial:	Folio final:
Compra Venta	600	12-mar-2007	8438	8451

2. 3 Protocolización de Adjudicación


Inscrito el : jueves, 12 de abril de 2012
 Tomo: I Folio Inicial: 18.605 - Folio Final: 18.644
 Número de Inscripción: 953 Número de Repertorio: 2.024
 Oficina donde se guarda el original: Notaría Tercera
 Nombre del Cantón: Manta
 Fecha de Otorgamiento/Providencia: lunes, 02 de abril de 2012
 Escritura/Juicio/Resolución:
 Fecha de Resolución:



a.- Observaciones:
 Protocolización de Auto de Adjudicación, un área de talud, ubicado en el Barrio El Murciélagos de la Ciudad de Manta. La Compañía Pacific Park Cia. Ltda, representada por el Sr. Jorge Montalvo Bustamante. Junta de Remate Municipal, dictada el 12 de Marzo del 2012, La Adjudicación, se la efectúa como cuerpo cierto, y a favor del referido postor por ser la misma la única. Se deja constancia que el oferente demostró ser el único colindante del talud materia de la presente pública subasta. Área de Talud, ubicado en el Barrio El Murciélagos, de la Ciudad de Manta, circunscrito dentro de los siguientes linderos y medidas: Por el Norte, 23,76m. Playa del Mar. Sur: 23,84m. y Sra. Pascale Banderas Kerisit y la Compañía Pacific Park, Ltda PACIPARK. Este: 14,90m y lindera con Edificio San Marino (Compañía Pacipark) Oeste: 14,52m y lindera con talud (Propiedad Municipal). Con un área total a subastarse de 350,02 M².

b.- Apellidos, Nombres y Domicilio de las Partes:

Calidad	Cédula o R.U.C.	Nombre y/o Razón Social	Estado Civil	Domicilio
Adjudicador	80-0000000050594	Gobierno Autónomo Descentralizado Municipi		Manta
	80-0000000051658	Banderas Kerisit Pascale	(Ninguno)	Manta
	80-0000000034259	Compañía Pacific Park Cia Ltda		Manta





3. Unificación y Formación de Solar

Inscrito el: Jueves, 24 de mayo de 2012

Tomo: 56 Folio Inicial: 25.528 - Folio Final: 25.544
Número de Inscripción: 1.344 Número de Repertorio: 2.917
Oficina donde se guarda el original: Notaría Cuarta
Nombre del Cantón: Manta

Fecha de Otorgamiento/Providencia: Jueves, 26 de abril de 2012

Escriutura/Juicio/Resolución:

Fecha de Resolución:

a.- Observaciones:

UNIFICACION DE DOS LOTES.- Con los antecedentes expuestos el Sr. Jorge Montalvo representando a la Compañía PACIFIC PARK CIA. LTDA. PACIPARK, en su calidad de Gerente General y Representante Legal de la misma; y el Arq. Carlos Banderas Kerisit, en su calidad de apoderado de la Sra. PASCALÉ BANDERAS KERISIT, conforme consta del poder adjunto; tiene a bien UNIFICAR, como en efecto unifican, los dos lotes de terrenos en UN SOLO CUERPO CIERTO que de conformidad a la Autorización signada con el número Cero Veinte Seiscientos Cuarenta y Ocho (020-748), emitida por la Dirección de Planeamiento Urbano del Mty E. Municipio de Manta, con fecha Abril dieciséis del dos mil doce y que forma parte integrante de esta escritura, el cuerpo de terreno unificado se encuentra ubicado en el Barrio El Murcielago de la Parroquia Urbana Manta, del Cantón Manta. Con una Superficie total de UN MIL CIENTO CINCUENTA Y SIETE METROS CUADRADOS TREINTA Y UN CENTIMETROS CUADRADOS

h.- Apellidos, Nombres y Domicilio de las Partes:

Calidad	Cédula o R.U.C.	Nombre y/o Razón Social	Estado Civil	Domicilio
Propietario	80-000000051658	Banderas Kerisit Pascale	Casado(*)	Manta
Propietario	80-000000051660	Compañía Pacific Park Cia Ltda Pacipark		Manta

c.- Esta inscripción se refiere a la(s) que consta(n) en:

Libro:	No. Inscripción:	Fec. Inscripción:	Folio Inicial:	Folio final:
Compra Venta	953	12-abr-2012	18605	18644
Compra Venta	1414	31-may-2011	23672	23694

4. Constitución de Propiedad Horizontal

Inscrito el: Lunes, 24 de noviembre de 2014

Tomo: 1 Folio Inicial: 1.235 - Folio Final: 1.326
Número de Inscripción: 29 Número de Repertorio: 8.397
Oficina donde se guarda el original: Notaría Cuarta
Nombre del Cantón: Manta

Fecha de Otorgamiento/Providencia: viernes, 14 de noviembre de 2014

Escriutura/Juicio/Resolución:

Fecha de Resolución:

a.- Observaciones:

CONSTITUCION AL REGIMEN DE PROPIEDAD HORIZONTAL DEL EDIFICIO DENOMINADO
P O R T O M A R E

h.- Apellidos, Nombres y Domicilio de las Partes:

Calidad	Cédula o R.U.C.	Nombre y/o Razón Social	Estado Civil	Domicilio
Propietario	80-000000051658	Banderas Kerisit Pascale	Casado(*)	Manta
Propietario	80-000000051660	Compañía Pacific Park Cia Ltda Pacipark		Manta


c.- Esta inscripción se refiere a la(s) que consta(n) en:

No. Inscripción: Fec. Inscripción: Folio Inicial: Folio Final:

Certificación ingresada por: Mty

Fecha Registro: 4/11/14

Propietario: P. 1



Planos

Inscrito el: lunes, 24 de noviembre de 2014
 Tomo: 1 Folio Inicial: 843 - Folio Final: 852
 Número de Inscripción: 43 Número de Repertorio: 8.398
 Oficina donde se guarda el original: Notaría Cuarta
 Nombre del Cantón: Manta
 Fecha de Otorgamiento/Providencia: viernes, 14 de noviembre de 2014
 Escritura/Juicio/Resolución:
 Fecha de Resolución:



a.- Observaciones:
CONSTITUCION DE PLANOS DEL EDIFICIO DENOMINADO "PORTOMARE"

b.- Apellidos, Nombres y Domicilio de las Partes:

Cantidad	Cédula o R.U.C.	Nombre y/o Razón Social	Estado Civil	Domicilio
Propietario	80-0000000051658	Banderas Kerisit Pascale	Casado(*)	Manta
Propietario	80-0000000051660	Compañía Pacific Park Cia Ltda Pacipark		Manta

c.- Esta inscripción se refiere a la(s) que consta(n) en:

Libro:	No. Inscripción:	Fec. Inscripción:	Folio Inicial:	Folio final:
Compra Venta	1344	24-may-2012	25528	25544

TOTAL DE MOVIMIENTOS CERTIFICADOS:

Libro	Número de Inscripciones	Libro	Número de Inscripciones
Planos	1		
Compra Venta	3		
Propiedades Horizontales	1		

Los movimientos Registrales que constan en esta Ficha son los únicos que se refieren al predio que se certifica.

Cualquier enmendadura, alteración o modificación al texto de este certificado lo invalida.

Emitido a las: 11:54:12 del viernes, 28 de noviembre de 2014

A petición de: *Holger Torres*


Elaborado por: Maira Dolores Salto Mendoza
 131013711-0



Válidez del Certificado 30 días, Excepto que se diera un traspaso de dominio o se emitiera un gravamen.



Ab. Jaime E. Delgado Intriago
 Firma del Registrador



El interesado debe comunicar cualquier error en este Documento al Registrador de la Propiedad.



Avenida 4 y Calle 11



Conforme a la solicitud Número: 95958, certifico hasta el día de hoy la Ficha Registral Número 48915:

INFORMACIÓN REGISTRAL

Fecha de Apertura: *miércoles, 26 de noviembre de 2014*
Parroquia: Manta
Tipo de Predio: Urbano
Cód. Catastral-Rol Ident. Predial: XXXXXXXXXXXXXXXXXXXXXXXXXXXXX

LINDEROS REGISTRALES:

ESTACIONAMIENTO G-15 (13,60m²) EDIFICIO PORTOMARE, con las siguientes medidas y linderos. Por arriba: lindera con Departamento PB-A en 13,60m² Por abajo: lindera con Estacionamiento G-39 en 13,60m² Por el norte: lindera con Estacionamientos G-12 y G-11, partiendo desde el oeste hacia el este en 1,00m., desde este punto gira hacia el sur en 0,05m., desde este punto gira hacia el este en 1,80m. Por el sur: lindera con área común circulación en 2,80m. Por el este: lindera con área común ascensores en 4,80m. Por el oeste: lindera con Estacionamientos G-14 en 4,85m Área Neta: 13,60m². ALICUOTA: 0,0031% AREA DE TERRENO: 3,80 AREA COMUN: 7,11m² AREA TOTAL: 20,71m² SOLVENCIA; EL ESTACIONAMIENTO DESCRITO SE ENCUENTRA LIBRE DE GRAVAMEN.

RESUMEN DE MOVIMIENTOS REGISTRALES:

Libro	Acto	Número y fecha de inscripción	Folio Inicial
Compra Venta	Compraventa	1.414 31/05/2011	23.672
Compra Venta	Protocolización de Adjudicación	953 12/04/2012	18.605
Compra Venta	Unificación y Formación de Solar	1.344 24/05/2012	25.528
Plano de Linderos Horizontales	Constitución de Propiedad Horizontal	29 24/11/2014	1.235
Plano Catastral	Planos	43 24/11/2014	843

MOVIMIENTOS REGISTRALES:

REGISTRO DE COMPRA VENTA

1 / 3 Compraventa

Inscrito en: martes, 31 de mayo de 2011

Tomo: Folio Inicial: 23.672 - Folio Final: 23.694


Número de inscripción: 1.414 Número de Repertorio: 3.068

Fecha de se guarde el original: Notaría Cuarta

Notario: Manta

Plazo de Prescripción: martes, 19 de abril de 2011

Acto de Resolución:



Certificación Inscrita por: Manta

Ficha Registral: 48915

Página: 1 de 4



Ab. Jaime E. Delgado Intriago

a - Observaciones:

El Arquitecto Banderas Kerisit Carlos, en su calidad de Apoderado de la Señora Banderas Kerisit Pascale casada con capitulación matrimonial. El Señor Jorge Alfonso Agustín Montalvo Bustamante en su calidad de Gerente General y Representante legal de la Compañía Pacific Park Cia. Ltda., Pacipark. El inmueble signado como lote número Dos, ubicado en el Barrio Manuel Córdova, calle M-1, Zona El Murciélagos con frente al Mar de la Parroquia y Cantón Manta, Provincia de Manabí circunscrito así: LOTE NÚMERO DOS: POR EL NORTE O FRENTE: Barranco que da hacia el Mar con veinticuatro metros cincuenta centímetros. POR EL SUR O ATRAS: Con la Calle Lstra A (actualmente M-1) con veinticuatro metros. POR EL OESTE: Lote de terreno Número Uno con treinta y cuatro metros cincuenta centímetros; y POR EL OTRO COSTADO O ESTE: Propiedad privada del Señor Jaime Delgado con treinta y tres metros. Lo cual da un área total de: OCHOCIENTOS DIEZ METROS CUADRADOS.

b - Apellidos, Nombres y Domicilio de las Partes:

Calidad	Cédula o R.U.C.	Nombre y/o Razón Social	Estado Civil	Domicilio
Comprador	80-000000051658	Banderas Kerisit Pascale	Casado(*)	Manta
Comprador	80-000000051660	Compañía Pacific Park Cia Ltda Pacipark		Manta
Vendedor	80-000000049972	Grigoriev Victor	Soltero	Manta

c - Esta inscripción se refiere a la(s) que consta(n) en:

Libro:	No. Inscripción:	Fec. Inscripción:	Folio Inicial:	Folio Final:
Compra Venta	600	12-mar-2007	8438	8451

2 / 3 Protocolización de Adjudicación

Inscrito el: jueves, 12 de abril de 2012

Tomo: I Folio Inicial: 18.605 - Folio Final: 18.644

Número de Inscripción: 953 Número de Repertorio: 2.024

Oficina donde se guarda el original: Notaría Tercera

Nombre del Cantón: Manta

Fecha de Otorgamiento/Providencia: lunes, 02 de abril de 2012

Escritura/Juicio/Resolución:

Fecha de Resolución:

a - Observaciones:

Protocolización de Auto de Adjudicación, un área de talud, ubicado en el Barrio El Murciélagos de la Ciudad de Manta. La Compañía Pacific Park Cia.Ltda, representada por el Sr.Jorge Montalvo Bustamante. Junta de Remate Municipal, dictada el 12 de Marzo del 2012, La Adjudicación, se la efectúa como cuerpo cierto, y a favor del referido postor por ser la misma la única. Se deja constancia que el oferente demostró ser el unico colindante del talud materia de la presente pública subasta. Área de Talud, ubicado en el Barrio El Murciélagos, de la Ciudad de Manta, circunscrito dentro de los siguientes linderos y medidas: Por el Norte, 23,76m. Playa del Mar. Sur: 23,84m. y Sra. Pascale Banderas Kerisit y la Compañía Pacific Park, Ltda PACIPARK. Este: 14,90m y lindera con Edificio San Marino (Compañía Pacipark)Oeste: 14,52m y lindera con talud (Propiedad Municipal). Con un área total a subastarse de 350,02 M2.

b - Apellidos, Nombres y Domicilio de las Partes:


Calidad	Cédula o R.U.C.	Nombre y/o Razón Social	Estado Civil	Domicilio
Vendedor	80-000000050594	Gobierno Autonomo Descentralizado Municipi		Manta
Comprador	80-000000051658	Banderas Kerisit Pascale	(Ninguno)	Manta
Comprador	80-000000034259	Compañía Pacific Park Cia Ltda		Manta



Certificación impresa por: sfays

Ficha Registrada: 49955

Página: 2 de 4





Unificación y Formación de Solar

Inscrito el: jueves, 24 de mayo de 2012
 Tomo: 56 Folia Inicial: 25.528 - Folia Final: 25.544
 Número de Inscripción: 1.344 Número de Repertorio: 2.917
 Oficina donde se guarda el original: Notaría Cuarta
 Nombre del Cantón: Manta
 Fecha de Otorgamiento/Providencia: jueves, 26 de abril de 2012
 Escritura/Juicio/Resolución:
 Fecha de Resolución:



a.- Observaciones:

UNIFICACION DE DOS LOTES.- Con los antecedentes expuestos al Sr. Jorge Montalvo Bustamante, representando a la Compañía PACIFIC PARK CIA. LTDA. PACIPARK, en su calidad de Gerente General y Representante Legal de la misma; y el Arq. Carlos Banderas Kerisit, en su calidad de apoderado de la Sra. PASCALE BANDERAS KERISIT, conforme consta del poder adjunto; tiene a bien UNIFICAR, como en efecto unifica, los dos lotes de terrenos en UN SOLO CUERPO CIERTO, que de conformidad a la Autorización signada con el número Cero Veinte Setecientos Cuarenta y Ocho (020-748), emitida por la Dirección de Planeamiento Urbano del Muy Il. Municipio de Manta, con fecha Abril diecisiete del dos mil doce y que forma parte integrante de esta escritura, el cuerpo de terreno unificado se encuentra ubicado en el Barrio El Murcielago de la Parroquia Urbana Manta, del Cantón Manta. Con una Superficie total de UN MIL CIENTO CINCUENTA Y SIETE METROS CUADRADOS TREINTA Y UN CENTIMETROS CUADRADOS.

b.- Apellidos, Nombres y Domicilio de las Partes:

Calidad	Cédula o R.U.C.	Nombre y/o Razón Social	Estado Civil	Domicilio
Propietario	80-0000000051638	Banderas Kerisit Pascale	Casado(*)	Manta
Propietario	80-0000000051660	Compañía Pacific Park Cia Ltda Pacipark		Manta

c.- Esta inscripción se refiere a la(s) que consta(n) en:

Libro:	No. Inscripción:	Fec. Inscripción:	Folia Inicial:	Folia final:
Compra Venta	953	12-abr-2012	18605	18644
Compra Venta	1414	31-may-2011	23672	23694

Constitución de Propiedad Horizontal

Inscrito el: jueves, 24 de noviembre de 2014
 Tomo: 1 Folia Inicial: 1.235 - Folia Final: 1.326
 Número de Inscripción: 29 Número de Repertorio: 8.397
 Oficina donde se guarda el original: Notaría Cuarta
 Nombre del Cantón: Manta
 Fecha de Otorgamiento/Providencia: viernes, 14 de noviembre de 2014
 Escritura/Juicio/Resolución:
 Fecha de Resolución:



a.- Observaciones:

CONSTITUCIÓN DE RÉGIMEN DE PROPIEDAD HORIZONTAL DEL EDIFICIO DENOMINADO
P E R T O M A R E

b.- Apellidos, Nombres y Domicilio de las Partes:

Calidad	Cédula o R.U.C.	Nombre y/o Razón Social	Estado Civil	Domicilio
Propietario	80-0000000051638	Banderas Kerisit Pascale	Casado(*)	Manta
Propietario	80-0000000051660	Compañía Pacific Park Cia Ltda Pacipark		Manta

c.- Esta inscripción se refiere a la(s) que consta(n) en:

No. Inscripción:	Fec. Inscripción:	Folia Inicial:	Folia final:



Sr. Jorge Montalvo Bustamante
 Notaría Pública Cuarta
 Manta - Ecuador

5 / Planos

Inscrito el : lunes, 24 de noviembre de 2014

Tomo: I Folio Inicial: 843 - Folio Final: 852

Número de Inscripción: 43 Número de Repertorio: 8.398

Oficina donde se guarda el original: Notaría Cuarta

Nombre del Cantón: Manta

Fecha de Otorgamiento/Providencia: viernes, 14 de noviembre de 2014

Escritura/Juicio/Resolución:

Fecha de Resolución:

a.- Observaciones:

CONSTITUCION DE PLANOS DEL EDIFICIO DENOMINADO "PORTOMARE"

b.- Apellidos, Nombres y Domicilio de las Partes:

Calidad	Cédula o R.U.C.	Nombre y/o Razón Social	Estado Civil	Domicilio
Propietario	80-000000051658	Banderas Kerisit Pascale	Casado(*)	Manta
Propietario	80-000000051660	Compañía Pacific Park Cia Ltda Pacipark		Manta

c.- Esta inscripción se refiere a la(s) que consta(n) en:

Libro:	No. Inscripción:	Fec. Inscripción:	Folio Inicial:	Folio final:
Compra Venta	1344	24-may-2012	25528	25544

TOTAL DE MOVIMIENTOS CERTIFICADOS:

Libro	Número de Inscripciones	Libro	Número de Inscripciones
Planos	1		
Compra Venta	3		
Propiedades Horizontales	1		

Los movimientos Registrales que constan en esta Ficha son los únicos que se refieren al predio que se certifica.

Cualquier enmendadura, alteración o modificación al texto de este certificado lo invalida.

Emitido a las: 11:59:49 del viernes, 28 de noviembre de 2014

A petición de: *Holger Torres*

Elaborado por : *MDO*
Maira Dolores Salto Mendoza
131013711-0




Validez del Certificado 30 días, Excepto que se diera un traspaso de dominio o se emitiera un gravamen.



J. Delgado
Jaime E. Delgado Intriago
Firma del Registrador

El interesado debe comunicar cualquier error en este Documento al Registrador de la Propiedad.





48916

Avenida 4 y Calle 11

Conforme a la solicitud Número: 95958, certifico hasta el día de hoy la Ficha Registral Número 48916:

INFORMACIÓN REGISTRAL

Fecha de Apertura: *miércoles, 26 de noviembre de 2014*
Paroquia: Manta
Tipo de Predio: Urbano
Cód. Catastral/Rol Ident. Predial: XXXXXXXXXXXXXXXXXXXXXXXXXX

LINDEROS REGISTRALES:

BODEGA B-8 (3,75m²) DEL EDIFICIO PORTOMARE Por arriba: lindera con área común jarra en 3,75m² Por abajo: lindera con Estacionamiento G-40 en 3,75m² Por el norte: lindera con área común circulación en 1,34m. Por el sur: lindera con área común cámara de transformadores en 1,34m. Por el este: lindera con área común generador emergencia en 2,80m. Por el oeste: lindera con Bodega B-7 en 2,80m. Área Neta: 3,75m² ALICUOTA: 0,0009m² AREA DE TERRENO: 0,99m² AREA COMUN: 1,96m² AREA TOTAL: 5,71m² SOLVENCIA: LA BODEGAD DESCRITA SE ENCUENTRA LIBRE DE GRAVAMEN.


RESUMEN DE MOVIMIENTOS REGISTRALES:

Libro	Acto	Número y fecha de inscripción	Folio Inicial
Compra Venta	Compra/venta	1.414 31/05/2011	23.672
Compra Venta	Protocolización de Adjudicación	953 12/04/2012	18.605
Compra Venta	Unificación y Formación de Solar	1.344 24/05/2012	25.528
Propiedades Horizontales	Constitución de Propiedad Horizontal	29 24/11/2014	1.235
Planos	Planos	43 24/11/2014	343

MOVIMIENTOS REGISTRALES:

REGISTRO DE COMPRA VENTA

Compra/Venta
Inscripción: martes, 31 de mayo de 2011
Folio Inicial: 23.672 Folio Final: 23.694
Número de inscripción: 1.414 Número de Repertorio: 3.068
Oficina donde se guarda el original: Notaría Cuarta
Cantón: Manta
Fecha de inscripción/Providencia: martes, 19 de abril de 2011
Escripción: Inicio Revaluación
Denominación:
Categoría:



En tanto no se inscriba, en su calidad de Abogada de la Señora Bardemé Kerón Pascale casada con



inscripción matrimonial. El Señor Jorge Alfonso Agustín Montalvo Bustamante en su calidad de Gerente General y Representante legal de la Compañía Pacific Park Cia. Ltda., Pacipark. El inmueble signado como lote número Dos, ubicado en el Barrio Manuel Córdova, calle M-1, Zona El Murciélago con frente al Mar de la Parroquia y Cantón Manta, Provincia de Manabí circunscrito así: LOTE NÚMERO DOS: POR EL NORTE O FRENTE: Barranco que da hacia el Mar con veinticuatro metros cincuenta centímetros. POR EL SUR O ATRAS: Con la Calle Letra A (actualmente M-1) con veinticuatro metros. POR EL OESTE: Lote de terreno Número Uno con treinta y cuatro metros cincuenta centímetros; y POR EL OTRO COSTADO O ESTE: Propiedad privada del Señor Jaime Delgado con treinta y tres metros. Lo cual da un área total de: OCHOCIENTOS DIEZ METROS CUADRADOS.

b- Apellidos, Nombres y Domicilio de las Partes:

Calidad	Cédula o R.U.C.	Nombre y/o Razón Social	Estado Civil	Domicilio
Comprador	80-0000000051638	Banderas Kerisit Pascale	Casado(*)	Manta
Comprador	80-0000000051660	Compañía Pacific Park Cia Ltda Pacipark		Manta
Vendedor	80-0000000049972	Grigoriev Victor	Soltero	Manta

c- Esta inscripción se refiere a la(s) que consta(n) en:

Libro:	No. Inscripción:	Fec. Inscripción:	Folio Inicial:	Folio final:
Compra Venta	600	12-mar-2007	8438	8451

2 / 2 Protocolización de Adjudicación

Inscrito el: jueves, 12 de abril de 2012

Como: 1 Folio Inicial: 18.605 - Folio Final: 18.644
 Número de Inscripción: 953 Número de Repertorio: 2.024
 Oficina donde se guarda el original: Notaría Tercera
 Nombre del Cantón: Manta


Fecha de Otorgamiento/Providencia: lunes, 02 de abril de 2012

Escritura/Juicio/Resolución:

Fecha de Resolución:

a- Observaciones:

Protocolización de Auto de Adjudicación, un área de talud, ubicado en el Barrio El Murciélago de la Ciudad de Manta. La Compañía Pacific Park Cia.Ltda, representada por el Sr.Jorge Montalvo Bustamante. Junta de Remate Municipal, dictada el 12 de Marzo del 2012, La Adjudicación, se la efectúa como cuerpo cierto, y a favor del referido postor por ser la misma la unica. Se deja constancia que el oferente demostró ser el unico colindante del talud materia de la presente pública subasta. Área de Talud, ubicado en el Barrio El Murciélago, de la Ciudad de Manta, circunscrito dentro de los siguientes linderos y medidas: Por el Norte, 23,76m. Playa del Mar. Sur: 23,84m. y Sra. Pascale Banderas Kerisit y la Compañía Pacific Park, Ltda PACIPARK. Este: 14,90m y lindera con Edificio San Marino (Compañía Pacipark) Oeste: 14,52m y lindera con talud (Propiedad Municipal). Con un área total a subastarse de 350,02 M².



b- Apellidos, Nombres y Domicilio de las Partes:

Calidad	Cédula o R.U.C.	Nombre y/o Razón Social	Estado Civil	Domicilio
Adjudicador	80-0000000050594	Gobierno Autonomo Descentralizado Municipi		Manta
Adjudicatario	80-0000000051658	Banderas Kerisit Pascale	(Ninguno)	Manta
Adjudicatario	80-0000000034259	Compañía Pacific Park Cia Ltda		Manta





3 / 3 Unificación y Formación de Solar

Inscrito el: jueves, 24 de mayo de 2012
 Tomo: 56 Folio Inicial: 25.528 - Folio Final: 25.544
 Número de Inscripción: 1.344 Número de Repertorio: 2.917
 Oficina donde se guarda el original: Notaría Cuarta
 Nombre del Cantón: Manta
 Fecha de Otorgamiento/Providencia: jueves, 26 de abril de 2012
 Escritura/Juicio/Resolución:
 Fecha de Resolución:



a.- Observaciones:

UNIFICACION DE DOS LOTES.- Con los antecedentes expuestos el Sr. Jorge Montaño Bustamante, representando a la Compañía PACIFIC PARK CIA. LTDA PACIPARK, en su calidad de Gerente General y Representante Legal de la misma; y el. Arc. Carlos Banderas Kerisit, en su calidad de apoderado de la Sra. PASCALE BANDERAS KERISIT, conforme consta del poder adjunto, tiene a bien UNIFICAR, como en efecto unificar, los dos lotes de terrenos en UN SOLO CUERPO CERTO, que de conformidad a la Autorización signada con el número Cero Veinte Setecientos Cuarenta y Ocho (20-748), emitida por la Dirección de Planeamiento Urbano del Muy Il. Municipio de Manta, con fecha Abril dieciséis del dos mil doce y que forma parte integrante de esta escritura, el cuerpo de terreno unificado se encuentra ubicado en el Barrio El Mariscal de la Parroquia Urbana Manta, del Cantón Manta. Con una Superficie total de UN MIL CIENTO CINCUENTA Y SIETE METROS CUADRADOS FRENTO Y UN CENTIMETROS CUADRADOS.

b.- Apellidos, Nombres y Domicilio de las Partes:

Calidad	Cédula o R.U.C.	Nombre y/o Razón Social	Estado Civil	Domicilio
Propietario	30-000000051658	Banderas Kerisit Pascale	Casado(*)	Manta
Propietario	30-000000051660	Compañía Pacific Park Cia Ltda Pacipark		Manta

c.- Esta inscripción se refiere a la(s) que consta(n) en:

Libro:	No. Inscripción:	Fee. Inscripción:	Folio Inicial:	Folio Final:
Compra Venta	953	12-abr-2012	18603	18644
Compra Venta	1414	31-may-2011	23672	25694

1 / 1 Constitución de Propiedad Horizontal

Inscrito el: Junes, 24 de noviembre de 2014
 Tomo: 1 Folio Inicial: 1.325 - Folio Final: 1.326
 Número de Inscripción: 29 Número de Repertorio: 8.397
 Oficina donde se guarda el original: Notaría Cuarta
 Nombre del Cantón: Manta
 Fecha de Otorgamiento/Providencia: viernes, 14 de noviembre de 2014
 Escritura/Juicio/Resolución:
 Fecha de Resolución:



a.- Observación:

CONSTITUCION AL REGIMEN DE PROPIEDAD HORIZONTAL DEL EDIFICIO DENOMINADO
 P R T G M A R E

b.- Apellidos, Nombres y Domicilio de las Partes:

Calidad	Cédula o R.U.C.	Nombre y/o Razón Social	Estado Civil	Domicilio
Propietario	30-000000051658	Banderas Kerisit Pascale	Casado(*)	Manta
Propietario	30-000000051660	Compañía Pacific Park Cia Ltda Pacipark		Manta

c.- Esta inscripción se refiere a la(s) que consta(n) en:

Libro:	No. Inscripción:	Fee. Inscripción:	Folio Inicial:	Folio Final:
Compra Venta	1325	14-nov-2014	1325	1326



Planos 43 24-nov-2014



Planos

Inscrito el: lunes, 24 de noviembre de 2014

Tomo: 1 Folio Inicial: 843 - Folio Final: 852

Número de Inscripción: 43 Número de Repertorio:

Oficina donde se guarda el original: Notaría Cuarta

Nombre del Cantón: Manta

Fecha de Otorgamiento/Providencia: viernes, 14 de noviembre de 2014

Escritura/Juicio/Resolución:

Fecha de Resolución:

a- Observaciones:

CONSTITUCION DE PLANOS DEL EDIFICIO DENOMINADO "PORTOMARE"

b- Apellidos, Nombres y Domicilio de las Partes:

Calidad	Cédula o R.U.C.	Nombre y/o Razón Social	Estado Civil	Domicilio
Propietario	80-0000000051658	Banderas Kerisit Pascale	Casado(*)	Manta
Propietario	80-0000000051660	Compañía Pacific Park Cia Ltda Pacipark		Manta

c- Esta inscripción se refiere a la(s) que consta(n) en:

Libro:	No. Inscripción:	Fec. Inscripción:	Folio Inicial:	Folio Final:
Compra Venta	1344	24-may-2012	25528	25544

TOTAL DE MOVIMIENTOS CERTIFICADOS:

Libro	Número de Inscripciones	Libro	Número de Inscripciones
Planos	1		
Compra Venta	3		
Propiedades Horizontales	1		

Los movimientos Registrales que constan en esta Ficha son los únicos que se refieren al predio que se certifica.

Cualquier enmendadura, alteración o modificación al texto de este certificado lo invalida.

Emitido a las: 12:05:08 del viernes, 28 de noviembre de 2014

A petición de: Helger Torres

Elaborado por: Maira Dolores Salto Mendonza
131013711-0




Validez del Certificado 30 días, Excepto que se diera un traspaso de dominio o se emitiera un gravamen.

El interesado debe comunicar cualquier error en este Documento al Registrador de la Propiedad.



Jaime E. Delgado Intriago
Firma del Registrador




Certificación impresa por: Mays

Ficha Registral: 48915

Página: 1 de 1

REPÚBLICA DEL ECUADOR
170307541-4
MONTALVO BUSTAMANTE JORGE ALFONSO AGUSTIN
FIDELIDAD QUITESCORRALAZ MAREZ
1978
1982
1986
1990
1994
1998
2002
2006
2010



REPÚBLICA DEL ECUADOR
MANTA PROVINCIA ZARZAVEL
MONTALVO BUSTAMANTE JORGE ALFONSO AGUSTIN
31/02/2009
0702889



067
0176
1703075414
CERTIFICADO DE VOTACION
AL FOMENTO INSTITUCIONES ELECTORALES
CERTIFICADO Cedula
MONTALVO BUSTAMANTE JORGE ALFONSO AGUSTIN
CIRCUNSCRIPCION 1
MANTA 1
PARROQUIA 1
ZONA 1
Municipio de Guanta

Abg. Eliseo Cepeda Menéndez
Notaria Pública Guanta
Manta - Ecuador

**REGISTRO UNICO DE CONTRIBUYENTES
SOCIEDADES**

NUMERO RUC: 1301767519001
 RAZON SOCIAL: PACIFIC PARK CIA. LTDA. PACIPARK
 NOMBRE COMERCIAL:
 CLASE CONTRIBUYENTE: OTROS
 ABOG. LEGAL / AGENTE DE RETENCION: MONTALVO BUSTAMANTE JORGE ALFONSO AGUSTIN
 CONTADOR: ESPINOZA CEVALLOS MARTHA EULALIA
 REC. INICIO ACTIVIDADES: 26/04/2009 FEC. CONSTITUCION: 20/04/2009
 REC. INSCRIPCION: 20/11/2009 FECHA DE ACTUALIZACION:

ACTIVIDAD ECONOMICA PRINCIPAL:
 COMPRA, VENTA, ALQUILER Y EXPLOTACION DE BIENES INMUEBLES.
 DIRECCION PRINCIPAL:
 P.O. BOX: MANTA; Cantón: MANTA; Parroquia: MANTA; Barrio: MURCIELAGO; Calle: M3; Número: 5/N
 Inmueble: Av. 24 Edificio: FORTALEZA Referencia ubicación: ATRAS DE SUPERMAXI Teléfono Trabajo: 062670724

- OBIGACIONES TRIBUTARIAS:
- ANEXO DE COMPRAS Y RETENCIONES EN LA FUENTE POR OTROS CONCEPTOS
 - ANEXO DE RELACION DEPENDENCIA
 - DECLARACION DE IMPUESTO A LA RENTA SOCIEDADES
 - DECLARACION DE RETENCIONES EN LA FUENTE
 - DECLARACION MENSUAL DE IVA

DE ESTABLECIMIENTOS REGISTRADOS: ABIERTOS: 1
 JURISDICCION: PROVINCIA DE MANABI MANABI CERRADOS: 9

Abg. Eloy Cealero Hernández
 Notaría Pública Cuarta
 Manta - Ecuador



Firma del Contribuyente Servicio de Rentas Internas

REGISTRO UNICO DE CONTRIBUYENTES SOCIEDADES

NUMERO RUC: 1351757919001
 RAZON SOCIAL: PACIFIC PARK CIA. LTDA. PACIPARA

ESTABLECIMIENTOS REGISTRADOS:

Nº ESTABLECIMIENTO	CIT	ESTADO	ABERTO	MAI R Z	FEC. INICIO ACT.	FECHA CIERRE

ACTIVIDADES ECONOMICAS:


COMPRAS, VENTA A DOBLER Y EXPLOTACION DE BIENES MUEBLES.

DIRECCION ESTABLECIMIENTO:

Provincia: MANABÍ Cantón: MANTA Parroquia: MANTA Barrio: MURCIELAGO Calle: M2 Número: Sin Intersección A/ D
 Referencia: ATRAS DE SUPERMAXI Edificio: FUERTELEZA Teléfono Trabajo: 052612729

Abg. Wilson C. ...
Notaría Pública Cuarta
 Maná - Ecuador






CAJA DEL CONTRIBUYENTE
 Logotipo simplificado MANTENTE VIGENTE
 Fecha y hora: 11/01/2018

PACIFIC PARK CIA LTDA PACIPARK.

Quito, 16 de diciembre del 2011

Señor
Jorge Alfonso Agustín Montalvo Bustamante
Ciudad.-


De mis consideraciones:

Tengo el agrado de manifestarle que la Junta General Universal de Socios de la Compañía **PACIFIC PARK CIA LTDA PACIPARK**, celebrada el 15 de diciembre del 2011, decidió por unanimidad elegirle como GERENTE GENERAL de la misma. De acuerdo a los Estatutos de la Compañía, a usted le corresponde la representación legal de la empresa en lo judicial y extrajudicial. Durará CINCO años en su cargo a partir de la fecha de inscripción en el Registro Mercantil.

La Compañía **PACIFIC PARK CIA LTDA. PACIPARK**, se constituyó mediante escritura pública celebrada el dieciocho de marzo del dos mil nueve, ante el Notario Cuarto de Manta, doctor Simón Zambrano Vences, siendo inscrita en el Registro Mercantil de Manta el veinte de abril del dos mil nueve.

La Compañía **PACIFIC PARK CIA LTDA. PACIPARK**, cambió su domicilio del cantón Manta al cantón Quito, como consta de la escritura pública celebrada ante el Notario Vigésimo Octavo de Quito, Doctor Jaime Andrés Acosta Holguín, el veintiséis (26) de enero del año dos mil once, inscrita en el Registro Mercantil de Quito el 16 de noviembre del 2011.

Atentamente,


Pablo Vela Vallejo
Presidente Ad-Hoc de la Junta

En la presente fecha acepto el cargo de GERENTE GENERAL de la Compañía **PACIFIC CIA LTDA. PACIPARK**, para el cual he sido designado.


Con esta fecha queda inscrito en el

Quito, 16 de diciembre del 2011

17488

142

27 DIC 2011


Sr. Jorge Alfonso Agustín Montalvo Bustamante
CC

C.V.

REGISTRO MERCANTIL



ACTA DE LA JUNTA GENERAL EXTRAORDINARIA Y UNIVERSAL
DE
SOCIOS DE LA COMPAÑIA PACIFIC PARK CIA. LTDA.

En la ciudad de Quito, a los 2 días del mes de Diciembre del año dos mil catorce, en el domicilio principal de la Compañía, ubicado en la Avenida Amazonas N34-311 y Avenida Atahualpa de esta ciudad de Quito, siendo las 10:30, se reúne en Junta General Extraordinaria y Universal, los socios de la Compañía PACIFIC PARK CIA. LTDA.: señor Jorge Montalvo Bustamante y el señor Ricardo Montalvo.

Hallándose reunidos el cien por ciento 100% de la totalidad del Capital Social, la Junta General se entiende legalmente convocada y reunida para tratar los asuntos que los socios resuelvan por unanimidad.- Preside la sesión el señor Ricardo Montalvo Espinosa y actúa como Secretario el señor Jorge Montalvo Bustamante.

El Secretario informa que está reunido la totalidad del capital social, y en consecuencia se declara instalada la sesión y da lectura al siguiente orden del día:

1.- Autorizar al gerente general de la compañía, señor Jorge Alfonso Montalvo Bustamante a efectuar la venta de los departamentos del Edificio Portomare ubicado en la ciudad de Manta y proceder con la suscripción de las escrituras de compra venta.

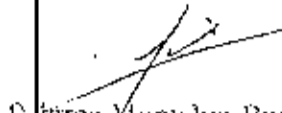
Toma la palabra el señor Jorge Montalvo Bustamante y pide se le autorice para la firma de todos los documentos concernientes las escrituras anteriormente mencionadas.

Puesta a consideración la propuesta, la Junta General, con el voto favorable de todos los socios que representan el cien por ciento del Capital Social, resuelve:

Abg. Eliseo Cedeño Piñández
Notaría Pública
Manta Ecuador

AUTORIZAR AL SEÑOR JORGE MONTALVO A REALIZAR LA VENTA DE
DEPARTAMENTOS DEL EDIFICIO PORTOMARE UBICADO EN LA
CIUDAD DE MANTA Y PROCEDER CON LA SUCRIPCION DE LAS ESCRITURAS
DE COMPRA VENTA.

Si a haber otros puntos que tratar se concede un receso para la redacción del acta, luego de lo cual se reinstala la sesión, se da lectura del acta, siendo aprobada con el voto favorable de todos los socios presentes que representan la totalidad del capital social, sin modificaciones.- Se levanta la sesión a las 11:30.-


D. Jorge Montalvo Bustamante
SOCIO
Secretario de la Junta


D. Ricardo Montalvo Espinosa
SOCIO
Presidente de la Junta

REPUBLICA DEL ECUADOR
 DIRECCIÓN NACIONAL DE REGISTRO CIVIL
 CÉDULA DE CIUDADANÍA
 N.º 1765289228

APellidos y Nombres: BANDERAS KERISIT CARLOS ALBERTO
 CATELIS ALBERTO
 LUGAR DE NACIMIENTO: QUITO
 FECHA DE NACIMIENTO: 08-08-78
 NACIONALIDAD: ECUATORIANA
 SEXO: M
 ESTADO CIVIL: CASADO
 CLASE DE CÉDULA: ORDINARIA

PROFESIÓN: BACHILLERATO
 ESCUELA DE GRADUACIÓN: ESCUELA PRIVADA VZ334222

APellidos y Nombres: BANDERAS YELA DRESO ELIZABETH
 APellidos y Nombres de la Madre: KERISIT MARIE SERRAZE

LUGAR Y FECHA DE EXPEDICIÓN: QUITO, 09-04-15
 FECHA DE EXPIRACIÓN: 09-04-18

REPUBLICA DEL ECUADOR
 CONSEJO NACIONAL ELECTORAL CNE

CERTIFICADO DE VOTACIÓN
 ELECCIONES SECCIONALES 23-FEB-2014

008
 008 - 0196 1765289228
 BANDERAS KERISIT CARLOS ALBERTO

PROVINCIA	DESCRIPCIÓN	1
QUITO	URBANA	1
CANTÓN		2004

Junta Organizadora de la Junta

Abg. Elsy Cedeno Menéndez
 Notaria Pública Cuarta
 Manabí - Ecuador

CÓDIGO: 2014.13.08.04.P5198

PODER GENERAL : OTORGA LA SEÑORA PASCALE BANDERAS KERISIT ; A FAVOR DEL SEÑOR CARLOS ALBERTO BANDERAS KERISIT .-



CUANTÍA : INDETERMINADA

En la ciudad de San Pablo de Manta, cabecera del cantón Manta, Provincia de Manabí, República del Ecuador, hoy día viernes veinticinco de Julio del año dos mil catorce, ante mí, Abogada ELSYE CEDEÑO MENENDEZ, Notaria Pública Cuarta del cantón Manta, comparece y declara, por una parte, en calidad de "PODERDANTE" la SEÑORA PASCALE BANDERAS KERISIT, por sus propios derechos, a quienes de conocer doy fe, en virtud de haberme exhibido sus cedula de ciudadanía que corresponden a los números 170539840-0 , cuya copia debidamente certificada por mí, agrego a esta escritura pública. La Poderdante es de nacionalidad Ecuatoriana, mayor de edad, de estado civil casada pero con separación de bienes, domiciliada en Francia y de transito en esta ciudad de Manta; y, por otra parte, en calidad de MANDATARIO, el SEÑOR CARLOS ALBERTO BANDERAS KERISIT , por sus propios derechos, a quien de conocer doy fe, en virtud de haberme exhibido su cédula de ciudadanía que corresponden a los números 29922-8 , cuya copia debidamente certificada por mí, agrego a esta escritura pública. El Mandatario es de nacionalidad ecuatoriana, mayor de edad, de estado civil casado , domiciliado en Quito y de transito en esta ciudad de Manta.- Advertidos que fueron los comparecientes por mí la señora Notaria de los efectos y resultados de esta escritura, así como examinados que fue en forma aislada y separada, de que comparecen al otorgamiento de esta escritura de PODER GENERAL, sin coacción, amenazas, temor reverencial ni


Ala
Año: ELSYE Cedeno Menendez
Notaria Pública Cuarta
Manta - Ecuador

NOTARIA PÚBLICA CUARTA
MANTA - MANABI

promesa o seducción, me piden que eleve a Escritura Pública el texto de la minuta cuyo tenor literario es como sigue: SEÑORA NOTARIA.- En el Registro de Escrituras Públicas a su cargo, sírvase insertar una de PODER GENERAL, al tenor de las siguientes cláusulas: PRIMERA: OTORGANTE.- Interviene en la celebración de este instrumento, por una parte, la SEÑORA PASCALE BANDERAS KERISIT, a quien más en adelante se le llamara LA PODERDANTE; y, por otra parte, el SEÑOR CARLOS ALBERTO BANDERAS KERISIT, a quien más en adelante se le llamara EL MANDATARIO. La comparecientes declaran ser Ecuatorianos, mayores de edad y la primera domiciliada en Francia y de transito en esta ciudad de Manta, y el segundo tiene su domicilio en la ciudad de Quito y de transito en esta ciudad de Manta. SEGUNDA: PODER GENERAL.- Por medio de este instrumento público, la señora PASCALE BANDERAS KERISIT, confieren PODER GENERAL, amplio y suficiente cual en derecho se requiere a favor del SEÑOR CARLOS ALBERTO BANDERAS KERISIT, portador de la cédula de ciudadanía que corresponde a los 170529922-8, para que en su nombre y representación realice los siguientes trámites: a) Administre, compre, venda, done e hipoteque en forma general y/o parcial o como mejor convenga a los intereses de la Poderdante, los bienes muebles e inmuebles, para tal efecto suscriba la Escritura Pública de Compraventa y/o Promesa de Compraventa, Donación, Garantía Económica, Hipoteca - Mutuo Hipotecario y autorice su inscripción en el Registro de la Propiedad correspondiente, además para que estos contratos pueda reciliarlos; todo esto en cualquier parte del país; para que de los bienes adquiridos pueda realizar cualquier trámite ante cualquier municipio o notaría del país para que estos sean declarados en propiedad Horizontal. b) Concurra a cualquier Empresa Pública de Agua Potable del país, Corporación Nacional de Telecomunicaciones CNT S.A. y

NOTARIA PÚBLICA CUARTA
MANTA - MANABI


Corporación Nacional de Electrificación C.N.E.L y proceda a firmar
 contratos, realizar pagos, como también suscriba reclamos y/o acuerdos,
 etcétera; c) Suscriba contrato de arrendamiento, así como también para
 que proceda a pagar los cánones de arrendamiento; para que en mi
 nombre inicie y/o continúe con las acciones legales tendientes a los
 arriendos de los bienes que le son encomendados, proponga demandas
 de inquilinato, peticiones de desahucio, desalojos, conclusión de contratos,
 etcétera, cuando el caso lo exija. Además para que pueda plantear toda
 clase de demandas, contestar demandas de consignación y otras, en los
 juicios que estuvieren propuestos o los que se propusieren a futuro, y
 los que sobrevengan a éstos referentes exclusivamente a los bienes que
 se encomiendan; d) Contraiga cualquier clase de obligaciones inclusive
 solidarias con otras personas; e) Garantice solidaria e hipotecariamente
 obligaciones de terceros; f) Adquiera, aún por remate, reciba en
 arriendo, administración, etcétera, toda clase de bienes muebles e
 inmuebles, derechos y acciones, papeles fiduciarios, valores y más
 cosas; g) Abra, mantenga o cierre mis Cuentas Corrientes y de Ahorro
 en los Bancos de la localidad, Mutualistas, Financieras, manejables con
 chequeras, libretas u órdenes de pago; h) Gire, endose, ceda, retire,
 cobre, etcétera, cheques, comprobantes de retiro y depósitos en mi
 libretas de ahorros y cuentas corrientes, letras de cambios, pagarés,
 Bonos, Garantías Bancarias y otros documentos de crédito; i)
 Presente a la Poderdante en toda clase de juicios, civiles y penales,
 el sea o deba ser parte o tenga algún interés; j) Presente y/o
 conteste demandas Civiles, Laborales, Reinvidicatorias, Penales, Verbal
 Sumarias, Ordinarias, Ejecutivas, ante los respectivos Juzgados, Fiscalías y
 Tribunales de la República del Ecuador ya sean que la proponga, estén
 propuestas o que le propusieren, para tal efecto solicite diligencias o
 actos preparatorios tales como : Inspecciones Judiciales, Confesiones



U
 # 59. E. Isidoro Cedeno Menéndez
 Notario Público Cuarta
 Cantón Manta - Manabí
 Ecuador

Judiciales, exhibición de documentos; solicitar desahucos, presentar acusaciones particulares, etcétera, debiendo efectuar todas y cada una de las diligencias procesales a que hubiere lugar; asista audiencia preliminar de la demanda y formulación de pruebas, así como a la audiencia definitiva; llegue a un arreglo judicial y/o extrajudicial favorable a mis intereses; concurra a la Comisaría, Defensoría del Pueblo, Policía Nacional y realice todos los trámites para la defensa de su representada. Así mismo se lo faculta para que contrate y delegue a un Abogado en el libre ejercicio de la profesión para tal efecto se le otorga las prerrogativas determinadas en los artículos Treinta y ocho y siguientes del Código de Procedimiento Civil, inclusive las facultades determinadas en el artículo Cuarenta y cuatro del Código de Procedimiento Civil, que de por sí requieren de cláusula especial; k) Concurra a cualquier banco de la localidad y proceda a aperturar cuenta de integración de capital; l) Apruebe el nombre de la Compañía; ll) Suscriba las Escrituras Públicas de Constitución de Compañía, Reformas, Aumentos, Cesión, Disolución y/o Liquidación de Compañía, autorice su inscripción en el Registro Mercantil correspondiente, como también su respectiva marginación, acepte nombramientos o renuncie a ellos; pueda vender y transferir acciones en las cuales sea partícipe o accionista; pueda firmar cartas de transferencia de acciones, endosos o transferencias de títulos de acciones m) Concurra al Servicio de Rentas Internas y suscriba todos los documentos que sean necesarios, incluso en su calidad de gerente o presidente de una compañía; n) Solicite y suscriba cualquier documento en la Superintendencia de Compañías; ñ) Acepte nombramientos; o) Celebre toda clase de actos y contratos Rectificación, Revocar, Resciliación, (se comprende también transacciones) inclusive aquellos que requieren poderes o cláusulas especiales e intervenga en su participación; p) Obtenga y otorgue en todo el territorio Ecuatoriano, ante cualquier entidad cancelaciones y levantamientos

de hipotecas celebre Extinciones de Patrimonio Familiar, Informaciones
 Sumarias, Declaraciones Juramentadas, Confesiones Judiciales, reconozca
 la personalidad del Poderdante como si fuere propia, etcétera; q) Acepte
 o repudie herencias, donaciones; r) Pacte precio, cobre y reciba todo
 lo que le debiere y corresponda a la Poderdante; s) En fin, haga
 todo cuanto pudiera hacer el otorgante en persona, de modo que nada
 quede excluido de este poder, inclusive se le otorgan las facultades
 para que pueda delegar el presente Poder a un profesional de derecho
 sólo a efectos de Procuración Judicial, facultándole al citado
 profesional para que haga uso de las atribuciones determinadas en los
 Artículos treinta y ocho y siguientes del Código de Procedimiento Civil,
 inclusive las determinadas en el Artículo cuarenta y cuatro del mismo
 cuerpo legal que de por sí requieren de cláusula especial; y, t) Los
 actos y contratos a que se refiere este Poder General, podrá celebrarlos
 el Mandatario respecto de cualquier persona natural o jurídica, de
 derecho privado o público, ya sean estas Instituciones Financieras, de
 Créditos o Bancarias, Judiciales, Administrativas, de Migración, Policía
 Nacional o bien ante el Instituto Ecuatoriano de Seguridad Social o
 ante el Servicios de Rentas Internas S.R.I. Al efecto, se confiere al
 Mandatario todas las facultades necesarias para el cabal cumplimiento
 de este mandato, como es la voluntad de la Poderdante, sin que en
 ningún caso se alegue falta o insuficiencia de poder.- La Poderdante
 aprueba desde ahora todo cuanto el Mandatario haga en ejercicio de
 este poder. **TERCERA : ACEPTACIÓN.-** El Mandatario señor
ALBERTO BANDERAS KERISIT, acepta el mandato
 y promete cumplirlo fielmente.- **LAS DE ESTILO**.- Usted
 Notaria, se dignará agregar las demás cláusulas de estilo para la
 validez de la presente Escritura Pública cuya cuantía por su
 naturaleza tiene el carácter de indeterminada. Hasta aquí la minuta que



Abg. Elvira Cordero Aguirre
 Notaria Pública Cuarta
 Manta - Ecuador
 Manta - Ecuador

junto con los documentos anexos y habilitantes que se incorpora queda elevada a Escritura Pública con todo el valor legal, y que, a los comparecientes aceptan en todas y cada una de sus partes, minuta que está firmada por el Abogado PAÚL MOLINA JOZA. Matrícula número: Trece - Dos mil ocho - Ciento noventa y ocho del FORO DE ABOGADOS, para la celebración de la presente escritura se observaron los preceptos y requisitos previstos en la ley notarial; y, leída que le fue a los comparecientes por mí la señora Notaria, se ratifica y firma conmigo en unidad de acto quedando incorporada en el protocolo de esta notaria, de todo cuanto. DOY FE.-9



Pascale Banderas Kerisit
Pasaporte No.- 170539840-0



LA NOTARIA.-

Act

REPÚBLICA DEL ECUADOR

CIUDADAMA

178538840-0



INCLUIDA EN EL REGISTRO PRIVADO

MANIFIESTA

MANIFIESTA

MANIFIESTA

MANIFIESTA

MANIFIESTA

MANIFIESTA

MANIFIESTA

MANIFIESTA

MANIFIESTA

MANIFIESTA



3177515

Ely
Abg. Elsy Cedeño Menéndez

Notaria Pública Cuarta

Mañá - Ecuador

Abg. Elsy Cedeño Menéndez

Notaria Pública Cuarta

Mañá - Ecuador

ESTAS ⁰⁴ FOJAS ESTÁN
RUBRICADAS POR MÍ
Ab. Elsy Cedeño Yañénder

COPIA AUTORIZADA Y ANOTADA, CONFORME CON SU ORIGINAL, CONSTANTE EN EL PROTOCOLO A MI CARGO, AL QUE ME REMITO, A PETICION DE PARTE INTERESADA. CONGIERO ESTE SEGUNDO TESTIMONIO, ENTREGADO EL MISMO DIA DE SU OTORGAMIENTO. CODIGO: 2011 13.08.04.P5198. - DOY FE. ^g



Elsy Cedeño Yañénder
Ab. Elsy Cedeño Yañénder
Notaria Pública Cuarta
Manta - Ecuador

REPUBLICA DEL ECUADOR
 DIRECCION GENERAL REGISTRO CIVIL
 IDENTIFICACION Y RELACIONES
 Cedula de Identificación
 1703121598
 ESTADO CIVIL: Casado
 RAMIRO ALFREDO
 SOTOMAYOR MARTINEZ

INSTRUCCION
 RACIONALIZADO
 SECRETARIA
 ASISTENTE SOCIAL DEL TALLER
 SALVADOR JAMES GUSTAVO
 MERA LA ROSA
 FECHA DE EXPIRACION
 2027-09-16

Salvador James Gustavo Mera La Rosa



REPUBLICA DEL ECUADOR
 CONSEJO NACIONAL ELECTORAL
 CERTIFICADO DE VOTACION
 ELECCIONES SECCIONALES 11-FEB-2014
 013-0206 1703121598
 NUMERO DE CERTIFICADO CEBULA
 SALVADOR MERA SONTA CECILIA
 RICHINCHA
 PROVINCIA QUITO
 CANTON
 CIRCUNSCRIPCION PUEMBO
 ZONA
 PRESIDENTE DE LA JUNTA

ay
 Abg. Elsy Cedeño Meméndez
 Notaria Pública Cuarta
 Manta - Ecuador

REPUBLICA DEL ECUADOR
 DIRECCIÓN GENERAL DE REGISTRO CIVIL
 IDENTIFICACIONES ESELELAC

170001772-A

FECHA DE EMISIÓN: 15/07/12

CITADANIA: ECUATORIANA

APellidos y Nombres: SOTOMAYOR MARTINEZ RAMIRO ALFREDO

FECHA Y LUGAR DE NACIMIENTO: QUITO

ESTADO CIVIL: CASADO

SONIA DECILIA SALVADOR MERA

INSTRUCCION SUPERIOR

PROFESION Y CATEGORIA: LEGAL CIVIL

APellidos y Nombres del Padre: SOTOMAYOR RAMIREZ

APellidos y Nombres de la Madre: MARTINEZ MARIA CELFINA

LUGAR Y FECHA DE EMISION: QUITO

FECHA DE EXPIRACION: 2023-12-04

REPUBLICA DEL ECUADOR
 CONSEJO NACIONAL ELECTORAL

CERTIFICADO DE VOTACION

014

014 - 0191

1700017724

NUMERO DE CERTIFICADO: SOTOMAYOR MARTINEZ RAMIRO ALFREDO

FECHA: 15/07/12

PROVINCIA: QUITO

CANTON: PUEBLO VIEJO

SECRETARIA DE LA JUNTA

Ej.

Abg. Elyse Caceres Menéndez
 Notaria Pública Cuarta
 Manabí - Ecuador


EDIFICIO PORTOMARE

Manta, 19 de Noviembre del 2014

CERTIFICACIÓN

La Administración del Edificio Portomare, ubicada en la Calle M-1 del Barrio Murciélago de esta ciudad, Certifica que Revisados los respectivos registros, se desprende que el propietario del Departamento 4-A, Parqueadero N° G-14 y G-15, Bodega B-8, del Edificio antes mencionado no mantiene ninguna obligación pendiente y se encuentra al día en el pago de las alícuotas.


Sr. José Luis Mendoza
ADMINISTRADOR
EDIFICIO PORTOMARE
Telef. 0987357471


Ing. H. Isy Cedeño Menéndez
Notaría Pública Cuarta
Manta - Ecuador

Manta-Manabí, Calle M-1 y Avenida 24

Teléfono. 0987357471

REPÚBLICA DEL ECUADOR



CIUDADANA
MENDOZA OMBRO
JOSE LUIS
ASBON CALDERON
CARMEL ALBAZANO
ALEXANDRO

ESTADO CIVIL
CONYUGES
COLONIA URBANA
PORTO VILA
1308120267

TESTAMENTO

012

012-6201

1308120267

MENDOZA OMBRO JOSE LUIS

ASBON CALDERON
CARMEL ALBAZANO

Abg. Eloy Cedeno Menendez
Notaria Pública Cuarta
Manabá - Ecuador



Nº 405-SM-SMC
Manta, Mayo 06 de 2014

Arquitecto
Casos Banderas Kerisit
Ciudad

De mi consideración:

Para los fines consiguientes, anexo original de la Resolución No. 012-ALC-M-JEB-2014, de fecha 02 de Mayo de 2014, emitida por el Ing. Jaime Estrada Bonilla, Alcalde del Gobierno Autónomo Descentralizado Municipal del cantón Manta, mediante la cual se aprueba la Declaratoria al Régimen de Propiedad Horizontal del Edificio "PORTOMARE" de propiedad de la señora Banderas Kerisit Pascale y de la Compañía Pacific Park Cia., Ltda, ubicado en el Barrio el Murciélagos de la Parroquia Manta del Cantón Manta, signado con la Clave Catastral No. 1130303000.

Sin otro particular, suscribo.

Atentamente,

Soledad Mera Cedeño
SECRETARIA MUNICIPAL

Maria W.

Abg. Elyse Cedeño Menéndez
Notaria Pública Cuarta
Mantiva e Imbabura

Abg. Elyse Cedeño Menéndez
Notaria Pública Cuarta
Mantiva e Imbabura





RESOLUCION ADMINISTRATIVA No. 012
APROBACION DE LA DECLARATORIA DE PROPIEDAD HORIZONTAL AL
EDIFICIO "PORTOMARE"

ING. JAIME ESTRADA BONILLA
ALCALDIA DEL CANTÓN MANTA

CONSIDERANDO:

Que, el Art. 225 de la Constitución de la República del Ecuador, establece: "El sector público comprende: 2. Las entidades que integran el régimen autónomo descentralizado".

Que, el Art. 226 de la Constitución de la República del Ecuador, señala: "Las instituciones del Estado, sus organismos, dependencias, las servidoras o servidores públicos y las personas que actúan en virtud de una potestad estatal ejercerán solamente las competencias y facultades que les sean atribuidas en la Constitución y la ley. Tendrán el deber de coordinar acciones para el cumplimiento de sus fines y hacer efectivo el goce y ejercicio de los derechos reconocidos en la Constitución".

Que, el Art. 227 de la Constitución de la República del Ecuador, dispone: "La administración pública constituye un servicio a la colectividad que se rige por los principios de eficacia, eficiencia, calidad, jerarquía, desconcentración, descentralización, coordinación, participación, planificación, transparencia y evaluación".

Que, el Art. 264 de la Constitución de la República del Ecuador, establece: "Los gobiernos municipales tendrán las siguientes competencias exclusivas sin perjuicio de otras que determine la ley: 2. Ejercer el control sobre el uso y ocupación del suelo en el cantón".

Que, el Art. 60 del Código Orgánico de Organización Territorial, Autonomía y Descentralización, expresa: Le corresponde al Alcalde o Alcaldesa: "h) Decidir el modelo de gestión administrativa mediante el cual deben ejecutarse el plan cantonal de desarrollo y el ordenamiento territorial, los planes de urbanismo y las correspondientes obras públicas; i) Resolver administrativamente todos los asuntos correspondientes a su cargo;..."

Que, el Art. 364.- Código Orgánico de Organización Territorial, Autonomía y Descentralización, señala.- "Los Ejecutivos de los gobiernos autónomos descentralizados podrán dictar o ejecutar para el cumplimiento de sus fines, actos

Manta, 13 de Octubre del 2014




Señor
JOSE LUIS MENDOZA QUIROZ
Presenta

De mis consideraciones:


Pongo en su conocimiento su nombramiento como Administrador del Edificio Factorama de Manta, por el período de UN AÑO.

Por lo antes expuesto le corresponde a usted ser el Representante Legal ante el Servicio de Rentas Internas, Instituto de Seguridad Social y demás entes reguladores y de control, así como la representación judicial y extrajudicial de los copropietarios del Edificio Factorama de Manta, en cuanto se relacionen al régimen de propiedad horizontal del mismo, especialmente sobre el cobro de las cuotas, intereses, multas, reclamos, demandas, acciones y contratos determinados o autorizados por la Ley y reglamentos.

CONFIRMADO

ARQ. CARLOS VANDERAS
C.C. Nº 170529922-8

Acepto la designación de Administrador
Constante en el presente nombramiento.



Abg. Elsy Cedeño Menéndez
Notaria Pública Cuarta
Manta - Ecuador



SR. JOSE LUIS MENDOZA QUIROZ
C.C. Nº 130812324-7

DILIGENCIA DE RECONOCIMIENTOS DE FIRMAS
CODIGO NUMERICO: 2014-13-05-04-D-0055

21/3/2018

En la ciudad de Maná, a los veintinueve días del mes de octubre del año dos mil dieciocho, ante mí, **ELSYE DEBERO BENERDIZ**, Notaria Pública Cuarta del cantón Maná, compareció el señor **JOSE LUIS MENDOZA GUEROZ**, titular de la cédula número 108912334-7. Conforme consta en el documento que se adjunta con la finalidad de reconocer la firma y huella estampada en el documento que antecede al efecto, juramentando que ha en logro y cobrada firma por el señor Notario, notario de los países de perjurio y demás presunciones legales, una vez que las suscritas su firma y huella, excepto que es falsa y lo firma que utiliza en todos los actos públicos / privados en los que suscriere, firmado para constancia en virtud de todo lo expuesto, con lo cual ratifica la presente diligencia que se actúa en el presente que se da a conocer al Acto 10, número 8 de la Ley Municipal Vigente, de conformidad con el artículo 12 de la Ley 12 de 04.




Elsye Debero Benerdiz
Notaria Pública Cuarta
Maná - Ecuador



administrativos, actas de simple administración, contratos administrativos y hechos administrativos".

Que, la Ley de Propiedad Horizontal, en su Art. 19 expresa: "Corresponde a las municipalidades determinar los requisitos y aprobar los planos a que deben sujetarse las edificaciones a las cuales se refiere esta Ley. Los notarios no podrán autorizar ninguna escritura pública sobre constitución o traspaso de la propiedad de un piso o departamento, ni los registradores de la propiedad inscribirán tales escrituras, si no se inserta en ellas la copia auténtica de la correspondiente declaración municipal y del Reglamento de Copropiedad de que tratan los Arts. 11 y 12".

Que, el Reglamento General de la Ley de Propiedad Horizontal, en su Art. 4 textualmente dice: "En la Declaratoria de Propiedad Horizontal, que será aprobada por la respectiva Municipalidad donde se encuentre el bien inmueble, se hará constar la naturaleza y el fin para el cual se construye el condominio estableciéndose, específicamente, si se trata de un conjunto de vivienda, de un centro comercial exclusivamente o de un conjunto mixto. Sobre la base de estas especificaciones se deberá elaborar el respectivo reglamento interno, según sea el caso".

Que, la Ordenanza de Urbanismo, Arquitectura, Uso y Ocupación del Suelo en el Cantón Manta, en su sección 9da., referente a las edificaciones que pueden someterse al régimen de propiedad horizontal, en su artículo 291, expresa: Podrán sujetarse a las normas del régimen de propiedad horizontal las edificaciones que alberguen dos o más unidades de vivienda, oficinas y comercios u otros bienes que de acuerdo a la Ley de Propiedad Horizontal y su Reglamento, sean independientes y puedan ser enajenados individualmente. El artículo 331, manifiesta que para la aprobación de la declaratoria en Régimen de Propiedad Horizontal deben presentarse a la Dirección Municipal de Planeamiento Urbano los siguientes documentos originales: a) Solicitud dirigida al Alcalde o Alcaldesa por el o los propietarios o su procurador común; b) Informe de Aprobación de Planos; c) Seis copias del Estudio de Propiedad Horizontal donde conste la definición de medidas y linderos, áreas comunales, reglamento interno, planos actualizados y el cuadro de alícuotas, firmado por un profesional arquitecto o ingeniero civil; d) Certificado de gravámenes e hipotecas actualizado del Registrador de la Propiedad del Cantón Manta; e) Comprobante de pago del impuesto predial actualizado; y f) En caso de modificatoria a la declaratoria de propiedad horizontal, adjuntará además autorización notariada de todos los copropietarios. El cuadro de alícuotas contendrá específicamente las fracciones correspondientes del total de las áreas de uso privado susceptibles de individualizarse. A las áreas de uso comunal no se asignará alícuotas. El artículo 332 establece que la Dirección Municipal de Planeamiento Urbano en el término de diez días, contados a partir de la fecha de su presentación, elaborará un

Abg. Eliseo Calderón Menéndez
 Notario Público Cuarta
 Manta - Ecuador

Abg. Eliseo Calderón Menéndez
 Notario Público Cuarta
 Manta - Ecuador





informe técnico por escrito, en caso de ser favorable se remitirá al Ejecutivo del GADM-C-Manta, quien a su vez la derivará a la Dirección de Gestión Jurídica, para que en el término de tres días pronuncie su informe y con el mismo el Alcalde o Alcaldesa emita la Resolución de Declaratoria en Régimen de Propiedad Horizontal de bien inmueble, la cual será notificada por la Secretaría General al o los interesados, así como a las direcciones Municipales de Gestión Jurídica; Avalúos y Catastros, Financiero, y Planeamiento Urbano, a fin de que se realice el trámite correspondiente para la legalización de documentos y se proceda con el pago de la tasa respectiva. En caso de que el informe técnico emitido por la Dirección Municipal de Planeamiento Urbano no sea favorable y contenga observaciones, éste será puesto en conocimiento del o los interesados a través de la Secretaría General, para que se efectúen las debidas correcciones y se retome el trámite. Si en el lapso de dos años el o los interesados que hayan obtenido una Declaratoria en Régimen de Propiedad Horizontal, no completaran el trámite respectivo para inscribir la Declaratoria en el Registro de la Propiedad del Cantón, la Declaratoria quedará sin efecto. Si hubiera el interés de mantener el Régimen de Propiedad Horizontal para el bien inmueble, el o los interesados deberán realizar el trámite nuevamente.

Que, mediante comunicación presentada por el Arq. Carlos Banderas Kerisit, dirigida al señor Alcalde, solicita la aprobación de estudio de la declaratoria al Régimen de Propiedad Horizontal del edificio "PORTOMARE", ubicado en la calle M-J del Barrio el Murciélago de la Parroquia Manta, Cantón Manta.

Que, mediante Oficio No. 412-DPUM-JCV, de fecha abril 22 de 2014, la Arq. Janet Cedeño Villavicencia, Directora de Planeamiento Urbano, anexa informe No. 59 elaborado por el Arquitecto Franklin Holguín Briones, Técnico de la Dirección de Planeamiento Urbano, el cual indica lo siguiente:

ANTECEDENTES: Que, la señora Banderas Kerisit Pascale en conjunto con la Compañía Pacific Park Cia. Ltda, son propietarios de un bien inmueble ubicado en el Barrio el Murciélago de la Parroquia Manta del Cantón Manta, signado con clave catastral No. 1130303000, conforme escritura de unificación y formación de solar, inscrita el 24 de mayo de 2012 y autorizada por la Notaría Cuarta del Cantón Manta el 26 de abril de 2012; sobre el cual se ha construido el edificio denominado "PORTOMARE", previa obtención del correspondiente permiso municipal de construcción No. 046-0228-32228 de fecha febrero 04 de 2013. De acuerdo al certificado emitido por el Registrador de la propiedad, con fecha enero 20 de 2014, se señala que actualmente dicho predio se encuentra libre de gravamen y en cumplimiento con el tributo anual de predios urbanos.



2.- DESCRIPCIÓN GENERAL DEL CONJUNTO HABITACIONAL.

El edificio "PORTOMARE", se encuentra construido de acuerdo a lo especificado en el estudio de detalle que se encuentra descrito en el informe NO. 099-FHB de fecha 22 de abril de 2014.

Subsuelo 2: Ubicado sobre los Niveles -4,55m y -5,50m; comprende trece estacionamientos individuales signados como G-22, G-34, G-35, G-36, G-37, G-38, G-39, G-40, G-41, G-42, G-43, G-46 y G-47; dos estacionamientos dobles signados como G-28/G-29 y G-30/G-31; seis estacionamientos individuales que unifican bodega signados como G-23/B-15, G-24/B-16, G-25/B-17, G-33/B-20, G-44/B-23 y G-45/B-22; un estacionamiento doble que unifica bodega signado como G-26/G-27/B-18; siete bodegas individuales signadas como B-14, B-19, B-21, B-24, B-25, B-26 y B-27; existiendo además las respectivas áreas comunes de circulación vehicular y peatonal.

Subsuelo 1: Ubicado sobre los Niveles -1,75m y -2,70m; comprende quince estacionamientos individuales signados como G-1, G-4, G-5, G-6, G-7, G-10, G-11, G-12, G-13, G-14, G-15, G-16, G-17, G-20 y G-21; cinco estacionamientos individuales que unifican bodega signados como G-2/B-2, G-3/B-3, G-9/B-5, G-18/B-10 y G-19/B-11; once bodegas individuales signadas como B-1, B-4, B-6, B-7, B-8, B-9, B-12, B-13, B-28, B-29 y B-30; existiendo además las respectivas áreas comunes de circulación vehicular y peatonal.

Planta Baja: Desarrollada sobre el Nivel +1,05m; comprende un departamento signado como PB-A, poseyendo una terraza privada abierta; existiendo además las respectivas áreas comunes de hall, lobby, administración, jardines y recreación así como también de ingreso vehicular y circulación vertical y horizontal del edificio.

Primera Planta Alta: Desarrollada sobre el Nivel +4,05m; comprende tres departamentos que incluyen terrazas cubiertas; signados como 1-A, 1-B y 1-C, respectivamente; existiendo además las respectivas áreas comunes de circulación vertical y horizontal.

Segunda Planta Alta: Desarrollada sobre el Nivel +7,05m; comprende tres departamentos que incluyen terrazas cubiertas; signados como 2-A, 2-B y 2-C, respectivamente; existiendo además las respectivas áreas comunes de circulación vertical y horizontal.

Tercera Planta Alta: Desarrollada sobre el Nivel +10,05m; comprende tres departamentos que incluyen terrazas cubiertas; signados como 3-A, 3-B y 3-C, respectivamente; existiendo además las respectivas áreas comunes de circulación vertical y horizontal.

Cuarta Planta Alta: Desarrollada sobre el Nivel +13,05m; comprende tres departamentos que incluyen terrazas cubiertas; signados como 4-A, 4-B y 4-C, respectivamente; existiendo además las respectivas áreas comunes de circulación vertical y horizontal.

Manabá
 Notaría Pública Cuarta
 Manabá, Ecuador
 Notario: *Elisbeth Hernández*
 Escribano: *Manabá*





Quinta Planta Alta: Desarrollada sobre el Nivel +19,05m; comprende tres departamentos que incluyen terrazas cubiertas, señalados como 5-A, 5-B y 5-C, respectivamente, existiendo además las respectivas áreas comunes de circulación vertical y horizontal.
 Sexta Planta Alta: Desarrollada sobre el Nivel +19,05m; comprende tres departamentos que incluyen terrazas cubiertas, señalados como 6-A, 6-B y 6-C, respectivamente, existiendo además las respectivas áreas comunes de circulación vertical y horizontal.
 Séptima Planta Alta: Desarrollada sobre el Nivel +22,05m; comprende tres departamentos que incluyen terrazas cubiertas, señalados como 7-A, 7-B y 7-C, respectivamente, existiendo además las respectivas áreas comunes de circulación vertical y horizontal.
 Octava Planta Alta: Desarrollada sobre el Nivel +25,05m; comprende tres departamentos que incluyen terrazas cubiertas, señalados como 8-A, 8-B y 8-C, respectivamente, existiendo además las respectivas áreas comunes de circulación vertical y horizontal.
 Novena Planta Alta: Desarrollada sobre el Nivel +28,05m; comprende tres departamentos que incluyen terrazas cubiertas, señalados como 9-A, 9-B y 9-C, respectivamente, existiendo además las respectivas áreas comunes de circulación vertical y horizontal.
 Décima Planta Alta: Desarrollada sobre el Nivel +31,05m; comprende tres departamentos, señalados como PH-A Planta Baja, poseyendo terrazas abiertas Norte (N) y Sur (S), PH-B Planta Baja, poseyendo terraza abierta Norte; PH-C Planta Baja que incluye terraza cubierta; existiendo además las respectivas áreas comunes de circulación vertical y horizontal.
 Décima Primera Planta Alta: Desarrollada sobre el Nivel +34,05m; comprende tres departamentos, señalados como PH-A Planta Alta; PH-B Planta Alta; PH-C Planta Alta poseyendo terraza cubierta; existiendo además las respectivas áreas comunes de circulación vertical y horizontal.
 Décima Segunda Planta Alta - Terraza: Desarrollada sobre el Nivel +37,05m; comprende dos terrazas señaladas como PH-A Piso 2 y PH-B Piso 2; dos BRQ señalados como PH-A Piso 2 y PH-B Piso 2; existiendo además las respectivas áreas comunes de Terraza Comunal, Sala de Máquinas, Bombas y de circulación vertical y horizontal.

3.- AREAS GENERALES

AREA TOTAL DE TERRENO:	1.157,31m ²
AREA TOTAL DE CONSTRUCCION	6.943,73m ²
AREA COMUN:	2.302,23m ²
AREA NETA VENDIBLE	4.641,55m ²
Construidas:	4.319,55m ²
Abiertas (terrazas)	321,95m ² = 32,19%

Notaría y Mision Cuarta
 Mente - Mendez






4. CONCLUSIONES:

Al haberse presentado a la indicada Dirección los planos correspondientes del Edificio "PORTOMARE" y por cumplir con todos los requisitos previstos en la Ordenanza y a la documentación requerida, el mencionado Edificio de propiedad de la señora Banderas Kerisit Pascual y de la Compañía Pacific Park Cia. Ltda, ubicado en el Barrio el Murciélagos de la Parroquia Manta del Cantón Manta, signado con la Clave Catastral No. 1130303000, puede ser declarado por este Gobierno Municipal al Régimen de Propiedad Horizontal.

Que, mediante memorando No. 297-DGJ-CCHCH de fecha 02 de mayo de 2014, el Ab. Carlos Chávez Chica, en su calidad de Procurador Síndico Mepal, emitió pronunciamiento legal, en los siguientes términos: "En virtud de lo preceptuado en el Art. 332 de la Ordenanza de Urbanismo, Arquitectura, Uso y Ocupación del Suelo en el Cantón Manta, emito pronunciamiento favorable en torno al informe presentado por la Arq. Janeth Cedeño, Directora de Planeamiento Urbano del Gobierno Autónomo Descentralizado Municipal del Cantón Manta, en lo concerniente a la solicitud de declaratoria al Régimen de Propiedad Horizontal del Edificio "PORTOMARE", por lo que considero pertinente atender lo requerido por sus propietarios Banderas Kerisit Pascual y Compañía Pacific Park Cia. Ltda, por cuanto cumple con los parámetros técnicos que se amerita y requisitos previstos en la Ordenanza de Urbanismo, Arquitectura, Uso y Ocupación del Suelo en el Cantón Manta; ante ello, corresponde señor Alcalde, en su calidad de Primera Autoridad del Ejecutivo del Gobierno Autónomo Descentralizado Municipal, dicte resolución administrativa disponiendo que se protocolice la resolución de declaratoria de incorporación al Régimen de Propiedad Horizontal del Edificio "PORTOMARE", de propiedad de la señora Banderas Kerisit Pascual y de la Compañía Pacific Park Cia. Ltda, ubicado en el Barrio el Murciélagos de la Parroquia Manta del Cantón Manta, signado con la Clave Catastral No. 1130303000 y la misma se inscriba en el Registro de la Propiedad, para que este acto administrativo quede debidamente perfeccionado".

En virtud de lo expuesto y en uso de las atribuciones conferidas en el Art. 60 literales h) e l) y 364 del Código Orgánico de Organización Territorial, Autonomía y Descentralización, señor Alcalde de Manta, como máxima Autoridad Ejecutiva del GAD-Manta.

Notaría Pública Cuarta
Manta - Ecuador



RESUELVO:

PRIMERO: Aprobar la Declaratoria de Propiedad Privada del Terreno "PORTOMARE" de propiedad de la señora Banderas Kenia Pineda y de la Compañía Pacific Park City Ltda. ubicado en el Barrio en Maridago de la Parroquia Manta del Cantón Manta, signado con la Clave Catastral No. 1130303007.

SEGUNDO: Que el Secretario General de esta Municipalidad notifique a sus intersecciones así como a las Direcciones Municipales de Gestión Jurídica, Asesoría y Estudios, Finanzas, y Mercantiles Urbanos, a fin de que se realice el trámite correspondiente con la legalización de documento y se proceda con el pago de la tasa respectiva.

Dado y firmado en el despacho de la Alcaldía a los cinco días del mes de mayo de mil novecientos veintidós.

[Handwritten Signature]
Ing. Jaime Estrella Bonilla

ALCALDE DE GOBIERNO AUTÓNOMO DESCENTRALIZADO
MUNICIPAL DEL CANTÓN MANTA

[Handwritten Signature]
Mónica Cordero Diembúñez
Notaría Pública Cuarta
Manta - Ecuador





No. 984-SM-ACA
Manta, Septiembre 18 de 2014

Arquitecto
Carlos Banderas Kerisit
Ciudad

De mi consideración:

Para los fines pertinentes, anexo original de la Resolución No. 017-ALC-M-JOZC-2014, sobre la Modificatoria a la Reforma del Acto Administrativo No. 012-ALC-M-JEB-2014 de fecha 05 de mayo de 2014 de aprobación de la Declaratoria de Propiedad Horizontal del Edificio "PORTOMARE", de propiedad del Arq. Carlos Banderas Kerisit y la Compañía Pacifipark Cia. Ltda., ubicado en el Barrio el Murciélago de la Parroquia Manta, con clave catastral No. 1130303000, en el sentido de hacer constar la variación de áreas; esto es, Área Común de 2.302,23m² a 2.283,53m²; Área Neta Vendible: 4.641,55m² a 4.660,20m²; Área Construida: 4.319,55m² a 4.338,25m²; en virtud de las normas expuestas y acogiendo los informes de la Dirección de Planeamiento Urbano; y, de la Dirección de Gestión Jurídica.

Atentamente,


Abg. Angel Castro Alcivar
SECRETARIO MUNICIPAL

María M.


Abg. Elsy Celedón Méndez
Notaría Pública Cuarta
Manta - Ecuador



RESOLUCIÓN ADMINISTRATIVA No. 017-ALC-M-JOZC-2014
MODIFICATORIA A LA REFORMA DE LA RESOLUCION No. 012-ALC-M-
JEB-2014 SOBRE LA DECLARATORIA DE PROPIEDAD HORIZONTAL DEL
EDIFICIO "PORTOMARE"

Alcaldía Ing. Jorge O. Zambrano Cedeño

CONSIDERANDO:

Que, el artículo 66 en su numeral 6, expresa: "Se reconoce y garantizará a las personas: 26. El derecho a la propiedad en todas sus formas, con función y responsabilidad social y ambiental. El derecho al acceso a la propiedad se hará efectivo con la adopción de políticas públicas, entre otras medidas..."

Que, el artículo 225 de la Constitución de la República del Ecuador, en su numeral 2, expresa: "El Sector Público comprende. Las Entidades que integran el régimen autónomo descentralizado".

Que, el artículo 226 de la Constitución de la República del Ecuador, prescribe: "Las instituciones del Estado, sus organismos, dependencias, las servidoras o servidores públicos y las personas que actúen en virtud de una potestad estatal ejercerán solamente las competencias y facultades que les sean atribuidas en la Constitución y la ley. Tendrán el deber de coordinar acciones para el cumplimiento de sus fines y hacer efectivo el goce y ejercicio de los derechos reconocidos en la Constitución"

Que, el artículo 227 de la Constitución de la República del Ecuador, expresa: "La administración pública constituye un servicio a la colectividad que se rige por los principios de eficacia, eficiencia, calidad, jerarquía, desconcentración, descentralización, coordinación, participación, planificación, transparencia y evaluación;"

Que, el artículo 54 del Código Orgánico de Organización Territorial, Autonomía y Descentralización, señala: "Son funciones del gobierno autónomo descentralizado municipal las siguientes: a) Promover el desarrollo sustentable de su circunscripción territorial cantonal, para garantizar la realización del buen vivir a través de la implantación de políticas públicas cantonales, en el marco de sus competencias constitucionales y legales; c) Establecer el régimen de uso del suelo y urbanístico, para lo cual determinara las condiciones de urbanización, parcelación, lotización, división o cualquier otra forma de fraccionamiento de conformidad con la planificación cantonal, asegurando porcentajes para zonas verdes y aéreas comunales; f) Ejecutar las competencias exclusivas y concurrentes reconocidas por la Constitución y la ley;"

Resolución No. 017-ALC-JOZC-2014/Modificatoria a la Reforma de la Resolución No. 012-ALC-M-JEB-2014 sobre la Declaratoria de Propiedad Horizontal del Edificio "PORTOMARE"

Código Orgánico de Organización Territorial, Autonomía y Descentralización





dicho marco, prestar los servicios públicos y construir la obra pública cantonal correspondiente con criterios de calidad, eficacia y eficiencia, observando los principios de universalidad, accesibilidad, regularidad, continuidad, solidaridad, interculturalidad, subsidiariedad, participación y equidad.

Que, el artículo 55 del Código Orgánico de Organización Territorial, Autonomía y Descentralización, expresa: "Competencias exclusivas del gobierno autónomo descentralizado municipal.- Los gobiernos autónomos descentralizados municipales, tendrán las siguientes competencias exclusivas sin perjuicio de otras que determine la ley: ...; b) Ejercer el control sobre el uso y ocupación del suelo en el cantón";

Que, el artículo 60 del Código Orgánico de Organización Territorial, Autonomía y Descentralización, señala que le corresponde al Alcalde: ...h) Decidir el modelo de gestión administrativa mediante el cual deben ejecutarse el plan cantonal de desarrollo y el de ordenamiento territorial, los planes de urbanismo y las correspondientes obras públicas; i) Resolver Administrativamente todos los asuntos correspondientes a su cargo;...

Que, el artículo 367 del Código Orgánico de Organización Territorial, Autonomía y Descentralización, señala: "Los actos administrativos se extinguen o reforman en sede administrativa de oficio o a petición del administrado. En general, se extinguirán los actos administrativos por el cumplimiento de alguna modalidad accidental a ellos, tales como plazo o condición. Los actos administrativos podrán extinguirse o reformarse en sede administrativa por razones de legitimidad o de oportunidad".

Que, el artículo 368 del Código Orgánico de Organización Territorial, Autonomía y Descentralización señala: Extinción o reforma de oficio por razones de oportunidad.- La extinción o reforma de oficio de un acto administrativo por razones de oportunidad tendrá lugar cuando existen razones de orden público que justifiquen declarar extinguido dicho acto administrativo. El acto administrativo que declara extinguido otro acto administrativo, por razones de oportunidad no tendrá efectos retroactivos. La extinción la podrá realizar la misma autoridad que expidiera el acto o quien la sustituya en el cargo, así como cualquier autoridad jerárquicamente superior a ella.

Que, el artículo 382 del Código Orgánico de Organización Territorial, Autonomía y Descentralización, señala: "Los procedimientos administrativos que se ejecuten en los gobiernos descentralizados observarán los principios de legalidad, celeridad, operación, eficiencia, eficacia, transparencia, participación, libre acceso al expediente, informalidad, inmediación, buena fe y confianza legítima";

Abg. Eliseo Cedeno Merendez
 Notario Público Cuarta
 Circunscripción



Que, el art. 19 de la Ley de Propiedad Horizontal, expresa: "Corresponde a las municipalidades determinar los requisitos y aprobar los planos a que deben sujetarse las edificaciones a las cuales se refiere esta Ley.

Que, el Reglamento General de la Ley de Propiedad Horizontal en su Art. 4 textualmente dice: "En la Declaratoria de Propiedad Horizontal, que será aprobada por la respectiva Municipalidad donde se encuentre el bien inmueble, se hará constar la naturaleza y el fin para el cual se construye el condominio estableciéndose, específicamente, si se trata de un conjunto de vivienda, de un centro comercial exclusivamente o de un conjunto mixto. Sobre la base de estas especificaciones se deberá elaborar el respectivo reglamento interno, según sea el caso".

Que, el Art. 327 de la Ordenanza de Urbanismo, Arquitectura, Uso y Ocupación del Suelo en el Cantón Manta, expresa: Cuando se realicen modificaciones a los planos aprobados, que afecten al uso del suelo, densidades, altura de edificación, ocupación de retiros, superficie construida, alteración de fachadas, será obligatorio la aprobación de planos modificatorios, para ello deberá presentar la siguiente documentación:

- Solicitud planteada ante la Dirección Municipal de Planeamiento Urbano;
- Memoria justificativa de los cambios y modificaciones;
- Certificado del Informe de Regulación Urbana;
- Informe de aprobación y una copia de los planos aprobados;
- Dos copias de los planos modificatorios resaltando los cambios requeridos;
- Si la edificación ha sido declarada en propiedad horizontal, se requerirá la autorización de todos los condóminos; y,
- Si se trata de ampliaciones que comprometan la estabilidad del edificio, se requerirá además informes sobre las características estructurales de las edificaciones y de las instalaciones hidrosanitarias y eléctricas.

Que, mediante comunicación suscrita por el Arq. Carlos Bandera Kerisit, solicita a la Alcaldía de Manta, se apruebe la modificatoria al estudio de Declaratoria de Propiedad Horizontal del Edificio "PORTOMARE".

Que, mediante oficio No. 0587-DPUM-JOC, de fecha 10 de septiembre del 2014, suscrito por el Arq. Jonathan Orozco Cobeña, Director de Planeamiento Urbano, manifiesta que en atención a la solicitud de modificatoria propiedad horizontal del Edificio "PORTOMARE", anexa el informe suscrito por el Arq. Franklin Hoigún, Técnico de la Dirección de Planeamiento Urbano, en la cual indica que con la Resolución NO. 012-ALC-M-JEB.2014 de fecha 05 de mayo de 2014, emitida por el anterior Alcalde de Manta, se procedió a aprobar la declaratoria de Régimen de Propiedad Horizontal del Edificio "Portomare", de propiedad del Arq. Carlos Banderas



Kerisit y la Compañía Pacificark Cia. Ltda, ubicado en el Barrio el Murciélago de la Parroquia Manta, con clave catastral No. 1130303000; y, que analizada la documentación presentada, se constató que la modificatoria consiste en incrementar en la planta baja el área de oficina de 18,70m², como área vendible, lo que origina que las áreas generales sufran variaciones en los ítems:

Área Común	2.302,23m ² a 2.283,53m ²
Área Neta Vendible	4.641,55m ² a 4.660,20m ²
Área Construida:	4.319,55m ² a 4.338,25m ²

El restante del estudio aprobado no sufre variaciones, por lo que sugiere atender favorablemente la solicitud de los promotores del Edificio "PORTOMARE".

Que, con fecha 16 de septiembre de 2014, mediante memorando No. 873-GVG-2014; El Ab. Gonzalo Vera González, Procurador Sindico Municipal, emite pronunciamiento al respecto en los siguientes términos: Acogiendo el informe presentado por el Arq. Jonathan Orozco Cobaña, Director de Planeamiento Urbano, en lo concerniente a la solicitud de Modificatoria a la declaratoria de Propiedad Horizontal del Edificio "PORTOMARE", aprobada mediante Resolución No 012-ALC-M-JEB-2014 de fecha mayo 05 de 2014; el Artículo 367 del COOTAD, señala que: "Los actos administrativos se extinguen o reforman en sede administrativa de oficio o a petición del administrado. En general, se extinguirán los actos administrativos por el cumplimiento de alguna modalidad accidental a ellos, tales como plazo o condición. Los actos administrativos podrán extinguirse o reformarse en sede administrativa por razones de legitimidad o de oportunidad", y el art. 327 de la Ordenanza de Urbanismo, Arquitectura, Uso y Ocupación del Suelo en el Cantón Manta, expresa que cuando se realicen modificaciones a los planos aprobados, que afecten al uso del suelo, densidades, altura de edificación, ocupación de retiros, superficie construida, alteración de fachadas, será obligatorio la aprobación de planos modificatorios. En virtud de las normas legales expuestas; considero pertinente señor Alcalde, en su calidad de Primera Autoridad del Ejecutivo del Gobierno Autónomo Descentralizado Municipal, podrá emitir resolución administrativa, mediante la cual reforme al Acto Administrativo No. 012-ALC-M-JEB-2014 de fecha 05 de mayo de 2014, de aprobación de la Declaratoria de Propiedad Horizontal del Edificio "PORTOMARE", en la cual conste la variación de áreas cuando éstas:

Área Común de	2.302,23m ² a 2.283,53m ²
Área Neta Vendible de	4.641,55m ² a 4.660,20m ²
Área Construida de	4.319,55m ² a 4.338,25m ²

Resolución No. 017-ALC-JOZC-2014/Modificatoria a la Reforma de la Resolución No. 012-ALC-M-JEB-2014 sobre la Declaratoria de Propiedad Horizontal del Edificio "PORTOMARE"

Notaría Pública Cuarta
Municipio - Ecuador
Notaría Pública Cuarta
Municipio - Ecuador






En virtud de lo expuesto, y en uso de las atribuciones conferidas en la Constitución y el Código Orgánico de Organización Territorial, Autonomía y Descentralización, el Ejecutivo como Máxima Autoridad del Gobierno Autónomo Descentralizado Municipal del Cantón Manta.

RESUELVE:

PRIMERO: Modificar la Reforma al Acto Administrativo No. 012-ALC-M-JEB-2014 de fecha 05 de mayo de 2014 de enmienda de la Declaratoria de Propiedad Horizontal del Edificio "PORTOMARE", de propiedad del Arq. Carlos Banderas Kadir y la Compañía Pacifipark Cia. Ltda., ubicado en el Barrio el Murciélagos de la Parroquia Manta, con clave catastral No. 1130303000, en el sentido de hacer constar la variación de áreas; esto es, Área Común de 2.302,23m² a 2.283,53m²; Área Neta Vendible: 4.641,55m² a 4.660,20m²; Área Construida: 4.319,55m² a 4.338,25m²; en virtud de las normas expuestas y acogiendo los informes de la Dirección de Planeamiento Urbano, y, de la Dirección de Gestión Jurídica.

SEGUNDO: Que, LA Secretaría General de esta Municipalidad notifique a los interesados así como a las Direcciones Municipales de Planeamiento Urbano; y, Avalúos, Catastros y Registros, Gestión Financiera y Gestión Jurídica, a fin de que se realice el trámite correspondiente para la legalización de documentos.

Dado y firmado en el despacho de la Alcaldía a los dieciocho días del mes de septiembre del dos mil catorce.


Ing. Jorge O. Zambrano Cedeno
ALCALDE DEL GADMC-MANTA



Manta



SECRETARÍA MUNICIPAL (S)
MANTA, NOVIEMBRE 12 DE 2014

No. 1633-SM-S-PGL
Manta, Noviembre 12 de 2014

Señores:
Compañía Pacific Park Cia. Ltda. Pacipark
Pascale Banderas Kerisit
Ciudad

De mi consideración:

Para los fines pertinentes, anexo original de la Resolución No. 024-ALC-M-JOZC-2014 sobre la modificatoria al Acto Administrativo No. 017-ALC-M-JOZ-2014 de fecha 18 de septiembre de 2014, referente a la Aprobación de la Declaratoria de Propiedad Horizontal del Edificio "PORTOMARE", de propiedad de la Sra. Banderas Kerisit Pascale en conjunto con la Compañía Pacific Park Cia. Ltda. Pacipark, ubicado en el Barrio El Murciélagos de la Parroquia Urbana Manta del Cantón Manta, en el sentido de hacer constar que la clave catastral correcta del predio es 1130317000; en virtud de las normas expuestas y acogiendo los informes de las Direcciones de Planeamiento Urbano; Avalúos y Catastros y Dirección de Gestión Jurídica.

Atentamente,

SECRETARIA MUNICIPAL (S)

Notaría Pública Cuarta
Manta





RESOLUCIÓN ADMINISTRATIVA No. 024-ALC-M-JOZC-2014
MODIFICATORIA A LA RESOLUCION No. 017-ALC-M-JOZC-2014 DE
DECLARATORIA DE PROPIEDAD HORIZONTAL DEL EDIFICIO
"PORTOMARE"

Alcaldía Ing. Jorge O. Zambrano Cedeño

CONSIDERANDO:

Que, el artículo 66 en su numeral 6, expresa: "Se reconoce y garantizará a las personas: 26. El derecho a la propiedad en todas sus formas, con función y responsabilidad social y ambiental. El derecho al acceso a la propiedad se hará efectivo con la adopción de políticas públicas, entre otras medidas..."

Que, el artículo 225 de la Constitución de la República del Ecuador, en su numeral 2, expresa: "El Sector Público comprende. Las Entidades que integran el régimen autónomo descentralizado".

Que, el artículo 226 de la Constitución de la República del Ecuador, prescribe: "Las instituciones del Estado, sus organismos, dependencias, las servidoras o servidores públicos y las personas que actúen en virtud de una potestad estatal ejercerán solamente las competencias y facultades que les sean atribuidas en la Constitución y la ley. Tendrán el deber de coordinar acciones para el cumplimiento de sus fines y hacer efectivo el goce y ejercicio de los derechos reconocidos en la Constitución"

Que, el artículo 227 de la Constitución de la República del Ecuador, expresa: "La administración pública constituye un servicio a la colectividad que se rige por los principios de eficacia, eficiencia, calidad, jerarquía, desconcentración, descentralización, coordinación, participación, planificación, transparencia y evaluación."

Que, el artículo 54 del Código Orgánico de Organización Territorial, Autonomía y Descentralización, señala: "Son funciones del gobierno autónomo descentralizado municipal las siguientes: a) Promover el desarrollo sustentable de su circunscripción territorial cantonal, para garantizar la realización del buen vivir a través de la implementación de políticas públicas cantonales, en el marco de sus competencias constitucionales y legales; c) Establecer el régimen de uso del suelo y urbanístico, para lo cual determinara las condiciones de urbanización, parcelación, lotización, división o cualquier otra forma de fraccionamiento de conformidad con la planificación cantonal, asegurando porcentajes para zonas verdes y aéreas comunales; d) Ejercer las competencias exclusivas y concurrentes reconocidas por la ley."



Que, el art. 19 de la Ley de Propiedad Horizontal, expresa: "Corresponde a las municipalidades determinar los requisitos y aprobar los planos a que deben sujetarse las edificaciones a las cuales se refiere esta Ley."

Que, el Reglamento General de la Ley de Propiedad Horizontal en su Art. 4 textualmente dice: "En la Declaratoria de Propiedad Horizontal, que será aprobada por la respectiva Municipalidad donde se encuentre el bien inmueble, se hará constar la naturaleza y el fin para el cual se construye el condominio estableciéndose, específicamente, si se trata de un conjunto de viviendas, de un centro comercial exclusivamente o de un conjunto mixto. Sobre la base de estas especificaciones se deberá elaborar el respectivo reglamento interno, según sea el caso".

Que, el Art. 327 de la Ordenanza de Urbanismo, Arquitectura, Uso y Ocupación del Suelo en el Cantón Manta, expresa: Cuando se realicen modificaciones a los planos aprobados, que afecten al uso del suelo, densidades, altura de edificación, ocupación de retiros, superficie construida, alteración de fachadas, será obligatorio la aprobación de planos modificatorios, para ello deberá presentar la siguiente documentación:

- Solicitud planteada ante la Dirección Municipal de Planeamiento Urbano;
- Memoria justificativa de los cambios y modificaciones;
- Certificado del Informe de Regulación Urbana;
- Informe de aprobación y una copia de los planos aprobados;
- Dos copias de los planos modificatorios resaltando los cambios requeridos;
- Si la edificación ha sido declarada en propiedad horizontal, se requerirá la autorización de todos los condominios; y,
- Si se trata de ampliaciones que comprometan la estabilidad del edificio, se requerirá además informes sobre las características estructurales de las edificaciones y de las instalaciones hidrosanitarias y eléctricas.

Que, mediante comunicación suscrita por el señor Holguer Torres Feijoo dirigida a la Alcaldía de Manta, manifiestan que los señores Jorge Montalvo Bustamante con cédula de ciudadanía No. 170307541-4 representante legal de la Compañía Pacific Park Cía. Ltda. Pacipark con RDC No. 1391767919001 y del Arq. Carlos Alberto Banderas Kerisit representantes mediante poder general de la Señora Pascale Banderas Kerisit propietarios del terreno ubicado en la calle M-1 del Barrio Muñiz, solicitan que se autorice la corrección de la resolución N. 017-ALC-M-JOZC/2014 con fecha 18 de Septiembre del 2014, en donde autorizaban la declaración de propiedad horizontal del Edificio PORTOMARE construido en su terreno por razones de que la clave indicada en dicha resolución (1130303000) perteneció únicamente al terreno antes de comprar el talud a nombre de los antes mencionados y proceder con la unificación de los terrenos en donde se generó la nueva clave para este bien (1130317000).

Resolución No. 024-ALC-M-JOZC/Modificatoria a la Resolución No. 017-ALC-M-JOZC sobre la Declaratoria de Propiedad Horizontal del Edificio "PORTOMARE"



Constitución y la ley y en dicho marco, prestar los servicios públicos y construir la obra pública cantonal correspondiente con criterios de calidad, eficacia y eficiencia, observando los principios de universalidad, accesibilidad, regularidad, continuidad, solidaridad, interculturalidad, subsidiariedad, participación y equidad.

Que, el artículo 55 del Código Orgánico de Organización Territorial, Autonomía y Descentralización, expresa: "Competencias exclusivas del gobierno autónomo descentralizado municipal.- Los gobiernos autónomos descentralizados municipales, tendrán las siguientes competencias exclusivas sin perjuicio de otras que determine la ley: ...; b) Ejercer el control sobre el uso y ocupación del suelo en el cantón";

Que, el artículo 60 del Código Orgánico de Organización Territorial, Autonomía y Descentralización, señala que le corresponde al Alcalde: ...h) Decidir el modelo de gestión administrativa mediante el cual deben ejecutarse el plan cantonal de desarrollo y el de ordenamiento territorial, los planes de urbanismo y las correspondientes obras públicas; i) Resolver Administrativamente todos los asuntos correspondientes a su cargo;

Que, el artículo 367 del Código Orgánico de Organización Territorial, Autonomía y Descentralización, señala: "Los actos administrativos se extinguen o reforman en sede administrativa de oficio o a petición del administrado. En general, se extinguirán los actos administrativos por el cumplimiento de alguna modalidad accidental a ellos, tales como plazo o condición. Los actos administrativos podrán extinguirse o reformarse en sede administrativa por razones de legitimidad o de oportunidad".

Que, el artículo 368 del Código Orgánico de Organización Territorial, Autonomía y Descentralización señala: Extinción o reforma de oficio por razones de oportunidad.- La extinción o reforma de oficio de un acto administrativo por razones de oportunidad tendrá lugar cuando existen razones de orden público que justifiquen declarar extinguido dicho acto administrativo. El acto administrativo que declara extinguido otro acto administrativo, por razones de oportunidad no tendrá efectos retroactivos. La extinción la podrá realizar la misma autoridad que expidiera el acto o quien la sustituya en el cargo, así como cualquier autoridad jerárquicamente superior

Que el artículo 382 del Código Orgánico de Organización Territorial, Autonomía y Descentralización, señala: "Los procedimientos administrativos que se ejecuten en los gobiernos descentralizados observarán los principios de legalidad, celeridad, cooperación, eficiencia, eficacia, transparencia, participación, libre acceso al expediente, informalidad, inmediación, buena fe y confianza legítima".

Capit. 1.º de la Sección 1.º
Nº 167
Nº 168
Nº 169
Nº 170
Nº 171
Nº 172
Nº 173
Nº 174
Nº 175
Nº 176
Nº 177
Nº 178
Nº 179
Nº 180
Nº 181
Nº 182
Nº 183
Nº 184
Nº 185
Nº 186
Nº 187
Nº 188
Nº 189
Nº 190
Nº 191
Nº 192
Nº 193
Nº 194
Nº 195
Nº 196
Nº 197
Nº 198
Nº 199
Nº 200





Que, mediante oficio No. 769-DPUM-JOC de fecha Octubre 24 del 2014, el Arq. Jonathán Orozco Cobaña, Director de Planeamiento Urbano, anexa informe No. 182-FHB, elaborado por el Arq. Franklin Holguín Briones, Técnico de la Dirección de Planeamiento Urbano, en la cual indica lo siguiente.

ANTECEDENTES

1.- La señora Banderas Kerisit Pascale en conjunto con la Compañía Pacific Park Cía. Ltda., PACIPARK, son propietarios de un bien inmueble ubicado en el Barrio El Murciélagos de la Parroquia Urbana Manta del Cantón Manta con clave catastral No. 1130303000; conforme escritura de Unificación y formación de solar inscrita el 24 de mayo del 2012 y autorizada por la Notaría Cuarta del Cantón Manta el 26 de abril del 2012.- Sobre este predio se ha construido el Edificio denominado "PORTOMARE".

2.- Mediante Resolución No. 017-ALC-M-JOZC-2014 de septiembre 18 del 2014 la Alcaldía de la ciudad aprueba la Declaratoria al Régimen de Propiedad Horizontal del Edificio "PORTOMARE" de propiedad de la señora Banderas Kerisit Pascale en conjunto con la Compañía Pacific Park Cía. Ltda. PACIPARK, asignándose la clave catastral No. 1130303000; acorde a los informes presentados por las dependencias pertinentes y a la documentación adjunta por los interesados para su revisión y aprobación correspondiente.

3.- Mediante comunicación de fecha octubre 20 del 2014, el Señor Holguer Torres, como representante de los propietarios del bien, solicita la rectificación de la resolución No. 017-ALC-M-JOZC-2014 de Septiembre 18 del 2014, que hace referencia a la aprobación de la Propiedad Horizontal del Edificio "PORTOMARE", la misma que por error involuntario hace constar para la clave catastral asignada un código diferente siendo correctamente 1130317000.

CONCLUSIONES: antes expuesto, esta dirección se pronuncia en atender favorablemente la solicitud de Rectificación de la Resolución No. 017-ALC-M-JOZC-2014 de Septiembre 18 de 2014, que incorpora al Régimen de Propiedad Horizontal el Edificio "PORTOMARE" de propiedad de la Señora Banderas Kerisit Pascale en conjunto con la Compañía Pacific Park Cía Ltda. Pacipark que de manera correcta debe especificar la clave catastral No. 1130317000, quedando las demás características de aprobación especificadas para el mismo Edificio sin modificación alguna.

Que, mediante oficio No.- 0845-DCR-DAC-GADM de fecha 24 de Octubre del 2014 el Abg. David Cedeño Ruperti Director de Avalúos, Catastros y Registros, atendiendo

Resolución No. 024-ALC-M-JOZC/Modificatoria a la Resolución No. 017-ALC-M-JOZC sobre la Declaratoria de Propiedad Horizontal del Edificio "PORTOMARE".

Abg. David Cedeño Ruperti
 Director de Avalúos, Catastros y Registros
 Notaría Pública Cuarta
 Manta, Cantón Manta



trámite No. 9083, recibido en esta Dirección, en el que adjunta copia del oficio suscrito por el señor Holguer Torres quien en su parte pertinente solicita "que se autorice la corrección de la resolución No. 017-ALC-M-JOZC-2014, con fecha septiembre del presente año, en donde autorizaban la Declaración de Propiedad Horizontal del Edificio PORTOMARE, construido en su propiedad, por razones de que la clave indicada en dicha resolución (1130303000) pertenece únicamente al terreno, antes de comprar el talud a nombre de los antes mencionados y proceder con la unificación de los terrenos, en donde se genero la nueva clave para este bien (1130317000)."; al respecto informa: Revisando la base de datos que reposa en esta Dirección se constató que el código catastral No. 1130303000 está ingresado con un área de 810,00m² adquirida mediante escritura autorizada ante la Notaría Cuarta el 19 de abril del 2011; cuyos impuestos están cancelados hasta el año 2014. Con fecha 12 de marzo del 2012 la Junta de Remate del Gobierno Autónomo Descentralizado del Cantón da en venta un área de talud de 350,02m² a favor de los señores Pascale Banderas Kerisit y Jorge Montalvo Bustamante, Gerente de Pacific Park Cía. Ltda., terreno identificado con el código catastral No. 1130316000 cuyos impuestos están cancelados hasta el año 2014. Con fecha abril 17 del 2012 la Dirección de Planeamiento Urbano emite autorización de Unificación de los dos cuerpos de terrenos detallados, cuya escritura fue Protocolizada ante la Notaría Cuarta el 26 de abril del mismo año, creándose para tal efecto el código catastral No. 1130317000 (área 1157,31m²) clave que actualmente le corresponde a la propiedad que fue declarada de propiedad horizontal del Edificio PORTOMARE.

Que, con fecha 30 de octubre de 2014, mediante memorando No. 1210-GVG-2014, El Ab. Gonzalo Vera González, Procurador Sindico Municipal, emite pronunciamiento al respecto en los siguientes términos: "Tomando en consideración lo emanado por el acto administrativo de la Resolución N. 017-ALC-M-JOZC-2014, que incorpora la Modificatoria a la reforma de la Resolución sobre la declaratoria de Propiedad Horizontal del Edificio "PORTOMARE", aprobada mediante resolución administrativa No. 012-ALC-M-JEB-2014, de fecha 05 de Mayo del 2014, al tenor de lo prescrito en el art. 367 del COOTAD, usted señor Alcalde, en su calidad de Primera Autoridad del Ejecutivo del GAD-Manta, podrá dictar resolución administrativa reformando el Acto Administrativo No. 017-ALC-M-JOZC-2014 de fecha 13 de Septiembre del 2014, sobre la declaratoria de Propiedad Horizontal del Edificio "PORTOMARE", de propiedad de la señora Banderas Kerisit Pascale en conjunto con la Compañía Pacific Park Cía. Ltda. PACIPARK, en donde se debe especificar de manera correcta la clave catastral No. 1130317000, quedando las demás características de aprobación especificadas para el mismo edificio sin modificación alguna".

Resolución No. 024-ALC-M-JOZC/Modificatoria a la Resolución No. 017-ALC-M-JOZC sobre la Declaratoria de Propiedad Horizontal del Edificio "PORTOMARE".





Manta



En virtud de lo expuesto, y en uso de las atribuciones conferidas en la Constitución y el Código Orgánico de Organización Territorial, Autonomía y Descentralización, el Ejecutivo como Máxima Autoridad del Gobierno Autónomo Descentralizado Municipal del Cantón Manta.

RESUELVE:


PRIMERO: Modificar el Acto Administrativo de la Resolución No. 017-ALC-M-JOZ-2014 de fecha 18 de septiembre de 2014 sobre la aprobación de la Declaratoria de Propiedad Horizontal del Edificio "PORTOMARE", de propiedad de la Sra. Banderas Kerisit Pascale en conjunto con la Compañía Pacific Park Cia. Ltda. Pacipark, ubicado en el Barrio El Murciélagos de la Parroquia Urbana Manta del Cantón Manta, en el sentido de hacer constar que la clave catastral correcta del predio es 1130317000; en virtud de las normas expuestas y acogiendo los informes de las Direcciones de Planeamiento Urbano; Avalúos y Catastros y Dirección de Gestión Jurídica.

SEGUNDO: Que, la Secretaria General de esta Municipalidad notifique a los interesados así como a las Direcciones Municipales de Gestión Jurídica; Planeamiento Urbano; Avalúos, Catastros; y, Gestión Financiera, a fin de que se realice el trámite correspondiente.

Dada y firmada en el despacho de la Alcaldía a los doce días del mes de Noviembre del año dos mil catorce


Ing. Jorge O. Zambrano Cedeño
ALCALDE DEL GADM MANTA




Eloy Cedeño Menéndez
Notaría Pública Cuarta
Manta - Ecuador
Notaría Pública Cuarta
Manta - Ecuador

Resolución No. 024-ALC-JOZC-2014/Modificatoria a la Resolución No. 017-ALC-M-JOZC- sobre la
Declaratoria de Propiedad Horizontal del Edificio "PORTOMARE"



Página 6

EDIFICIO PORTOMARE

REGLAMENTO INTERNO DE COPROPIETARIOS DEL EDIFICIO PORTOMARE INCORPORADO AL RÉGIMEN DE PROPIEDAD HORIZONTAL.

Considerando:

Que el Edificio denominado "PORTOMARE", está compuesto de solar y una edificación tipo edificio, que se levanta sobre el solar sin número del Barrio El Murcielago, Cantón Manta, Provincia de Manabí. Sobre el solar antes descrito, se levanta una construcción (o edificio) entre las que se destacan dos subterráneos para parqueos, la planta baja y dos pisos altos con sus respectivos departamentos. Edificio, cuyo fin es el de Residencia permanente y vacacional.

Que es necesario expedir el Reglamento Interno de Copropietarios del "Edificio PORTOMARE", con el fin de que contenga las normas sobre administración y conservación de los bienes comunes y el mantenimiento y conservación del edificio.

Que la Asamblea de Copropietarios del "Edificio PORTOMARE", celebrada el día ... de ... del 2014, de conformidad con lo establecido en el artículo ... de la Ley de Propiedad Horizontal, en concordancia con el artículo treinta y dos del Reglamento de la antedicha Ley, resuelve:

Expedir el siguiente:

REGLAMENTO INTERNO DE COPROPIEDAD DEL "EDIFICIO PORTOMARE"

CAPITULO I.- DISPOSICIONES Y PRINCIPIOS GENERALES

Art. 1.- **ÁMBITO DEL REGLAMENTO.**- El Reglamento Interno de Copropiedad del "Edificio PORTOMARE", se rige por lo determinado en la Ley de Régimen de Propiedad Horizontal, su respectivo Reglamento, y la Ordenanza Municipal del cantón Manta sobre Propiedad Horizontal y el Código Civil, y todas las demás disposiciones legales que regulan la Propiedad Horizontal en la República del Ecuador.

Art. 2.- **OBJETO.**- El presente Reglamento interno tiene por objeto establecer los principios y normas sobre administración, conservación, uso de los bienes comunes del Edificio, las funciones que corresponden a la Asamblea de Copropietarios, facultades y forma de elección del Administrador, distribución de las cuotas de administración entre los copropietarios y todo lo afín a los intereses de los copropietarios y al mantenimiento y conservación del edificio.

Art. 3.- **OBLIGATORIEDAD.**- Las disposiciones del presente Reglamento Interno, tienen el carácter de obligatorias, y deberán ser acatadas por todos los copropietarios, arrendadores, ocupantes, tenedores a cualquier título, sean estas personas naturales o jurídicas, incluyendo los ocupantes ocasionales o temporales del Edificio, a los trabajadores, dependientes, funcionarios o colaboradores, guardianes, visitantes, y vinculados de las personas naturales o jurídicas que ocupen por cualquier causa legal, el Edificio.

Art. 4.- **VIGENCIA.**- El Reglamento Interno de Copropietarios del "Edificio PORTOMARE", entrará en vigencia desde su inscripción en el Registro de la Propiedad del cantón Manta, y se mantendrá vigente mientras subsista el actual Régimen de Propiedad Horizontal del "Edificio PORTOMARE".

Art. 5.- **CARACTERÍSTICAS DEL EDIFICIO PORTOMARE.**- El Edificio está compuesto por un solar y una edificación tipo edificio, que se levanta sobre el solar sin número del Barrio El Murcielago, Cantón Manta, Provincia de Manabí. Sobre el solar antes descrito, se levanta una construcción (o edificio) entre las que se destacan dos subterráneos para parqueos, la planta baja y dos pisos altos con sus respectivos departamentos. Edificio, cuyo fin es el de Residencia permanente y vacacional.

PROPIEDAD HORIZONTAL EDIFICIO PORTOMARE

[Firma]
Eduardo Cedeno Menéndez
Notaría Pública Cuarta
Manta - Ecuador



EDIFICIO PORTOMARE

de vehículos y área común de piscina y equipos. La estructura del edificio es de hormigón armado sismo-resistente, cimentada sobre pilotes de hormigón a la profundidad recomendada por el estudio de suelos. Las paredes son de bloque alivianado de cemento. Los pisos están nivelados y revestidos de porcelanato importado. Tiene dos ascensores marca Mitsubishi con capacidad para ocho personas cada uno. Las instalaciones eléctricas básicas cuentan con circuitos independientes de alumbrado y fuerza de 110V, cableado para teléfono y TV. Cuenta con una planta de emergencia. Tiene un sistema hidroneumático importado. El edificio cuenta con un sistema de seguridad y combate contra incendios que incluye una red de agua a presión, cajetines con mangueras y extintores por piso, sprinklers en los sótanos, lámparas de emergencia y detectores de humo en los corredores. Además tiene una infraestructura de alarmas contra incendio. La fachada es de mampostería de ladrillo visto y ventanas de aluminio y vidrio. La cubierta es de hormigón armado.

CAPITULO II.- DE LOS BIENES EXCLUSIVOS

Art. 6.- BIENES EXCLUSIVOS.- Son bienes de dominio exclusivo los departamentos, las terrazas, las bodegas y los parqueos pertenecientes a los copropietarios, los mismos que se encuentran delimitados en este reglamento.

Art. 7.- DESTINO DE LOS BIENES EXCLUSIVOS.- El propietario de un departamento, terraza, bodega o estacionamiento, o la persona a quien el propietario lo cediera a título de dueño, arrendatario, concesionario, comodatario, usuario, etc. no podrá destinarlo para un objeto ilícito, o que afecte a las buenas costumbres, o a la tranquilidad o seguridad de sus vecinos, o a la seguridad y buena conservación del edificio y sus partes, o a un objeto distinto al que se indica en este Reglamento.

Los departamentos no podrán destinarse para discotecas, venta de discos, unidades de producción industrial, ni artesanal, restaurantes, cafeterías, abaceras, licorerías, salas de juego, u otro uso o destinación que no sea la de vivienda sea esta vacacional o permanente.

En las bodegas no podrán almacenarse alimentos perecibles, combustibles, productos combustibles o malolientes, o materiales con un riesgo implícito de siniestro por fuego o acción química.

Art. 8.- DERECHOS Y FACULTADES SOBRE LOS BIENES EXCLUSIVOS.- Los titulares de dominio sobre bienes exclusivos del "Edificio PORTOMARE", podrán usar su departamento, terraza, bodega o estacionamiento de conformidad con lo establecido en la Ley de Propiedad Horizontal y su Reglamento, y de este reglamento interno. Cualquiera que sea el acto jurídico que se realice en un bien exclusivo, comprenderá los derechos sobre los bienes de propiedad común que correspondan al titular del dominio del departamento, terraza, bodega o estacionamiento.

Art. 9.- TRIBUTOS SOBRE LOS BIENES EXCLUSIVOS.- Los impuestos, tasas, contribuciones y otros tributos que afecten a los bienes exclusivos serán de cuenta y cargo de cada uno de sus propietarios.

Art. 10.- MODIFICACIÓN DE LOS BIENES EXCLUSIVOS.- Para introducir modificaciones en los bienes exclusivos es necesario:

Que la obra proyectada no comprometa la estructura resistente, la seguridad, la solidez o salubridad del "Edificio PORTOMARE", y que dichas modificaciones cuenten con la autorización de la Asamblea de Copropietarios, así como también que se encuentre en conformidad con lo previsto en la Ley de Propiedad Horizontal, su reglamento, y el presente reglamento interno, y.

PROPIEDAD HORIZONTAL EDIFICIO PORTOMARE



Notaría Pública
Montalvo - Ecuador
Abg. María Cecilia Domínguez
Calle 10 de Agosto
Montalvo - Ecuador

EDIFICIO PORTOMARE

- b) Que el propietario obtenga los permisos respectivos de construcción por parte de la Muy Ilustre Municipalidad de Manta, respetando además el derecho a la propiedad intelectual de los autores del diseño y de los constructores.

Art. 11.- DE LAS OBLIGACIONES DE LOS PROPIETARIOS Y USUARIOS, A CUALQUIER TÍTULO, RESPECTO DE LOS BIENES EXCLUSIVOS.- Son obligaciones de los propietarios o usuarios respecto de los bienes exclusivos las siguientes:

- a) Efectuar las reparaciones necesarias a la conservación, mantenimiento y mejora de cada uno de los departamentos, bodegas o parques, haciéndose responsables de los daños que por su culpa se hayan causado o se causen a los bienes comunes o a otro bien exclusivo;
- b) Permitir el ingreso a su bien exclusivo a las personas encargadas de proyectar, inspeccionar o realizar trabajos de interés común que afecten a los bienes comunes o a bienes exclusivos vecinos;
- c) Mantener el inmueble en las mejores condiciones de higiene, limpieza, conservación y seguridad.

Art. 12.- PROHIBICIONES A LOS PROPIETARIOS Y USUARIOS A CUALQUIER TÍTULO, RESPECTO DE SUS BIENES EXCLUSIVOS.- Está prohibido a los propietarios y usuarios de bienes exclusivos:

- a) Realizar obras sobre sus bienes exclusivos sin cumplir con los requisitos establecidos en la Ley de Propiedad Horizontal, su reglamento, y del presente reglamento interno;
- b) Construir nuevos pisos, departamentos o locales comerciales o hacer construcciones de cualquier índole, excavaciones o ejecutar obras de cualquier clase si las mismas contravienen lo dispuesto en la Ley de Propiedad Horizontal, su reglamento, y del presente reglamento interno. Las obras permitidas requerirán de la autorización de la Asamblea de Copropietarios, de conformidad con lo establecido en el artículo ocho del presente reglamento interno;
- c) Destinar el bien exclusivo a un objeto distinto para el cual fue construido, es decir, la vivienda, así como también las está prohibido usarlos con fines ilícitos, o destinados a actividades prohibidas por la Ley, contrarias o atentatorias a las buenas costumbres y a la moral en general o cuando afecten el aseo o la salubridad del Edificio;
- d) Instalar máquinas que causen ruidos, produzcan vibraciones, interfieran o distorsionen las ondas radiales y de televisión o alteren el flujo de la corriente eléctrica;
- e) Almacenar sustancias explosivas, tóxicas, insalubres, malolientes o de prohibida tenencia;
- f) Realizar actos en general que sean contrarios a la Ley de Propiedad Horizontal, su reglamento, y al presente reglamento interno;
- g) No se podrán mantener ningún tipo de mascotas en los departamentos;
- h) Los niveles de música no podrán exceder de los niveles normales y causar molestia a los vecinos.

CAPÍTULO III.- DE LOS BIENES COMUNES

Art. 13.- BIENES COMUNES.- Son bienes comunes y de dominio inalienable e indivisible para cada uno de los copropietarios del "Edificio PORTOMARE" las áreas de circulación exterior, áreas del Administrador, ascensores, ascensores, cuartos de equipos, cuartos técnicos, obvias, cuartos de equipos de ascensores, cuartos de bombas, terrazas de aire acondicionado, provisión de agua fría y áreas verdes.

PROPIEDAD HORIZONTAL EDIFICIO PORTOMARE

W. Cedeno Mendez
W. Cedeno Mendez
Notario Público Cuarta
Manta - Ecuador



EDIFICIO PORTOMARE

Art. 14.- DERECHOS INSEPARABLES.- La copropiedad, uso y goce sobre los bienes comunes son proporcionales e inseparables de la propiedad, uso y goce de los bienes exclusivos. En la enajenación, gravamen o limitación de dominio de éstos, estará incluida la respectiva cuota sobre aquéllos.

Art. 15.- DERECHOS DEL USUARIO.- El arrendatario, comodatario, usuario, acreedor anticretico, usufructuario, sustituirá al propietario en sus derechos de uso sobre los bienes comunes del "Edificio PORTOMARE", y en las obligaciones inherentes al régimen de propiedad horizontal.

Los bienes comunes del "Edificio PORTOMARE", no podrán ser apropiados ni individual, ni exclusivamente, y sobre ellos, cada copropietario o usuario tiene un derecho indivisible, comunitario, y dependiente, cuya cuota de participación está establecida en la Declaratoria de Propiedad Horizontal.

Art. 16.- REPARACIÓN DE LOS BIENES COMUNES.- La Asamblea de Copropietarios aprobará la reparación de los bienes comunes, de acuerdo con la propuesta presentada por el Administrador. Si se trata de reparaciones necesarias y urgentes por inminente peligro de ruina del inmueble o amenaza para la seguridad o salubridad de las personas que ejercen el derecho de dominio, el Administrador podrá proceder a su inmediata realización sin esperar la autorización de la Asamblea de Copropietarios.

Art. 17.- MODIFICACIÓN DE LOS BIENES COMUNES.- La Asamblea de Copropietarios autorizará la modificación, construcción o cambio de los bienes comunes, previo estudio que presente el Directorio General y/o el Administrador y/o el Presidente, siempre y cuando, no contravenga la Ley de Propiedad Horizontal, su reglamento, el presente reglamento interno, la Ordenanza Municipal del cantón Mantá sobre Propiedad Horizontal, el Código Civil, y todas las demás disposiciones legales que regulan la Propiedad Horizontal en la República del Ecuador.

Art. 18.- PROHIBICIONES PARA COPROPIETARIOS Y USUARIOS.- Está prohibido a los copropietarios, arrendatarios, y, en general, a todas las personas que ejerzan derecho de uso sobre bienes exclusivos del "Edificio PORTOMARE", respecto de los bienes comunes lo siguiente:

- a) Dañar, modificar o alterar en forma alguna, ni aún a título de mejora, los bienes comunes;
- b) Hacer uso abusivo de los bienes comunes o contrario a su destino natural u obstaculizar de algún modo el legítimo derecho y uso de los demás;
- c) Dejar de pagar las expensas ordinarias y extraordinarias fijadas para la administración, conservación y mejoramiento de los bienes comunes;
- d) Colocar objetos tales como: ropa, alfombras o similares en la fachada del Edificio;
- e) Obstruir las áreas comunes que sirvan de locomoción, o dificultar su acceso, con muebles u objetos que impidan el libre tránsito o afecten la estética, buena presentación y limpieza del inmueble, quedando facultado el Presidente y/o el Administrador para el inmediato retiro de los mismos. La imposición de sanciones se la realizará de conformidad con lo establecido en la Ley de Propiedad Horizontal, su reglamento, y del presente reglamento interno;
- f) Instalar máquinas que causen ruidos, produzcan vibraciones, interfieran o distorsionen las ondas radiales y de televisión o alteren el flujo de la corriente eléctrica;
- g) Almacenar sustancias explosivas, tóxicas, insalubres, malolientes o de prohibida tenencia;
- h) Pintar o colocar rótulos, carteles, letreros, anuncios, avisos, inscripciones o signos en la fachada del Edificio, en las paredes o cualquiera de las áreas comunes;
- i) Oponerse a la entrada de sus bienes exclusivos, del Presidente, del Administrador, obreros o técnicos designados por ellos para el control de funcionamiento o reparación de los bienes existentes en los bienes comunes;


PROPIEDAD HORIZONTAL EDIFICIO PORTOMARE

Abg. ELSYE CAYUEÑO MEMÉNDEZ
Notaria Pública Cuarta
Quinta Etapa - Ecuador



EDIFICIO PORTOMARE

- m) Efectuar descuentos, reducciones, deducciones ni compensaciones de ninguna naturaleza respecto de los pagos que deben hacer, sean éstos por expensas comunales u otros valores. Las reclamaciones deben formularse por escrito y una vez pagados los valores facturados o liquidados;
- n) Dar en venta o arriendo su bien exclusivo, sin previa comunicación escrita otorgada por el Administrador del Edificio, en la que se certifique que está al día en el pago de sus obligaciones para con el Edificio;
- o) El Administrador por tanto, será responsable ante la Asamblea de Copropietarios, de comunicar los arriendos y ventas que se efectúen por los copropietarios;
- p) Utilizar los bienes comunes del Edificio como sitios de almacenamiento, de reunión, de trabajo u otros fines similares, salvo que exista autorización expresa y por escrito del Administrador;
- q) Llevar los vehículos en los subsuelos del Edificio



CAPÍTULO IV.- DE LAS SANCIONES

Art. 16.- SANCIONES.- La realización de uno o más actos prohibidos será sancionada de conformidad con la Ley de Propiedad Horizontal, su reglamento y el presente reglamento interno, sin perjuicio del pago de las reparaciones e indemnizaciones a que hubiere lugar.

Art. 20.- DE LA VESTIMENTA.- Toda persona que ingrese al Edificio, sea de forma esporádica o habitual, deberá presentar la vestimenta adecuada, esto es que no se permitirá el ingreso de personas semidesnudas o que de alguna manera atentan contra el pudor de los demás copropietarios.

Art. 21.- DE LOS PARQUEOS Y ÁREAS DE INGRESO.- Los copropietarios estrictamente podrán estacionarse en los sitios asignados, es decir, los parques ubicados en los subsuelos del Edificio. Queda prohibido a los chóferes, guardaespaldas, empleados domésticos o cualquier otro trabajador el uso de Lobby, casilleros interiores, y áreas comunes del inmueble. Los servicios de limpieza, mantenimiento, y pintura de los subsuelos de parques, será ordenado por el Administrador. Es prohibido hacer uso del pito, o armas en los parques.

El incumplimiento de cualquiera de estas disposiciones, será sancionado con una multa de valor fijado por la Administración del Edificio.

ART. 22.- DEL RUIDO.- Está prohibido hacer ruido que altera la tranquilidad de los copropietarios. Quienes infrinjan esta disposición, serán sancionados con una multa de valor a ser fijado por el Administrador del edificio.

Art. 23.- DE LAS MASCOTAS.- Queda terminantemente prohibido la admisión de mascotas o animales domésticos. Su incumplimiento dará lugar a la denuncia a las Autoridades de Sanidad, sin perjuicio de la respectiva multa fijada por la Administración del Edificio.

Art. 24.- MORA EN EL PAGO DE EXPENSAS.- En caso de mora en el pago de expensas ordinarias o extraordinarias, el Administrador cobrará los respectivos intereses de mora, calculados a base de la tasa de interés activa vigente del Banco Central del Ecuador, por cada mes o fracción de mes atrasado sin cancelación, a más de los correspondientes gastos de cobranza extrajudicial y judicial que ocasionen.

Notario Cónsul Menéndez
Notaría Pública Cuarta
Manabí Ecuador



EDIFICIO PORTOMARE

Si un copropietario o usuario no pagare las expensas establecidas, pasados los treinta días de acordadas, el Administrador podrá iniciar las acciones legales para su cobro de conformidad con la legislación vigente.

Los copropietarios, en razón del derecho de uso del departamento, bodega o parqueo otorgado a sus arrendatarios y/o comodatarios, emanado del respectivo contrato, en caso de incumplimiento a las obligaciones por parte de éstos, asumirán dicho incumplimiento y, deberán además de solicitar el establecimiento de sanciones antes detalladas, dar por terminado el contrato de arrendamiento o comodato y proceder a la recuperación del departamento de vivienda en forma inmediata, observando el procedimiento convenido en el contrato o cualquier otro previsto en la ley.

Art. 25.- OTRAS SANCIONES.- La Asamblea de Copropietarios está facultada a imponer sanciones de acuerdo a la gravedad del incumplimiento del presente Reglamento Interno, y de las demás disposiciones que regulan la propiedad horizontal.

CAPITULO V.- DE LOS DERECHOS Y OBLIGACIONES DE LOS COPROPIETARIOS

Art. 26.- DERECHOS Y OBLIGACIONES.- Son derechos y obligaciones de los copropietarios:

- a) Ejercer su derecho de copropiedad sobre los bienes comunes del Edificio, y usar de ellos en la forma y con las limitaciones legales y reglamentarias establecidas;
- b) Ejercer su derecho de propiedad sobre los bienes exclusivos del Edificio y usar y disponer de ellos en la forma y con las limitaciones impuestas por la Ley de Propiedad Horizontal, su Reglamento, y este Reglamento Interno;
- c) Asistir a la Asamblea de Copropietarios y ejercer su derecho de expresión a través del voto, de petición y en general hacer uso de las demás atribuciones que la Ley de Propiedad Horizontal, su Reglamento General, y del reglamento interno le asignan como miembro de ese órgano colegiado;
- d) Cumplir las disposiciones legales y reglamentarias que norman el régimen de propiedad horizontal, acatar las resoluciones y/o disposiciones de la Asamblea de Copropietarios, del Directorio General, del Presidente y del Administrador;
- e) Desempeñar los cargos y comisiones que les sean asignados por los órganos competentes de la administración;
- f) Permitir a la persona que ejerza la administración del Edificio, realizar la inspección o las reparaciones de los bienes comunes;
- g) Notificar al Administrador del Edificio, con el nombre, dirección y teléfono de la persona que, en su ausencia por más de treinta días quedará encargada de su bien, a fin de que actúe en casos de emergencia;
- h) Introducir cláusula especial, en los contratos de enajenación, limitación de dominio, comodato, arrendamiento o anticresis que celebre el copropietario respecto de sus bienes exclusivos, en virtud de la cual el adquirente o el usuario de ellos conoce y se somete expresamente al presente reglamento interno, conoce el valor de las expensas ordinarias y extraordinarias y las normas y resoluciones generales anteriormente tomadas por la Asamblea de Copropietarios y por el Directorio General. Adicionalmente, el copropietario deberá notificar su decisión de celebrar cualquiera de los contratos que se indican anteriormente al Administrador del Edificio, previa a la celebración de los mismos. El Administrador no otorgará ninguna certificación que acredite el cumplimiento de las obligaciones emanados del reglamento interno o de aquellas resoluciones o disposiciones dictadas por los Órganos de Administración, sin la previa verificación que en el contrato que se vaya a celebrar consta la cláusula en referencia;

Hija de la Ley
Abg. Eloy Cordero Méndez
Abogado de la Procuraduría Pública Cuarta
Quito - Ecuador

PROPIEDAD HORIZONTAL EDIFICIO PORTOMARE
PAG. 22



EDIFICIO PORTOMARE

- J) Pagar oportunamente las expensas ordinarias y extraordinarias para la administración, reparación, reposición, mejora y mantenimiento de los bienes comunes;
- I) Señalar domicilio para las notificaciones que por cualquier causa debe hacerle el Administrador del Edificio. En caso de incumplimiento de esta obligación, las notificaciones se harán en su bien exclusivo;
- K) Obtener bajo su exclusiva responsabilidad, todas las autorizaciones legales, municipales, administrativas y demás que fueren necesarias; y,
- L) Los demás derechos y obligaciones establecidos en la Ley de Propiedad Horizontal, su Reglamento, y en el presente Reglamento interno.

Art. 27.- DERECHO DE USO DE SERVICIOS COMUNALES.- Para que los copropietarios o usuarios tengan derecho a recibir y usar los servicios comunes, deberán estar al día en el pago de las expensas comunes de administración y de cualquier otro valor que fije la Asamblea de Copropietarios.

Art. 28.- OBLIGACION ESPECIAL.- El hecho que un bien exclusivo haya permanecido cerrado o sin ser habitado, no exonera al copropietario de la obligación de pagar las expensas por gastos comunes y contribuciones extraordinarias y, en caso de mora, los respectivos intereses calculados en base de la tasa de interés activa vigente del Banco Central del Ecuador por cada mes o fracción de mes decurrido sin cancelación.

Art. 29.- REPRESENTACION.- Cuando un bien exclusivo pertenezca a dos o más personas, estas deberán nombrar un mandatario en forma legal para que los represente en todo lo relacionado con la propiedad y su administración.

CAPITULO VI.- DEL PRESUPUESTO DE ADMINISTRACION DEL EDIFICIO

Art. 30.- DE LA APROBACION DEL PRESUPUESTO.- La Asamblea General de Copropietarios, en su reunión ordinaria, analizará y aprobará con la votación de más de la mitad de los asistentes a la misma, el presupuesto de mantenimiento, conservación, seguridad y demás gastos presentados por el Administrador. Dicho presupuesto deberá tomar en cuenta el déficit o el superávit del ejercicio anterior. El presupuesto tendrá vigencia por un año fiscal, esto es, desde enero hasta diciembre de cada año.


Art. 31.- DE LA ADMINISTRACION DE LOS BIENES COMUNES.- La Administración de los bienes comunes estará a cargo del Administrador del Edificio.

Art. 32.- EXPENSAS ORDINARIAS.- Son expensas ordinarias las que son indispensables y necesarias para la administración, conservación, reparación y seguridad de los bienes comunes e incluyen los gastos de administración, remuneración de conserjes y empleados del edificio, energía eléctrica para las áreas comunes, agua potable para las áreas comunes, seguridad y vigilancia, mantenimiento de ascensores, mantenimiento de jardines y áreas comunes, mantenimiento de equipos de limpieza, reparaciones ordinarias del inmueble, de su equipamiento y combustibles para el funcionamiento del edificio y su seguro.

Es obligación de todos los copropietarios del Edificio, contribuir al pago de gastos de administración, conservación y mantenimiento de los bienes comunes, proporcionalmente a la alícuota que cada uno de ellos mantenga sobre los bienes comunes según el presupuesto aprobado.

Además, están obligados al pago conjunto de las primas de seguro que amparan al Edificio.

Cada Copropietario es responsable de los aportes a los que se refiere el inciso anterior desde cuando adquiere el dominio de un bien exclusivo. Ningún copropietario estará exento de esta obligación, aun



EDIFICIO PORTOMARE

cuando haya cedido sus derechos, renunciado a ellos o abandonado su propiedad, mientras sea el titular de dominio. Quienes en su nombre sean tenedores, usuarios o usufructuarios serán solidariamente responsables por dichos conceptos, que se deben pagar los primeros cinco días del mes.

Art. 33.- DEFICIT PRESUPUESTARIO.- Cuando el presupuesto acordado por la Asamblea de Copropietarios, resulte insuficiente para satisfacer los gastos de administración, mantenimiento y mejora de los bienes comunes, se convocará a una Asamblea extraordinaria en la que se acordarán los ajustes requeridos y se fijarán las nuevas cuotas o pagos por cada uno de los copropietarios, las que serán exigibles a partir del mes inmediato posterior.

Art. 34.- EXPENSAS EXTRAORDINARIAS.- Gastos extraordinarios que fije la Asamblea de Copropietarios para obras ocasionales emergentes o inversiones en el edificio, y no se destinarán para cubrir expensas ordinarias.

Art. 35.- REPOSICION EN LOS BIENES COMUNES POR FALTA.- Los gastos de reparación o reposición que se originen en actos de culpa o dolo de algún copropietario o usuario, serán de cuenta exclusiva del copropietario y usuario responsable en forma solidaria.

Art. 36.- DEL FONDO COMÚN DE RESERVA.- Se establece la obligación de crear un Fondo Común de Reserva para reparaciones de los bienes de dominio común, para gastos comunes urgentes o imprevistos por fuerza mayor como accidentes y terremotos y para gastos programados que deban realizarse a futuro de acuerdo a la vida útil de materiales y elementos, como la pintura o recubrimiento exterior del inmueble y reparaciones de cubiertas y techos. Este fondo se formará con un porcentaje de recargo no menor al cinco por ciento (5%) sobre los gastos comunes, y se incrementará con el producto de multas, intereses y aportes voluntarios.

CAPITULO VII.- GOBIERNO, ADMINISTRACION Y REPRESENTACION LEGAL DEL EDIFICIO

Art. 37.- ORGANOS ADMINISTRATIVOS.- La administración y control del Edificio estará a cargo de la Asamblea de Copropietarios, del Directorio General, del Presidente y del Administrador.

Art. 38.- DE LA ASAMBLEA DE COPROPIETARIOS.- La Asamblea de Copropietarios es la máxima autoridad administrativa y se compone de los copropietarios o de sus representantes o mandatarios, reunidos con el quórum y las demás condiciones exigidas por la Ley de Propiedad Horizontal, su Reglamento, y el presente reglamento interno.

Art. 39.- DERECHO DE VOTO.- Cada copropietario en la Asamblea General tendrá derecho a voto en forma correlativa y equivalente a la alícuota de dominio que corresponda al bien exclusivo, según sea el caso; siempre y cuando estén al día en sus pagos.

Art. 40.- DIRECCION DE LA ASAMBLEA.- La Asamblea estará presidida por un Presidente designado por la Asamblea General. Actuará como Secretario de la Asamblea de Copropietarios y del Directorio General, según corresponda, el Administrador en caso de falta de éste, se nombrará un Secretario ad hoc. El Presidente será elegido por la Asamblea para el periodo de un año y podrá ser reelegido indefinidamente. En caso de ausencia temporal del Presidente podrá presidir la Asamblea el copropietario designado para el efecto. Para ser Presidente se requiere tener la calidad de copropietario del Edificio.

Art. 41.- SESIONES.- La Asamblea de Copropietarios tendrá sesiones ordinarias y extraordinarias. Las sesiones ordinarias se realizarán una vez por año calendario, y dentro de los tres primeros meses

PROPIEDAD HORIZONTAL EDIFICIO PORTOMARE



Abg. Ulises Cedeño Menéndez
Notario Público
Cuarto Montevideo



EDIFICIO PORTOMARÉ

de cada año. Las sesiones extraordinarias se realizarán cuando fueran convocadas, para tratar asuntos determinados en la convocatoria.

Art. 42.- CONVOCATORIA.- La convocatoria a Asamblea para sesiones ordinarias o extraordinarias, serán hechas por el Presidente o el Administrador, a iniciativa propia o a petición de uno de los miembros del Directorio, del Administrador o de copropietarios que representen por lo menos un 30% del total de votos del Edificio.

En caso que el Presidente o el Administrador, no procedieren a convocar a Asamblea General conforme al inciso anterior, los copropietarios pueden auto convocarse con el respaldo de por lo menos el 50% del total de votos del inmueble en propiedad horizontal, siguiendo el proceso normal de convocatoria.

La convocatoria se efectuará mediante documento escrito, con ocho días hábiles por lo menos de anticipación a la fecha de reunión, en la que constarán, el lugar, la fecha, la hora y los asuntos a tratarse en la sesión.

En el caso que no hubiera quórum en la hora señalada en la primera convocatoria, ésta se entenderá convocada para una segunda reunión, pudiendo realizarse la misma no antes de sesenta minutos después de la hora señalada para la primera convocatoria, con la advertencia que la reunión se efectuará con cualquiera que fuere el número de copropietarios presentes.

No podrá modificarse, en segunda convocatoria, el orden del día establecido para la primera.

Art. 43.- ASAMBLEA UNIVERSAL.- La Asamblea Universal podrá reunirse sin previa convocatoria en cualquier momento, siempre que concurren todos los copropietarios, en cuyo caso se tratará de una Asamblea Universal.

Art. 44.- QUORUM.- El quórum para las reuniones de la Asamblea General, en primera convocatoria, estará integrado por la concurrencia de un número de copropietarios con derecho a voto, que represente más del 50% de las cuotas de propiedad del inmueble constituido en edificio o declaración en propiedad horizontal. En segunda convocatoria, el quórum quedará establecido con el número de copropietarios con derecho a voto, que se encuentren presentes.

A efectos de reformar el reglamento interno o adoptar uno nuevo, deberá estar presente el 50% de copropietarios con derecho a voto.

El Secretario de dicha Asamblea General llevará un registro con la firma o representación de cada asistente a la misma.

Para ejercer el derecho de voto en la Asamblea, cada copropietario deberá encontrarse al día en el pago de las expensas comunes, ordinarias o extraordinarias, multas, intereses de mora y demás valores establecidos, así como de cualquier otra cantidad, mediante certificación otorgada por la Administración. Cada copropietario tendrá votos en proporción a sus respectivas alicuotas.

Art. 45.- REPRESENTACIÓN.- Los copropietarios pueden participar en la Asamblea por sí o por medio de representante. La representación se otorgará por medio de una carta cursada al Presidente o Administrador, la misma que se adjuntará al acta de la respectiva sesión.

EDIFICIO PORTOMARE

Art. 46.- DERECHO DE ASISTENCIA.- Es el copropietario quien tiene derecho de concurrir a la Asamblea y no su arrendatario, comodatario o usuario, salvo lo previsto en el artículo anterior de este Reglamento Interno.

Art. 47.- VOTACION.- Las decisiones de la Asamblea se tomarán por mayoría de votos que representen más de la mitad de los votos presentes en la Asamblea.

Art. 48.- APROBACION DE ACTAS.- Las actas de la Asamblea serán aprobadas en la misma sesión; llevarán las firmas autógrafas del Presidente y del Secretario. El Administrador llevará bajo su responsabilidad, el Libro de Actas en originales.

Art. 49.- RESOLUCIONES.- Las resoluciones de la Asamblea son obligatorias para todos los copropietarios, arrendatarios, comodatarios, usuarios, y en general, para todas las personas que ejerzan derechos de uso sobre los bienes del inmueble constituido en edificio o declarado en propiedad horizontal.

Art. 50.- DEBERES Y ATRIBUCIONES.- Son deberes y atribuciones de la Asamblea General:

- a) Elegir y remover de su cargo al Administrador y al Presidente de la Asamblea de Copropietarios; este último a su vez será el Presidente del Directorio General;
- b) Elegir y remover de sus cargos, a los tres miembros que conforman el Directorio General;
- c) Examinar y resolver sobre informes, cuentas, balances y presupuestos que le presentaren el Directorio General, el Presidente y/o el Administrador;
- d) Señalar de acuerdo con este Reglamento, las cuotas de contribución de cada copropietario para las expensas ordinarias y extraordinarias de los bienes comunes generales e individuales y, seguros obligatorios;
- e) Revocar o reformar las decisiones del Directorio General, del Presidente y/o del Administrador, que sean contrarias a la Ley de Propiedad Horizontal, a su reglamento, y a este reglamento interno;
- f) Expedir o reformar y protocolizar el reglamento interno del inmueble, e interpretarlo con fuerza obligatoria;
- g) Ordenar, cuando lo estime necesario o conveniente, la fiscalización de las cuentas y caja de la Administración;
- h) Exigir al Administrador, cuando lo creyera conveniente, una garantía para que responda por el fiel y correcto desempeño de su cargo, determinando la forma en que ha de rendirse esa garantía y el monto de la misma;
- i) Dictar las normas necesarias y convenientes para la administración de los bienes comunes del Edificio;
- j) Autorizar al Presidente o al Administrador, la contratación del seguro obligatorio que dispone la Ley de Propiedad Horizontal y su Reglamento General;
- k) Resolver cualquier asunto inherente a la administración del Edificio; y aquéllos que le planteen el Presidente, el Administrador, o los copropietarios.

Art. 51.- DIRECTORIO GENERAL.- El Directorio General, estará integrado por tres copropietarios del Edificio, elegidos por la Asamblea de Copropietarios, de conformidad con lo establecido en la Ley de Propiedad Horizontal y en su Reglamento General.

Los miembros del Directorio durarán un año en el ejercicio de su cargo y podrán ser reelegidos indefinidamente.

Escritura Pública

Escritura Pública
Manta, Ecuador
2018

Escritura Pública
Manta, Ecuador
2018

EDIFICIO PORTOMARE

Art. 52.- DIRECCION Y SECRETARIA.- El Directorio General estara presidido por su Presidente, elegido por la Asamblea, y a falta temporal de éste por otro de sus miembros elegido para dicho efecto. Si la ausencia es definitiva, la Asamblea de Copropietarios designará su reemplazo. Actuará como Secretario del Directorio General el Secretario de la Asamblea de Copropietarios, quien tiene solamente voz y no voto.

Art. 53.- RENUNCIA.- El Directorio General deberá aceptar las renunciaciones y conceder las licencias solicitadas por sus miembros, siempre y cuando no afecten a su funcionamiento. Las resoluciones deberán constar en el acta de la respectiva reunión. A falta de resolución favorable, el miembro respectivo deberá continuar en sus funciones hasta tanto sea reemplazado.

Art. 54.- CONVOCATORIA Y SESIONES.- El Directorio General se convocará y tendrá sesiones ordinarias y extraordinarias. Las reuniones ordinarias se realizarán durante los tres primeros meses de cada año, y las extraordinarias, durante los nueve últimos meses del año.

Art. 55.- REUNIONES UNIVERSALES.- El Directorio General podrá reunirse sin previa convocatoria en cualquier momento o lugar, siempre que concurren los miembros principales, en cuyo caso se tratará de una reunión universal.

Art. 56.- QUORUM.- El quórum para las reuniones del Directorio General estará integrado por la concurrencia de un número de miembros que representen más de la mitad. Si no hubiere tal quórum se hará una segunda convocatoria, la que podrá iniciarse una vez que hayan transcurrido al menos sesenta minutos desde la hora en que fue convocada la primera reunión, con la advertencia de que la reunión se efectuará con cualquiera que fuere el número de miembros que asistieren.

Art. 57.- REPRESENTACION.- A las reuniones del Directorio General asistirán su Presidente, sus miembros y el Secretario del mismo. De ser el caso, el Directorio General podrá invitar a una o varias personas para tratar específicamente el asunto inherente y puntualizado en la convocatoria. El Directorio podrá solicitar la presencia en sus sesiones de Asesores Especializados o Profesionales que, asistirán con voz pero sin voto. En ningún otro caso se permitirá la participación de persona alguna, inclusive tratándose de copropietarios del edificio.

Art. 58.- VOTACION Y DECISIONES.- Cada miembro del Directorio General tiene derecho a un voto. Las decisiones del Directorio General se tomarán por mayoría de votos que representen más de la mitad de los concurrentes a la sesión. En caso de empate en la votación, el Presidente del Directorio General la dirimirá.

Art. 59.- APROBACION DE ACTAS.- Las actas del Directorio General deberán ser aprobadas en la misma reunión; llevarán las firmas autógrafas del Presidente, del Directorio General y del Secretario. El Secretario llevará bajo su responsabilidad, un Libro de reuniones de las originales.

RESOLUCIONES.- Las resoluciones que adopte el Directorio General son obligatorias para los copropietarios, arrendatarios, comodatarios, usuarios, y en general, para todas las personas que tengan derechos de uso sobre bienes exclusivos y/o comunes del Edificio.

DEBERES Y ATRIBUCIONES DEL DIRECTORIO GENERAL.- Son deberes y atribuciones del Directorio General:

a) Examinar y poner a consideración de la Asamblea de Copropietarios las cuentas, balances y presupuestos e informes que le presentare la Administración.

PROPIEDAD HORIZONTAL EDIFICIO PORTOMARE

Página 33

Notaria Pública Cuarta
Mónica C. Rodríguez
Abg. Elsa C. Rodríguez
Calle 100 No. 1000
Calle 100 No. 1000
Calle 100 No. 1000



EDIFICIO PORTOMARE

- b) Preparar y poner a consideración de la Asamblea de Copropietarios la proforma del presupuesto anual de gastos del edificio; la que necesariamente irá acompañada de los planes y programas que se realizarán y ejecutarán;
- c) Preparar y sugerir a la Asamblea de Copropietarios el aporte de cuotas extraordinarias, de acuerdo con las necesidades del Edificio;
- d) Preparar un informe pormenorizado sobre las pólizas de seguro que interesen a los bienes del inmueble declarado en propiedad horizontal;
- e) Preparar y presentar a la Asamblea de Copropietarios para su aprobación, en concordancia con la Ley de Propiedad Horizontal y el Reglamento General, el proyecto de Reglamento Interno y las normas necesarias y convenientes para la administración de los bienes comunes del inmueble y la armónica relación de los Copropietarios;
- f) Previa resolución de la Asamblea, contratar a la persona que desempeñará la administración del Edificio;
- g) Autorizar por escrito al Administrador, para que celebre los servicios de los empleados necesarios para la administración de los bienes comunes, y señalar sus respectivas remuneraciones; y,
- h) Resolver cualquier cuestión inherente a la administración del Edificio, y aquellos asuntos planteados por los copropietarios y la Administración.

Adicionalmente, podrá ejercer los demás deberes y atribuciones que le asignan la Ley de Propiedad Horizontal, el Reglamento General y este reglamento interno.

Art. 62.- DEL PRESIDENTE.- El Presidente de la Asamblea General de Copropietarios, que además será el Presidente del Directorio General, según corresponda, será elegido por la Asamblea General para el período de un año y podrá ser reelegido indefinidamente. Para ser Presidente se requiere tener la calidad de Copropietario.

Art. 63.- ATRIBUCIONES Y DEBERES DEL PRESIDENTE.- Son atribuciones y deberes del Presidente:

- a) Convocar y presidir las reuniones de la Asamblea de Copropietarios y del Directorio General, según corresponda;
 - b) Ejercer el voto en las reuniones de la Asamblea General y en las del Directorio General y, cuando sea del caso, dirimir la votación ejerciendo el mismo;
 - c) En caso de falta o impedimento temporal del Administrador, designará provisionalmente su reemplazo o delegará a otro copropietario las mismas hasta que se resuelva lo más conveniente;
 - d) Previa autorización de la Asamblea General, contratará una póliza de seguro contra incendio y daños a los ascensores, según lo dispuesto en la Ley de Propiedad Horizontal y, cuidar de sus oportunas renovaciones. El o los seguros correspondientes, los contratará a favor de los copropietarios; y,
- Cumplir las funciones que le encargue la Asamblea de Copropietarios, el Directorio General y las establecidas en la Ley de Propiedad Horizontal, el Reglamento General y este reglamento interno.

Art. 64.- DEL ADMINISTRADOR.- La persona que ejerza la administración del Edificio, será elegida por la Asamblea de Copropietarios, para el período de un año, pudiendo ser reelegida indefinidamente. Para ejercer la administración no se requiere ser copropietario del inmueble. Si la persona que ejerza la administración faltare temporalmente, se delegará a otro copropietario esas funciones y, si la falta fuese definitiva, la sustitución será resuelta por la Asamblea General.

PROPIEDAD HORIZONTAL EDIFICIO PORTOMARE



Escritura Pública
Sve Cuartito Montevideo
Notaría Pública Cuarta
Montevideo

Ally E. Sve Cuartito Montevideo
Notaría Pública Cuarta
Montevideo

EDIFICIO PORTOMARE

Art. 65.- ATRIBUCIONES Y DEBERES DEL ADMINISTRADOR.- Son atribuciones y deberes de la persona que ejerza la Administración:

- a) Administrar los bienes comunes del Edificio, con el mayor celo, eficacia y dentro de los límites establecidos en la Ley de Propiedad Horizontal, en el Reglamento General y en este reglamento interno;
- b) Adoptar oportunamente las medidas para la buena conservación de los bienes del Edificio y ordenar las reparaciones que fueran necesarias;
- c) Presentar a la Asamblea General o al Directorio General, para que este a su vez ponga en consideración de la Asamblea de Copropietarios, según corresponda, con la periodicidad que éstos le señalen, las cuentas, balances, proyectos de presupuesto, estados de situación e informes sobre la administración a su cargo;
- d) Preparar y presentar a la Asamblea de Copropietarios para su aprobación, en concordancia con la Ley de Propiedad Horizontal y de su Reglamento General, el proyecto de reglamento interno y las normas necesarias y convenientes para la administración de los bienes comunes del inmueble y la armónica relación de los copropietarios;
- e) Recordar dentro de los primeros diez días de cada mes y mantener bajo su responsabilidad personal y pecuniaria las cuotas ordinarias y extraordinarias de los copropietarios y, en caso de mora, en primera instancia realizar una gestión de cobro extrajudicial y, si persistiere la mora en el pago, deberá cobrarlas, juntamente con los intereses establecidos y los de mora, de acuerdo con lo establecido en la Ley de Propiedad Horizontal, su Reglamento General y este reglamento interno;
- f) Al cesar en sus funciones, devolver los fondos y bienes que tuviere a su cargo y presentar los informes respectivos;
- g) Ordenar la reparación de los daños ocasionados en los bienes comunes del Edificio, y, la reposición de ellos a costa del copropietario, arrendatario o usuario causante o responsable de tales daños. Así mismo, ordenará la reparación de los daños ocasionados en los bienes comunes individuales o en los exclusivos del Edificio, cuando dichos daños produzcan o puedan llegar a producir menoscabo a la propiedad de los otros condóminos. La reposición de dichos daños se realizará a costa del copropietario, arrendatario o usuario causante o responsable de los mismos;
- h) Solicitar que se dicte, la imposición de sanciones y multas a los copropietarios infractores o que causen daños a la propiedad horizontal. El producto de dichas sanciones y multas ingresará al Fondo Común de Reserva;
- i) Celebrar los contratos de adquisición, arrendamiento de bienes o servicios necesarios para la administración, conservación, reparación, mejora y seguridad de los bienes comunes del inmueble constituido en edificio o declarado en propiedad horizontal, dentro de los montos y con las autorizaciones respectivas;
- j) Emitir las autorizaciones correspondientes, celebrar contratos de trabajo para el personal interno, empleados y obreros necesarios para la administración, conservación, limpieza y seguridad de los bienes del Edificio; y, cancelar las remuneraciones de los mismos, las que serán ser y formar parte del presupuesto de gastos anuales. Deberá cumplir fiel y oportunamente todas y cada una de las obligaciones patronales derivadas de los contratos celebrados;
- k) Velar cumplida y oportunamente todas las obligaciones de carácter común a entidades públicas y privadas;
- l) Custodiar y manejar el dinero y las pertenencias comunes, abrir cuentas bancarias y de otra índole, y girar contra ellas hasta por los valores y con las debidas autorizaciones. Manejar un fondo rotativo para adquisiciones pequeñas, pagar cumplidamente las deudas comunes y, en general, conducir ordena y eficientemente la gestión económica. Las cuentas bancarias

El Sr. Celedonio Méndez
Administrador
C/El Estrecho, 10
28011 Madrid

EDIFICIO PORTOMARE

- podrán llevar firmas conjuntas con la del Presidente, si así lo dispone la Asamblea de Copropietarios;
- m) Llevar, con sujeción a los principios de la técnica contable, la contabilidad de la Administración del inmueble constituido en edificio o declarado en propiedad horizontal;
 - n) Llevar un libro de registro de copropietarios, arrendatarios, acreedores anticréticos y usuarios de inmuebles de vivienda, según sea el caso, con indicación de sus respectivas cuotas de derechos, bienes exclusivos y demás datos;
 - o) Cumplir y hacer cumplir las resoluciones, disposiciones y órdenes emanadas de la Asamblea de Copropietarios, del Directorio General y de su Presidente;
 - p) Conservar en orden y debidamente archivados los títulos del inmueble constituido en edificio o declarado en propiedad horizontal, planos, memorias y demás documentos correspondientes a la construcción del mismo, así como todo documento, convenio, contrato, poder, comprobante de ingresos y egresos y todo aquello que tengan relación con el inmueble;
 - q) La correspondencia de la administración del Edificio, será firmada por el Presidente y/o por el Administrador;
 - r) Cumplir y hacer cumplir la Ley de Propiedad Horizontal, su Reglamento General, y este reglamento interno, ordenanzas municipales y demás normas relacionadas con la Propiedad Horizontal, así como las resoluciones y disposiciones emanadas de los órganos de Administración del inmueble;
 - s) Adoptar medidas de seguridad tendientes a precautelar la integridad física de los copropietarios y usuarios en general y, de los bienes del inmueble constituido en edificio o declarado en propiedad horizontal;
 - t) Previa autorización expresa y por escrito de la Asamblea de Copropietarios, contratará las pólizas de seguro adicionales que sean necesarias o convenientes para el inmueble;
 - u) Elaborar y presentar a la Asamblea General de Copropietarios, el presupuesto operacional anual del Edificio;
 - v) Preparar y solicitar a la Asamblea General de Copropietarios, el cobro de cuotas extraordinarias para casos de emergencias y aquellos que vayan de acuerdo con las necesidades del Edificio;
 - w) Realizar las reparaciones necesarias y urgentes sin esperar autorización alguna, en caso de inminente peligro de ruina del inmueble o amenaza para la seguridad o salubridad de las personas que ejercen derechos de uso o de dominio;
 - x) Ejercer los demás deberes y atribuciones que le asigne la Ley de Propiedad Horizontal, su Reglamento General, y el presente reglamento interno, así como las resoluciones de los Órganos de Administración del Edificio.

Art. 66.- REPRESENTACION LEGAL. - La representación legal, judicial y extrajudicial de los copropietarios del Edificio PORTOMARE, la ejerce individualmente, el Presidente y el Administrador en todo lo relacionado al Régimen de Propiedad Horizontal.

CAPÍTULO VIII.- DE LA SEGURIDAD

SISTEMA DE SEGURIDAD. - El costo del sistema de seguridad que se contrate en el edificio serán asumidos a prorrata de cada alícuota de propiedad por cada departamento y por cada uno de los copropietarios de cada uno de ellos.

[Firma]
Abg. Elsyce Cedeño Mendieta
Notaria Pública Cuarta
Mérida - Venezuela

PROPIEDAD HORIZONTAL DEL EDIFICIO PORTOMARE

EDIFICIO PORTOMARE

CAPITULO IX.- SOLUCION DE CONFLICTOS

Art. 68.- Cualquier controversia que surja entre los copropietarios o usuarios del Edificio, podrá ser sometido a un procedimiento conciliatorio verbal, breve y sumario, que se ventilará ante la Asamblea de Copropietarios.


Así mismo, los copropietarios podrán convenir, previo acuerdo por escrito, que las diferencias que surjan entre ellos, en relación con los derechos de utilización y goce sobre las propiedades exclusivas o sobre los bienes comunes del inmueble declarado en propiedad horizontal, serán sometidos a los procedimientos previstos en la Ley de Arbitraje y Mediación, publicada en el Registro Oficial No. 145 del 4 de septiembre de 1997, salvo disposición legal en contrario.

RAZÓN: El presente reglamento, fue aprobado por la Asamblea de Copropietarios del Edificio PORTOMARE, celebrada el de del 2014.



Art. Bouglás Zamorano

RESPONSABLE TECNICO


D^{ña} Elisavinda Méndez
Notaría Pública Cuarta
Manizales - Ecuador
Calle 10 de Agosto No. 1001
Teléfono: 032 222 1111



ESTAS _____ FOJAS ESTÁN
RUBRICADAS POR MÍ
Ab. Elsy Cedeño Menéndez *EC*

COPIA AUTORIZADA Y ANOTADA, CONFORME CON SU ORIGINAL
CONSTANTE EN EL PROTOCOLO A MI CARGO, AL QUE ME REMITO Y A
PETICION DE PARTE INTERESADA, CONFIERO **SEGUNDO** TESTIMONIO
ENTREGADO EL MISMO DIA DE SU OTORGAMIENTO.- CODIGO:

2014.13.08.04.P8148.- DOY FE.- *g*



Elsy Cedeño Menéndez
Abg. Elsy Cedeño Menéndez
Notaria Pública Cuarta
Manta - Ecuador