989-12

MUNICIPIO DE LANTA
CATASTRO URBANO

FICHA CATASTRAL PARA INMUEBLES QUE NO ESTÁN BAJO EL RÉGIMEN DE PROPIEDAD HORIZONTAL

consulplan
CONSULTORES DE PLANIFICACIÓN C. LTDA.

IDENTIFICACIÓN Y DATOS DE LOCALIZACIÓN

ESTÁ BAJO RÉGIMEN DE PROPIEDAD HORIZONTAL: ○ NO ○ SI

REFERENCIA AL SISTEMA CARTOGRÁFICO

HOJA N°

CLAVE CATASTRAL (1 2 3 4 5 6): 0 1081103 000

DATOS GENERALES
- (7) ☐ ZONA SEGÚN CALIDAD DEL SUELO
- (8) ☐ ZONA HOMOGENEA
- (9) ☐ ZONA SEGUN VALOR

DIRECCIÓN: barrio Umana
calle Flavio Reyes
N°

(10) AVENIDA FLAVIO REYES
CODIFICAR LA DIRECCIÓN (PRIMERO LA CALLE LUEGO EL NÚMERO)

DATOS DEL LOTE

FRENTES (11) 1 NÚMERO DE CALLES A LAS CUALES EL LOTE TIENE FRENTE

(9) ACCESO AL LOTE (MARCAR SOLO EL DE MAYOR JERARQUÍA)
- 1 ☐ LOTE INTERIOR
- 2 ☐ POR PASAJE PEATONAL
- 3 ☐ POR PASAJE VEHICULAR
- 4 ☐ POR CALLE
- 5 X POR AVENIDA
- 6 ☐ POR EL MALECÓN
- 7 ☐ POR LA PLAYA

(19) DESNIVEL CON RELACIÓN A LA RASANTE DE LA VÍA DE ACCESO
- SOBRE LA RASANTE X
- BAJO LA RASANTE ☐
- 00 METROS

CARACTERÍSTICAS DE LA VÍA PRINCIPAL

(13) MATERIAL DE LA CALZADA
- 1 ☐ TIERRA
- 2 ☐ LASTRE
- 3 ☐ PIEDRA DE RIO
- 4 ☐ ADOQUIN
- 5 X ASFALTO O CEMENTO

(14) ACERA
- 1 ☐ NO TIENE
- 2 X ENCEMENTADO O PIEDRA DE RÍO
- 3 ☐ DE ADOQUIN O BALDOSA

REDES PÚBLICAS EN LA VÍA

(15) AGUA POTABLE
- 1 ☐ NO EXISTE
- 2 X SI EXISTE

(16) ALCANTARILLADO
- 1 ☐ NO EXISTE
- 2 X SI EXISTE

(17) ENERGÍA ELÉCTRICA
- 1 ☐ NO EXISTE
- 2 X SI EXISTE RED AÉREA
- 3 ☐ SI EXISTE RED SUBTERRANEA

(18) ALUMBRADO PÚBLICO
- 1 ☐ NO EXISTE
- 2 ☐ INCANDECENTE
- 3 X DE SODIO O MERCURIO

SERVICIOS DEL LOTE

(20) AGUA POTABLE
- 1 ☐ NO EXISTE
- 2 X SI EXISTE

(21) DESAGÜES
- 1 ☐ NO EXISTE
- 2 X SI EXISTE

(22) ELECTRICIDAD
- 1 ☐ NO EXISTE
- 2 X SI EXISTE

CARACTERÍSTICAS FORMALES DEL LOTE

	SIN DECIMALES	
(23) ÁREA	200	400
(24) PERÍMETRO	60	80
(25) LONGITUD DEL FRENTE	10	10
(26) NÚMERO DE ESQUINAS	0	

AVALÚO DEL LOTE (sin centavos)

CROQUIS

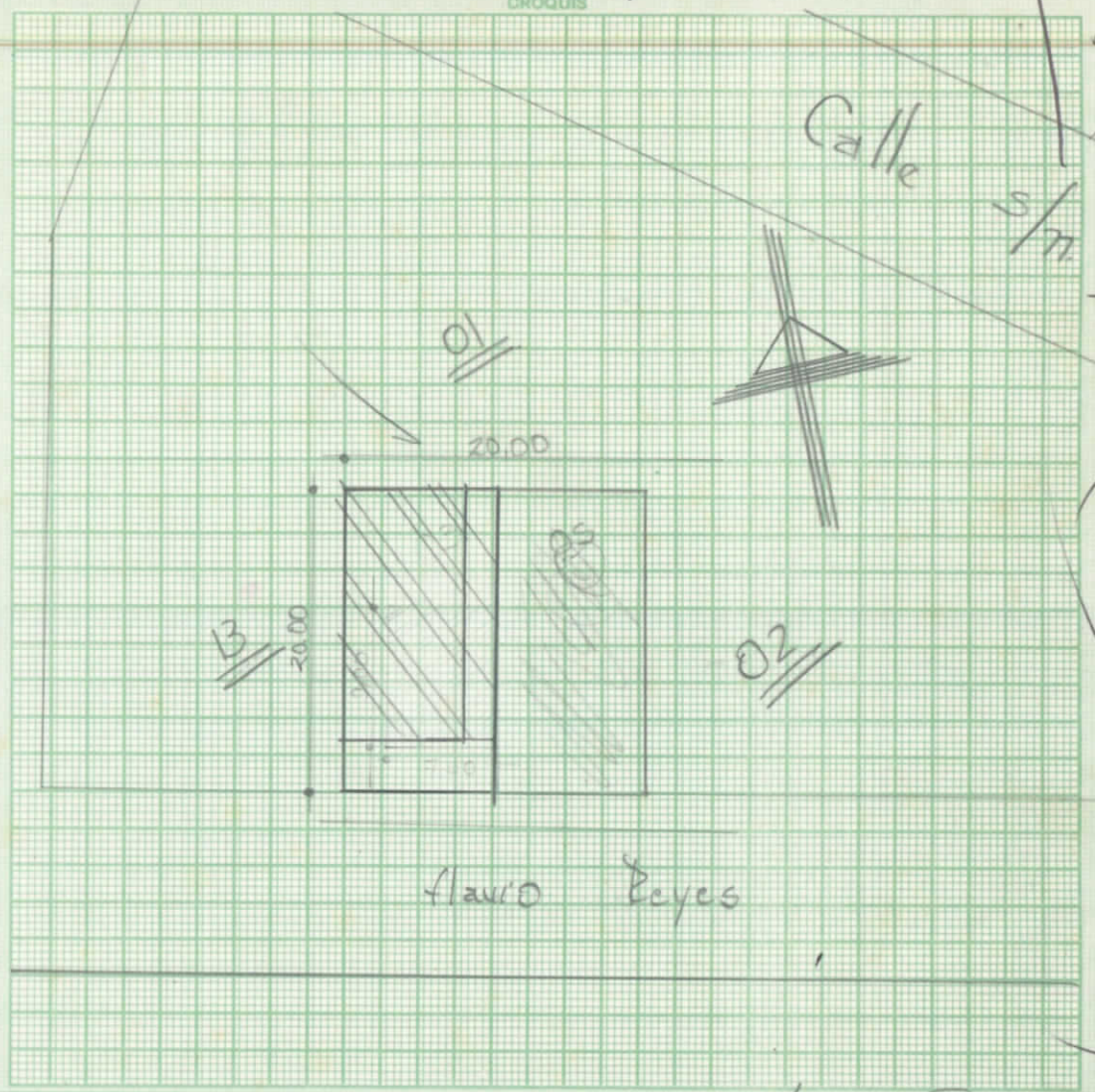

FORMA DE OCUPACIÓN DEL LOTE

(27)
- sin edificación 1 ☐
- con edificación 2 X

USO DEL ÁREA SIN EDIFICACIÓN (28)
- sin uso 1 ☐
- el mismo que en la construcción 2 X
- otro uso 3 ☐

(29) otro uso: nombre / código

(30) NÚMERO DE BLOQUES TERMINADOS: 01

(31) NÚMERO DE BLOQUES EN CONSTRUCCIÓN: XX

(32) TOTAL DE BLOQUES: 01

observaciones:
sello canc. hip. Amparo 13_IX_05
sello s/n del 20/04
06/11/97
Sin Inspección
Terrenos con diferente escritura
Teddy Machuca.
sello 27 Sept/04
RECONOCIMIENTO DE CONDOM. UR.

76'808.094

3481 3470 (82) 4050 (8)

Perez Jurado Mar

VIENE DE OTRA FICHA ○ NO ○ SI

MODO DE PROPIEDAD

1 [X] UN SOLO PROPIETARIO
2 [ ] HERENCIA INDIVISA
3 [ ] VARIOS PROPIETARIOS

TENENCIA DE LA PROPIEDAD

1 [X] OCUPA SOLO EL PROPIETARIO
2 [ ] EN ARRIENDO PARCIAL
3 [ ] EN ARRIENDO TOTAL
4 [ ] OTRO (ESPECIFIQUE)

DATOS DEL PROPIETARIO

PERSONERÍA	APELLIDOS	NOMBRES	CÉDULA DE IDENTIDAD O R.U.C.	materia	TÍTULO DE PROPIEDAD	fecha
	PEREZ JURADO	FANNY MONICA		1		21/oct/93
	Compañia importadora	Perez Jurado Asociados cia Ltda		VTA		15-10-04
CÓDIGO	PEREZ JURADO	FANNY MONICA				

DATOS DE LA CONSTRUCCIÓN (SOLO BLOQUES TERMINADOS)

MATERIALES (MARQUE UNA SOLA RESPUESTA POR CADA RUBRO DE OBRA)

Nº DEL BLOQUE	Nº DEL PISO	AREA DEL PISO	ESTRUCTURA: caña	madera	ladrillo o piedra	hormigón metal	PAREDES: no tiene	caña	madera o lata	enquincharado (bahareque)	ladrillo común	ladrillo industrial (bahareque)	tabique modular (vidrio, madera)	ENTREPISO INFERIOR O CONTRAPISO: tierra	madera	ladrillo	piedra	hormigón	PISO: tierra	madera o encementado vinyl o granito fundido	baldosa	parquet o mayólica	alfombra	mármol marmoleto	ENTREPISO SUPERIOR TECHO O CUBIERTA: caña	caña (paja)	madera	zinc	rubaroid	asbesto cemento	hormigón	teja	TUMBADOS: si tiene	no tiene
39	40	41				X					X							X			X									X			X	
1	1	120	1	2	3	4	1	2	3	4	5	6	7	1	2	3	4	5	1	2	3	4	5	6	7	1	2	3	4	5	6	7	8	1	2
54	55	56				X					X							X				X										X			X
1	2	180	1	2	3	4	1	2	3	4	5	6	7	1	2	3	4	5	1	2	3	4	5	6	7	1	2	3	4	5	6	7	8	1	2
69	70	71																																	
			1	2	3	4	1	2	3	4	5	6	7	1	2	3	4	5	1	2	3	4	5	6	7	1	2	3	4	5	6	7	8	1	2
84	85	86																																	
			1	2	3	4	1	2	3	4	5	6	7	1	2	3	4	5	1	2	3	4	5	6	7	1	2	3	4	5	6	7	8	1	2
99	100	101																																	
			1	2	3	4	1	2	3	4	5	6	7	1	2	3	4	5	1	2	3	4	5	6	7	1	2	3	4	5	6	7	8	1	2
114	115	116																																	
			1	2	3	4	1	2	3	4	5	6	7	1	2	3	4	5	1	2	3	4	5	6	7	1	2	3	4	5	6	7	8	1	2
129	130	131																																	
			1	2	3	4	1	2	3	4	5	6	7	1	2	3	4	5	1	2	3	4	5	6	7	1	2	3	4	5	6	7	8	1	2
144	145	146																																	
			1	2	3	4	1	2	3	4	5	6	7	1	2	3	4	5	1	2	3	4	5	6	7	1	2	3	4	5	6	7	8	1	2
159	160	161																																	
			1	2	3	4	1	2	3	4	5	6	7	1	2	3	4	5	1	2	3	4	5	6	7	1	2	3	4	5	6	7	8	1	2
174	175	176																																	
			1	2	3	4	1	2	3	4	5	6	7	1	2	3	4	5	1	2	3	4	5	6	7	1	2	3	4	5	6	7	8	1	2
189	190	191																																	
			1	2	3	4	1	2	3	4	5	6	7	1	2	3	4	5	1	2	3	4	5	6	7	1	2	3	4	5	6	7	8	1	2
204	205	206																																	
			1	2	3	4	1	2	3	4	5	6	7	1	2	3	4	5	1	2	3	4	5	6	7	1	2	3	4	5	6	7	8	1	2
219	220	221																																	
			1	2	3	4	1	2	3	4	5	6	7	1	2	3	4	5	1	2	3	4	5	6	7	1	2	3	4	5	6	7	8	1	2
234	235	236																																	
			1	2	3	4	1	2	3	4	5	6	7	1	2	3	4	5	1	2	3	4	5	6	7	1	2	3	4	5	6	7	8	1	2
249	250	251																																	
			1	2	3	4	1	2	3	4	5	6	7	1	2	3	4	5	1	2	3	4	5	6	7	1	2	3	4	5	6	7	8	1	2
264	265	266																																	
			1	2	3	4	1	2	3	4	5	6	7	1	2	3	4	5	1	2	3	4	5	6	7	1	2	3	4	5	6	7	8	1	2

INDICADORES GENERALES

Nº DEL BLOQUE	Nº DEL PISO	VENTANAS: no tiene	caña	tablero o lata	madera y vidrio	bloque ornamental	madera tipo persiana o fierro	aluminio	madera fina	aluminio color	AGUA: no tiene	sobrepuestas	empotradas	ELECTRICIDAD: no tiene	sobrepuestas	empotradas	EQUIPO ESPECIAL: no tiene	líneas de 2° orden	líneas de 1° orden	ESTADO DE CONSERVACIÓN GENERAL: bueno	regular	malo	ruinoso	AÑO DE CONSTRUCCIÓN O RECONSTRUCCIÓN
39	40							X					X			X	X			X				53
1	1	1 2 3 4 5 6 7 8 9									1 2 3			1 2 3			1 2 3			1 2 3 4				I.
54	55							X					X			X	X			X				68
1	2	1 2 3 4 5 6 7 8 9									1 2 3			1 2 3			1 2 3			1 2 3 4				I.
69	70																							83
		1 2 3 4 5 6 7 8 9									1 2 3			1 2 3			1 2 3			1 2 3 4				I.
84	85																							98
		1 2 3 4 5 6 7 8 9									1 2 3			1 2 3			1 2 3			1 2 3 4				I.
99	100																							113
		1 2 3 4 5 6 7 8 9									1 2 3			1 2 3			1 2 3			1 2 3 4				I.
114	115																							128
		1 2 3 4 5 6 7 8 9									1 2 3			1 2 3			1 2 3			1 2 3 4				I.
129	130																							143
		1 2 3 4 5 6 7 8 9									1 2 3			1 2 3			1 2 3			1 2 3 4				I.
144	145																							158
		1 2 3 4 5 6 7 8 9									1 2 3			1 2 3			1 2 3			1 2 3 4				I.
159	160																							173
		1 2 3 4 5 6 7 8 9									1 2 3			1 2 3			1 2 3			1 2 3 4				I.
174	175																							188
		1 2 3 4 5 6 7 8 9									1 2 3			1 2 3			1 2 3			1 2 3 4				I.
189	190																							203
		1 2 3 4 5 6 7 8 9									1 2 3			1 2 3			1 2 3			1 2 3 4				I.
204	205																							218
		1 2 3 4 5 6 7 8 9									1 2 3			1 2 3			1 2 3			1 2 3 4				I.
219	220																							233
		1 2 3 4 5 6 7 8 9									1 2 3			1 2 3			1 2 3			1 2 3 4				I.
234	235																							248
		1 2 3 4 5 6 7 8 9									1 2 3			1 2 3			1 2 3			1 2 3 4				I.
249	250																							263
		1 2 3 4 5 6 7 8 9									1 2 3			1 2 3			1 2 3			1 2 3 4				I.
264	265																							278
		1 2 3 4 5 6 7 8 9									1 2 3			1 2 3			1 2 3			1 2 3 4				I.

AVALÚO TOTAL DE LA CONSTRUCCIÓN (SIN CENTAVOS)	levantamiento 06/11/96	Carlos Alazado			observaciones
	FECHA	NOMBRE DEL ENCADRONADOR	FIRMA	FECHA / NOMBRE DEL REVISOR DE CAMPO	FIRMA
AVALÚO DE LA PROPIEDAD (SIN CENTAVOS) VALOR DEL LOTE MÁS VALOR DE LA CONSTRUCCIÓN	FECHA	NOMBRE DEL SUPERVISOR	FIRMA	FECHA / NOMBRE DEL SUPERVISOR DE OFICINA	FIRMA

IMPRESA "GUEVARA" (081) FONO 91360

MUNICIPIO DE MANTA
CATASTRO URBANO

FICHA CATASTRAL PARA INMUEBLES QUE NO ESTAN BAJO EL REGIMEN DE PROPIEDAD HORIZONTAL

#2581

IDENTIFICACION Y DATOS DE LOCALIZACION

ESTA BAJO REGIMEN DE PROPIEDAD HORIZONTAL: (X) NO ( ) SI

REFERENCIA AL SISTEMA CARTOGRAFICO

HOJA N° _____

CLAVE CATASTRAL: (1)(2) 11 LOCALIDAD, (3) 08 ZONA, (4) 11 SECTOR, (5) 03 MANZANA, (6) 000 LOTE, PROP. HORIZONTAL

DATOS GENERALES
(7) 4 ZONA SEGUN CALIDAD DE SUELO
(8) 2 ZONA HOMOGENEA
(9) 4 ZONA SEGUN VALOR

DIRECCION:
barrio: UNIÑA
calle: FLAVIO REYES
N° _____

(10) AVENIDA FLAVIO REYES S/N
CODIFICAR LA DIRECCION (PRIMERO LA CALLE LUEGO EL NUMERO)

DATOS DEL LOTE

FRENTES (11) 1 NUMERO DE CALLES A LAS CUALES EL LOTE TIENE FRENTE

(9) ACCESO AL LOTE — MARCAR SOLO EL DE MAYOR JERARQUIA
1 [ ] LOTE INTERIOR
2 [ ] POR PASAJE PEATONAL
3 [ ] POR PASAJE VEHICULAR
4 [X] POR CALLE
5 [ ] POR AVENIDA
6 [ ] POR EL MALECON
7 [ ] POR LA PLAYA

(19) DESNIVEL CON RELACION A LA RASANTE DE LA VIA DE ACCESO
SOBRE LA RASANTE + [X]
BAJO LA RASANTE - [ ]
00 METROS

CARACTERISTICAS DE LA VIA PRINCIPAL

(13) MATERIAL DE LA CALZADA
1 [ ] TIERRA
2 [ ] LASTRE
3 [ ] PIEDRA DE RIO
4 [ ] ADOQUIN
5 [X] ASFALTO O CEMENTO

(14) ACERA
1 [X] NO TIENE
2 [ ] ENCEMENTADO O PIEDRA DE RIO
3 [ ] DE ADOQUIN O BALDOSA

REDES PUBLICAS EN LA VIA

(15) AGUA POTABLE
1 [ ] NO EXISTE
2 [X] SI EXISTE

(16) ALCANTARILLADO
1 [ ] NO EXISTE
2 [X] SI EXISTE

(17) ENERGIA ELECTRICA
1 [ ] NO EXISTE
2 [X] SI EXISTE RED AEREA
3 [ ] SI EXISTE RED SUBTERRANEA

(18) ALUMBRADO PUBLICO
1 [ ] NO EXISTE
2 [ ] INCANDESCENTE
3 [X] DE SODIO O MERCURIO

SERVICIOS DEL LOTE

(20) AGUA POTABLE
1 [ ] NO EXISTE
2 [X] SI EXISTE

(21) DESAGUES
1 [ ] NO EXISTE
2 [X] SI EXISTE

(22) ELECTRICIDAD
1 [ ] NO EXISTE
2 [X] SI EXISTE

CARACTERISTICAS FORMALES DEL LOTE

(23) AREA (SIN DECIMALES): 200
(24) PERIMETRO: 60
(25) LONGITUD DEL FRENTE: 10
(26) NUMERO DE ESQUINAS: 0

AVALUO DEL LOTE (sin centavos): _____

CROQUIS

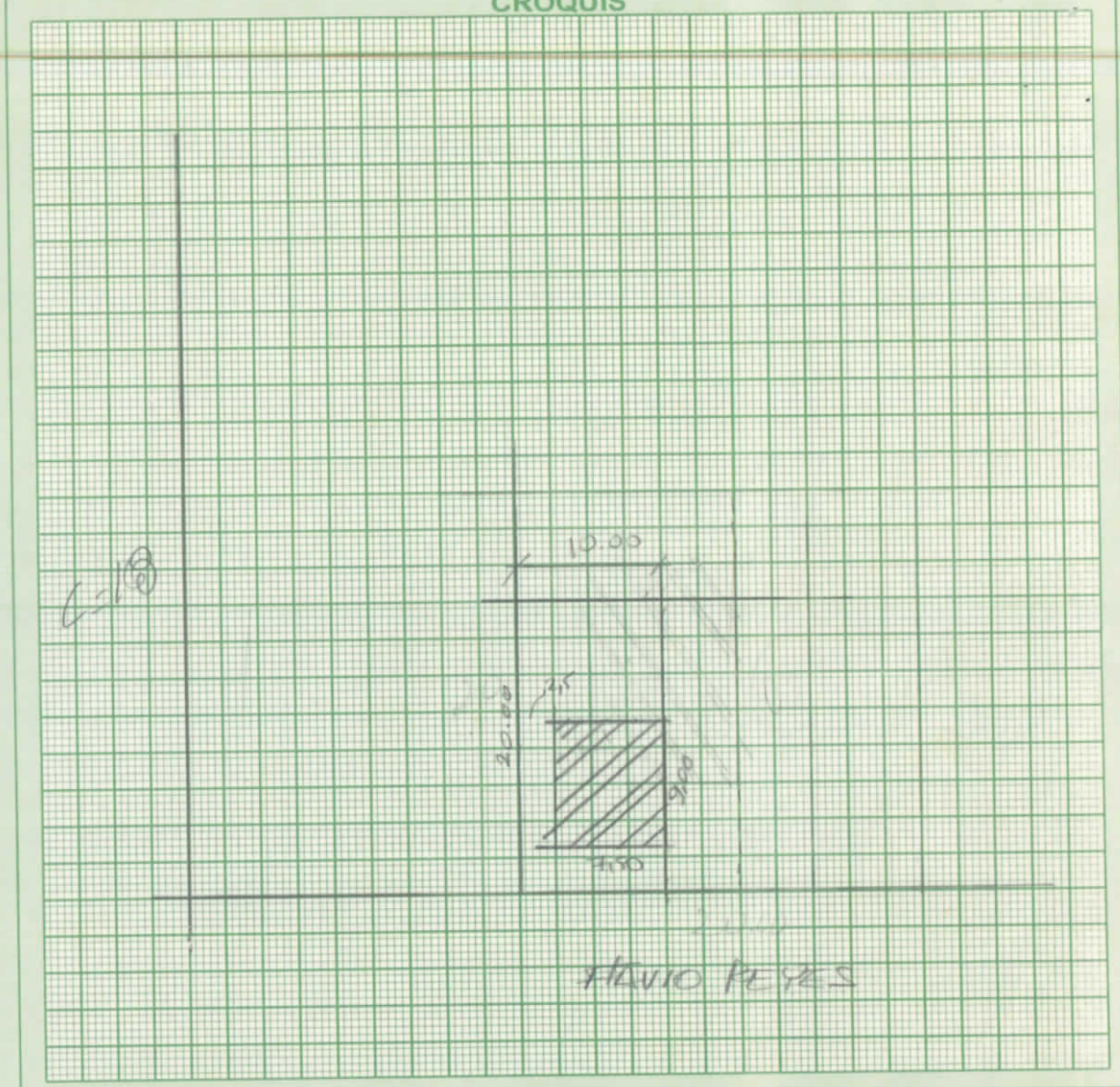

FORMA DE OCUPACION DEL LOTE

(27)
SIN EDIFICACION 1 [ ]
CON EDIFICACION 2 [X]

USO DEL AREA SIN EDIFICACION
(28)
SIN USO 1 [ ]
2 [ ]
OTRO USO 3 [ ]

(29) OTRO USO
NOMBRE _____ CODIGO _____

(30) NUMERO DE BLOQUES TERMINADOS: 01
(31) NUMERO DE BLOQUES EN CONSTRUCCION: 00
(32) TOTAL DE BLOQUES: 01

OBSERVACIONES:
ESTE LOTE SE CONFORMO UNIFICANDOSE DOS LOTES UNIDOS. (J-5)
18/9/97 ✓
LUIS Y FABIAN

MODO DE PROPIEDAD

- 1 [X] UN SOLO PROPIETARIO
- 2 [ ] HEÑENCIA INDIVISA
- 3 [ ] VARIOS PROPIETARIOS

TENENCIA DE LA PROPIEDAD

- 1 [ ] OCUPA SOLO EL PROPIETARIO
- 2 [ ] EN ARRIENDO PARCIAL
- 3 [ ] EN ARRIENDO TOTAL
- 4 [X] OTROS (ESPECIFIQUE)

SIN USO

DATOS DEL PROPIETARIO

PERSONERIA	APELLIDOS	NOMBRES	CEDULA DE IDENTIDAD O R.U.C.	TITULO DE PROPIEDAD (materia)	(fecha)
CODIGO	PEREZ NURADO	FANNY MONICA		PR	
				PRIMERA	7-02-91

DATOS DE LA CONSTRUCCION (SOLO BLOQUES TERMINADOS)

MATERIALES (MARQUE UNA SOLA RESPUESTA PARA CADA RUBRO DE OBRA)

N° DEL BLOQUE (39)	N° DEL PISO (40)	AREA DEL PISO (41)	ESTRUCTURA: caña	madera	ladrillo o piedra	hormigón o metal	PAREDES: no tiene	caña	madera o tala	esquinchos (palenque)	ladrillo comun	ladrillo industrial o bloque	tabiques madereros (adobe, madera, etc)	ENTRE PISO INFERIOR O CONTRAPISO: tierra	madera	ladrillo	piedra	hormigón
1	1	88				X					X							X
1	2	88				X					X							X

N° DEL BLOQUE	N° DEL PISO	PISO: tierra	madera o ensamblado	vidrio o grano fundido	baldosa	parquet o mayolica	alfombra	mármol o marmetone	ENTREPISO SUPERIOR TECHO O CUBIERTA: caña	caña (paja)	madera	zinc	ruberoid	asbesto cemento	hormigón	teja	TUMBADOS: no tiene	si tiene
1	1				X										X		X	
1	2				X										X		X	

INDICADORES GENERALES

N° DEL BLOQUE	N° DEL PISO	VENTANAS: no tiene	caña	tablero o lata	madera y vidrio	bloque ornamental	madera tipo chazas o hierro	aluminio	madera fina	aluminio de color	AGUA: no tiene	sobrepuestas	empotradas	ELECTRICIDAD: no tiene	sobrepuestas	empotradas	EQUIPO ESPECIAL: no tiene	tiene de 2° orden	tiene de 1er orden	ESTADO DE CONSERVACION GENERAL: buena	regular	mala	ruina	AÑO DE CONSTRUCCION O RECONSTRUCCION
1	1							X					X			X	X			X				(53) 1.
1	2							X					X			X	X			X				(68) 1.
																								(83) 1.
																								(98) 1.
																								(113) 1.
																								(128) 1.
																								(143) 1.
																								(158) 1.
																								(173) 1.
																								(188) 1.
																								(203) 1.
																								(218) 1.
																								(233) 1.
																								(248) 1.
																								(263) 1.
																								(278) 1.

AVALUO TOTAL DE LA PROPIEDAD (sin centavos): 1

AVALUO DE LA PROPIEDAD (sin centavos) VALOR DEL LOTE MAS VALOR DE LA CONSTRUCCION: 1

levantamiento

FECHA	NOMBRE DEL EMPADRONADOR	FIRMA

FECHA	NOMBRE DEL SUPERVISOR	FIRMA

FECHA	NOMBRE DEL REVISOR DE CAMPO	FIRMA
17/10/91	Luis Garcia Tango P.	

FECHA	NOMBRE DEL SUPERVISOR DE OFICINA	FIRMA

OBSERVACIONES

MUNICIPIO DE MANTA
CATASTRO URBANO

FICHA CATASTRAL PARA INMUEBLES QUE NO ESTAN BAJO EL REGIMEN DE PROPIEDAD HORIZONTAL

#2581

consulplan
CONSULTORES DE PLANIFICACION C. LTDA.

IDENTIFICACION Y DATOS DE LOCALIZACION

ESTA BAJO REGIMEN DE PROPIEDAD HORIZONTAL: (X) NO ( ) SI

CLAVE CATASTRAL: 1 1 0 5 1 1 0 3 0 0 0
(1 LOCALIDAD, 2 ZONA, 3 SECTOR, 4 MANZANA, 5 LOTE, 6 PROP. HORIZONTAL)

REFERENCIA AL SISTEMA CARTOGRAFICO

HOJA Nº _____

DATOS GENERALES

(7) 4 ZONA SEGUN CALIDAD DEL SUELO
(8) 2 ZONA HOMOGENEA
(9) 4 ZONA SEGUN VALOR

DIRECCION: barrio UNIFA
calle FLAVIO REYES
Nº S/N

(10) AVENIDA FLAVIO REYES S/N
CODIFICAR LA DIRECCION (PRIMERO LA CALLE LUEGO EL NUMERO)

DATOS DEL LOTE

FRENTES (11) 1 NUMERO DE CALLES A LAS CUALES EL LOTE TIENE FRENTE

(12) ACCESO AL LOTE (MARCAR SOLO EL DE MAYOR JERARQUIA)
1 [ ] LOTE INTERIOR
2 [ ] POR PASAJE PEATONAL
3 [ ] POR PASAJE VEHICULAR
4 [X] POR CALLE
5 [ ] POR AVENIDA
6 [ ] POR EL MALECON
7 [ ] POR LA PLAYA

(19) DESNIVEL CON RELACION A LA RASANTE DE LA VIA DE ACCESO
SOBRE LA RASANTE + [X]
BAJO LA RASANTE - [ ]
00 METROS

CARACTERISTICAS DE LA VIA PRINCIPAL

(13) MATERIAL DE LA CALZADA
1 [ ] TIERRA
2 [ ] LASTRE
3 [ ] PIEDRA DE RIO
4 [ ] ADOQUIN
5 [X] ASFALTO O CEMENTO

(14) ACERA
1 [X] NO TIENE
2 [ ] ENCEMENTADO O PIEDRA DE RIO
3 [ ] DE ADOQUIN O BALDOSA

REDES PUBLICAS EN LA VIA

(15) AGUA POTABLE
1 [ ] NO EXISTE
2 [X] SI EXISTE

(16) ALCANTARILLADO
1 [X] NO EXISTE
2 [X] SI EXISTE

(17) ENERGIA ELECTRICA
1 [ ] NO EXISTE
2 [X] SI EXISTE RED AEREA
3 [ ] SI EXISTE RED SUBTERRANEA

(18) ALUMBRADO PUBLICO
1 [ ] NO EXISTE
2 [ ] INCANDECENTE
3 [X] DE SODIO O MERCURIO

SERVICIOS DEL LOTE

(20) AGUA POTABLE
1 [X] NO EXISTE
2 [ ] SI EXISTE

(21) DESAGÜES
1 [X] NO EXISTE
2 [ ] SI EXISTE

(22) ELECTRICIDAD
1 [X] NO EXISTE
2 [ ] SI EXISTE

CARACTERISTICAS FORMALES DEL LOTE

(23) AREA (SIN DECIMALES) 0 0 2 1 0
(24) PERIMETRO 0 0 6 0
(25) LONGITUD DEL FRENTE 0 0 1 0
(26) NUMERO DE ESQUINAS 0

AVALUO DEL LOTE (sin centavos) [ ]

CROQUIS

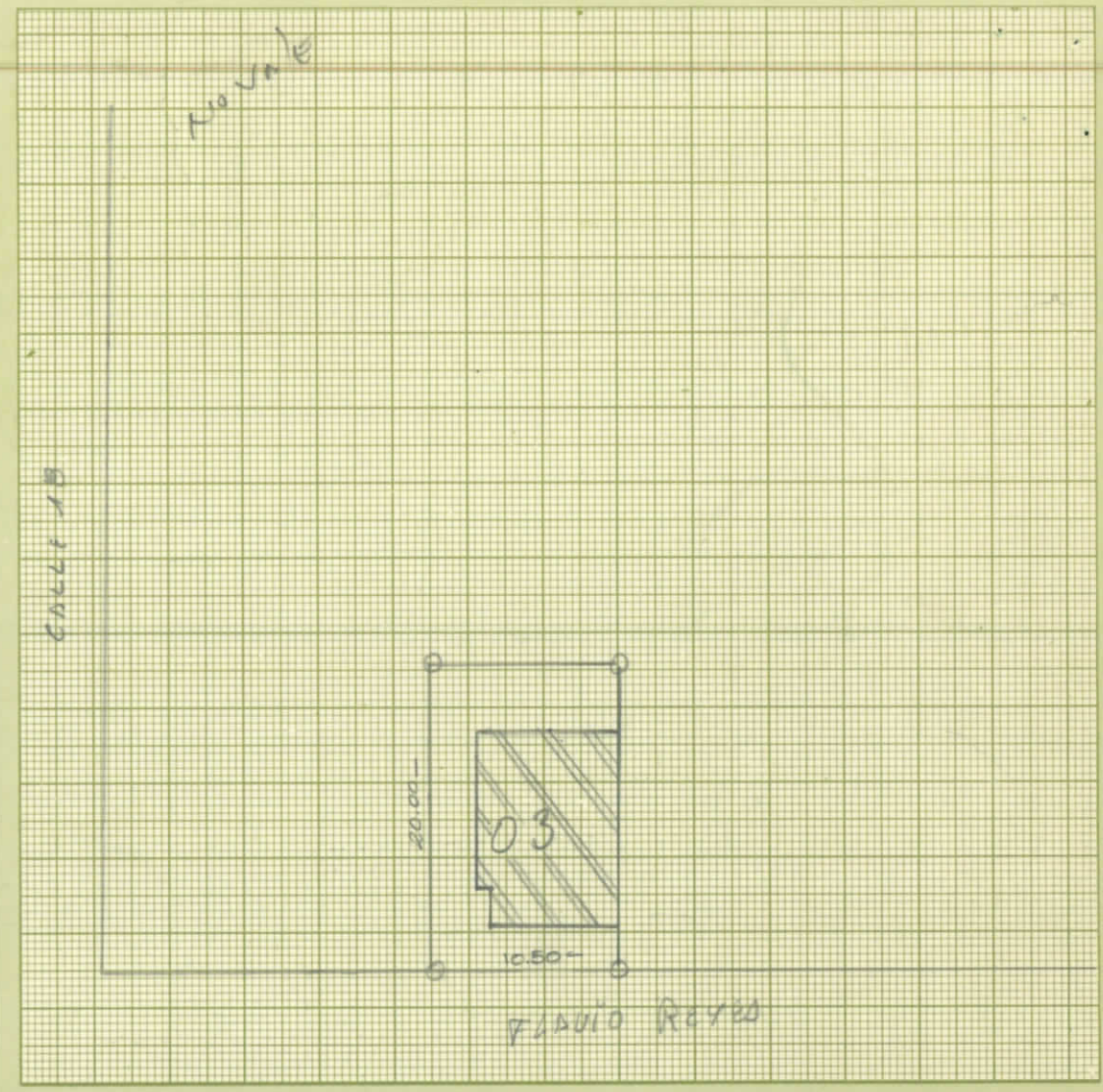

FORMA DE OCUPACION DEL LOTE

(27)
sin edificación 1 [X]
con edificación 2 [ ]

USO DEL AREA SIN EDIFICACION
(28)
sin uso 1 [X]
el mismo que la construcción 2 [ ]
otro uso 3 [ ]

(29) otro uso
nombre _____ código [ ]

(30) NUMERO DE BLOQUES TERMINADOS 0 0
(31) NUMERO DE BLOQUES EN CONSTRUCCION 0 0
(32) TOTAL DE BLOQUES 0 0

observaciones
LA CASA ES DE DOS PLANTA
ACTUALIZACION CENSO 03/09/96
SE CANCELARON LOS LOTES 3-5
13-DIC-96 OK
Sello 13-AGO-2000 Gpo-Vta.
13-01/97

1889

VIENE DE OTRA FICHA:

NO

MODO DE PROPIEDAD

1 [X] UN SOLO PROPIETARIO
2 [ ] HERENCIA INDIVISA
3 [ ] VARIOS PROPIETARIOS

TENENCIA DE LA PROPIEDAD

1 [ ] OCUPA SOLO EL PROPIETARIO
2 [ ] EN ARRIENDO PARCIAL
3 [ ] EN ARRIENDO TOTAL
4 [X] OTRO (ESPECIFIQUE)

DATOS DEL PROPIETARIO

PERSONERIA	APELLIDOS	NOMBRE	CEDULA DE IDENTIDAD O R.U.C	TITULO DE PROPIEDAD notaría	fecha
	PEREZ JURADO	FANNY MONICA Y ESTEBAN		CUARTA NOTA	2 SEP 05
✓	CIA. IMPORTADORA PEREZ JURADO ALQUILADOS			Cuarta	14-XII-2000
	Cia. Ltda.				
CODIGO					

DATOS DE LA CONSTRUCCION (SOLO BLOQUES TERMINADOS)

MATERIALES (MARQUE UNA SOLA RESPUESTA PARA CADA RUBRO DE OBRA)

INDICADORES GENERALES

| Nº DEL BLOQUE | Nº DEL PISO | AREA DEL PISO | ESTRUCTURA: caña | madera | ladrillo o piedra | hormigón-metal | PAREDES: no tiene | caña | madera o lata | enquinchado (bahareque) | ladrillo común | ladrillo industrial o bloque | tabique madera (vidrio, madera) | ENTREPISO INFERIOR O CONTRAPISO: tierra | madera | ladrillo | piedra | hormigón | PISO: tierra | madera o encementado | vinyl o granito fundido | baldosa | parquet o mayólica | alfombra | mármol marmetone | ENTREPISO SUPERIOR TECHO O CUBIERTA: caña | caña (paja) | madera | zinc | ruberoid | asbesto cemento | hormigón | teja | TUMBADOS: no tiene | si tiene | VENTANAS: no tiene | caña | tablero o lata | madera y vidrio | bloque ornamental | madera tipo chazas o hierro | aluminio | madera fina | aluminio de color | AGUA: no tiene | sobrepuestas | empotradas | ELECTRICIDAD: no tiene | sobrepuestas | empotradas | EQUIPO ESPECIAL: no tiene | tiene de 2da orden | tiene de 1ra orden | ESTADO DE CONSERVACION GENERAL: bueno | regular | malo | ruina | AÑO DE CONSTRUCCION O RECONSTRUCCION |
|---|---|---|---|---|---