Conm # 00047-14

MUNICIPIO DE MANTA

CATASTRO URBANO

FICHA CATASTRAL PARA INMUEBLES QUE NO ESTÁN BAJO EL RÉGIMEN DE PROPIEDAD HORIZONTAL

12, 844, 839

consulplan
CONSULTORES DE PLANIFICACIÓN C. LTDA.

IDENTIFICACIÓN Y DATOS DE LOCALIZACIÓN

ESTÁ BAJO RÉGIMEN DE PROPIEDAD HORIZONTAL: ○ NO ○ SI

REFERENCIA AL SISTEMA CARTOGRÁFICO

HOJA N° H-5

CLAVE CATASTRAL: (1)(2)(3)(4)(5)(6) 1081512

DATOS GENERALES
(7) 7 ZONA SEGÚN CALIDAD DEL SUELO
(8) 2 ZONA HOMOGENEA
(9) 2 ZONA SEGÚN VALOR

DIRECCIÓN: barrio Ciudadela los Algarrobos
calle 19 Av. 29
N° S/N

(10) CALLE 19 Av. 29
CODIFICAR LA DIRECCIÓN (PRIMERO LA CALLE LUEGO EL NÚMERO)

DATOS DEL LOTE

FRENTES (11) 2 NÚMERO DE CALLES A LAS CUALES EL LOTE TIENE FRENTE

(9) ACCESO AL LOTE (MARCAR SOLO EL DE MAYOR JERARQUÍA)
1 ☐ LOTE INTERIOR
2 ☐ POR PASAJE PEATONAL
3 ☐ POR PASAJE VEHICULAR
4 ☐ POR CALLE
5 ☒ POR AVENIDA
6 ☐ POR EL MALECÓN
7 ☐ POR LA PLAYA

(19) DESNIVEL CON RELACIÓN A LA RASANTE DE LA VÍA DE ACCESO
SOBRE LA RASANTE ☒
BAJO LA RASANTE ☐
00 METROS

CARACTERÍSTICAS DE LA VÍA PRINCIPAL

(13) MATERIAL DE LA CALZADA
1 ☐ TIERRA
2 ☐ LASTRE
3 ☐ PIEDRA DE RIO
4 ☐ ADOQUIN
5 ☒ ASFALTO O CEMENTO

(14) ACERA
1 ☐ NO TIENE
2 ☒ ENCEMENTADO O PIEDRA DE RÍO
3 ☐ DE ADOQUIN O BALDOSA

REDES PÚBLICAS EN LA VÍA

(15) AGUA POTABLE
1 ☒ NO EXISTE
2 ☐ SI EXISTE

(16) ALCANTARILLADO
1 ☒ NO EXISTE
2 ☐ SI EXISTE

(17) ENERGÍA ELÉCTRICA
1 ☐ NO EXISTE
2 ☒ SI EXISTE RED AÉREA
3 ☐ SI EXISTE RED SUBTERRANEA

(18) ALUMBRADO PÚBLICO
1 ☐ NO EXISTE
2 ☐ INCANDECENTE
3 ☒ DE SODIO O MERCURIO

SERVICIOS DEL LOTE

(20) AGUA POTABLE
1 ☒ NO EXISTE
2 ☐ SI EXISTE

(21) DESAGÜES
1 ☒ NO EXISTE
2 ☐ SI EXISTE

(22) ELECTRICIDAD
1 ☐ NO EXISTE
2 ☒ SI EXISTE

CARACTERÍSTICAS FORMALES DEL LOTE

		SIN DECIMALES	
(23)	ÁREA	142	108
(24)	PERÍMETRO	50	43
(25)	LONGITUD DEL FRENTE	25	21
(26)	NÚMERO DE ESQUINAS	0	

AVALÚO DEL LOTE (sin centavos)

CROQUIS

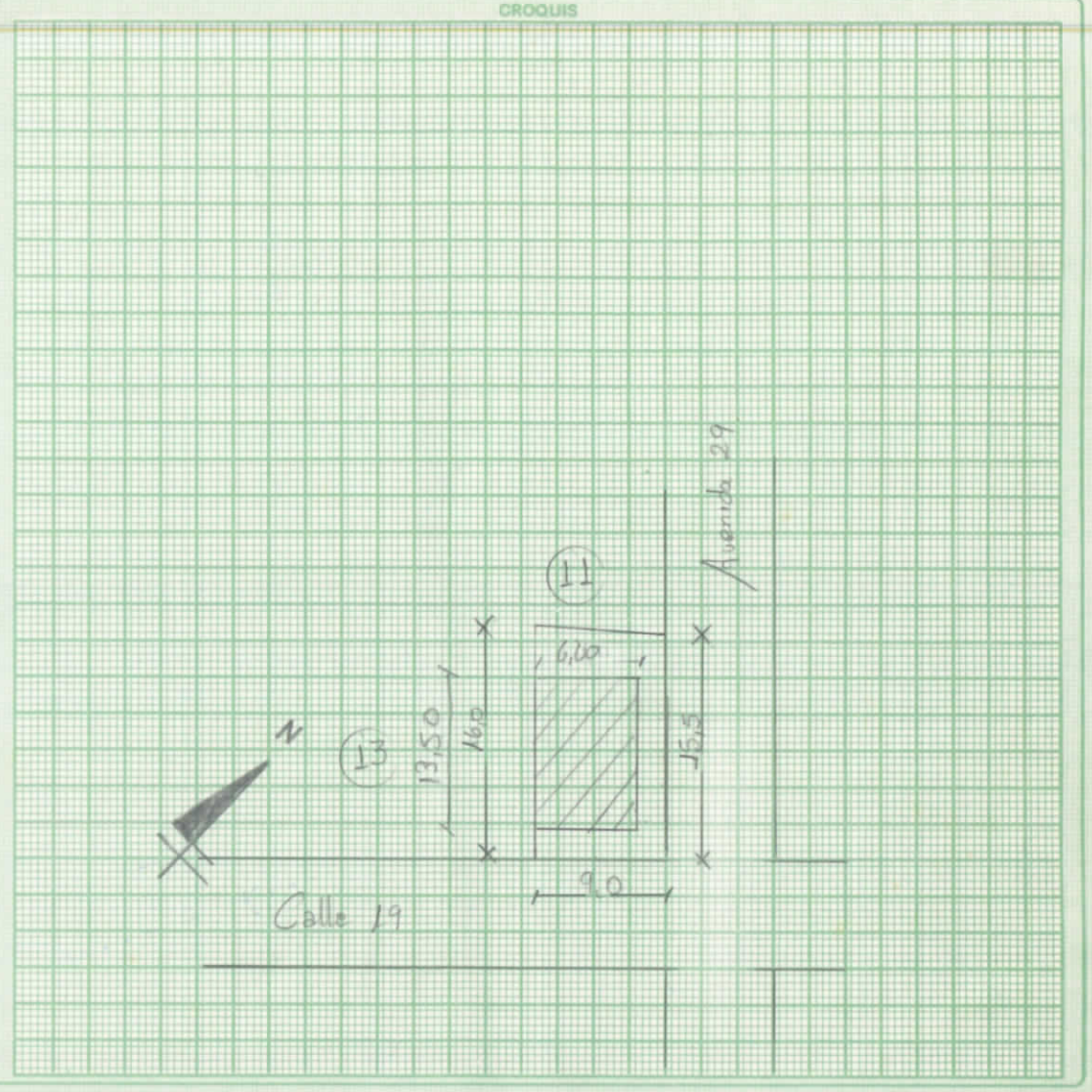

FORMA DE OCUPACIÓN DEL LOTE

(27)
sin edificación 1 ☐
con edificación 2 ☒

USO DEL ÁREA SIN EDIFICACIÓN
(28)
sin uso 1 ☐
el mismo que en la construcción 2 ☒
otro uso 3 ☐

(29) otro uso
nombre ____ código ____

(30) NÚMERO DE BLOQUES TERMINADOS 01

(31) NÚMERO DE BLOQUES EN CONSTRUCCIÓN 00

(32) TOTAL DE BLOQUES 01

observaciones:
Roangonie 15-09-97
Se act. dato de Construcc. 27/06/2014 L.M.

VIENE DE OTRA FICHA ◯ NO ◯ SI

MODO DE PROPIEDAD

1 [X] UN SOLO PROPIETARIO
2 [ ] HERENCIA INDIVISA
3 [ ] VARIOS PROPIETARIOS

TENENCIA DE LA PROPIEDAD

1 [X] OCUPA SOLO EL PROPIETARIO
2 [ ] EN ARRIENDO PARCIAL
3 [ ] EN ARRIENDO TOTAL
4 [ ] OTRO (ESPECIFIQUE)

DATOS DEL PROPIETARIO

PERSONERÍA	APELLIDOS	NOMBRES	CÉDULA DE IDENTIDAD O R.U.C.	materia	TÍTULO DE PROPIEDAD	fecha
	JIMENEZ	LUIS.				
CÓDIGO 1	JIMENEZ LUIS					

DATOS DE LA CONSTRUCCIÓN (SOLO BLOQUES TERMINADOS)

MATERIALES (MARQUE UNA SOLA RESPUESTA POR CADA RUBRO DE OBRA)

Nº DEL BLOQUE	Nº DEL PISO	AREA DEL PISO	ESTRUCTURA: caña	madera	ladrillo o piedra	hormigón metal	PAREDES: no tiene	caña	madera o lata	enquinchado (bahareque)	ladrillo común	ladrillo industrial (bahareque)	tabique modular (vidrio, madera)	ENTREPISO INFERIOR O CONTRAPISO: tierra	madera	ladrillo	piedra	hormigón	PISO: tierra	madera o entarimado	vinyl o granito fundido	baldosa	parquet o mayólica	alfombra	mármol marmolane	ENTREPISO SUPERIOR TECHO O CUBIERTA: caña	cade(paja)	madera	zinc	ruberoid	asbesto cemento	hormigón	teja	TUMBADOS: si tiene	no tiene
39	40	41				X					X							X		X									X						
1	1	00007	1	2	3	4	1	2	3	4	5	6	7	1	2	3	4	5	1	2	3	4	5	6	7	1	2	3	4	5	6	7	8	1	2
54	55	56																																	
			1	2	3	4	1	2	3	4	5	6	7	1	2	3	4	5	1	2	3	4	5	6	7	1	2	3	4	5	6	7	8	1	2
69	70	71																																	
			1	2	3	4	1	2	3	4	5	6	7	1	2	3	4	5	1	2	3	4	5	6	7	1	2	3	4	5	6	7	8	1	2
84	85	86																																	
			1	2	3	4	1	2	3	4	5	6	7	1	2	3	4	5	1	2	3	4	5	6	7	1	2	3	4	5	6	7	8	1	2
99	100	101																																	
			1	2	3	4	1	2	3	4	5	6	7	1	2	3	4	5	1	2	3	4	5	6	7	1	2	3	4	5	6	7	8	1	2
114	115	116																																	
			1	2	3	4	1	2	3	4	5	6	7	1	2	3	4	5	1	2	3	4	5	6	7	1	2	3	4	5	6	7	8	1	2
129	130	131																																	
			1	2	3	4	1	2	3	4	5	6	7	1	2	3	4	5	1	2	3	4	5	6	7	1	2	3	4	5	6	7	8	1	2
144	145	146																																	
			1	2	3	4	1	2	3	4	5	6	7	1	2	3	4	5	1	2	3	4	5	6	7	1	2	3	4	5	6	7	8	1	2
159	160	161																																	
			1	2	3	4	1	2	3	4	5	6	7	1	2	3	4	5	1	2	3	4	5	6	7	1	2	3	4	5	6	7	8	1	2
174	175	176																																	
			1	2	3	4	1	2	3	4	5	6	7	1	2	3	4	5	1	2	3	4	5	6	7	1	2	3	4	5	6	7	8	1	2
189	190	191																																	
			1	2	3	4	1	2	3	4	5	6	7	1	2	3	4	5	1	2	3	4	5	6	7	1	2	3	4	5	6	7	8	1	2
204	205	206																																	
			1	2	3	4	1	2	3	4	5	6	7	1	2	3	4	5	1	2	3	4	5	6	7	1	2	3	4	5	6	7	8	1	2
219	220	221																																	
			1	2	3	4	1	2	3	4	5	6	7	1	2	3	4	5	1	2	3	4	5	6	7	1	2	3	4	5	6	7	8	1	2
234	235	236																																	
			1	2	3	4	1	2	3	4	5	6	7	1	2	3	4	5	1	2	3	4	5	6	7	1	2	3	4	5	6	7	8	1	2
249	250	251																																	
			1	2	3	4	1	2	3	4	5	6	7	1	2	3	4	5	1	2	3	4	5	6	7	1	2	3	4	5	6	7	8	1	2
264	265	266																																	
			1	2	3	4	1	2	3	4	5	6	7	1	2	3	4	5	1	2	3	4	5	6	7	1	2	3	4	5	6	7	8	1	2

INDICADORES GENERALES

Nº DEL BLOQUE	Nº DEL PISO	VENTANAS: no tiene	caña	tablero o lata	madera y vidrio	bloque ornamental	madera tipo chazas o hierro	aluminio	madera fina	aluminio color	AGUA: no tiene	sobrepuestas	empotradas	ELECTRICIDAD: no tiene	sobrepuestas	empotradas	EQUIPO ESPECIAL: no tiene	llaves de 2ª orden	llaves de 1ª orden	ESTADO DE CONSERVACIÓN GENERAL: bueno	regular	malo	ruinas	AÑO DE CONSTRUCCIÓN O RECONSTRUCCIÓN
39	40	X									X				X		X			X				53
1	1	1	2	3	4	5	6	7	8	9	1	2	3	1	2	3	1	2	3	1	2	3	4	I.
54	55																							68
		1	2	3	4	5	6	7	8	9	1	2	3	1	2	3	1	2	3	1	2	3	4	I.
69	70																							83
		1	2	3	4	5	6	7	8	9	1	2	3	1	2	3	1	2	3	1	2	3	4	I.
84	85																							98
		1	2	3	4	5	6	7	8	9	1	2	3	1	2	3	1	2	3	1	2	3	4	I.
99	100																							113
		1	2	3	4	5	6	7	8	9	1	2	3	1	2	3	1	2	3	1	2	3	4	I.
114	115																							128
		1	2	3	4	5	6	7	8	9	1	2	3	1	2	3	1	2	3	1	2	3	4	I.
129	130																							143
		1	2	3	4	5	6	7	8	9	1	2	3	1	2	3	1	2	3	1	2	3	4	I.
144	145																							158
		1	2	3	4	5	6	7	8	9	1	2	3	1	2	3	1	2	3	1	2	3	4	I.
159	160																							173
		1	2	3	4	5	6	7	8	9	1	2	3	1	2	3	1	2	3	1	2	3	4	I.
174	175																							188
		1	2	3	4	5	6	7	8	9	1	2	3	1	2	3	1	2	3	1	2	3	4	I.
189	190																							203
		1	2	3	4	5	6	7	8	9	1	2	3	1	2	3	1	2	3	1	2	3	4	I.
204	205																							218
		1	2	3	4	5	6	7	8	9	1	2	3	1	2	3	1	2	3	1	2	3	4	I.
219	220																							233
		1	2	3	4	5	6	7	8	9	1	2	3	1	2	3	1	2	3	1	2	3	4	I.
234	235																							248
		1	2	3	4	5	6	7	8	9	1	2	3	1	2	3	1	2	3	1	2	3	4	I.
249	250																							263
		1	2	3	4	5	6	7	8	9	1	2	3	1	2	3	1	2	3	1	2	3	4	I.
264	265																							278
		1	2	3	4	5	6	7	8	9	1	2	3	1	2	3	1	2	3	1	2	3	4	I.

AVALÚO TOTAL DE LA CONSTRUCCIÓN (SIN CENTAVOS)

AVALÚO DE LA PROPIEDAD (SIN CENTAVOS)
VALOR DEL LOTE MÁS VALOR DE LA CONSTRUCCIÓN

levantamiento

FECHA	NOMBRE DEL EMPADRONADOR	FIRMA	FECHA	NOMBRE DEL REVISOR DE CAMPO	FIRMA
			15-09-97	Marjorie y Elizabeth	
FECHA	NOMBRE DEL SUPERVISOR	FIRMA	FECHA	NOMBRE DEL SUPERVISOR DE OFICINA	FIRMA

observaciones

GRÁFICAS "GUEVARA" - QUITO - FONO 223-060

MUNICIPIO DE MANTA

CATASTRO URBANO

FICHA CATASTRAL PARA INMUEBLES QUE NO ESTÁN BAJO EL RÉGIMEN DE PROPIEDAD HORIZONTAL

consulplan
CONSULTORES DE PLANIFICACIÓN C. LTDA.

IDENTIFICACIÓN Y DATOS DE LOCALIZACIÓN

ESTÁ BAJO RÉGIMEN DE PROPIEDAD HORIZONTAL ◯ NO ◯ SI

REFERENCIA AL SISTEMA CARTOGRÁFICO

HOJA N° _____

CLAVE CATASTRAL (1)(2)(3)(4)(5)(6) 0 1 0 8 1 5 1 2 0 0 0
ZONA URBANA / ZONA / SECTOR / MANZANA / LOTE / PROPIEDAD HORIZONTAL

DATOS GENERALES
(7) 7 ZONA SEGÚN CALIDAD DEL SUELO
(8) 2 ZONA HOMOGENEA
(9) 2 ZONA SEGÚN VALOR

DIRECCIÓN:
barrio
calle Av. 29. S/N.
N°

(10) CODIFICAR LA DIRECCIÓN (PRIMERO LA CALLE LUEGO EL NÚMERO)

DATOS DEL LOTE

FRENTES (11) (2) NÚMERO DE CALLES A LAS CUALES EL LOTE TIENE FRENTE

(9) ACCESO AL LOTE
MARCAR SOLO EL DE MAYOR JERARQUÍA
1 ☐ LOTE INTERIOR
2 ☐ POR PASAJE PEATONAL
3 ☐ POR PASAJE VEHICULAR
4 ☒ POR CALLE
5 ☐ POR AVENIDA
6 ☐ POR EL MALECÓN
7 ☐ POR LA PLAYA

(19) DESNIVEL CON RELACIÓN A LA RASANTE DE LA VÍA DE ACCESO
SOBRE LA RASANTE ☐ +
BAJO LA RASANTE ☐ -
00 METROS

CARACTERÍSTICAS DE LA VÍA PRINCIPAL

(13) MATERIAL DE LA CALZADA
1 ☐ TIERRA
2 ☐ LASTRE
3 ☐ PIEDRA DE RIO
4 ☐ ADOQUIN
5 ☒ ASFALTO O CEMENTO

(14) ACERA
1 ☐ NO TIENE
2 ☒ ENCEMENTADO O PIEDRA DE RÍO
3 ☐ DE ADOQUIN O BALDOSA

REDES PÚBLICAS EN LA VÍA

(15) AGUA POTABLE
1 ☐ NO EXISTE
2 ☒ SI EXISTE

(16) ALCANTARILLADO
1 ☐ NO EXISTE
2 ☒ SI EXISTE

(17) ENERGÍA ELÉCTRICA
1 ☐ NO EXISTE
2 ☒ SI EXISTE RED AÉREA
3 ☐ SI EXISTE RED SUBTERRANEA

(18) ALUMBRADO PÚBLICO
1 ☐ NO EXISTE
2 ☐ INCANDECENTE
3 ☒ DE SODIO O MERCURIO

SERVICIOS DEL LOTE

(20) AGUA POTABLE
1 ☐ NO EXISTE
2 ☒ SI EXISTE

(21) DESAGÜES
1 ☒ NO EXISTE
2 ☐ SI EXISTE

(22) ELECTRICIDAD
1 ☐ NO EXISTE
2 ☒ SI EXISTE

CARACTERÍSTICAS FORMALES DEL LOTE

		SIN DECIMALES
(23)	ÁREA	108
(24)	PERÍMETRO	43
(25)	LONGITUD DEL FRENTE	21
(26)	NÚMERO DE ESQUINAS	1

AVALÚO DEL LOTE (sin centavos) _____

CROQUIS

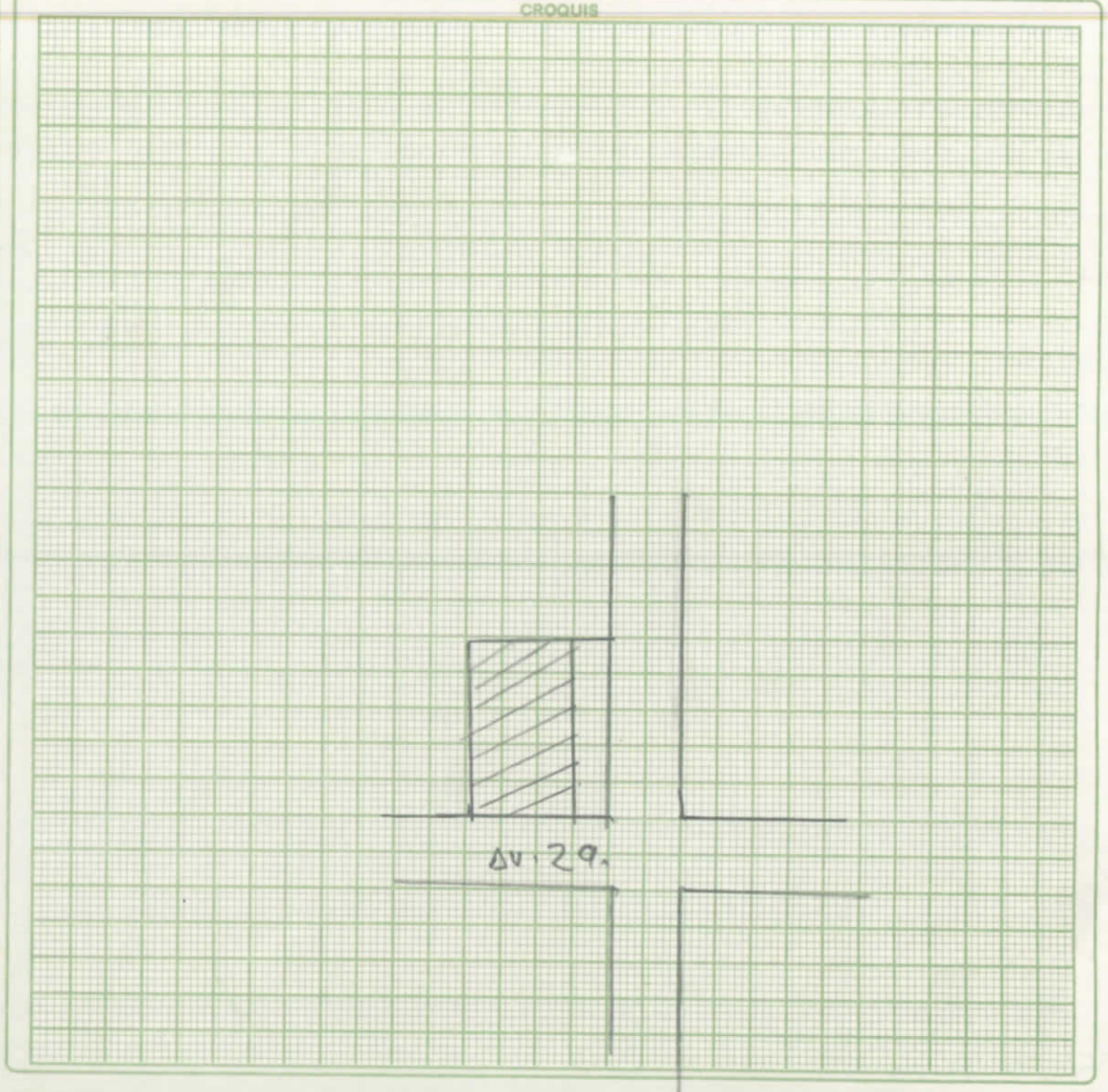

FORMA DE OCUPACIÓN DEL LOTE

(27)
sin edificación 1 ☐
con edificación 2 ☒

USO DEL ÁREA SIN EDIFICACIÓN
(28)
sin uso 1 ☐
2 ☒
otro uso 3 ☐

(29) otro uso
nombre _____ código _____

(30) NÚMERO DE BLOQUES TERMINADOS 01

(31) NÚMERO DE BLOQUES EN CONSTRUCCIÓN 00

(32) TOTAL DE BLOQUES 01

observaciones:

VIENE DE OTRA FICHA ◯ NO ◯ SI

MODO DE PROPIEDAD

1 [X] UN SOLO PROPIETARIO
2 [ ] HERENCIA INDIVISA
3 [ ] VARIOS PROPIETARIOS

TENENCIA DE LA PROPIEDAD

1 [ ] DUEÑO SOLO EL PROPIETARIO
2 [ ] EN ARRIENDO PARCIAL
3 [ ] EN ARRIENDO TOTAL
4 [X] OTRO (ESPECIFIQUE)

DATOS DEL PROPIETARIO

PERSONERÍA	APELLIDOS	NOMBRES	CÉDULA DE IDENTIDAD O R.U.C.	Inscripción	TÍTULO DE PROPIEDAD Fecha
ANTERIOR	Izurieta Santana	Marcos Feli	130110626-4	Cuenca	12/30/82
ACTUAL	JIMENEZ PINCAY	LUIS ALBERTO		PRIMERA	09-04-91
CÓDIGO 1					

DATOS DE LA CONSTRUCCIÓN (SOLO BLOQUES TERMINADOS)

MATERIALES (MARQUE UNA SOLA RESPUESTA POR CADA RUBRO DE OBRA)

INDICADORES GENERALES

| Nº DEL BLOQUE | Nº DEL PISO | AREA DEL PISO | ESTRUCTURA: caña | ESTRUCTURA: madera | ESTRUCTURA: adobe o piedra | ESTRUCTURA: hormigón metal | PAREDES: no tiene | PAREDES: caña | PAREDES: madera o tabla | PAREDES: enquichado (bahareque) | PAREDES: ladrillo común | PAREDES: bloque industrial (betereque) | PAREDES: bloque modular (ródico, madera) | ENTREPISO INFERIOR O CONTRAPISO: tierra | ENTREPISO INFERIOR O CONTRAPISO: madera | ENTREPISO INFERIOR O CONTRAPISO: ladrillo | ENTREPISO INFERIOR O CONTRAPISO: piedra | ENTREPISO INFERIOR O CONTRAPISO: hormigón | PISO: tierra | PISO: madera o encementado | PISO: vinyl o granito fundido | PISO: baldosas | PISO: parquet o mayólica | PISO: alfombra | PISO: mármol o mármoleum | ENTREPISO SUPERIOR TECHO O CUBIERTA: caña | ENTREPISO SUPERIOR TECHO O CUBIERTA: caña (paja) | ENTREPISO SUPERIOR TECHO O CUBIERTA: madera | ENTREPISO SUPERIOR TECHO O CUBIERTA: zinc | ENTREPISO SUPERIOR TECHO O CUBIERTA: ruberoid | ENTREPISO SUPERIOR TECHO O CUBIERTA: asbesto cemento | ENTREPISO SUPERIOR TECHO O CUBIERTA: hormigón | ENTREPISO SUPERIOR TECHO O CUBIERTA: teja | TUMBADOS: si tiene | TUMBADOS: no tiene | VENTANAS: no tiene | VENTANAS: caña | VENTANAS: tablero o tela | VENTANAS: madera y vidrio | VENTANAS: bloque ornamental | VENTANAS: madera tipo chazos o hierro | VENTANAS: aluminio | VENTANAS: madera fina | VENTANAS: aluminio color | AGUA: no tiene | AGUA: sobrepuestas | AGUA: empotradas | ELECTRICIDAD: no tiene | ELECTRICIDAD: sobrepuestas | ELECTRICIDAD: empotradas | EQUIPO ESPECIAL: no tiene | EQUIPO ESPECIAL: tiene de 2º orden | EQUIPO ESPECIAL: tiene de 1º orden | ESTADO DE CONSERVACIÓN GENERAL: bueno | ESTADO DE CONSERVACIÓN GENERAL: regular | ESTADO DE CONSERVACIÓN GENERAL: mala | ESTADO DE CONSERVACIÓN GENERAL: ruina | AÑO DE CONSTRUCCIÓN O RECONSTRUCCIÓN |
|---|---|---|---|---|---

MUNICIPIO DE MANTA
CATASTRO URBANO

FICHA CATASTRAL PARA INMUEBLES QUE NO ESTAN BAJO EL REGIMEN DE PROPIEDAD HORIZONTAL

consulplan
CONSULTORES DE PLANIFICACION C. LTDA.

IDENTIFICACION Y DATOS DE LOCALIZACION

ESTA BAJO REGIMEN DE PROPIEDAD HORIZONTAL: (X) NO ( ) SI

CLAVE CATASTRAL: 1 1 0 8 1 5 1 2 0 0 0
(1) LOCALIDAD (2) ZONA (3) SECTOR (4) MANZANA (5) LOTE (6) PROP. HORIZONTAL

REFERENCIA AL SISTEMA CARTOGRAFICO

HOJA Nº 115

DATOS GENERALES

(7) 1 ZONA SEGUN CALIDAD DEL SUELO
(8) 1 ZONA HOMOGENEA
(9) 2 ZONA SEGUN VALOR

DIRECCION: barrio CIUDADELA LOS GUAYROBOS
calle AVE 29
Nº S/N

(10) AVENIDA 29 S/N
CODIFICAR LA DIRECCION (PRIMERO LA CALLE LUEGO EL NUMERO)

DATOS DEL LOTE

FRENTES (11) 2 NUMERO DE CALLES A LAS CUALES EL LOTE TIENE FRENTE

(12) ACCESO AL LOTE (MARCAR SOLO EL DE MAYOR JERARQUIA)
1 [ ] LOTE INTERIOR
2 [ ] POR PASAJE PEATONAL
3 [ ] POR PASAJE VEHICULAR
4 [X] POR CALLE
5 [ ] POR AVENIDA
6 [ ] POR EL MALECON
7 [ ] POR LA PLAYA

(19) DESNIVEL CON RELACION A LA RASANTE DE LA VIA DE ACCESO
SOBRE LA RASANTE + [X]
BAJO LA RASANTE − [ ]
00 METROS

CARACTERISTICAS DE LA VIA PRINCIPAL

(13) MATERIAL DE LA CALZADA
1 [ ] TIERRA
2 [X] LASTRE
3 [ ] PIEDRA DE RIO
4 [ ] ADOQUIN
5 [ ] ASFALTO O CEMENTO

(14) ACERA
1 [X] NO TIENE
2 [ ] ENCEMENTADO O PIEDRA DE RIO
3 [ ] DE ADOQUIN O BALDOSA

REDES PUBLICAS EN LA VIA

(15) AGUA POTABLE
1 [X] NO EXISTE
2 [ ] SI EXISTE

(16) ALCANTARILLADO
1 [X] NO EXISTE
2 [ ] SI EXISTE

(17) ENERGIA ELECTRICA
1 [ ] NO EXISTE
2 [X] SI EXISTE RED AEREA
3 [ ] SI EXISTE RED SUBTERRANEA

(18) ALUMBRADO PUBLICO
1 [ ] NO EXISTE
2 [ ] INCANDECENTE
3 [X] DE SODIO O MERCURIO

SERVICIOS DEL LOTE

(20) AGUA POTABLE
1 [X] NO EXISTE
2 [ ] SI EXISTE

(21) DESAGUES
1 [X] NO EXISTE
2 [ ] SI EXISTE

(22) ELECTRICIDAD
1 [X] NO EXISTE
2 [ ] SI EXISTE

CARACTERISTICAS FORMALES DEL LOTE

(23) AREA (SIN DECIMALES) 00157
(24) PERIMETRO 0052
(25) LONGITUD DEL FRENTE 0026
(26) NUMERO DE ESQUINAS 1

AVALUO DEL LOTE (sin centavos)

CROQUIS

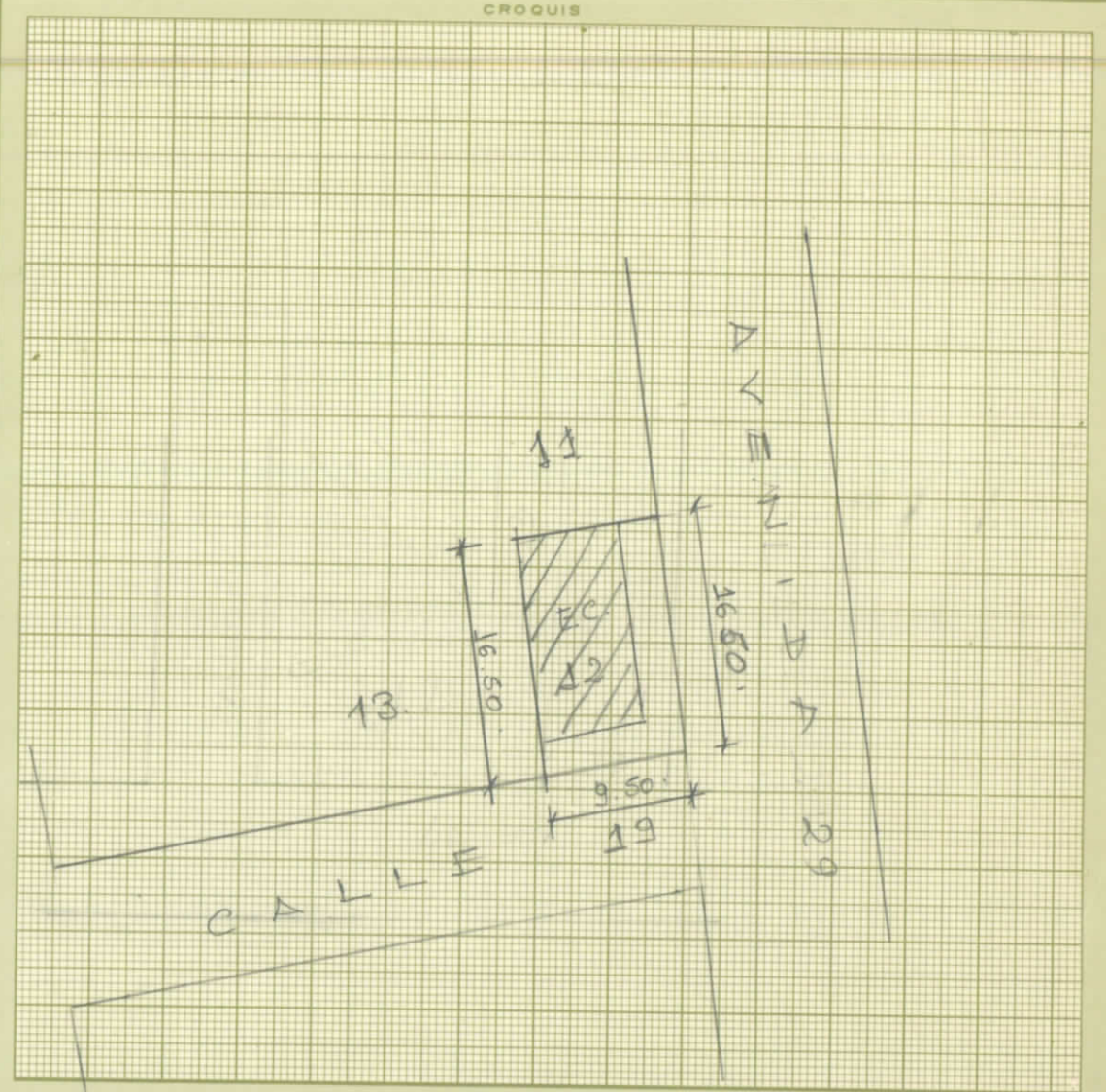

FORMA DE OCUPACION DEL LOTE

(27)
sin edificación 1 [ ]
con edificación 2 [X]

USO DEL AREA SIN EDIFICACION
(28)
sin uso 1 [ ]
el mismo que la construcción 2 [X]
otro uso 3 [ ]

(29) otro uso
nombre
código

(30) NUMERO DE BLOQUES TERMINADOS 00
(31) NUMERO DE BLOQUES EN CONSTRUCCION 01
(32) TOTAL DE BLOQUES 01

observaciones
SE ESTA EDIFICANDO
E.C.

Revisado
13-12-96
Carlos Franco

ACTUALIZAR
S.D.
25 Agosto/97

1187

VIENE DE OTRA FICHA — NO

DATOS DEL PROPIETARIO

MODO DE PROPIEDAD	
1	X	UN SOLO PROPIETARIO
2		HERENCIA INDIVISA
3		VARIOS PROPIETARIOS

TENENCIA DE LA PROPIEDAD		
1		OCUPA SOLO EL PROPIETARIO
2		EN ARRIENDO PARCIAL
3		EN ARRIENDO TOTAL
4	X	OTRO (ESPECIFIQUE) DESOCUPADO

PERSONERIA	APELLIDOS	NOMBRE	CEDULA DE IDENTIDAD O R.U.C	TITULO DE PROPIEDAD notaría	fecha
	IZURIETA SANTANA	MARCOS FELIPE			
CODIGO 1	IZURIETA SANTANA MARCOS FELI				

DATOS DE LA CONSTRUCCION (SOLO BLOQUES TERMINADOS)

Nº DEL BLOQUE (39)	Nº DEL PISO (40)	AREA DEL PISO (41)	MATERIALES ESTRUCTURA: caña	madera	ladrillo o piedra	hormigón-metal	PAREDES: no tiene	caña	madera o lata	enquinchado (bahareque)	ladrillo común	ladrillo industrial o bloque	tabique modular (ladrillo madera)	ENTREPISO INFERIOR O CONTRAPISO: tierra	madera	ladrillo	piedra	hormigón	PISO: tierra	madera o encementado	vinyl o granito fundido	baldosa	parquet o mayólica	alfombra	marmol marmetona	ENTREPISO SUPERIOR TECHO O CUBIERTA: caña	caña (paja)	madera	zinc	ruberoid	asbesto cemento	hormigón	teja	TUMBADOS: no tiene	si tiene
1	1	0087				X					X							X		X									X					X		
			1	2	3	4	1	2	3	4	5	6	7	1	2	3	4	5	1	2	3	4	5	6	7	1	2	3	4	5	6	7	8	1	2

Nº DEL BLOQUE	Nº DEL PISO	AREA DEL PISO	INDICADORES GENERALES VENTANAS: no tiene	caña	tablero o lata	madera y vidrio	bloque ornamental	madera tipo chazas o hierro	aluminio	madera fina	aluminio de color	AGUA: no tiene	sobrepuestas	empotradas	ELECTRICIDAD: no tiene	sobrepuestas	empotradas	EQUIPO ESPECIAL: no tiene	tiene de 2ª orden	tiene de 1ª orden	ESTADO DE CONSERVACION GENERAL: bueno	regular	malo	ruina	AÑO DE CONSTRUCCION O RECONSTRUCCION
1	1	0087				X							X			X		X			X				1953
			1	2	3	4	5	6	7	8	9	1	2	3	1	2	3	1	2	3	1	2	3	4	

AVALUO TOTAL DE LA CONSTRUCCION (SIN CENTAVOS)	
AVALUO DE LA PROPIEDAD (SIN CENTAVOS) VALOR DEL LOTE MAS VALOR DE LA CONSTRUCCION	

levantamiento					
22-07-85	ELIGIO UGDO E		24-07-85	MILTON TOORD	
FECHA	NOMBRE DEL EMPADRONADOR	FIRMA	FECHA	NOMBRE DEL REVISOR DE CAMPO	FIRMA
22-07-85	TOD TAGARANO		04-08-85	ALICIA USCOCHUICH	
FECHA	NOMBRE DEL SUPERVISOR	FIRMA	FECHA	NOMBRE DEL REVISOR DE OFICINA	FIRMA

observaciones: EL PROPIETARIO SE ENCUENTRA EN NEW YORK DATOS PROPORCIONADOS POR EL PERR IW E.C