MUNICIPIO DE MANTA
CATASTRO URBANO

FICHA CATASTRAL PARA INMUEBLES QUE NO ESTAN BAJO EL REGIMEN DE PROPIEDAD HORIZONTAL

IDENTIFICACION Y DATOS DE LOCALIZACION

ESTA BAJO REGIMEN DE PROPIEDAD HORIZONTAL: ◯ NO ◯ SI

REFERENCIA AL SISTEMA CARTOGRAFICO

HOJA N° _____

CLAVE CATASTRAL: (1) (2) (3) (4) (5) (6)
LOCALIDAD | ZONA | SECTOR | MANZANA | LOTE | PROP. HORIZONTAL
1 0 8 1 7 0 1

DATOS GENERALES
(7) [ ] ZONA SEGUN CALIDAD DE SUELO
(8) [ ] ZONA HOMOGENEA
(9) [ ] ZONA SEGUN VALOR

DIRECCION:
barrio UMIÑA
calle 29
Mz _____ lote _____

(10) CODIFICAR LA DIRECCION (PRIMERO LA CALLE LUEGO EL NUMERO)

DATOS DEL LOTE

FRENTES (11) [1] NUMERO DE CALLES A LAS CUALES EL LOTE TIENE FRENTE

(9) ACCESO AL LOTE — MARCAR SOLO EL DE MAYOR JERARQUIA
1 [ ] LOTE INTERIOR
2 [ ] POR PASAJE PEATONAL
3 [ ] POR PASAJE VEHICULAR
4 [X] POR CALLE
5 [ ] POR AVENIDA
6 [ ] POR EL MALECON
7 [ ] POR LA PLAYA

DESNIVEL CON RELACION A LA RASANTE DE LA VIA DE ACCESO
(19) SOBRE LA RASANTE + [ ] [ ][ ] METROS
BAJO LA RASANTE _ [ ]

CERRAMIENTO
[ ] HORMIGON ARMADO
[ ] MADERA
[ ] CAÑA
[ ] OTRO

CARACTERISTICAS DE LA VIA PRINCIPAL

(13) MATERIAL DE LA CALZADA
1 [ ] TIERRA
2 [ ] LASTRE
3 [ ] PIEDRA DE RIO
4 [ ] ADOQUIN
5 [X] ASFALTO O CEMENTO

(14) ACERA
1 [ ] NO TIENE
2 [X] ENCEMENTADO O PIEDRA DE RIO
3 [ ] DE ADOQUIN O BALDOSA

REDES PUBLICAS EN LA VIA

(15) AGUA POTABLE
1 [ ] NO EXISTE
2 [X] SI EXISTE

(16) ALCANTARILLADO
1 [ ] NO EXISTE
2 [X] SI EXISTE

(17) ENERGIA ELECTRICA
1 [ ] NO EXISTE
2 [X] SI EXISTE RED AEREA
3 [ ] SI EXISTE RED SUBTERRANEA

(18) ALUMBRADO PUBLICO
1 [ ] NO EXISTE
2 [ ] INCANDESCENTE
3 [X] DE SODIO O MERCURIO

SERVICIOS DEL LOTE

(20) AGUA POTABLE
1 [ ] NO EXISTE
2 [X] SI EXISTE

(21) DESAGUES
1 [ ] NO EXISTE
2 [X] SI EXISTE

(22) ELECTRICIDAD
1 [ ] NO EXISTE
2 [X] SI EXISTE

CARACTERISTICAS FORMALES DEL LOTE

		SIN DECIMALES	
(23) AREA	1500	1800	1500
(24) PERIMETRO	160	170	160
(25) LONGITUD DEL FRENTE	50	80	50
(26) NUMERO DE ESQUINAS		0	

AVALUO DEL LOTE (sin centavos) [ ][1][ ][ ][ ][ ][ ]

CROQUIS

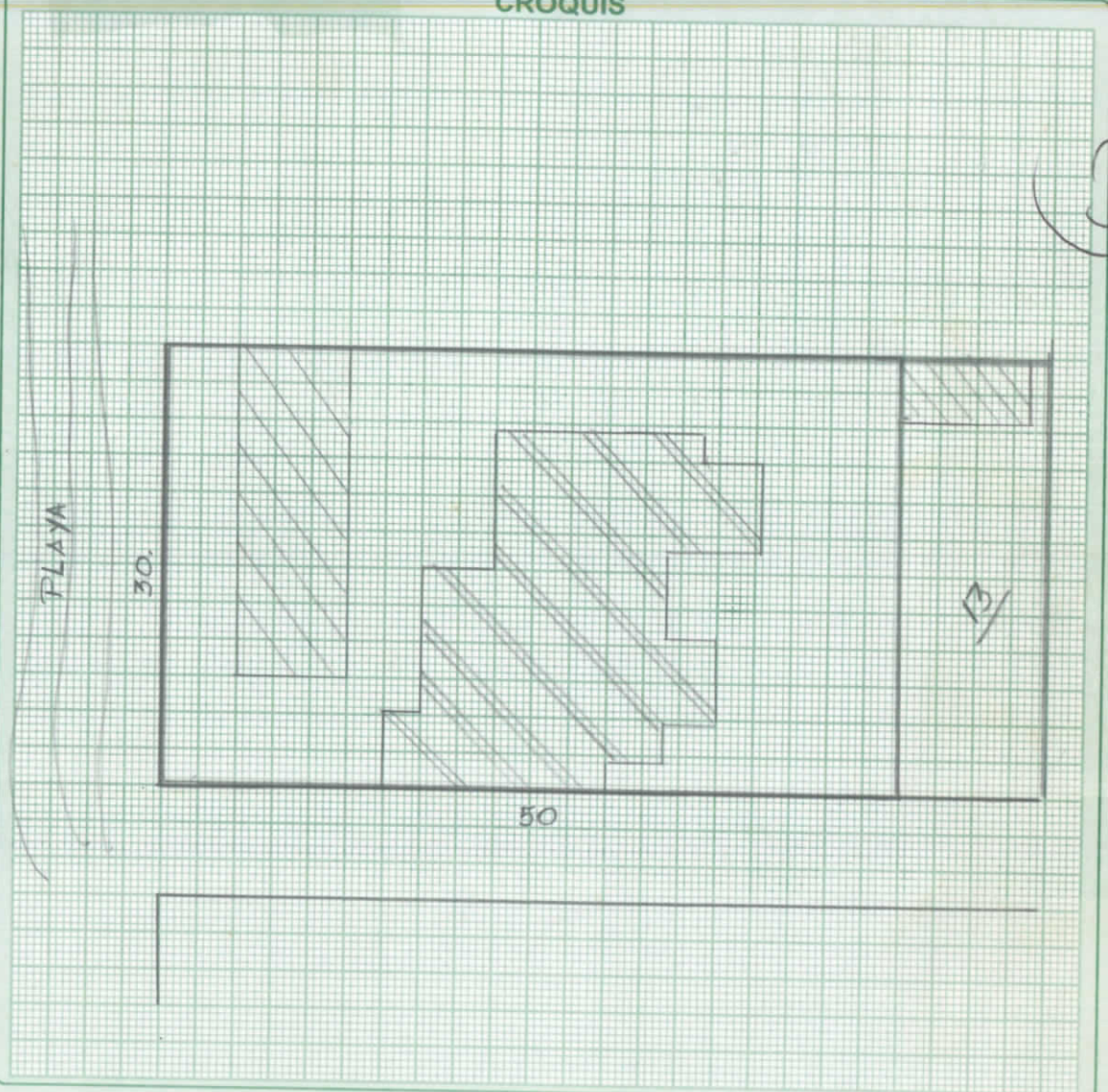

FORMA DE OCUPACION DEL LOTE

(27)
SIN EDIFICACION 1 [/]
CON EDIFICACION 2 [X]

USO DEL AREA SIN EDIFICACION
SIN USO 1 [ ]
(28) CONSTRUCCION 2 [X]
OTRO USO 3 [ ]

(29) OTRO USO
NOMBRE _____ CODIGO [ ][ ][ ][ ]

(30) NUMERO DE BLOQUES TERMINADOS [0][2]
(31) NUMERO DE BLOQUES EN CONSTRUCCION [ ][ ]
(32) TOTAL DE BLOQUES [0][2]

OBSERVACIONES:
ACT. SE desm para La
1081713 x EXISTIR
ESCRIT INDP. (1) SUNI 0 27/07
Sullo 14 AGOSTO/04
UOMPLA VENTA Y UNIFICACIÓN

Impreso en Gráficas "Color Print" Teléfono: 2628086 - Manta

#30309

MODO DE PROPIEDAD

1 [ ] UN SOLO PROPIETARIO
2 [ ] HERENCIA INDIVISA
3 [ ] VARIOS PROPIETARIOS

TENENCIA DE LA PROPIEDAD

1 [ ] OCUPA SOLO EL PROPIETARIO
2 [ ] EN ARRIENDO PARCIAL
3 [ ] EN ARRIENDO TOTAL
4 [ ] OTROS (ESPECIFIQUE)

DATOS DEL PROPIETARIO

PERSONERIA	APELLIDOS	NOMBRES	CEDULA DE IDENTIDAD O R.U.C.	TITULO DE PROPIEDAD NOTARIA	FECHA
	SCHWARZ KLA ESCHION	OTTO LUDWIMS	1300167390	PANAMA	29-07-64
	SCHWARZ GILA BOUT	OTTO Y OTROS		TIT 16 GOTTOD	
CODIGO					

DATOS DE LA CONSTRUCCION (SOLO BLOQUES TERMINADOS)

MATERIALES (MARQUE UNA SOLA RESPUESTA PARA CADA RUBRO DE OBRA)

Nº DEL BLOQUE	Nº DEL PISO	AREA DEL PISO	ESTRUCTURA: caña	madera	ladrillo o piedra	hormigon armado	metal	PAREDES: no tiene	caña	madera o lata	fibra	ladrillo o comun	ladrillo estructral o bloque	tabiques modulares (vidrio, madera, etc)	ENTRE PISO INFERIOR O CONTRAPISO: tierra	madera	ladrillo	piedra	hormigón	PISO: tierra	cemento	madera	vidrio o granito fundido	baldosa	ceramica	parquet o mayolica	porcelanato	mármol o marmetone	ENTREPISO SUPERIOR TECHO O CUBIERTA: caña	cade (paja)	madera	zinc	ruberoid	asbesto cemento	hormigon armado	teja	TUMBADOS: no tiene	si tiene
39	40	41				X						X						X					X												X		X		
1	1	279	1	2	3	4	5	1	2	3	4	5	6	7	1	2	3	4	5	1	2	3	4	5	6	7	8	9	1	2	3	4	5	6	7	8	1	2
54	55	56				X						X							X				X												X		X		
1	2	188	1	2	3	4	5	1	2	3	4	5	6	7	1	2	3	4	5	1	2	3	4	5	6	7	8	9	1	2	3	4	5	6	7	8	1	2
69	70	71				X						X							X				X												X		X		
2	1	56	1	2	3	4	5	1	2	3	4	5	6	7	1	2	3	4	5	1	2	3	4	5	6	7	8	9	1	2	3	4	5	6	7	8	1	2
84	85	86																																				
			1	2	3	4	5	1	2	3	4	5	6	7	1	2	3	4	5	1	2	3	4	5	6	7	8	9	1	2	3	4	5	6	7	8	1	2
99	100	101																																				
			1	2	3	4	5	1	2	3	4	5	6	7	1	2	3	4	5	1	2	3	4	5	6	7	8	9	1	2	3	4	5	6	7	8	1	2
114	115	116																																				
			1	2	3	4	5	1	2	3	4	5	6	7	1	2	3	4	5	1	2	3	4	5	6	7	8	9	1	2	3	4	5	6	7	8	1	2
129	130	131																																				
			1	2	3	4	5	1	2	3	4	5	6	7	1	2	3	4	5	1	2	3	4	5	6	7	8	9	1	2	3	4	5	6	7	8	1	2
144	145	146																																				
			1	2	3	4	5	1	2	3	4	5	6	7	1	2	3	4	5	1	2	3	4	5	6	7	8	9	1	2	3	4	5	6	7	8	1	2
159	160	161																																				
			1	2	3	4	5	1	2	3	4	5	6	7	1	2	3	4	5	1	2	3	4	5	6	7	8	9	1	2	3	4	5	6	7	8	1	2
174	175	176																																				
			1	2	3	4	5	1	2	3	4	5	6	7	1	2	3	4	5	1	2	3	4	5	6	7	8	9	1	2	3	4	5	6	7	8	1	2
189	190	191																																				
			1	2	3	4	5	1	2	3	4	5	6	7	1	2	3	4	5	1	2	3	4	5	6	7	8	9	1	2	3	4	5	6	7	8	1	2
204	205	206																																				
			1	2	3	4	5	1	2	3	4	5	6	7	1	2	3	4	5	1	2	3	4	5	6	7	8	9	1	2	3	4	5	6	7	8	1	2
219	220	221																																				
			1	2	3	4	5	1	2	3	4	5	6	7	1	2	3	4	5	1	2	3	4	5	6	7	8	9	1	2	3	4	5	6	7	8	1	2
234	235	236																																				
			1	2	3	4	5	1	2	3	4	5	6	7	1	2	3	4	5	1	2	3	4	5	6	7	8	9	1	2	3	4	5	6	7	8	1	2
249	250	251																																				
			1	2	3	4	5	1	2	3	4	5	6	7	1	2	3	4	5	1	2	3	4	5	6	7	8	9	1	2	3	4	5	6	7	8	1	2
264	265	266																																				
			1	2	3	4	5	1	2	3	4	5	6	7	1	2	3	4	5	1	2	3	4	5	6	7	8	9	1	2	3	4	5	6	7	8	1	2

INDICADORES GENERALES

Nº DEL BLOQUE	Nº DEL PISO	VENTANAS: no tiene	caña	tablero o lata	madera y vidrio	bloque ornamental	madera tipo chazas o hierro	aluminio	madera fina	aluminio de color	AGUA: no tiene	sobrepuestas	empotradas	ELECTRICIDAD: no tiene	sobrepuestas	empotradas	EQUIPO ESPECIAL: no tiene	piscina	cuarto de máquinas	ESTADO DE CONSERVACION GENERAL: buena	regular	mala	ruina	AÑO DE CONSTRUCCION O RECONSTRUCCION
39	40							X					X			X	X			X				53
1	1	1	2	3	4	5	6	7	8	9	1	2	3	1	2	3	1	2	3	1	2	3	4	1.
54	55							X					X			X	X			X				68
1	2	1	2	3	4	5	6	7	8	9	1	2	3	1	2	3	1	2	3	1	2	3	4	1.
69	70							X					X			X	X			X				83
2	1	1	2	3	4	5	6	7	8	9	1	2	3	1	2	3	1	2	3	1	2	3	4	1.
84	85																							98
		1	2	3	4	5	6	7	8	9	1	2	3	1	2	3	1	2	3	1	2	3	4	1.
99	100																							113
		1	2	3	4	5	6	7	8	9	1	2	3	1	2	3	1	2	3	1	2	3	4	1.
114	115																							128
		1	2	3	4	5	6	7	8	9	1	2	3	1	2	3	1	2	3	1	2	3	4	1.
129	130																							143
		1	2	3	4	5	6	7	8	9	1	2	3	1	2	3	1	2	3	1	2	3	4	1.
144	145																							158
		1	2	3	4	5	6	7	8	9	1	2	3	1	2	3	1	2	3	1	2	3	4	1.
159	160																							173
		1	2	3	4	5	6	7	8	9	1	2	3	1	2	3	1	2	3	1	2	3	4	1.
174	175																							188
		1	2	3	4	5	6	7	8	9	1	2	3	1	2	3	1	2	3	1	2	3	4	1.
189	190																							203
		1	2	3	4	5	6	7	8	9	1	2	3	1	2	3	1	2	3	1	2	3	4	1.
204	205																							218
		1	2	3	4	5	6	7	8	9	1	2	3	1	2	3	1	2	3	1	2	3	4	1.
219	220																							233
		1	2	3	4	5	6	7	8	9	1	2	3	1	2	3	1	2	3	1	2	3	4	1.
234	235																							248
		1	2	3	4	5	6	7	8	9	1	2	3	1	2	3	1	2	3	1	2	3	4	1.
249	250																							263
		1	2	3	4	5	6	7	8	9	1	2	3	1	2	3	1	2	3	1	2	3	4	1.
264	265																							278
		1	2	3	4	5	6	7	8	9	1	2	3	1	2	3	1	2	3	1	2	3	4	1.

AVALUO TOTAL DE LA PROPIEDAD (sin centavos)

AVALUO DE LA PROPIEDAD (sin centavos)
VALOR DEL LOTE MAS VALOR DE LA CONSTRUCCION

levantamiento

FECHA	NOMBRE DEL EMPADRONADOR	FIRMA	FECHA	NOMBRE DEL REVISOR DE CAMPO	FIRMA
FECHA	NOMBRE DEL SUPERVISOR	FIRMA	FECHA	NOMBRE DEL SUPERVISOR DE OFICINA	FIRMA

OBSERVACIONES:

MUNICIPIO DE MANTA

CATASTRO URBANO

FICHA CATASTRAL PARA INMUEBLES QUE NO ESTÁN BAJO EL RÉGIMEN DE PROPIEDAD HORIZONTAL

406, 236, 281

consulplan
CONSULTORES DE PLANIFICACIÓN C. LTDA.

IDENTIFICACIÓN Y DATOS DE LOCALIZACIÓN

ESTÁ BAJO RÉGIMEN DE PROPIEDAD HORIZONTAL: ○ NO ○ SI

REFERENCIA AL SISTEMA CARTOGRÁFICO

HOJA Nº

CLAVE CATASTRAL (1 2 3 4 5 6): 1 0 8 1 7 0 1

SECTOR ZONA MANZANA LOTE PROPIEDAD HORIZONTAL

DATOS GENERALES

(7) 4 ZONA SEGÚN CALIDAD DEL SUELO

(8) 2 ZONA HOMOGENEA

(9) 4 ZONA SEGÚN VALOR

DIRECCIÓN: barrio UMIÑA

calle 29

Nº

(10) C A L L E 2 9

CODIFICAR LA DIRECCIÓN (PRIMERO LA CALLE LUEGO EL NÚMERO)

DATOS DEL LOTE

FRENTES (11) 1 NÚMERO DE CALLES A LAS CUALES EL LOTE TIENE FRENTE

(9) ACCESO AL LOTE (MARCAR SOLO EL DE MAYOR JERARQUÍA)

1 ☐ LOTE INTERIOR
2 ☐ POR PASAJE PEATONAL
3 ☐ POR PASAJE VEHICULAR
4 Y POR CALLE
5 ☐ POR AVENIDA
6 ☐ POR EL MALECÓN
7 ☐ POR LA PLAYA

(19) DESNIVEL CON RELACIÓN A LA RASANTE DE LA VÍA DE ACCESO

SOBRE LA RASANTE ☐
BAJO LA RASANTE X

0,12 METROS

CARACTERÍSTICAS DE LA VÍA PRINCIPAL

(13) MATERIAL DE LA CALZADA

1 ☐ TIERRA
2 ☐ LASTRE
3 ☐ PIEDRA DE RIO
4 ☐ ADOQUIN
5 Y ASFALTO O CEMENTO

(14) ACERA

1 X NO TIENE
2 ☐ ENCEMENTADO O PIEDRA DE RÍO
3 ☐ DE ADOQUIN O BALDOSA

REDES PÚBLICAS EN LA VÍA

(15) AGUA POTABLE: 1 ☐ NO EXISTE 2 Y SI EXISTE

(16) ALCANTARILLADO: 1 ☐ NO EXISTE 2 Y SI EXISTE

(17) ENERGÍA ELÉCTRICA:
1 ☐ NO EXISTE
2 Y SI EXISTE REDAÉREA
3 ☐ SI EXISTE RED SUBTERRANEA

(18) ALUMBRADO PÚBLICO:
1 ☐ NO EXISTE
2 ☐ INCANDECENTE
3 X DE SODIO O MERCURIO

SERVICIOS DEL LOTE

(20) AGUA POTABLE: 1 ☐ NO EXISTE 2 Y SI EXISTE

(21) DESAGÜES: 1 ☐ NO EXISTE 2 Y SI EXISTE

(22) ELECTRICIDAD: 1 ☐ NO EXISTE 2 Y SI EXISTE

CARACTERÍSTICAS FORMALES DEL LOTE

		SIN DECIMALES
(23)	ÁREA	1740
(24)	PERÍMETRO	176
(25)	LONGITUD DEL FRENTE	88
(26)	NÚMERO DE ESQUINAS	1

AVALÚO DEL LOTE (sin centavos)

CROQUIS

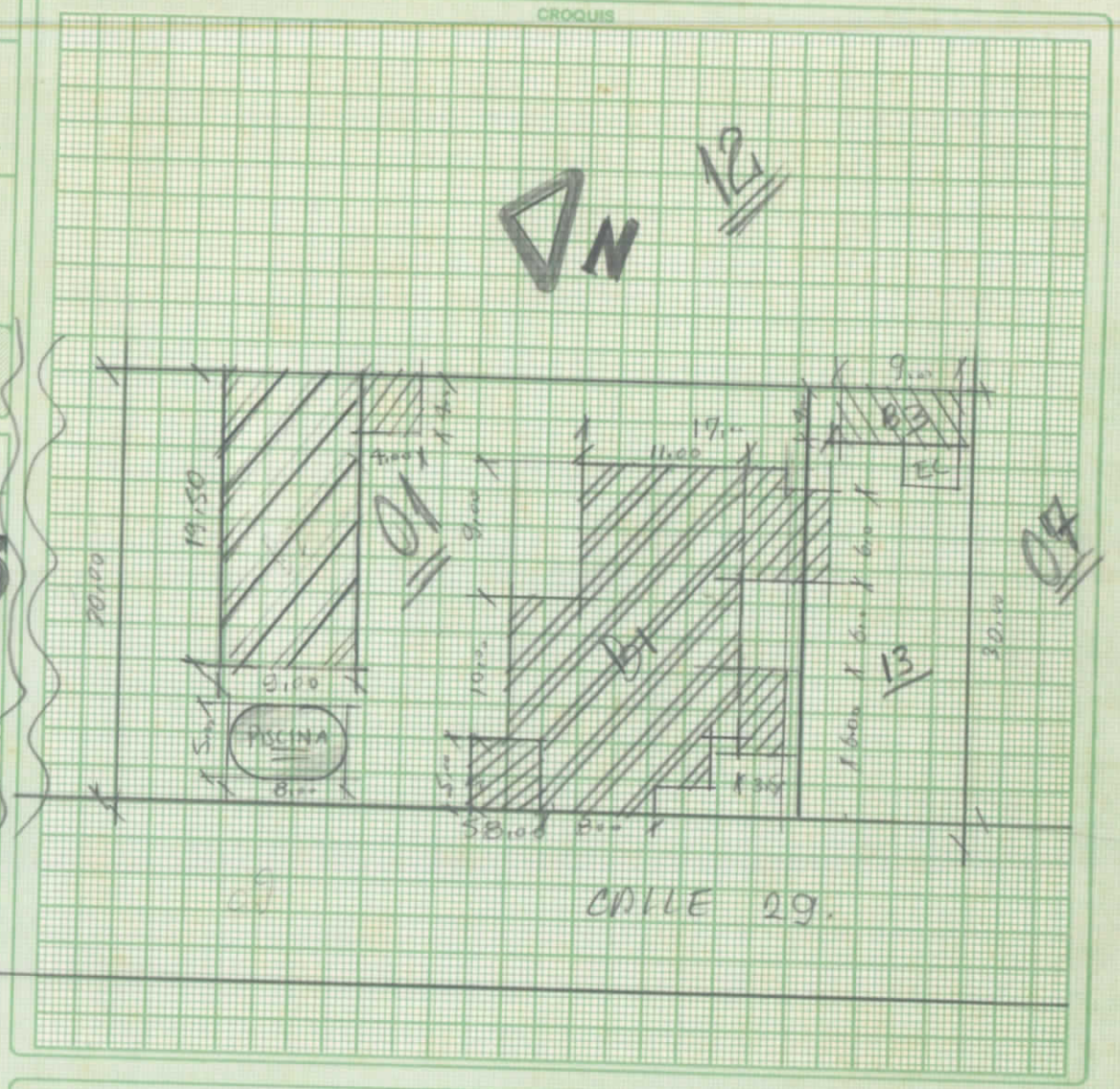

FORMA DE OCUPACIÓN DEL LOTE

(27)
sin edificación 1 ☐
con edificación 2 Y

USO DEL ÁREA SIN EDIFICACIÓN

(28)
sin uso 1 ☐
el mismo que en la construcción 2 ☐
otro uso 3 ☐

(29) otro uso
nombre ____ código ____

(30) NÚMERO DE BLOQUES TERMINADOS: 08

(31) NÚMERO DE BLOQUES EN CONSTRUCCIÓN: 00

(32) TOTAL DE BLOQUES: 03

observaciones:

21/09/97 L/C

- RECONSTRUCCIONES Y NUEVO BLOQUE.
- SOLO SE ENCUENTRAN EMPLEADOS.
- OK.

VIENE DE OTRA FICHA ( ) NO ( ) SI

MODO DE PROPIEDAD

1 [X] UN SOLO PROPIETARIO
2 [ ] HERENCIA INDIVISA
3 [ ] VARIOS PROPIETARIOS

TENENCIA DE LA PROPIEDAD

1 [X] OCUPA SOLO EL PROPIETARIO
2 [ ] EN ARRIENDO PARCIAL
3 [ ] EN ARRIENDO TOTAL
4 [ ] OTRO (ESPECIFIQUE)

DATOS DEL PROPIETARIO

PERSONERÍA	APELLIDOS	NOMBRES	CÉDULA DE IDENTIDAD O R.U.C.	materia	TÍTULO DE PROPIEDAD	fecha
	SCHWARZ KLEASHEN	OTTO LUIS				
CÓDIGO						

DATOS DE LA CONSTRUCCIÓN (SOLO BLOQUES TERMINADOS)

MATERIALES (MARQUE UNA SOLA RESPUESTA POR CADA RUBRO DE OBRA)

Nº DEL BLOQUE	Nº DEL PISO	AREA DEL PISO	ESTRUCTURA: caña	ESTRUCTURA: madera	ESTRUCTURA: ladrillo o piedra	ESTRUCTURA: hormigón metal	PAREDES: no tiene	PAREDES: caña	PAREDES: madera o tela	PAREDES: enquichado (bahareque)	PAREDES: ladrillo común	PAREDES: ladrillo industrial (bahareque)	PAREDES: tabique modular (vidrio, madera)	ENTREPISO INFERIOR O CONTRAPISO: tierra	ENTREPISO INFERIOR O CONTRAPISO: madera	ENTREPISO INFERIOR O CONTRAPISO: ladrillo	ENTREPISO INFERIOR O CONTRAPISO: piedra	ENTREPISO INFERIOR O CONTRAPISO: hormigón	PISO: tierra	PISO: madera o entarimado	PISO: vinyl o granito fundido	PISO: baldosa	PISO: parquet o mayólica	PISO: alfombra	PISO: mármol/marmetone	ENTREPISO SUPERIOR TECHO O CUBIERTA: caña	ENTREPISO SUPERIOR TECHO O CUBIERTA: caña(paja)	ENTREPISO SUPERIOR TECHO O CUBIERTA: madera	ENTREPISO SUPERIOR TECHO O CUBIERTA: zinc	ENTREPISO SUPERIOR TECHO O CUBIERTA: ruberoid	ENTREPISO SUPERIOR TECHO O CUBIERTA: asbesto cemento	ENTREPISO SUPERIOR TECHO O CUBIERTA: hormigón	ENTREPISO SUPERIOR TECHO O CUBIERTA: teja	TUMBADOS: si tiene	TUMBADOS: no tiene
1	1	279				X					X							X				X									X			X	
2	1	188				X					X							X				X									X			X	
2	1	056				X					X							X				X									X			X	
3	1	36				X					X							X		X											X			X	

INDICADORES GENERALES

Nº DEL BLOQUE	Nº DEL PISO	VENTANAS: no tiene	VENTANAS: caña	VENTANAS: tablero o tela	VENTANAS: madera y vidrio	VENTANAS: bloque ornamental	VENTANAS: madera tipo chazue o fierro	VENTANAS: aluminio	VENTANAS: madera fina	VENTANAS: aluminio color	AGUA: no tiene	AGUA: sobrepuestas	AGUA: empotradas	ELECTRICIDAD: no tiene	ELECTRICIDAD: sobrepuestas	ELECTRICIDAD: empotradas	EQUIPO ESPECIAL: no tiene	EQUIPO ESPECIAL: fosa de 2ª orden	EQUIPO ESPECIAL: fosa de 1ª orden	ESTADO DE CONSERVACIÓN GENERAL: bueno	ESTADO DE CONSERVACIÓN GENERAL: regular	ESTADO DE CONSERVACIÓN GENERAL: malo	ESTADO DE CONSERVACIÓN GENERAL: ruina	AÑO DE CONSTRUCCIÓN O RECONSTRUCCIÓN
1	1							X					X			X		X		X				63 I.
2	1							X					X			X		X			X			68 I.
2	1							X					X			X		X		X				88 I.
3	1												X			X	X			X				98 I.
																								113 I.
																								123 I.
																								143 I.
																								153 I.
																								173 I.
																								183 I.
																								203 I.
																								213 I.
																								233 I.
																								243 I.
																								263 I.
																								273 I.

AVALÚO TOTAL DE LA CONSTRUCCIÓN (SIN CENTAVOS)

AVALÚO DE LA PROPIEDAD (SIN CENTAVOS) VALOR DEL LOTE MÁS VALOR DE LA CONSTRUCCIÓN

	FECHA	NOMBRE	FIRMA
levantamiento	21/09/17	L/c	
		NOMBRE DEL EMPADRONADOR	
		NOMBRE DEL SUPERVISOR	
		NOMBRE DEL REVISOR DE CAMPO	
		NOMBRE DEL SUPERVISOR DE OFICINA	

observaciones

GRÁFICAS "GUAYARA" - DIST. FONO 91580

MUNICIPIO DE MANTA
CATASTRO URBANO

FICHA CATASTRAL PARA INMUEBLES QUE NO ESTAN BAJO EL REGIMEN DE PROPIEDAD HORIZONTAL

consulplan
CONSULTORES DE PLANIFICACION C. LTDA.

IDENTIFICACION Y DATOS DE LOCALIZACION

ESTA BAJO REGIMEN DE PROPIEDAD HORIZONTAL: (X) NO ( ) SI

CLAVE CATASTRAL: 1 (1) 1 (2) 0 (3) 1 (4) 7 (5) 0 1 (6) 0 0 0
LOCALIDAD / ZONA / SECTOR / MANZANA / LOTE / PROP. HORIZONTAL

REFERENCIA AL SISTEMA CARTOGRAFICO

HOJA Nº _____

DATOS GENERALES

(7) 4 ZONA SEGUN CALIDAD DEL SUELO
(8) 2 ZONA HOMOGENEA
(9) 4 ZONA SEGUN VALOR

DIRECCION: barrio UNIÓN
calle CALLE 29
Nº S/n

(10) CALLE 29 S/N
CODIFICAR LA DIRECCION (PRIMERO LA CALLE LUEGO EL NUMERO)

DATOS DEL LOTE

FRENTES (11) 1 NUMERO DE CALLES A LAS CUALES EL LOTE TIENE FRENTE

(12) ACCESO AL LOTE (MARCAR SOLO EL DE MAYOR JERARQUIA)
1 [ ] LOTE INTERIOR
2 [ ] POR PASAJE PEATONAL
3 [ ] POR PASAJE VEHICULAR
4 [X] POR CALLE
5 [ ] POR AVENIDA
6 [ ] POR EL MALECON
7 [ ] POR LA PLAYA

(19) DESNIVEL CON RELACION A LA RASANTE DE LA VIA DE ACCESO
SOBRE LA RASANTE + [ ]
BAJO LA RASANTE [X] 0 2 METROS

CARACTERISTICAS DE LA VIA PRINCIPAL

(13) MATERIAL DE LA CALZADA
1 [ ] TIERRA
2 [X] LASTRE
3 [ ] PIEDRA DE RIO
4 [ ] ADOQUIN
5 [X] ASFALTO O CEMENTO

(14) ACERA
1 [X] NO TIENE
2 [ ] ENCEMENTADO O PIEDRA DE RIO
3 [ ] DE ADOQUIN O BALDOSA

REDES PUBLICAS EN LA VIA

(15) AGUA POTABLE
1 [ ] NO EXISTE
2 [X] SI EXISTE

(16) ALCANTARILLADO
1 [X] NO EXISTE
2 [ ] SI EXISTE

(17) ENERGIA ELECTRICA
1 [ ] NO EXISTE
2 [X] SI EXISTE RED AEREA
3 [ ] SI EXISTE RED SUBTERRANEA

(18) ALUMBRADO PUBLICO
1 [ ] NO EXISTE
2 [ ] INCANDECENTE
3 [X] DE SODIO O MERCURIO

SERVICIOS DEL LOTE

(20) AGUA POTABLE
1 [ ] NO EXISTE
2 [X] SI EXISTE

(21) DESAGUES
1 [ ] NO EXISTE
2 [ ] SI EXISTE

(22) ELECTRICIDAD
1 [ ] NO EXISTE
2 [X] SI EXISTE

CARACTERISTICAS FORMALES DEL LOTE

(23) AREA (SIN DECIMALES) 0 1 7 6 1
(24) PERIMETRO 0 1 7 5
(25) LONGITUD DEL FRENTE 0 0 7 9
(26) NUMERO DE ESQUINAS 1

AVALUO DEL LOTE (sin centavos) 4 4 2 2 0 0 0
4220

CROQUIS

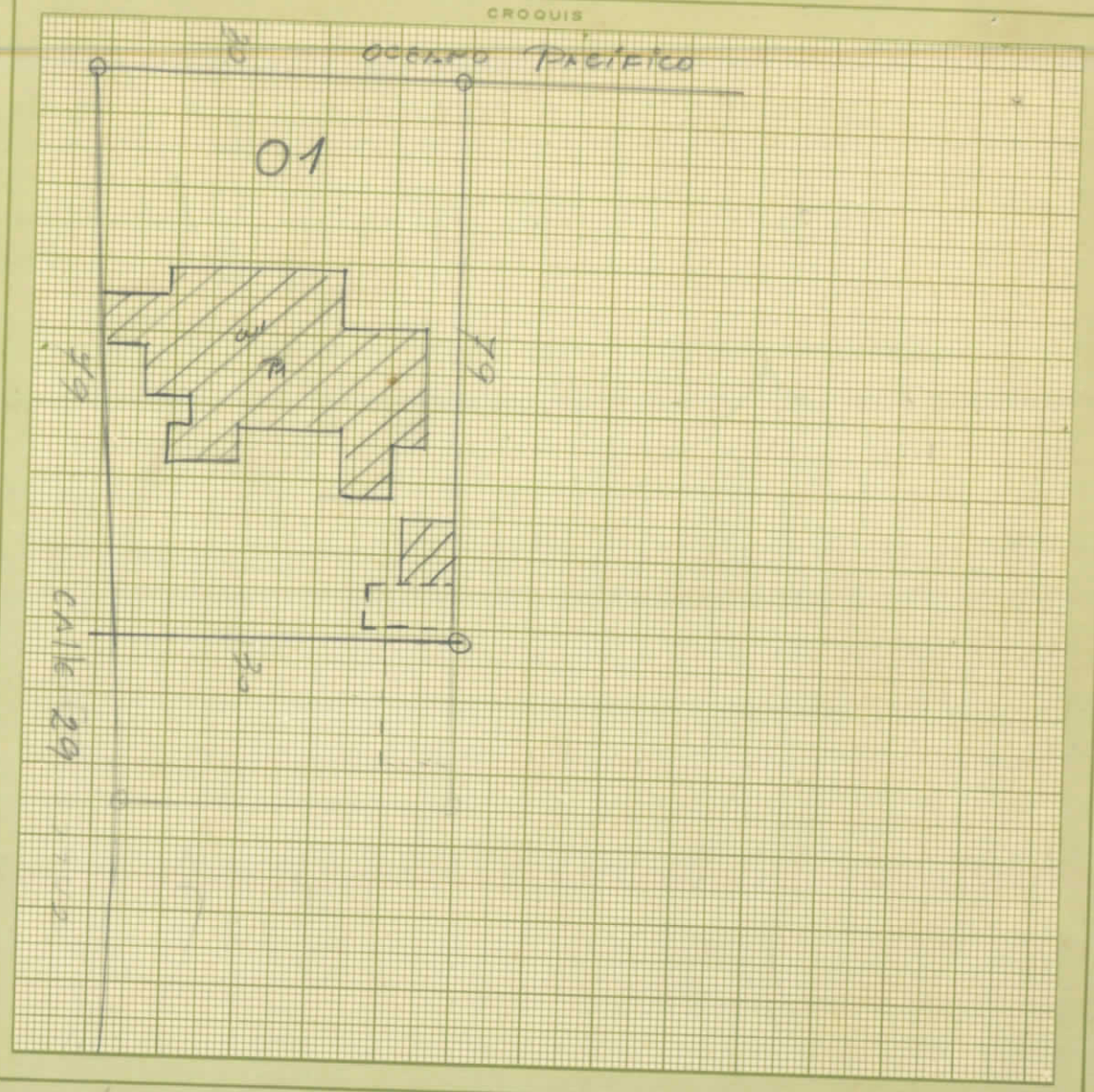

FORMA DE OCUPACION DEL LOTE

(27)
sin edificación 1 [ ]
con edificación 2 [X]

USO DEL AREA SIN EDIFICACION
(28)
sin uso 1 [ ]
el mismo que la construcción 2 [X]
otro uso 3 [ ]

(29) otro uso
nombre _____ código _____

(30) NUMERO DE BLOQUES TERMINADOS 0 1
(31) NUMERO DE BLOQUES EN CONSTRUCCION 0 0
(32) TOTAL DE BLOQUES 0 1

observaciones
$8'345.398,00
$V'097.938,00 (90)
Desmembración KH
13-IX-96

1855

VIENE DE OTRA FICHA SI NO

DATOS DEL PROPIETARIO

PERSONERIA	APELLIDOS	NOMBRE	CEDULA DE IDENTIDAD O R.U.C	TITULO DE PROPIEDAD notaría	fecha
	SCHWARZ KLEÄSHEN	OTTO LUIS	130016739-9		
CODIGO	SCHOEC ACEDSHEL OTTO LOIS		130016739-9		

MODO DE PROPIEDAD
1 [X] UN SOLO PROPIETARIO
2 [ ] HERENCIA INDIVISA
3 [ ] VARIOS PROPIETARIOS

TENENCIA DE LA PROPIEDAD
1 [X] OCUPA SOLO EL PROPIETARIO
2 [ ] EN ARRIENDO PARCIAL
3 [ ] EN ARRIENDO TOTAL
4 [ ] OTRO (ESPECIFIQUE)

DATOS DE LA CONSTRUCCION (SOLO BLOQUES TERMINADOS)

MATERIALES (MARQUE UNA SOLA RESPUESTA PARA CADA RUBRO DE OBRA)

Nº DEL BLOQUE	Nº DEL PISO	AREA DEL PISO	ESTRUCTURA: caña	madera	ladrillo o piedra	hormigón-malla	PAREDES: no tiene	caña	madera o lata	enguinchado (bahareque)	ladrillo común	ladrillo industrial o bloque	tabique madera (vidrio, madera)	ENTREPISO INFERIOR O CONTRAPISO: tierra	madera	ladrillo	piedra	hormigón	PISO: tierra	madera o encementado	vinyl o granito fundido	baldosa	parquet o mayólica	alfombra	mármol marmetón	ENTREPISO SUPERIOR TECHO O CUBIERTA: caña	cade (paja)	madera	zinc	ruberoid	asbesto cemento	hormigón	teja	TUMBADOS: no tiene	sí tiene
39	40	41				X					X							X				X										X		X	
11	0358		1	2	3	4	1	2	3	4	5	6	7	1	2	3	4	5	1	2	3	4	5	6	7	1	2	3	4	5	6	7	8	1	2
54	55	56	1	2	3	4	1	2	3	4	5	6	7	1	2	3	4	5	1	2	3	4	5	6	7	1	2	3	4	5	6	7	8	1	2
69	70	71	1	2	3	4	1	2	3	4	5	6	7	1	2	3	4	5	1	2	3	4	5	6	7	1	2	3	4	5	6	7	8	1	2
84	85	86	1	2	3	4	1	2	3	4	5	6	7	1	2	3	4	5	1	2	3	4	5	6	7	1	2	3	4	5	6	7	8	1	2
99	100	101	1	2	3	4	1	2	3	4	5	6	7	1	2	3	4	5	1	2	3	4	5	6	7	1	2	3	4	5	6	7	8	1	2
114	115	116	1	2	3	4	1	2	3	4	5	6	7	1	2	3	4	5	1	2	3	4	5	6	7	1	2	3	4	5	6	7	8	1	2
129	130	131	1	2	3	4	1	2	3	4	5	6	7	1	2	3	4	5	1	2	3	4	5	6	7	1	2	3	4	5	6	7	8	1	2
144	145	146	1	2	3	4	1	2	3	4	5	6	7	1	2	3	4	5	1	2	3	4	5	6	7	1	2	3	4	5	6	7	8	1	2
159	160	161	1	2	3	4	1	2	3	4	5	6	7	1	2	3	4	5	1	2	3	4	5	6	7	1	2	3	4	5	6	7	8	1	2
174	175	176	1	2	3	4	1	2	3	4	5	6	7	1	2	3	4	5	1	2	3	4	5	6	7	1	2	3	4	5	6	7	8	1	2
189	190	191	1	2	3	4	1	2	3	4	5	6	7	1	2	3	4	5	1	2	3	4	5	6	7	1	2	3	4	5	6	7	8	1	2
204	205	206	1	2	3	4	1	2	3	4	5	6	7	1	2	3	4	5	1	2	3	4	5	6	7	1	2	3	4	5	6	7	8	1	2
219	220	221	1	2	3	4	1	2	3	4	5	6	7	1	2	3	4	5	1	2	3	4	5	6	7	1	2	3	4	5	6	7	8	1	2
234	235	236	1	2	3	4	1	2	3	4	5	6	7	1	2	3	4	5	1	2	3	4	5	6	7	1	2	3	4	5	6	7	8	1	2
249	250	251	1	2	3	4	1	2	3	4	5	6	7	1	2	3	4	5	1	2	3	4	5	6	7	1	2	3	4	5	6	7	8	1	2
264	265	266	1	2	3	4	1	2	3	4	5	6	7	1	2	3	4	5	1	2	3	4	5	6	7	1	2	3	4	5	6	7	8	1	2

INDICADORES GENERALES

Nº DEL BLOQUE	Nº DEL PISO	VENTANAS: no tiene	caña	tablero o lata	madera y vidrio	bloque ornamental	madera tipo chazas o hierro	aluminio	madera fina	aluminio de color	AGUA: no tiene	sobrepuestas	empotradas	ELECTRICIDAD: no tiene	sobrepuestas	empotradas	EQUIPO ESPECIAL: no tiene	tiene de 2da orden	tiene de 1ra orden	ESTADO DE CONSERVACION GENERAL: bueno	regular	malo	ruina	AÑO DE CONSTRUCCION O RECONSTRUCCION
39	40							X					X			X			X	X				53
11	0358	1 2 3 4 5 6 7 8 9									1 2 3			1 2 3			1 2 3			1 2 3 4				1 967
54	55	1 2 3 4 5 6 7 8 9									1 2 3			1 2 3			1 2 3			1 2 3 4				68
69	70	1 2 3 4 5 6 7 8 9									1 2 3			1 2 3			1 2 3			1 2 3 4				83
84	85	1 2 3 4 5 6 7 8 9									1 2 3			1 2 3			1 2 3			1 2 3 4				98
99	100	1 2 3 4 5 6 7 8 9									1 2 3			1 2 3			1 2 3			1 2 3 4				113
114	115	1 2 3 4 5 6 7 8 9									1 2 3			1 2 3			1 2 3			1 2 3 4				128
129	130	1 2 3 4 5 6 7 8 9									1 2 3			1 2 3			1 2 3			1 2 3 4				143
144	145	1 2 3 4 5 6 7 8 9									1 2 3			1 2 3			1 2 3			1 2 3 4				158
159	160	1 2 3 4 5 6 7 8 9									1 2 3			1 2 3			1 2 3			1 2 3 4				173
174	175	1 2 3 4 5 6 7 8 9									1 2 3			1 2 3			1 2 3			1 2 3 4				188
189	190	1 2 3 4 5 6 7 8 9									1 2 3			1 2 3			1 2 3			1 2 3 4				203
204	205	1 2 3 4 5 6 7 8 9									1 2 3			1 2 3			1 2 3			1 2 3 4				218
219	220	1 2 3 4 5 6 7 8 9									1 2 3			1 2 3			1 2 3			1 2 3 4				233
234	235	1 2 3 4 5 6 7 8 9									1 2 3			1 2 3			1 2 3			1 2 3 4				248
249	250	1 2 3 4 5 6 7 8 9									1 2 3			1 2 3			1 2 3			1 2 3 4				263
264	265	1 2 3 4 5 6 7 8 9									1 2 3			1 2 3			1 2 3			1 2 3 4				278

AVALUO TOTAL DE LA CONSTRUCCION (SIN CENTAVOS)	392398	levantamiento 23-04-85	MIGUEL ZAMBRANO		00010/1/85	FRANCISCO CEVALLOS
		FECHA	NOMBRE DEL EMPADRONADOR	FIRMA	FECHA	NOMBRE DEL REVISOR DE CAMPO / FIRMA
AVALUO DE LA PROPIEDAD (SIN CENTAVOS) VALOR DEL LOTE MAS VALOR DE LA CONSTRUCCION	894398	22-07-85	EDS ZAMBRANO			
		FECHA	NOMBRE DEL SUPERVISOR	FIRMA	FECHA	NOMBRE DEL REVISOR DE OFICINA / FIRMA

observaciones: EL TITULO DE PROPIEDAD ESTA EN EL BANCO.