0000045073

EMPRESA PÚBLICA MUNICIPAL REGISTRO DE LA PROPIEDAD DE MANTA-EP

Calle 24 y Avenida Flavio Reyes, Esquina
Telf 052624758
www.registropmanta gob.ec

Acta de Inscripción

Registro de : COMPRA VENTA
Naturaleza Acto: PARTICION EXTRAJUDICIAL Y ADJUDICACION
Número de Tomo:
Folio Inicial: 0
Número de Inscripción: 1731
Folio Final: 0
Número de Repertorio: 3563
Periodo: 2018
Fecha de Repertorio: jueves, 31 de mayo de 2018

1.- Fecha de Inscripción: jueves, 31 de mayo de 2018 08 56

2.- Apellidos, Nombres y Domicilio de las Partes:

Tipo Cliente	Cédula/RUC/Pasaporte	Nombres Completos o Razón Social	Estado Civil	Provincia	Ciudad
CAUSANTE					
Natural	1303289902	BRAVO TUAREZ FELIX AGUSTIN	NO DEFINIDO	MANABI	MANTA
PROPIETARIO					
Natural	1312040817	BRAVO ZAMBRANO YADIRA BETZABETH	CASADO(A)	MANABI	MANTA
Natural	1312040825	BRAVO ZAMBRANO KARLA VIRGINIA	SOLTERO(A)	MANABI	MANTA

3.- Naturaleza del Contrato: COMPRA VENTA
Oficina donde se guarda el original: NOTARIA SEXTA
Nombre del Cantón: MANTA
Fecha de Otorgamiento/Providencia: domingo, 21 de mayo de 2017
Escritura/Juicio/Resolución:
Fecha de Resolución.
Afiliado a la Cámara: ---- Plazo: ----

4.- Descripción de los bien(es) inmueble(s) que intervienen:

Código Catastral	Fecha Apertura	Nro. Ficha	Superficie	Tipo Bien	Tipo Predio
4130847000	07/03/2016 8:41 56	55190	8 200 m2	LOTE DE TERRENO	Rural

Linderos Registrales:

UNIFICACION DE LOS TRES CUERPOS DE TERRENO, ubicados en el Sector Santa Marianita de la Parroquia Santa Marianita del Cantón Manta, que unidos entre sí forman un solo cuerpo cierto y que según autorización del Municipio de Manta número Cero Cero Nueve Guion Uno Cuatro Cuatro Dos, queda con las siguientes medidas y linderos Unificados NORTE (COSTADO DERECHO): Noventa y ocho coma cincuenta metros con propiedad del Sr. Milton de la Cadena Mantilla. SUR (COSTADO IZQUIERDO): Sesenta y tres coma cero metros con propiedad de la Sra Susana Roca Andrade, más ángulo hacia el costado izquierdo con dieciséis coma ochenta metros con calle pública, más ángulo hacia la parte de atrás con cincuenta y cinco coma ochenta con propiedad de los Herederos Zambrano ESTE (ATRÁS): Treinta y ocho coma cero metros, mas sesenta y cuatro coma, cuarenta metros con Rio Pacoche., y OESTE (FRENTE): Cuarenta y cuatro coma cero metros, mas dieciséis coma sesenta metros con calle pública. Con una Superficie total de OCHO MIL DOSCIENTOS METROS CUADRADOS.
Dirección del Bien: Ubicado en el Sector Santa Marianita
Superficie del Bien. 8.200 m2.
Solvencia. EL RESTANTE DEL PREDIO DESCRITO A LA PRESENTE FECHA SE ENCUENTRA LIBRE DE GRAVAMEN

Código Catastral	Fecha Apertura	Nro. Ficha	Superficie	Tipo Bien	Tipo Predio
4130847000	31/05/2018 15:18:31	66703	1371 99m2	LOTE DE TERRENO	Rural

Linderos Registrales:

Lote de terreno ubicado en el Sector Santa Marianita de la parroquia Santa Marianita del cantón Manta el mismo que tiene las siguientes medidas y linderos.Por el frente, cuarenta y siete metros treinta y siete centimetros, más arco con tres metros veintiún centímetros y lindera con calle planificada: Por atrás, cuarenta y cuatro metros cuarenta y un centímetros y lindera con Susana Roca Andrade:Por el costado derecho, veintiocho metros treinta y nueve centímetros y lindera con calle pública planificada, Por el costado Izquierdo,veintiocho metros treinta y un centímetros y lindera con Tania Delgado Domo, teniendo una superficie total de: MIL TRESCIENTOS SETENTA Y UN METROS CUADRADOS CON NOVENTA Y NUEVE DECIMETROS CUADRADOS.
Dirección del Bien: sector santa marianita

Registro de :	COMPRA VENTA	**Naturaleza Acto:**	PARTICION EXTRAJUDICIAL Y ADJUDICACION
Número de Tomo:		**Folio Inicial:**	0
Número de Inscripción:	**1731**	**Folio Final:**	0
Número de Repertorio:	**3563**	**Periodo:**	2018
Fecha de Repertorio:	jueves, 31 de mayo de 2018		

Superficie del Bien: 1371.99m2

5.- Observaciones:

PARTICIÓN EXTRAJUDICIAL Y ADJUDICACIÓN.- la señora YADIRA BETZABETH BRAVO ZAMBRANO y la señorita KARLA VIRGINIA BRAVO ZAMBRANO, como herederas del causante señor FELIX AGUSTIN BRAVO TUAREZ; y, sin presión de ninguna naturaleza por medio de esta cláusula proceden a la partición del cuerpo de terreno descrito anteriormente, ubicado en el Sector Santa Marianita de la parroquia Santa Marianita del cantón Manta, de conformidad con el informe emitido por la Dirección de Planeamiento Urbano del Gobierno Autónomo descentralizado del cantón Manta, que se adjunta como habilitante, quedando establecido el PORCENTAJE QUE LE CORRESPONDE A CADA UNO DE LOS BENEFICIARIOS (área de terreno de 1371.99m2 equivalentes al 100%)· KARLA VIRGINIA BRAVO ZAMBRANO,(hija heredera) equivalente a 50 00%,y, YADIRA BETZABETH BRAVO ZAMBRANO, (hija heredera)equivalente a 50 00% la partición extrajudicial debe realizarse en porcentajes antes detallados y a cada uno de los herederos antes indicados y en calidad de cuerpo cierto,así mismo adjudicado a favor de las antes mencionadas comparecientes, el mismo que tiene las siguientes medidas y linderos.Por el frente, cuarenta y siete metros treinta y siete centímetros, más arco con tres metros veintiún centímetros y lindera con calle planificada, Por atras, cuarenta y cuatro metros cuarenta y un centímetros y lindera con Susana Roca Andrade;Por el costado derecho, veintiocho metros treinta y nueve centímetros y lindera con calle pública planificada, Por el costado Izquierdo,veintiocho metros treinta y un centímetros y lindera con Tania Delgado Domo, teniendo una superficie total de MIL TRESCIENTOS SETENTA Y UN METROS CUADRADOS CON NOVENTA Y NUEVE DECIMETROS CUADRADOS.

Lo Certifico

DR. GEORGE MOREIRA MENDOZA
Registrador de la Propiedad

NOTARIA SEXTA DE MANTA

Dr. Fernando Vélez Cabezas

NOTARIO

0000045074

ESCRITURA PÚBLICA

PARTICION EXTRAJUDICIAL Y ADJUDICACION

QUE OTORGAN:

YADIRA BETZABETH BRAVO ZAMBRANO Y
KARLA VIRGINIA BRAVO ZAMBRANO

CUANTIA: USD. $.54.879.60

ESCRITURA NÚMERO: 20181308006P02436

AUTORIZADA 21 DE MAYO DEL 2018

COPIA: SEGUNDA

DOCTOR JOSE LUIS FERNANDO VELEZ CABEZAS

NOTARIO PUBLICO SEXTO DE MANTA

0000045075

Factura: 002-002-000026148

20181308006P02436

NOTARIO(A) JOSE LUIS FERNANDO VELEZ CABEZAS

NOTARÍA SEXTA DEL CANTON MANTA

EXTRACTO

Escritura N°:	20181308006P02436

ACTO O CONTRATO:	
PARTICIÓN Y/O ADJUDICACIÓN	
FECHA DE OTORGAMIENTO:	21 DE MAYO DEL 2018, (14:44)

OTORGANTES

OTORGADO POR

Persona	Nombres/Razón social	Tipo interviniente	Documento de identidad	No. Identificación	Nacionalidad	Calidad	Persona que le representa
Natural	BRAVO ZAMBRANO YADIRA BETZABETH	POR SUS PROPIOS DERECHOS	CÉDULA	1312040817	ECUATORIANA	COMPARECIENTE	
Natural	BRAVO ZAMBRANO KARLA VIRGINIA	POR SUS PROPIOS DERECHOS	CÉDULA	1312040825	ECUATORIANA	COMPARECIENTE	

A FAVOR DE

Persona	Nombres/Razón social	Tipo interviniente	Documento de identidad	No. Identificación	Nacionalidad	Calidad	Persona que representa

UBICACIÓN

Provincia	Cantón	Parroquia
MANABÍ	MANTA	MANTA

DESCRIPCIÓN DOCUMENTO:	
OBJETO/OBSERVACIONES:	

CUANTÍA DEL ACTO O CONTRATO:	54879.60

NOTARIO(A) JOSE LUIS FERNANDO VELEZ CABEZAS

NOTARÍA SEXTA DEL CANTÓN MANTA

...rio

ESCRITURA NÚMERO: 20171308006P02436

FACTURA NÚMERO: 002-002-000026148

PARTICION EXTRAJUDICIAL Y

ADJUDICACION

QUE OTORGAN:

YADIRA BETZABETH BRAVO ZAMBRANO Y

KARLA VIRGINIA BRAVO ZAMBRANO

CUANTÍA: USD. $.54.879.60

DI DOS COPIAS

*****IELG*****

En la ciudad de San Pablo de Manta, cabecera del cantón Manta, Provincia de Manabí, República del Ecuador, el día de hoy veintiuno de mayo del año dos mil diecisiete, ante mí **DOCTOR JOSE LUIS FERNANDO VELEZ CABEZAS,** NOTARIO SEXTO DEL CANTÓN MANTA, comparecen: por una parte la señora **YADIRA BETZABETH BRAVO ZAMBRANO,** casada, con cédula de ciudadanía número: uno tres uno dos cero cuatro cero ocho uno guión siete, y, la señorita **KARLA VIRGINIA BRAVO ZAMBRANO,** soltera, con cédula de ciudadanía número: uno tres uno dos cero cuatro cero ocho dos guión cinco; ambas por sus propios derechos, quienes para efectos de notificaciones consignan los siguientes datos: **DIRECCION:** Urbanización Manta 2000 de esta ciudad de Manta, **TELEFONO:** 0984233843; **CORREO ELECTRONICO:** yadirabravo13manta@hotmail.com. Las comparecientes son de nacionalidad ecuatoriana, mayor de edad, legalmente capaces, a quienes de conocer doy fe, quienes me presentan sus documentos de identidad, los

Avenida 3, entre calles 11 y 12 (detrás de Banco Pichincha) notariasextamanta@gmail.com

mismos que en fotocopias debidamente certificadas agrego como documentos habilitantes; y, me solicitan eleve a escritura pública, PARTICION EXTRAJUDICIAL Y ADJUDICACION, contenida en la minuta cuyo tenor literal a continuación transcribo: **SEÑOR NOTARIO:** En el registro de Escrituras Públicas a su cargo, sírvase insertar la de PARTICION EXTRAJUDICIAL Y ADJUDICACION, al tenor de las cláusulas que se detallan a continuación: **PRIMERA: INTERVINENTES.-** Intervienen, la señora YADIRA BETZABETH BRAVO ZAMBRANO y la señorita KARLA VIRGINIA BRAVO ZAMBRANO, ambas por sus propios derechos y en calidad de herederas universales del causante señor FELIX AGUSTIN BRAVO TUAREZ. **SEGUNDA: ANTECEDENTES.-** El causante señor FELIX AGUSTIN BRAVO TUAREZ, falleció en el Cantón Manta el cuatro de diciembre del año dos mil diecisiete, y adquirió un lote de terreno ubicado en el Santa Marianita de la Parroquia Santa Marianita del Cantón Manta, por compra a los herederos del señor Bernardo Zambrano Flores, mediante Escritura de Compraventa de Derechos y Acciones, celebrada en la Notaria Primera del Cantón Jaramijo el quince de septiembre del año dos mil quince, e inscrita en el Registro de la Propiedad del Cantón Manta el diez de febrero del año dos mil dieciséis. Con fecha siete de marzo del año dos mil dieciséis, tiene inscrito en el Registro de la Propiedad del Cantón Manta Terminación de Comunidad Hereditaria y Unificación de tres cuerpos de terrenos, celebrada en la Notaría Segunda del Cantón Manta el veinticinco de julio del año dos mil dieciséis. Terreno que está signado con el Número Cero Cero Nueve guión Uno Cuatro Cuatro Dos y tiene las siguientes medidas y linderos: NORTE (COSTADO DERECHO), noventa y ocho coma cincuenta metros con propiedad del señor Milton de la Cadena Mantilla; SUR (COSTADO IZQUIERDO), sesenta y tres coma cero metros con propiedad de la señora Susana Roca Andrade, más ángulo hacia el costado izquierdo con dieciséis coma ochenta metros con Calle Pública, más ángulo hacia la parte de atrás con cincuenta y cinco coma ochenta con propiedad de los Herederos Zambrano; ESTE (ATRÁS), treinta y ocho coma cero

metros, más sesenta y cuatro coma cuarenta metros con Río Pachero; y, OESTE (FRENTE), cuarenta y cuatro coma cero metros, más dieciséis coma sesenta metros con Calle Pública, teniendo una superficie total de: OCHO MIL DOSCIENTOS METROS CUADRADOS. De este terreno se han realizado ventas de CINCO MIL OCHOCIENTOS CINCUENTA Y TRES METROS CUADRADOS OCHENTA Y TRES DECIMETROS CUADRADOS. Área destinada para Calle Planificada de: NOVECIENTOS SETENTA Y CUATRO METROS CUADRADOS DIECIOCHO DECIMETROS CUADRADOS; quedando un Área Sobrante con las siguientes medidas y linderos: Por el Frente, cuarenta y siete metros treinta y siete centímetros, más arco con tres metros veintiún centímetros y lindera con Calle Planificada; Por Atrás, cuarenta y cuatro metros cuarenta y un centímetros y lindera con Susana Roca Andrade; Por el Costado Derecho, veintiocho metros treinta y nueve centímetros y lindera con Calle Pública Planificada; Por el Costado Izquierdo, veintiocho metros treinta y un centímetros y lindera con Tania Delgado Domo, teniendo una superficie total de: MIL TRESCIENTOS SETENTA Y UN METROS CUADRADOS NOVENTA Y NUEVE DECIMETROS CUADRADOS, realizándose la Parición y Adjudicación sobre ésta Área Sobrante. Con fecha cinco de marzo del año dos mil dieciocho tiene inscrito en el Registro de la Propiedad del Cantón Manta, Posesión Efectiva de Bienes, celebrada en la Notaría Sexta del Cantón Manta el dos de marzo del año dos mil dieciocho. **TERCERA:** Las comparecientes, manifiestan bajo juramento y advertidas de las penas de perjurio que el señor FELIX AGUSTIN BRAVO TUAREZ, no tuvo más hijos que los señalados en esta PARTICION EXTRAJUDICIAL. **CUARTA: PARTICION EXTRAJUDICIAL Y ADJUDICACION.-** La señora YADIRA BETZABETH BRAVO ZAMBRANO y la señorita KARLA VIRGINIA BRAVO ZAMBRANO, como herederas del causante señor FELIX AGUSTIN BRAVO TUAREZ; y, sin presión de ninguna naturaleza por medio de esta cláusula proceden a la Partición del cuerpo de terreno descrito anteriormente, ubicado en el Sector Santa Marianita de la Parroquia Santa Marianita del Cantón Manta, de conformidad con el informe emitido por la Dirección de

Avenida 6 entre calles 11 y 12 (detrás de Ropas Pichincha) notariasextamanta@gmail.com

Planeamiento Urbano del Gobierno Autónomo Descentralizado del Cantón Manta, que se adjunta como habilitante, quedando establecido el PORCENTAJE QUE LE CORRESPONDE A CADA UNO DE LOS BENEFICIARIOS (Área de terreno de 1371,99m2 equivalentes al 100%): KARLA VIRGINIA BRAVO ZAMBRANO, (hija heredera) equivalente a 50.00%; y, YADIRA BETZABETH BRAVO ZAMBRANO, (hija heredera) equivalente a 50.00%. La Partición Extrajudicial debe realizarse en porcentajes antes detallados y a cada uno de los herederos antes indicados y en calidad de cuerpo cierto; así mismo adjudicado a favor de las ante mencionadas comparecientes, el mismo que tiene las siguientes medidas y linderos: Por el Frente, cuarenta y siete metros treinta y siete centímetros, más arco con tres metros veintiún centímetros y lindera con Calle Planificada; Por Atrás, cuarenta y cuatro metros cuarenta y un centímetros y lindera con Susana Roca Andrade; Por el Costado Derecho, veintiocho metros treinta y nueve centímetros y lindera con Calle Pública Planificada; Por el Costado Izquierdo, veintiocho metros treinta y un centímetros y lindera con Tania Delgado Domo, teniendo una superficie total de: MIL TRESCIENTOS SETENTA Y UN METROS CUADRADOS CON NOVENTA Y NUEVE DECIMETROS CUADRADOS. **QUINTA: CUANTIA.-** La cuantía de la presente Partición Extrajudicial y Adjudicación es la suma de CINCUENTA Y CUATRO MIL OCHOCIENTOS SETENTA Y NUEVE DOLARES CON SESENTA CENTAVOS DE DOLARES. **SEXTA: ACEPTACIÓN:** Las comparecientes, declaran que expresan su aceptación a la Partición Extrajudicial realizada, por estar de acuerdo a sus intereses, renunciando en forma expresa a cualquier reclamo posterior; sobre cualquier derecho que pueda o pudiere corresponderles por ser legal y procedente en derecho. Las comparecientes se afirman y ratifican en el contenido de las cláusulas del presente contrato. **SÉPTIMA: INSCRIPCIÓN.-** Las comparecientes quedan facultadas para solicitar la Inscripción de la presente escritura en el Registro de la Propiedad correspondiente. **OCTAVA: LA DE ESTILO.-** Usted señor Notario, se servirá agregar las cláusulas de estilo para la validez del presente instrumento. (Firmado) Abogada Iris León Gorozabel, Matrícula Número 13-2009-143 del Colegio de Abogados de Manabí.- Hasta aquí la

Empresa Pública Municipal
Registro de la Propiedad de
Manta-EP

0000045078

Ficha Registral-Bien Inmueble

55190

Calle 24 y Avenida Flavio Reyes, Esquina
Telf.052624758
www.registropmanta gob.ec

Conforme a la Orden de Trabajo:RPM-18009366, certifico hasta el día de hoy 23/04/2018 10:01:25, la Ficha Registral Número: 55190.

INFORMACION REGISTRAL

Código Catastral/Identif. Predial. 4130847000
Fecha de Apertura: lunes, 07 de marzo de 2016
Superficie del Bien. 8 200 m2
Información Municipal:
Dirección del Bien: Ubicado en el Sector Santa Marianita

Tipo de Predio LOTE DE TERRENO
Parroquia SANTA MARIANITA

LINDEROS REGISTRALES:

UNIFICACION DE LOS TRES CUERPOS DE TERRENO, ubicados en el Sector Santa Marianita de la Parroquia Santa Marianita del Cantón Manta, que unidos entre sí forman un solo cuerpo cierto y que según autorización del Municipio de Manta número Cero Cero Nueve Guion Uno Cuatro Cuatro Dos, queda con las siguientes medidas y linderos Unificados: NORTE (COSTADO DERECHO): Noventa y ocho coma cincuenta metros con propiedad del Sr. Milton de la Cadena Mantilla. SUR (COSTADO IZQUIERDO): Sesenta y tres coma cero metros con propiedad de la Sra. Susana Roca Andrade, más ángulo hacia el costado izquierdo con dieciséis coma ochenta metros con calle pública, más ángulo hacia la parte de atrás con cincuenta y cinco coma ochenta con propiedad de los Herederos Zambrano ESTE (ATRÁS): Treinta y ocho coma cero metros, mas sesenta y cuatro coma, cuarenta metros con Rio Pacoche., y OESTE (FRENTE): Cuarenta y cuatro coma cero metros, mas dieciséis coma sesenta metros con calle pública. Con una Superficie total de OCHO MIL DOSCIENTOS METROS CUADRADOS.
-SOLVENCIA: EL RESTANTE DEL PREDIO DESCRITO A LA PRESENTE FECHA SE ENCUENTRA LIBRE DE GRAVAMEN.

RESUMEN DE MOVIMIENTOS REGISTRALES:

Libro	Acto	Número y fecha de Inscripción		Folio Inicial	Folio Final
COMPRA VENTA	COMPRAVENTA	4241	23/dic/2015	93 730	93 751
COMPRA VENTA	ADJUDICACIÓN	4301	30/dic/2015		
COMPRA VENTA	COMPRAVENTA DE DERECHOS Y ACCIONES	437	10/feb/2016		
COMPRA VENTA	TERMINACION DE COMUNIDAD HEREDITARIA Y UNIFICACION	694	07/mar/2016	18 190	18 215
COMPRA VENTA	COMPRAVENTA	1169	25/may/2016	30 502	30 522
COMPRA VENTA	COMPRAVENTA	1173	25/may/2016	30 604	30 623
COMPRA VENTA	COMPRAVENTA	3222	01/nov/2016	74 595	74 614
COMPRA VENTA	COMPRAVENTA	3520	25/nov/2016	81 263	81 287
COMPRA VENTA	COMPRAVENTA	3775	19/dic/2016	87.611	87 634
COMPRA VENTA	COMPRAVENTA	1209	18/abr/2017	30 753	30 775
COMPRA VENTA	COMPRAVENTA	1525	23/may/2017	39 204	39 239
COMPRA VENTA	COMPRAVENTA Y UNIFICACIÓN	2945	25/sep/2017	76 783	76 814
COMPRA VENTA	COMPRAVENTA	3962	14/dic/2017		
SENTENCIA	POSESIÓN EFECTIVA	45	05/mar/2018	996	1 043

MOVIMIENTOS REGISTRALES:

Registro de : COMPRA VENTA

[1 / 14] COMPRA VENTA

Inscrito el : miércoles, 23 de diciembre de 2015 **Número de Inscripción:** 4241 Tomo: 1

Empresa Pública Municipal Registro de la Propiedad de Manta-EP
Fecha: 23 ABR 2018 HORA:

Nombre del Cantón: MANTA **Número de Repertorio:** 10451 Folio Inicial 93 730
Oficina donde se guarda el original: NOTARIA PRIMERA Folio Final 93 751
Cantón Notaría: JARAMIJO
Escritura/Juicio/Resolución:
Fecha de Otorgamiento/Providencia: viernes, 18 de septiembre de 2015
Fecha Resolución:
a.- Observaciones:

Compraventa, de un lote de terreno ubicado en la Parroquia Santa Marianita del Cantón Manta

b.- Apellidos, Nombres y Domicilio de las Partes:

Calidad	Cédula/RUC	Nombres y/o Razón Social	Estado Civil	Ciudad	Dirección Domicilio
COMPRADOR	1303289902	BRAVO TUAREZ FELIX AGUSTIN	SOLTERO(A)	MANTA	MANTA
VENDEDOR	1304671025	REYES PICO JOSE ILDIFONSO	CASADO(A)	MANTA	
VENDEDOR	1305219766001	ZAMBRANO SANCHEZ MARIA MERCI	CASADO(A)	MANTA	SANTA MARIANITA

Registro de : COMPRA VENTA

[2 / 14] COMPRA VENTA

Inscrito el : miércoles, 30 de diciembre de 2015 **Número de Inscripción:** 4301 Tomo
Nombre del Cantón: MANTA **Número de Repertorio:** 10559 Folio Inicial:
Oficina donde se guarda el original: NOTARIA SEPTIMA DE MANTA Folio Final:
Cantón Notaría: MANTA
Escritura/Juicio/Resolución:
Fecha de Otorgamiento/Providencia: lunes, 16 de noviembre de 2015
Fecha Resolución:
a.- Observaciones:

Providencia de Adjudicación. No. 1403M00983. Dictada Guayaquil 16 de Junio del 2014.

b.- Apellidos, Nombres y Domicilio de las Partes:

Calidad	Cédula/RUC	Nombres y/o Razón Social	Estado Civil	Ciudad	Dirección Domicilio
ADJUDICADOR	1360086840001	MINISTERIO DE AGRICULTURA Y GANADERIA, ACUACULTURA Y PESCA	NO DEFINIDO	QUITO	QUITO
ADJUDICATARIO	1303289902	BRAVO TUAREZ FELIX AGUSTIN	SOLTERO(A)	MANTA	MANTA

Registro de : COMPRA VENTA

[3 / 14] COMPRA VENTA

Inscrito el : miércoles, 10 de febrero de 2016 **Número de Inscripción:** 437 Tomo
Nombre del Cantón: MANTA **Número de Repertorio:** 898 Folio Inicial
Oficina donde se guarda el original: NOTARIA PRIMERA DE JARAMIJO Folio Final
Cantón Notaría: JARAMIJO
Escritura/Juicio/Resolución:
Fecha de Otorgamiento/Providencia: martes, 15 de septiembre de 2015
Fecha Resolución:
a.- Observaciones:

Compraventa Derechos y Acciones

b.- Apellidos, Nombres y Domicilio de las Partes:

Calidad	Cédula/RUC	Nombres y/o Razón Social	Estado Civil	Ciudad	Dirección Domicilio
CAUSANTE	1300398591	ZAMBRANO FLORES BERNARDO	NO DEFINIDO	MANTA	
CAUSANTE	8000000000059486	ZAMBRANO SANCHEZ JORGE RUBERT	NO DEFINIDO	MANTA	
COMPRADOR	1303289902	BRAVO TUAREZ FELIX AGUSTIN	SOLTERO(A)	MANTA	MANTA
VENDEDOR	1313556456	ZAMBRANO PACHAI PATRICIA ANDREINA	SOLTERO(A)	MANTA	

Empresa Pública Municipal Registro de la Propiedad de Manta EP
Fecha: 23 APR 2018 HORA:

VENDEDOR	8000000000080698	ZAMBRANO SANCHEZ GALUD EUDOXIA	CASADO(A)	MANTA	
VENDEDOR	8000000000067747	ZAMBRANO SANCHEZ FELISA PIEDAD	CASADO(A)	MANTA	
VENDEDOR	8000000000070055	ZAMBRANO SANCHEZ DOLAIRA MARTHA	VIUDO(A)	MANTA	
VENDEDOR	1308024817	ZAMBRANO SANCHE MARIA YUDID	CASADO(A)	MANTA	
VENDEDOR	1302728581	ZAMBRANO SANCHEZ LEONEL ALCIBIADES	CASADO(A)	MANTA	
VENDEDOR	1304494519	ZAMBRANO SANCHEZ MELQUIADES BALTAZAR	CASADO(A)	MANTA	
VENDEDOR	1302748874	ZAMBRANO SANCHEZ LIDIA BEATRIZ	CASADO(A)	MANTA	
VENDEDOR	1304597535	ZAMBRANO SANCHEZ FERNANDO	CASADO(A)	MANTA	
VENDEDOR	1305219766001	ZAMBRANO SANCHEZ MARIA MERCI	CASADO(A)	MANTA	SANTA MARIANITA
VENDEDOR	1308927605	ZAMBRANO PACHAY JORGE ADRIAN	SOLTERO(A)	MANTA	

Registro de : COMPRA VENTA

[4 / 14] COMPRA VENTA

Inscrito el : lunes, 07 de marzo de 2016 **Número de Inscripción:** 694 Tomo.

Nombre del Cantón: MANTA **Número de Repertorio:** 1502 Folio Inicial:18 190

Oficina donde se guarda el original: NOTARIA SEGUNDA DE MANTA Folio Final 18 215

Cantón Notaría: MANTA

Escritura/Juicio/Resolución:

Fecha de Otorgamiento/Providencia: jueves, 25 de febrero de 2016

Fecha Resolución:

a.- Observaciones:

TERMINACIÓN DE COMUNIDAD HEREDITARIA Y UNIFICACIÓN DE TRES CUERPOS DE TERRENOS.TERMINACIÓN DE COMUNIDAD HEREDITARIA.- En virtud de que el Sr. FELIX AGUSTIN BRAVO TUAREZ, es poseedor y propietario de la totalidad de los Derechos y Acciones del predio y de conformidad con lo que dispone el numeral uno del Articulo Dos mil doscientos doce del Código Civil Ecuatoriano en actual vigencia, tiene a bien declarar como en efecto lo hacen, que al haberse reunido las condiciones enunciadas en el articulo antes indicado, se ha producido la Terminación de la Comunidad que existía sobre dichos predios, por lo tanto se transforma en CUERPO CIERTO y DETERMINADO.UNIFICACIÓN DE TRES CUERPOS DE TERRENOS.- Con todo lo expuesto el Sr. FELIX AGUSTIN BRAVO TUAREZ, manifiesta que tiene a bien UNIFICAR LOS TRES CUERPOS DE TERRENO, ubicados en el Sector Santa Marianita de la Parroquia Santa Marianita del Cantón Manta, que unidos entre sí forman un solo cuerpo cierto y que según autorización del Municipio de Manta número Cero Cero Nueve Guion Uno Cuatro Cuatro Dos, queda con las siguientes medidas y linderos Unificados: NORTE (COSTADO DERECHO): Noventa y ocho coma cincuenta metros con propiedad del Sr. Milton de la Cadena Mantilla. SUR (COSTADO IZQUIERDO): Sesenta y tres coma cero metros con propiedad de la Sra. Susana Roca Andrade, más ángulo hacia el costado izquierdo con dieciséis coma ochenta metros con calle pública, más ángulo hacia la parte de atrás con cincuenta y cinco coma ochenta con propiedad de los Herederos Zambrano ESTE (ATRÁS): Treinta y ocho coma cero metros, mas sesenta y cuatro coma, cuarenta metros con Rio Pacoche., y OESTE (FRENTE): Cuarenta y cuatro coma cero metros, mas dieciséis coma sesenta metros con calle pública. Con una Superficie total de OCHO MIL DOSCIENTOS METROS CUADRADOS.

b.- Apellidos, Nombres y Domicilio de las Partes:

Calidad	Cédula/RUC	Nombres y/o Razón Social	Estado Civil	Ciudad	Dirección Domicilio
PROPIETARIO	1303289902	BRAVO TUAREZ FELIX AGUSTIN	SOLTERO(A)	MANTA	MANTA

c.- Esta inscripción se refiere a la(s) que consta(n) en:

Libro	Número Inscripción	Fecha Inscripción	Folio Inicial	Folio Final
COMPRA VENTA	4301	30/dic/2015		
COMPRA VENTA	4241	23/dic/2015		
COMPRA VENTA	437	10/feb/2016		

Empresa Pública Municipal Registro de la Propiedad de Manta-EP
Fecha: 23 ABR 2018 HORA:

Registro de : COMPRA VENTA

[5 / 14] COMPRA VENTA

Inscrito el : miércoles, 25 de mayo de 2016 **Número de Inscripción:** 1169 Tomo:
Nombre del Cantón: MANTA **Número de Repertorio:** 2593 Folio Inicial:30 502
Oficina donde se guarda el original: NOTARIA SEGUNDA Folio Final 30 522
Cantón Notaría: MANTA
Escritura/Juicio/Resolución:
Fecha de Otorgamiento/Providencia: viernes, 15 de abril de 2016
Fecha Resolución:
a.- Observaciones:

COMPRAVENTA* La Sra. Tania Alexandra Delgado Romo, de estado civil casada con el Sr. Detlev Lueck, por sus propios derechos.Un lote de terreno desmembrado ubicado en el Sector de Santa Marianita de la parroquia Santa Marianita del cantón Manta. Area total: Cuatrocientos setenta y un metros cuadrados con cincuenta y cuatro centímetros cuadrados.

b.- Apellidos, Nombres y Domicilio de las Partes:

Calidad	Cédula/RUC	Nombres y/o Razón Social	Estado Civil	Ciudad	Dirección Domicilio
COMPRADOR	8000000000046802	DELGADO ROMO TANIA ALEXANDRA	CASADO(A)	MANTA	
VENDEDOR	1303289902	BRAVO TUAREZ FELIX AGUSTIN	SOLTERO(A)	MANTA	MANTA

c.- Esta inscripción se refiere a la(s) que consta(n) en:

Libro	Número Inscripción	Fecha Inscripción	Folio Inicial	Folio Final
COMPRA VENTA	694	07/mar/2016	18 190	18 215

Registro de : COMPRA VENTA

[6 / 14] COMPRA VENTA

Inscrito el : miércoles, 25 de mayo de 2016 **Número de Inscripción:** 1173 Tomo:
Nombre del Cantón: MANTA **Número de Repertorio:** 2597 Folio Inicial:30 604
Oficina donde se guarda el original: NOTARIA SEGUNDA Folio Final:30 623
Cantón Notaría: MANTA
Escritura/Juicio/Resolución:
Fecha de Otorgamiento/Providencia: viernes, 15 de abril de 2016
Fecha Resolución:
a.- Observaciones:

COMPRAVENTA DE LA UNIFICACION. Lote de terreno ubicado en el Sector Santa Marianita de la Parroquia Santa Marianita del Cantón Manta ; ÁREA TOTAL: SEISCIENTOS NOVENTA Y SIETE METROS CUADRADOS CON SIETE CENTÍMETROS CUADRADOS. LA COMPRADORA DE ESTADO CIVIL CASADA CON EL SEÑOR DETLEV LUECK.

b.- Apellidos, Nombres y Domicilio de las Partes:

Calidad	Cédula/RUC	Nombres y/o Razón Social	Estado Civil	Ciudad	Dirección Domicilio
COMPRADOR	1304005927	DELGADO ROMO TANIA ALEXANDRA	CASADO(A)	MANTA	MANTA
VENDEDOR	1303289902	BRAVO TUAREZ FELIX AGUSTIN	SOLTERO(A)	MANTA	MANTA

c.- Esta inscripción se refiere a la(s) que consta(n) en:

Libro	Número Inscripción	Fecha Inscripción	Folio Inicial	Folio Final
COMPRA VENTA	694	07/mar/2016	18 190	18 215

Empresa Pública Municipal Registro de la Propiedad de Manta-EP
Fecha: 23 ABR 2018 HORA: ----

Registro de : COMPRA VENTA

[7 / 14] COMPRA VENTA

Inscrito el : martes, 01 de noviembre de 2016 **Número de Inscripción:** 3222 Tomo:
Nombre del Cantón: MANTA **Número de Repertorio:** 6459 Folio Inicial:74 595
Oficina donde se guarda el original: NOTARIA SEGUNDA Folio Final 74 614

Cantón Notaría: MANTA
Escritura/Juicio/Resolución:
Fecha de Otorgamiento/Providencia: jueves, 20 de octubre de 2016
Fecha Resolución:
a.- Observaciones:

Compraventa de lote de terreno ubicado en el Sector Santa Marianita, de la parroquia Santa Marianita del Cantón Manta con una Superficie total de Quinientos Veintiocho coma noventa y ocho metros cuadrados.

b.- Apellidos, Nombres y Domicilio de las Partes:

Calidad	Cédula/RUC	Nombres y/o Razón Social	Estado Civil	Ciudad	Dirección Domicilio
COMPRADOR	1304022021001	VERA CEDEÑO FABRIZIO ALEJANDRO	SOLTERO(A)	MANTA	
VENDEDOR	1303289902	BRAVO TUAREZ FELIX AGUSTIN	SOLTERO(A)	MANTA	MANTA

c.- Esta inscripción se refiere a la(s) que consta(n) en:

Libro	Número Inscripción	Fecha Inscripción	Folio Inicial	Folio Final
COMPRA VENTA	694	07/mar/2016	18.190	18 215

Registro de : COMPRA VENTA

[8 / 14] COMPRA VENTA

Inscrito el : viernes, 25 de noviembre de 2016 **Número de Inscripción:** 3520 Tomo
Nombre del Cantón: MANTA **Número de Repertorio:** 7024 Folio Inicial 81.263
Oficina donde se guarda el original: NOTARIA SEGUNDA Folio Final:81 287
Cantón Notaría: MANTA
Escritura/Juicio/Resolución:
Fecha de Otorgamiento/Providencia: viernes, 11 de noviembre de 2016
Fecha Resolución:
a.- Observaciones:

COMPRAVENTAUna parte del lote de terreno ubicado en el Sector Santa Marianita de la parroquia Santa Marianita del cantón Manta. Con una superficie total de QUINIENTOS CUARENTA Y SIETE COMA NOVENTA Y SIETE METROS CUADRADOS

b.- Apellidos, Nombres y Domicilio de las Partes:

Calidad	Cédula/RUC	Nombres y/o Razón Social	Estado Civil	Ciudad	Dirección Domicilio
COMPRADOR	1302324429	ZEVALLOS MORENO PATRICIO HERNAN	CASADO(A)	MANTA	
COMPRADOR	1303429268	AVILA GILER JANETH MARIA VIOLETA	CASADO(A)	MANTA	
VENDEDOR	1303289902	BRAVO TUAREZ FELIX AGUSTIN	SOLTERO(A)	MANTA	MANTA

c.- Esta inscripción se refiere a la(s) que consta(n) en:

Libro	Número Inscripción	Fecha Inscripción	Folio Inicial	Folio Final
COMPRA VENTA	694	07/mar/2016	18 190	18 215

Registro de : COMPRA VENTA

[9 / 14] COMPRA VENTA

Inscrito el : lunes, 19 de diciembre de 2016 **Número de Inscripción:** 3775 Tomo:
Nombre del Cantón: MANTA **Número de Repertorio:** 7580 Folio Inicial:87 611
Oficina donde se guarda el original: NOTARIA SEGUNDA Folio Final.87 634
Cantón Notaría: MANTA
Escritura/Juicio/Resolución:
Fecha de Otorgamiento/Providencia: miércoles, 07 de diciembre de 2016
Fecha Resolución:
a.- Observaciones:

Compraventa de lote de terreno ubicado en el sector Santa Marianita de la parroquia Santa Marianita del Cantón

Empresa Pública Municipal Registro de la Propiedad de Manta-EP
Fecha: 23 ABR 2018 HORA:

Manta con una superficie total de QUINIENTOS TREINTA Y SIETE COMA SESENTA Y UN METROS CUADRADOS. El comprador Alejandro Vera Zambrano representado por Sr. Fabrizio Alejandro Vera Cedeño.

b.- Apellidos, Nombres y Domicilio de las Partes:

Calidad	Cédula/RUC	Nombres y/o Razón Social	Estado Civil	Ciudad	Dirección Domicilio
COMPRADOR	1311963506	VERA ZAMBRANO ALEJANDRO	SOLTERO(A)	MANTA	MANTA
VENDEDOR	1303289902	BRAVO TUAREZ FELIX AGUSTIN	SOLTERO(A)	MANTA	MANTA

c.- Esta inscripción se refiere a la(s) que consta(n) en:

Libro	Número Inscripción	Fecha Inscripción	Folio Inicial	Folio Final
COMPRA VENTA	694	07/mar/2016	18 190	18 215

Registro de : COMPRA VENTA

[10 / 14] COMPRA VENTA

Inscrito el : martes, 18 de abril de 2017 **Número de Inscripción:** 1209 Tomo:

Nombre del Cantón: MANTA **Número de Repertorio:** 2422 Folio Inicial:30.753

Oficina donde se guarda el original: NOTARIA SEGUNDA Folio Final 30 775

Cantón Notaría: MANTA

Escritura/Juicio/Resolución:

Fecha de Otorgamiento/Providencia: martes, 14 de marzo de 2017

Fecha Resolución:

a.- Observaciones:

Compraventa relacionada con un lote de terreno ubicado en el Sector Santa Marianita de la Parroquia Santa Marianita del Cantón Manta, desmembrado del adquirido en mayor dimensión, según la autorización de Subdivisión número cero cinco seis-B cero uno cinco seis nueve cuatro, emitida por el Municipio de Manta, el mismo que tiene las siguientes medidas y linderos: FRENTE. Cuarenta y nueve coma sesenta y cuatro metros, lindera con calle pública planificada. ATRAS: Sesenta y cuatro coma cuarenta metros, lindera con área de protección del rio Pacoche. COSTADO DERECHO: Veinte coma ochenta y nueve metros. Área a desmembrar a favor de Brent Douglas Edgington. COSTADO IZQUIERDO: Cincuenta y cinco coma ochenta metros, Propiedad de Herederos Zambrano. Con una área total de MIL NOVECIENTOS OCHENTA Y NUEVE COMA TREINTA Y TRES METROS CUADRADOS.

b.- Apellidos, Nombres y Domicilio de las Partes:

Calidad	Cédula/RUC	Nombres y/o Razón Social	Estado Civil	Ciudad	Dirección Domicilio
COMPRADOR	1704206653	ZAMBRANO ALAVA VIRGINIA ACILIA	SOLTERO(A)	MANTA	
VENDEDOR	1303289902	BRAVO TUAREZ FELIX AGUSTIN	SOLTERO(A)	MANTA	MANTA

c.- Esta inscripción se refiere a la(s) que consta(n) en:

Libro	Número Inscripción	Fecha Inscripción	Folio Inicial	Folio Final
COMPRA VENTA	694	07/mar/2016	18 190	18 215

Registro de : COMPRA VENTA

[11 / 14] COMPRA VENTA

Inscrito el : martes, 23 de mayo de 2017 **Número de Inscripción:** 1525 Tomo 1

Nombre del Cantón: MANTA **Número de Repertorio:** 3230 Folio Inicial:39 204

Oficina donde se guarda el original: NOTARIA SEGUNDA Folio Final:39.239

Cantón Notaría: MANTA

Escritura/Juicio/Resolución:

Fecha de Otorgamiento/Providencia: lunes, 13 de marzo de 2017

Fecha Resolución:

a.- Observaciones:

Empresa Pública Municipal Registro de la Propiedad de Manta EP
Fecha: 23 MAR 2018 HORA:

El Comprador Albert Francis Xavier Pereira, representado por el Señor Edgington Brent Douglas .-Un lote de terreno ubicado en el Sector Santa Marianita de la Parroquia Santa Marianita del Cantón Manta. con un área total

de QUINIENTOS CINCUENTA Y OCHO COMA CINCUENTA METROS CUADRADOS.

b.- Apellidos, Nombres y Domicilio de las Partes:

Calidad	Cédula/RUC	Nombres y/o Razón Social	Estado Civil	Ciudad	Dirección Domicilio
COMPRADOR	HB897799	PEREIRA ALBERT FRANCIS XAVIER	SOLTERO(A)	MANTA	MANTA
VENDEDOR	1303289902	BRAVO TUAREZ FELIX AGUSTIN	SOLTERO(A)	MANTA	MANTA

c.- Esta inscripción se refiere a la(s) que consta(n) en:

Libro	Número Inscripción	Fecha Inscripción	Folio Inicial	Folio Final
COMPRA VENTA	694	07/mar/2016	18 190	18 215

Registro de : COMPRA VENTA

[12 / 14] COMPRA VENTA

Inscrito el : lunes, 25 de septiembre de 2017 **Número de Inscripción:** 2945 Tomo

Nombre del Cantón: MANTA **Número de Repertorio:** 7322 Folio Inicial.76.783

Oficina donde se guarda el original: NOTARIA SEGUNDA Folio Final.76.814

Cantón Notaría: MANTA

Escritura/Juicio/Resolución:

Fecha de Otorgamiento/Providencia: lunes, 14 de agosto de 2017

Fecha Resolución:

a.- Observaciones:

COMPRAVENTA Y UNIFICACION, Unificación de dos lotes de terrenos ubicados en el Sector Santa Marianita de la Parroquia Santa Marianita del Cantón Manta; que unidos entre si forman un solo cuerpo cierto, el mismo que tiene las siguientes medidas y linderos: FRENTE: cinco metros, lindera con calle publica planificada; ATRÁS: cinco metros, lindera con propiedad de Susana Roca Andrade; COSTADO DERECHO: veintiocho coma treinta y un metros, área sobrante; y, COSTADO IZQUIERDO: veintiocho coma once metros, propiedad de Tania Delgado Romo, área total: CIENTO CUARENTA COMA NOVENTA Y CUATRO METROS CUADRADOS. La venta se la realiza como cuerpo cierto.

b.- Apellidos, Nombres y Domicilio de las Partes:

Calidad	Cédula/RUC	Nombres y/o Razón Social	Estado Civil	Ciudad	Dirección Domicilio
COMPRADOR	1304005927	DELGADO ROMO TANIA ALEXANDRA	CASADO(A)	MANTA	MANTA
VENDEDOR	1303289902	BRAVO TUAREZ FELIX AGUSTIN	SOLTERO(A)	MANTA	MANTA

Registro de : COMPRA VENTA

[13 / 14] COMPRA VENTA

Inscrito el : jueves, 14 de diciembre de 2017 **Número de Inscripción:** 3962 Tomo

Nombre del Cantón: MANTA **Número de Repertorio:** 9761 Folio Inicial

Oficina donde se guarda el original: NOTARIA SEGUNDA Folio Final

Cantón Notaría: MANTA

Escritura/Juicio/Resolución:

Fecha de Otorgamiento/Providencia: viernes, 22 de septiembre de 2017

Fecha Resolución:

a.- Observaciones:

Compraventa de lote de terreno ubicado en el sector Santa Marianita de la parroquia Santa Marianita del Cantón Manta. El Comprador Sr. Edgintón Brent Douglas Casado con Lisa Doreen Delauniere

b.- Apellidos, Nombres y Domicilio de las Partes:

Calidad	Cédula/RUC	Nombres y/o Razón Social	Estado Civil	Ciudad	Dirección Domicilio
COMPRADOR	0960029098	BRENT DOUGLAS EDGINGTON	CASADO(A)	MANTA	SANTA MARIANITA LA TRAVESIA
VENDEDOR	1303289902	BRAVO TUAREZ FELIX AGUSTIN	SOLTERO(A)	MANTA	MANTA

Empresa Pública Municipal Registro de la Propiedad de Manta-EP
Fecha: 23 ABR 2018 HORA:

Registro de : SENTENCIA

[14 / 14] SENTENCIA

Inscrito el : lunes, 05 de marzo de 2018 **Número de Inscripción:** 45 Tomo

Nombre del Cantón: MANTA **Número de Repertorio:** 1588 Folio Inicial 1096

Oficina donde se guarda el original: NOTARIA SEXTA Folio Final 1045

Cantón Notaría: MANTA

Escritura/Juicio/Resolución:

Fecha de Otorgamiento/Providencia: viernes, 02 de marzo de 2018

Fecha Resolución:

a.- Observaciones:

Sentencia de Posesión Efectiva de bienes dejados por Félix Agustin Bravo Tuárez, sin perjuicio de los Derechos de Terceros.

b.- Apellidos, Nombres y Domicilio de las Partes:

Calidad	Cédula/RUC	Nombres y/o Razón Social	Estado Civil	Ciudad	Dirección Domicilio
BENEFICIARIO	1312040825	BRAVO ZAMBRANO KARLA VIRGINIA	SOLTERA	MANTA	
BENEFICIARIO	1312040817	BRAVO ZAMBRANO YADIRA BETZABETH	CASADO(A)	MANTA	
CAUSANTE	1303289902	BRAVO TUAREZ FELIX AGUSTIN	NO DEFINIDO	MANTA	MANTA

c.- Esta inscripción se refiere a la(s) que consta(n) en:

Libro	Número Inscripción	Fecha Inscripción	Folio Inicial	Folio Final
COMPRA VENTA	3879	23/dic/2013	77 391	77 400
COMPRA VENTA	3147	25/oct/2016	72 997	73 041

TOTAL DE MOVIMIENTOS CERTIFICADOS:

Libro	Número de Inscripciones
COMPRA VENTA	13
SENTENCIA	1
<< T o t a l I n s c r i p c i o n e s >>	**14**

Los movimientos Registrales que constan en esta Ficha son los únicos que se refieren al predio que se certifica.

Cualquier enmendadura, alteración o modificación al texto de este certificado lo invalida.

Emitido a las : 10:01:25 del lunes, 23 de abril de 2018

A peticion de: BRAVO ZAMBRANO YADIRA BETZABETH

Elaborado por :MARIA ASUNCIÓN CEDEÑO CHAVEZ

1306998822

Validez del Certificado 30 días, Excepto que se diera un traspaso de dominio o se emitiera un gravamen.

AB. LUIS EDUARDO CEDEÑO GAVILANEZ

Firma del Registrador (E)

El interesado debe comunicar cualquier error en este Documento al Registrador de la Propiedad

Empresa Pública Municipal Registro de la Propiedad de Manta EP

Fecha: 23 ABR 2018 HORA:

0000045082

GOBIERNO AUTÓNOMO DESCENTRALIZADO MUNICIPAL DEL CANTÓN MANTA

DIRECCION DE PLANIFICACION Y ORDENAMIENTO TERRITORIAL
PARTICION EXTRAJUDICIAL
No. 032-19880-A

(Para efectos de celebración de escrituras, este documento solo tendrá validez si está acompañado de la autorización para escrituras emitida por esta Dirección).

A solicitud de Yadira Betzabeth y Karla Virginia Bravo Zambrano, en sus calidades de herederos de Félix Agustín Bravo Tuarez; la Dirección de Planificación y Ordenamiento Territorial aprueba la Partición Extrajudicial del terreno de propiedad de los herederos de FELIX AGUSTIN BRAVO TUAREZ, con código catastral 4-13-08-47-000, ubicado en el sector Santa Marianita de la parroquia Santa Marianita del cantón Manta, lote que tuvo un área total de 8.200,00m2.

AREA TOTAL ESCRITURA (compraventa unificación y terminación comunidad hereditaria, protocolizada Notaria Segunda Manta el 25 febrero 2016 e inscrita en el Registro Propiedad Manta el 7 marzo 2016: 8.200,00m2

Norte (Costado derecho) 98,50m.- lindera Milton de la Cadena

Sur (Costado izquierdo): 63,00m.- lindera Susana Roca Andrade; mas ángulo hacia el Costado izquierdo con 16,80m.- lindera calle Pública; mas ángulo hacia la parte de atrás con 55,80m.- lindera herederos Zambrano

Este (Atrás): 38,00m. + 64,40m. - lindera rio Pacoche

Oeste (Frente): 44,00m. + 216,60m.- lindera calle Pública

AREA LOTES VENDIDOS CON ESCRITURA E INSCRITOS (7 lotes):	**5.853,83m2**
Tania Delgado Romo; compraventa Notaria 2° Manta 15/04/16, inscrita Registro Propiedad Manta 25/05/16:	471,54m2
Tania Delgado Romo; compraventa Notaria 2° Manta 15/04/16, inscrita Registro Propiedad Manta 25/05/16:	697,07m2
Fabrizio Vera Cedeño; compraventa Notaria 2° Manta 20/10/16, inscrita Registro Propiedad Manta 01/11/16:	528,98m2
Patricio Zevallos Moreno; compraventa Notaria 2° Manta 11/11/15, inscrita Registro Propiedad Manta 25/11/16:	547,97m2
Alejandro Vera Zambrano; compraventa Notaria 2° Manta 17/12/16, inscrita Registro Propiedad Manta 19/12/16:	537,61m2
Virginia Zambrano Álava; compraventa Notaria 2° Manta 14/03/17, inscrita Registro Propiedad Manta 18/04/17:	1.989,33m2
Francis Pereira Albert; compraventa Notaria 2° Manta 13/03/17, inscrita Registro Propiedad Manta 23/05/17:	558,50m2
Tania Delgado Romo; compraventa Notaria 2° Manta 14/08/17, inscrita Registro Propiedad Manta 25/09/17:	140,94m2
Brent Douglas Edginton; compraventa Notaria 2° Manta 22/09/17, inscrita Registro Propiedad Manta 14/12/17:	381,89m2

AREA DESTINADA CALLE PLANIFICADA: 974,18m2

PORCENTAJE QUE LE CORRESPONDE A CADA UNO DE LOS BENEFICIARIOS: (Escritura Sentencia Posesión Efectiva, celebrada Notaria Sexta de Manta el 2 de marzo de 2018 e inscrita en el Registro de la Propiedad de Manta el 5 de marzo de 2018 de los bienes dejados por Félix Agustín Bravo Tuarez, por un área de 1.371,99m2 = 100,00%

BRAVO ZAMBRANO KARLA VIRGINIA (c.c. 131204082-5), hija heredera con 50,00%

BRAVO ZAMBRANO YADIRA BETZABETH (c.c. 131204081-7), hija heredera con 50,00%

La partición Extrajudicial debe realizarse en los porcentajes antes detallados y a cada uno de los herederos antes indicados y en calidad de cuerpo cierto.

Nota:

.- Para efecto del cobro de impuestos municipales, el Articulo 528 del COOTAD manifiesta sobre: "Otras adjudicaciones causantes de alcabalas" . Las adjudicaciones que se hicieron como consecuencia de particiones entre herederos y legatarios, socios y, en general entre copropietarios se consideran sujetas a este impuesto en la parte pertinente en que las adjudicaciones excedan de la cuota a la que cada condómino o socio tiene derecho.

.- El Articulo 534 del COOTAD sobre exenciones establece: "Quedan exentos del pago de este impuesto: Numeral d). Las adjudicaciones por particiones o disolución de sociedades.

Manta, 27 de Abril de 2018

NOTA: El presente documento es resultado del análisis eminentemente técnico y se emite de acuerdo a la documentación requerida para el trámite y la inspección al predio que indica de buena fe el solicitante; por lo cual salvamos error u omisión, eximiendo de responsabilidad al certificante, si se comprobare que se han presentado datos falsos o representaciones gráficas erróneas, en las solicitudes correspondientes.

Arq. Juvenal Zambrano Orejuela
DIRECTOR DE PLANIFICACION Y ORDENAMIENTO TERRITORIAL

gaag

0000045083

GOBIERNO AUTÓNOMO DESCENTRALIZADO MUNICIPAL DEL CANTÓN MANTA

DIRECCION DE PLANIFICACION Y ORDENAMIENTO TERRITORIAL
APROBACION DE SUBDIVISION PARTICION
No. 032-19880-A

(Para efectos de celebración de escrituras, este documento solo tendrá validez si está acompañado de la autorización para escrituras emitida por esta Dirección).

A solicitud de Yadira Betzabeth y Karla Virginia Bravo Zambrano, en sus calidades de herederos de Félix Agustín Bravo Tuarez; la Dirección de Planificación y Ordenamiento Territorial aprueba la Subdivisión Partición del terreno de propiedad de los herederos de FELIX AGUSTIN BRAVO TUAREZ, con código catastral 4-13-08-47-000, ubicado en el sector Santa Marianita de la parroquia Santa Marianita del cantón Manta, lote que tuvo un área total de 8.200,00m2.

AREA TOTAL ESCRITURA (compraventa unificación y terminación comunidad hereditaria, protocolizada Notaria Segunda Manta el 25 febrero 2016 e inscrita en el Registro Propiedad Manta el 7 marzo 2016: 8.200,00m2

Norte (Costado derecho) 98,50m.- lindera Milton de la Cadena
Sur (Costado izquierdo): 63,00m.- lindera Susana Roca Andrade; mas ángulo hacia el Costado izquierdo con 16,80m.- lindera calle Pública; mas ángulo hacia la parte de atrás con 55,80m.- lindera herederos Zambrano
Este (Atrás): 38,00m. + 64,40m. - lindera rio Pacoche
Oeste (Frente): 44,00m. + 216,60m.- lindera calle Pública

AREA LOTES VENDIDOS CON ESCRITURA E INSCRITOS (7 lotes):	**5.853,83m2**
Tania Delgado Romo; compraventa Notaria 2° Manta 15/04/16, inscrita Registro Propiedad Manta 25/05/16:	471,54m2
Tania Delgado Romo; compraventa Notaria 2° Manta 15/04/16, inscrita Registro Propiedad Manta 25/05/16:	697,07m2
Fabrizio Vera Cedeño; compraventa Notaria 2° Manta 20/10/16, inscrita Registro Propiedad Manta 01/11/16:	528,98m2
Patricio Zevallos Moreno; compraventa Notaria 2° Manta 11/11/15, inscrita Registro Propiedad Manta 25/11/16:	547,97m2
Alejandro Vera Zambrano; compraventa Notaria 2° Manta 17/12/16, inscrita Registro Propiedad Manta 19/12/16:	537,61m2
Virginia Zambrano Álava; compraventa Notaria 2° Manta 14/03/17, inscrita Registro Propiedad Manta 18/04/17:	1.989,33m2
Francis Pereira Albert; compraventa Notaria 2° Manta 13/03/17, inscrita Registro Propiedad Manta 23/05/17:	558,50m2
Tania Delgado Romo; compraventa Notaria 2° Manta 14/08/17, inscrita Registro Propiedad Manta 25/09/17:	140,94m2
Brent Douglas Edginton; compraventa Notaria 2° Manta 22/09/17, inscrita Registro Propiedad Manta 14/12/17:	381,89m2

AREA DESTINADA CALLE PLANIFICADA: 974,18m2

AREA ADJUDICAR A LOS HEREDEROS KARLA VIRGINIA BRAVO ZAMBRANO Y YADIRA BETZABETH BRAVO ZAMBRANO (c.c. 4-13-08-47-000) 1.371,99m2

Frente: 47,37m. + arco con 3,21m.- lindera calle Publica planificada
Atrás: 44,41m.- lindera Susana Roca Andrade
Costado derecho: 28,39m.- lindera calle Pública planificad
Costado izquierdo: 28,31m.- lindera Tania Delgado Domo

Manta, 27 de Abril de 2018

NOTA: El presente documento es resultado del análisis eminentemente técnico y se emite de acuerdo a la documentación requerida para el trámite y la inspección al predio que indica de buena fe el solicitante, por lo cual salvamos error u omision, eximiendo de responsabilidad al certificante, si se comprobare que se han presentado datos falsos o representaciones gráficas erróneas, en las solicitudes correspondientes

Arq. Juvenal Zambrano Orejuela
DIRECTOR DE PLANIFICACION Y ORDENAMIENTO TERRITORIAL
gaag

CUERPO DE BOMBEROS DE MANTA

Emergencia Teléfono: 911

RUC: 1360020070001
Dirección: Avenida 11 entre Calles 11 y 12
Teléfono: 2621777 - 2611747
Manta - Manabí

COMPROBANTE DE PAGO 000082158

CERTIFICADO DE SOLVENCIA

0000045084

1303289902001

DATOS DEL CONTRIBUYENTE

C.I. / R.U.C.:
NOMBRES: BRAVO TUAREZ FELIX AGUSTIN
RAZÓN SOCIAL: PARROQUIA SANTA MARIANITA
DIRECCIÓN:

DATOS DEL PREDIO

CLAVE CATASTRAL:
AVALÚO PROPIEDAD:
DIRECCIÓN PREDIO:

REGISTRO DE PAGO

Nº PAGO: 555920
CAJA: VERONICA CUENCA VINCES
FECHA DE PAGO: 01/03/2018 09:03:59

AREA DE SELLO

TESORERIA DEL CUERPO DE BOMBEROS MANTA

VALOR	DESCRIPCIÓN	VALOR
		3.00
		3.00
	TOTAL A PAGAR	

VALIDO HASTA: miércoles, 30 de mayo de 2018
CERTIFICADO DE SOLVENCIA CLAVE # 4130847000

Dr. Fernando Velez C. MANTA - NOTARIA

ORIGINAL CLIENTE

ESTE COMPROBANTE NO TENDRÁ VALIDEZ SIN EL REGISTRO DE PAGO

GOBIERNO AUTÓNOMO DESCENTRALIZADO MUNICIPAL DEL CANTÓN MANTA

DIRECCION DE PLANIFICACION Y ORDENAMIENTO TERRITORIAL
PARTICION EXTRAJUDICIAL
No. 032-19880-A

(Para efectos de celebración de escrituras, este documento solo tendrá validez si está acompañado de la autorización para escrituras emitida por esta Dirección).

A solicitud de Yadira Betzabeth y Karla Virginia Bravo Zambrano, en sus calidades de herederos de Félix Agustín Bravo Tuarez; la Dirección de Planificación y Ordenamiento Territorial aprueba la Partición Extrajudicial del terreno de propiedad de los herederos de FELIX AGUSTIN BRAVO TUAREZ, con código catastral 4-13-08-47-000, ubicado en el sector Santa Marianita de la parroquia Santa Marianita del cantón Manta, lote que tuvo un área total de 8.200,00m2.

AREA TOTAL ESCRITURA (compraventa unificación y terminación comunidad hereditaria, protocolizada Notaria Segunda Manta el 25 febrero 2016 e inscrita en el Registro Propiedad Manta el 7 marzo 2016: 8.200,00m2

Norte (Costado derecho) 98,50m.- lindera Milton de la Cadena

Sur (Costado izquierdo): 63,00m.- lindera Susana Roca Andrade; mas ángulo hacia el Costado izquierdo con 16,80m.- lindera calle Pública; mas ángulo hacia la parte de atrás con 55,80m.- lindera herederos Zambrano

Este (Atrás): 38,00m. + 64,40m. - lindera rio Pacoche

Oeste (Frente): 44,00m. + 216,60m.- lindera calle Pública

AREA LOTES VENDIDOS CON ESCRITURA E INSCRITOS (7 lotes):	**5.853,83m2**
Tania Delgado Romo; compraventa Notaria 2º Manta 15/04/16, inscrita Registro Propiedad Manta 25/05/16:	471,54m2
Tania Delgado Romo; compraventa Notaria 2º Manta 15/04/16, inscrita Registro Propiedad Manta 25/05/16:	697,07m2
Fabrizio Vera Cedeño; compraventa Notaria 2º Manta 20/10/16, inscrita Registro Propiedad Manta 01/11/16:	298,28m2
Patricio Zevallos Moreno; compraventa Notaria 2º Manta 11/11/15, inscrita Registro Propiedad Manta 25/11/16:	547,97m2
Alejandro Vera Zambrano; compraventa Notaria 2º Manta 17/12/16, inscrita Registro Propiedad Manta 19/12/16:	537,61m2
Virginia Zambrano Álava; compraventa Notaria 2º Manta 14/03/17, inscrita Registro Propiedad Manta 18/04/17:	1.989,33m2
Francis Pereira Albert; compraventa Notaria 2º Manta 13/03/17, inscrita Registro Propiedad Manta 23/05/17:	558,50m2
Tania Delgado Romo; compraventa Notaria 2º Manta 14/08/17, inscrita Registro Propiedad Manta 25/09/17:	140,94m2
Brent Douglas Edginton; compraventa Notaria 2º Manta 22/09/17, inscrita Registro Propiedad Manta 14/12/17:	381,89m2

PORCENTAJE QUE LE CORRESPONDE A CADA UNO DE LOS BENEFICIARIOS: (Escritura Sentencia Posesión Efectiva, celebrada Notaria Sexta de Manta el 2 de marzo de 2018 e inscrita en el Registro de la Propiedad de Manta el 5 de marzo de 2018 de los bienes dejados por Félix Agustín Bravo Tuarez, por un área de 1.371,99m2 = 100,00%

BRAVO ZAMBRANO KARLA VIRGINIA (c.c. 131204082-5), hija heredera con 50,00%

BRAVO ZAMBRANO YADIRA BETZABETH (c.c. 131204081-7), hija heredera con 50,00%

La partición Extrajudicial debe realizarse en los porcentajes antes detallados y a cada uno de los herederos antes indicados y en calidad de cuerpo cierto.

Nota:

.- Para efecto del cobro de impuestos municipales, el Articulo 528 del COOTAD manifiesta sobre: "Otras adjudicaciones causantes de alcabalas" . Las adjudicaciones que se hicieron como consecuencia de particiones entre herederos y legatarios, socios y, en general entre copropietarios se consideran sujetas a este impuesto en la parte pertinente en que las adjudicaciones excedan de la cuota a la que cada condómino o socio tiene derecho.

.- El Articulo 534 del COOTAD sobre exenciones establece: "Quedan exentos del pago de este impuesto: Numeral d). Las adjudicaciones por particiones o disolución de sociedades.

Manta, 27 de Abril de 2018

NOTA: El presente documento es resultado del análisis eminentemente técnico y se emite de acuerdo a la documentación requerida para el trámite y la inspección al predio que indica de buena fe el solicitante; por lo cual salvamos error u omisión, eximiendo de responsabilidad al certificante, si se comprobare que se han presentado datos falsos o representaciones gráficas erróneas, en las solicitudes correspondientes.

Arq. Juvenal Zambrano Orejuela
DIRECTOR DE PLANIFICACION Y ORDENAMIENTO TERRITORIAL
gaag

Dr. Fernando Vela N. C. MANTA - NOTARIA

0000045085

CERTIFICADO DE AVALÚO

GOBIERNO AUTÓNOMO DESCENTRALIZADO MUNICIPAL DEL CANTÓN MANTA

Nº CERTIFICACIÓN: 0000151582
Nº ELECTRÓNICO : 57596

DIRECCIÓN DE AVALÚOS, CATASTRO Y REGISTROS

Fecha: Miercoles, 02 de Mayo de 2018

El suscrito Director de Avalúos, Catastros y Registros Certifica: Que revisando el Catastro de Predios en vigencia, en el archivo existente se constató que:

ESPECIE VALORADA
USD 1,25

Nº 0151582

DATOS DE LA CLAVE CATASTRAL

El predio de la clave: 4-13-08-47-000

Ubicado en: PARROQUIA SANTA MARIANITA

ÁREA TOTAL DEL PREDIO SEGÚN ESCRITURA

Área Total de Predio: 1371.99

PROPIETARIOS	
Documento de Indentidad	Propietario
1303289902	**BRAVO TUAREZ-FELIX AGUSTIN**

CUYO AVALÚO VIGENTE EN DÓLARES ES DE:

TERRENO:	54879.6
CONSTRUCCIÓN:	0
AVALÚO TOTAL:	54879.6
SON:	CINCUENTA Y CUATRO MIL OCHOCIENTOS SETENTA Y NUEVE DÓLARES CON SESENTA CENTAVOS

"Este documento no constituye reconocimiento, fraccionamiento u otorgamiento de la titularidad del predio; solo expresa el valor de suelo actual de acuerdo a la Ordenanza de Aprobación del Plano del Valor del Suelo, sancionada el 17 de diciembre del año 2015, conforme a lo establecido en la Ley, que rige para el Bienio 2018 – 2019".

C.P.A. Javier Cevallos Morejón
Director de Avaluos, Catastros y Registro (E)

Impreso por Solórzano García Ana Gabriela , 2018-05-02 11:43:49.

Dr. Fernando Vélez C. MANTA - NOTARIA 6

0000151582

#MANTADIGITAL
Conectándote a manta

GOBIERNO AUTÓNOMO DESCENTRALIZADO MUNICIPAL
DEL CANTÓN MANTA

ESPECIE VALORADA
USD 1,25

Nº 001899

LA DIRECCIÓN FINANCIERA DEL GOBIERNO AUTÓNOMO DESCENTRALIZADO MUNICIPAL DEL CANTÓN MANTA

A petición verbal de parte interesada, CERTIFICA: Que revisado el Catastro de Predios URBANO en vigencia, se encuentra registrada una propiedad que consiste en SOLAR perteneciente a BRAVO TUAREZ FELIX AGUSTIN ubicada PARROQUIA SANTA MARIANITA cuyo AVALUO COMERCIAL PRESENTE asciende a la cantidad de $54879.60 CINCUENTA Y CUATRO MIL OCHOCIENTOS SETENTA Y NUEVE DOLARES 60/100.

CERTIFICADO OTORGADO PARA TRÁMITE DE PARTICION EXTRAJUDICIAL

DANIEL SALDARRIAGA

Manta, 02 DE MAYO 2018

Director Financiero Municipal

NOTARIA 6

0000045086

GOBIERNO AUTÓNOMO DESCENTRALIZADO MUNICIPAL
DEL CANTÓN MANTA

DIRECCIÓN DE PLANEAMIENTO URBANO

ESPECIE VALORADA
USD 1,25

AUTORIZACION

Nº 0065067

N°. 032-19880-A

La Dirección de Planificación y Ordenamiento Territorial, autoriza a **KARLA VIRGINIA BARVO ZAMBRANO** (c.c. 131204082-5) y **YADIRA BETZABETH BRAVO ZAMBRANO** (c.c. 131204081-7), para que celebre Escritura sobre el área sobrante (100,00%) del terreno de propiedad de los herederos de FELIX AGUSTIN BRAVO TUAREZ, de acuerdo a la Partición Extrajudicial # 032-19880 y Subdivisión Partición # 032-19880, lote con código catastral 4-13-08-47-000, ubicado en las calles Publicas planificadas del sector Santa Marianita de la parroquia Santa Marianita del cantón Manta, con las siguientes medidas y linderos:

Frente: 47,37m. + arco con 3,21m.- lindera calle Publica planificada
Atrás: 44,41m.- lindera Susana Roca Andrade
Costado derecho: 28,39m.- lindera calle Pública planificada
Costado izquierdo: 28,31m.- lindera Tania Delgado Domo

AREA TOTAL: 1.371,99m2

Manta, abril 27 de 2018

GOBIERNO AUTÓNOMO DESCENTRALIZADO MUNICIPAL DEL CANTÓN MANTA
DIRECCIÓN DE PLANIFICACIÓN Y ORDENAMIENTO TERRITORIAL

Arq. Juvenal Zambrano Orejuela
DIRECTOR DE PLANIFICACION Y ORDENAMIENTO TERRITORIAL

El presente documento se emite de acuerdo a la documentación requerida para el trámite y a inspección en el lugar que indica de buena fe el solicitante; por lo cual salvamos error u omisión, eximiendo de responsabilidad al certificante, si se comprobare que se han presentado datos falsos o representaciones gráficas erróneas, en las solicitudes correspondientes.

Dr. Fernando Vera C. MANTA - NOTARIA

GOBIERNO AUTÓNOMO DESCENTRALIZADO MUNICIPAL
DEL CANTÓN MANTA

ESPECIE VALORADA
USD 1,25

Nº 120545

LA TESORERÍA DEL GOBIERNO AUTÓNOMO DESCENTRALIZADO MUNICIPAL DEL CANTÓN MANTA

A petición verbal de parte interesada. CERTIFICA: Que revisado el archivo de la Tesorería Municipal que corre a mi cargo, no se ha encontrado ningún Título de Crédito pendiente de pago por concepto de Impuestos, Tasas y Tributos Municipales a cargo de

BRAVO TUAREZ FELIX AGUSTIN

Por consiguiente se establece que no es deudor de esta Municipalidad.

02 MAYO 2018

Manta.

VALIDO PARA LA CLAVE:
4130847000 PARROQUIA SANTA MARIANITA

Manta, dos de Mayo del dos mil dieciocho

GOBIERNO AUTONOMO DESCENTRALIZADO MUNICIPAL DEL CANTON MANTA
CANCELADO
Fecha: Hora:

GOBIERNO AUTONOMO DESCENTRALIZADO MUNICIPAL DEL CANTON MANTA
TESORERIA MUNICIPAL

Dr. Fernando Ver... NOTARIA

REPÚBLICA DEL ECUADOR
Dirección General de Registro Civil, Identificación y Cedulación

Dirección General de Registro Civil, Identificación y Cedulación

0000045087

CERTIFICADO DE DEFUNCIÓN

La Dirección General de Registro Civil, Identificación y Cedulación, en base a la información que tiene registrada, emite el presente certificado:



Nombres y apellidos del/la fallecido/a:

BRAVO TUAREZ FELIX AGUSTIN

NUI/Pasaporte: 1303289902

Sexo: HOMBRE **Edad:** 60

Estado civil: SOLTERO **Nacionalidad:**ECUATORIANA

Fecha de fallecimiento: 4 DE DICIEMBRE DE 2017

Lugar de fallecimiento (país/provincia/cantón/parroquia):

ECUADOR/MANABI/MANTA/MANTA

Fecha de registro de defunción: 4 DE DICIEMBRE DE 2017

Lugar de registro de defunción (país/provincia/cantón/parroquia):

ECUADOR/MANABI/MANTA/MANTA

Tomo / Página / Acta: 63 / 94 / 94

Datos del padre: FELIX BRAVO

Datos de la madre: MARIA MONSERRAT TUAREZ MESA

Nombre del / la cónyuge o conviviente: No Registra

Causas del fallecimiento: HIPERTENSION ARTERIAL, DIABETES MELLITUS , ENFERMEDAD RENAL CRONICA, INFARTO AGUDO DE MIOCARDIO

Dr. Fernando Vera C. MATRIAF

Información certificada a la fecha: 4 DE DICIEMBRE DE 2017

Emisor: MAYRA PATRICIA CARBO VIZUETA - ARCES - MANTA - HOSP.RODRIGUEZ ZAMBRANO

N° de certificado: 175-074-75003

175-074-75003

Ing. Jorge Troya Fuertes
Director General del Registro Civil, Identificación y Cedulación
Documento firmado electrónicamente

La institución o persona ante quien se presente este certificado deberá validarlo en:**https://virtual.registrocivil.gob.ec**, conforme a la LOGIDAC Art. 4, numeral 1 y a la LCE. Vigencia del documento 3 validaciones o 2 meses desde el día de su emisión. En caso de presentar inconvenientes con este documento escriba a **enlinea@registrocivil.gob.ec**

PAGINA EN BLANCO

PAGINA EN BLANCO

REPÚBLICA DEL ECUADOR
Dirección General de Registro Civil, Identificación y Cedulación

Dirección General de Registro Civil, Identificación y Cedulación

0000045088

CERTIFICADO DIGITAL DE DATOS DE IDENTIDAD

Número único de identificación: 1312040817

Nombres del ciudadano: BRAVO ZAMBRANO YADIRA BETZABETH

Condición del cedulado: CIUDADANO

Lugar de nacimiento: ECUADOR/MANABI/MANTA/TARQUI

Fecha de nacimiento: 13 DE SEPTIEMBRE DE 1986

Nacionalidad: ECUATORIANA

Sexo: MUJER

Instrucción: SUPERIOR

Profesión: INGENIERA

Estado Civil: CASADO

Cónyuge: VILLAFUERTE MENENDEZ EDISON MIGUEL

Fecha de Matrimonio: 18 DE ABRIL DE 2011

Nombres del padre: BRAVO TUAREZ FELIX AGUSTIN

Nombres de la madre: ZAMBRANO A VIRGINIA ACILIA

Fecha de expedición: 16 DE FEBRERO DE 2017

Información certificada a la fecha: 22 DE MAYO DE 2018
Emisor: KAREN BERENICE VELEZ ARCE - MANABI-MANTA-NT 6 - MANABI - MANTA

N° de certificado: 184-123-01560

184-123-01560

Ing. Jorge Troya Fuertes
Director General del Registro Civil, Identificación y Cedulación
Documento firmado electrónicamente

La institución o persona ante quien se presente este certificado deberá validarlo en:**https://virtual.registrocivil.gob.ec**, conforme a la LOGIDAC Art. 4, numeral 1 y a la LCE. Vigencia del documento 1 validación o 1 mes desde el día de su emisión. En caso de presentar inconvenientes con este documento escriba a **enlinea@registrocivil.gob.ec**

REPÚBLICA DEL ECUADOR
DIRECCIÓN GENERAL DE REGISTRO CIVIL
IDENTIFICACIÓN Y CEDULACIÓN

No. 131204081-7

CÉDULA DE CIUDADANÍA
APELLIDOS Y NOMBRES
BRAVO ZAMBRANO
YADIRA BETZABETH
LUGAR DE NACIMIENTO
MANABI
MANTA
SANTA MARIANITA
FECHA DE NACIMIENTO 1986-09-13
NACIONALIDAD ECUATORIANA
SEXO MUJER
ESTADO CIVIL CASADO
EDISON MIGUEL
VILLAFUERTE MENENDEZ



INSTRUCCIÓN SUPERIOR
PROFESIÓN / OCUPACIÓN INGENIERA
APELLIDOS Y NOMBRES DEL PADRE
APELLIDOS Y NOMBRES DE LA MADRE
LUGAR Y FECHA DE EXPEDICIÓN
MANTA
2017-02-16
FECHA DE EXPIRACIÓN
2027-02-16

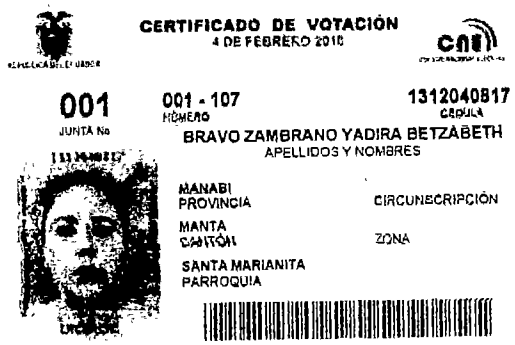

CERTIFICADO DE VOTACIÓN
4 DE FEBRERO 2018

001
JUNTA No

001 - 107
NÚMERO

1312040817
CÉDULA

BRAVO ZAMBRANO YADIRA BETZABETH
APELLIDOS Y NOMBRES

MANABI
PROVINCIA

CIRCUNSCRIPCIÓN

MANTA
CANTÓN

ZONA

SANTA MARIANITA
PARROQUIA



REPÚBLICA DEL ECUADOR
Dirección General de Registro Civil, Identificación y Cedulación

Dirección General de Registro Civil, Identificación y Cedulación

0000045089

CERTIFICADO DIGITAL DE DATOS DE IDENTIDAD

KARLA BRAVO ZAMBRANO.

Número único de identificación: 1312040825

Nombres del ciudadano: BRAVO ZAMBRANO KARLA VIRGINIA

Condición del cedulado: CIUDADANO

Lugar de nacimiento: ECUADOR/MANABI/MANTA/TARQUI

Fecha de nacimiento: 28 DE ABRIL DE 1989

Nacionalidad: ECUATORIANA

Sexo: MUJER

Instrucción: SUPERIOR

Profesión: ECONOMISTA

Estado Civil: SOLTERO

Cónyuge: No Registra

Fecha de Matrimonio: No Registra

Nombres del padre: BRAVO TUAREZ FELIX AGUSTIN

Nombres de la madre: ZAMBRANO ALAVA VIRGINIA ACILIA

Fecha de expedición: 24 DE ABRIL DE 2015

Información certificada a la fecha: 22 DE MAYO DE 2018
Emisor: KAREN BERENICE VELEZ ARCE - MANABI-MANTA-NT 6 - MANABI - MANTA

Dr. Fernando Vele C. MANTA - NOTARIA 6

N° de certificado: 186-123-01516

186-123-01516

Ing. Jorge Troya Fuertes
Director General del Registro Civil, Identificación y Cedulación
Documento firmado electrónicamente

La institución o persona ante quien se presente este certificado deberá validarlo en:**https://virtual.registrocivil.gob.ec**, conforme a la LOGIDAC Art. 4, numeral 1 y a la LCE. Vigencia del documento 1 validación o 1 mes desde el día de su emisión. En caso de presentar inconvenientes con este documento escriba a **enlinea@registrocivil.gob.ec**

REPUBLICA DEL ECUADOR
DIRECCION GENERAL DE REGISTRO CIVIL
IDENTIFICACIÓN Y CEDULACION

CEDULA DE
CIUDADANIA
APELLIDOS Y NOMBRES
BRAVO ZAMBRANO
KARLA VIRGINIA
LUGAR DE NACIMIENTO
MANABI
MANTA
TARQUI
FECHA DE NACIMIENTO 1989-04-20
NACIONALIDAD ECUATORIANA
SEXO F
ESTADO CIVIL SOLTERO

SUPERIOR ECONOMISTA E3342I2224

BRAVO TUAREZ FELIX AGUSTIN

ZAMBRANO ALAVA VIRGINIA ACILIA

MANTA
2015-04-24

2025-04-24

00475692

KARLA BRAVO ZAMBRANO

CERTIFICADO DE VOTACIÓN
4 DE FEBRERO 2018

REPUBLICA DEL ECUADOR

cne

012
JUNTA No

012 - 120
NUMERO

1312040825
CÉDULA

BRAVO ZAMBRANO KARLA VIRGINIA
APELLIDOS Y NOMBRES

MANABI
PROVINCIA

CIRCUNSCRIPCION

MANTA
CANTÓN

ZONA 1

MANTA
PARROQUIA

REFERENDUM
Y CONSULTA
POPULAR 2018

ESTE DOCUMENTO ACREDITA QUE USTED
SUFRAGÓ EN EL REFERENDUM Y
CONSULTA POPULAR 2018

0000045090

NOTARIA SEXTA DE MANTA
FVC
NOTARIO

DILIGENCIA: Tomo nota, de que una vez efectuada la publicación por una sola vez en el periódico "EL MERCURIO" de la ciudad de Manta del día miércoles 25 de abril del 2018, mediante la cual se puso en conocimiento del público la Partición Extrajudicial de Bienes Sucesorios, NO SE HA PRESENTADO OPOSICION ALGUNA, hasta la presente fecha, razón por la cual, en cumplimiento de la facultad a mi otorgada según consta en el numeral 23 del artículo 18 de la Ley Notarial, mediante reforma publicada en el Registro Oficial número 406 de fecha 28 de Noviembre del 2.006, DISPONGO la inscripción de la presente Partición Extrajudicial de Bienes Sucesorios en el Registro de la Propiedad del cantón Manta. Manta, 21 de mayo del 2018.-

DOCTOR JOSE LUIS FERNANDO VELEZ CABEZAS
NOTARIO SEXTO DEL CANTON MANTA

El nota...

Dr. Fernando Vélez C.
MANTA - NOTARIA 6

EL MIERCURIO
30 CENTAVOS
DECANO DE LA PRENSA MANABITA AÑO 93 - N°. 39.465 24 Páginas
Manta, Miércoles 25 de Abril 2018

0000045091

Manta, Miércoles 25 de Abril 2018
EL MIERCURIO
ENTRETENIMIENTO 30

NOTARIA PÚBLICA SEXTA DEL CANTON MANTA
EXTRACTO
DELACION DE BIENES HEREDITARIOS

DOCTOR JOSE LUIS FERNANDO VELEZ CABEZAS, NOTARIO PÚBLICO SEXTO DEL CANTÓN MANTA, CUMPLO EN PONER EN CONOCIMIENTO DEL PÚBLICO PARA LOS EFECTOS DE LA DELACION, QUE EN EL DESPACHO NOTARIAL A MI CARGO, SE HA PRESENTADO LA MINUTA DE **PARTICION VOLUNTARIA Y EXTRAJUDICIAL DE BIENES SUCESORIOS CON BENEFICIO DE INVENTARIO** PARA SER ELEVADA A ESCRITURA PÚBLICA, POR PARTE DE LAS SEÑORAS: **YADIRA BETZABETH BRAVO ZAMBRANO Y KARLA VIRGINIA BRAVO ZAMBRANO,** ÚNICAS HEREDERAS DEL SEÑOR FELIX AGUSTIN BRAVO ZAMBRANO, FALLECIDO EN LA CIUDAD DE MANTA EL CUATRO DE DICIEMBRE DEL AÑO DOS MIL DIECISIETE: QUIENES SON LAS ADQUIRENTES DE LOS DERECHOS Y ACCIONES HEREDITARIOS DETERMINADOS SOBRE LA MASA PARTIBLE DE LOS BIENES ADQUIRIDOS POR EL CAUSANTE Y QUE CONSISTEN EN VARIOS CUERPOS DE TERRENOS QUE A CONTINUACIÓN SE DETALLAN. 1.- UN BIEN INMUEBLE QUE ESTÁ UBICADO EN EL SECTOR EL AROMO DE LA PARROQUIA Y CANTÓN MANTA, EL MISMO QUE TIENE UNA SUPERFICIE TOTAL DE. 3.8620HAS, Y QUE SE ENCUENTRA INSCRITO EN EL REGISTRO DE LA PROPIEDAD DEL CANTÓN MANTA EL 5 DE AGOSTO DEL 2016. 2.- TRES CUERPOS UNIFICADOS QUE SE ENCUENTRAN UBICADOS EN EL SECTOR SANTA MARIANITA DE LA PARROQUIA SANTA MARIANITA DEL CANTÓN MANTA, EL MISMO QUE TIENE UNA SUPERFICIE TOTAL DE. OCHO MIL DOSCIENTOS METROS CUADRADOS, QUE SE ENCUENTRA INSCRITO EN EL REGISTRO DE LA PROPIEDAD DEL CANTÓN MANTA EL 07 DE MARZO DEL 2016; DE ESTE TERRENO SE HAN REALIZADO VENTAS DE CINCO MIL OCHOCIENTOS CINCUENTA Y TRES METROS CUADRADOS OCHENTA Y TRES DECIMETROS CUADRADOS; QUEDANDO UN ÁREA SOBRANTE O REMANENTE DE MIL TRESCIENTOS SETENTA Y UN METROS CUADRADOS NOVENTA Y NUEVE DECIMETROS CUADRADOS, SOBRE EL CUAL SE HARÁ LA PARTICIÓN EXTRAJUDICIAL; 3.- UN LOTE DE TERRENO SIGNADO CON EL NÚMERO 0-05 NÚCLEO O UBICADO EN LA URBANIZACIÓN CAMPO CLUB PLAYA ALTA DE LA PARROQUIA SANTA MARIANITA, SITIO LA TRAVESÍA DEL CANTÓN MANTA, EL MISMO QUE TIENE UNA SUPERFICIE TOTAL DE: SEISCIENTOS CATORCE METROS CUADRADOS CATORCE DECIMETROS CUADRADOS, EL MISMO QUE SE ENCUENTRA INSCRITO EN EL REGISTRO DE LA PROPIEDAD DEL CANTÓN MANTA EL 23 DE DICIEMBRE DEL 2013. 4 - UN LOTE DE TERRENO SIGNADO CON EL NÚMERO 9-70 DEL NÚCLEO 9 UBICADO EN LA URBANIZACIÓN CLUB PLAYA ALTA DE LA ZONA JOME, SITIO LA TRAVESÍA DE LA PARROQUIA SANTA MARIANITA, EL MISMO QUE TIENE UNA SUPERFICIE TOTAL DE: CUATROCIENTOS SIETE METROS CUADRADOS CINCUENTA Y DOS DECIMETROS CUADRADOS, EL MISMO QUE SE ENCUENTRA INSCRITO EN EL REGISTRO DE LA PROPIEDAD DEL CANTÓN MANTA EL 25 DE OCTUBRE DEL 2016. 5.- UN LOTE DE TERRENO SIGNADO CON EL NÚMERO 9-71 DEL NÚCLEO 9 UBICADO EN LA URBANIZACIÓN CLUB PLAYA ALTA DE LA ZONA JOME, SITIO LA TRAVESÍA DE LA PARROQUIA SANTA MARIANITA, EL MISMO QUE TIENE UNA SUPERFICIE TOTAL DE: QUINIENTOS VEINTIDOS METROS CUADRADOS NOVENTA Y OCHO DECIMETROS CUADRADOS, EL MISMO QUE SE ENCUENTRA INSCRITO EN EL REGISTRO DE LA PROPIEDAD DEL CANTÓN MANTA EL 25 DE OCTUBRE DEL 2016. PROCEDIÉNDOSE A REALIZAR LA PARTICIÓN EXTRAJUDICIAL SOBRE LOS TERRENOS ANTES DETALLADOS, EN TAL VIRTUD Y EN APLICACIÓN A LO DISPUESTO EN LOS ARTÍCULO 997 Y 998 DEL CÓDIGO CIVIL Y ATENTO A LO QUE DETERMINA EL ARTÍCULO 56 Y 58 DEL COGEP, PROCEDO A DAR A CONOCER AL PÚBLICO EN GENERAL LA PARTICION VOLUNTARIA Y EXTRAJUDICIAL DE BIENES SUCESORIOS CON BENEFICIO DE INVENTARIO, Y EL LLAMAMIENTO QUE LA LEY HACE A SUS HEREDEROS, CONOCIDOS Y PRESUNTOS, PARA QUE HAGAN VALER SUS DERECHOS, DENTRO DEL PLAZO ESTABLECIDO POR LA LEY, PREVIO A LA PERFECCIÓN DE LA ESCRITURA PÚBLICA Y SU POSTERIOR INSCRIPCIÓN EN EL REGISTRO CORRESPONDIENTE, PUBLICACIÓN QUE SE REALIZA PARA CUMPLIR CON EL DEBIDO PROCESO DE LOS PRESUNTOS INTERESADOS EN LA MASA HEREDITARIA. LOS COMPARECIENTES HAN CUMPLIDO CON LAS DEMÁS FORMALIDADES DE LEY.

DOCTOR FERNANDO VELEZ CABEZAS,
NOTARIO PUBLICO SEXTO DEL CANTON MANTA

Dr. Fernando Velez C. MANTA - NOTARIA 6

SRi.gob.ec

SERVICIO DE RENTAS INTERNAS
COMPROBANTE ELECTRONICO PARA PAGO

Identificación de pago	Red bancaria
Número de identificación	1312040817001
CEP#(Número de Serie)	871622437540
Código Impuesto	1088
Impuesto	RENTA SOBRE HERENCIAS, LEGADOS Y DONACIONES
Tipo de Formulario	108

RESUMEN DE DATOS

Razón Social	BRAVO ZAMBRANO YADIRA BETZABETH
Periodo Fiscal	12/2017
Fecha de Declaración	21/05/2018
Fecha de Vencimiento	01/01/2018
Hora de Declaración	02:06:48 PM
Fecha Máxima de Pago	01/06/2018

VALORES A PAGAR

Total Impuesto a Pagar	$ 102.11
Intereses por mora	$ 0.00
Multa	$ 0.00
Total	$ 102.11

FORMA DE PAGO

Débito Bancario, Efectivo, Cheque	$ 102.11
Compensaciones	$ 0.00
Notas de Crédito Cartulares	$ 0.00
Notas de Crédito Desmaterializadas	$ 0.00
Títulos del Banco Central (TBC)	$ 0.00

Le recordamos que el valor de US $ 102.11 , debe ser cancelado hasta el 01/06/2018

Canales de Pago

Señor contribuyente:

Los servicios que se encuentran habilitados para efectuar el pago de manera ágil, fácil y segura son:

1. **Convenios de débito automático:** los valores serán debitados de la cuenta bancaria, para lo cual previamente debe registrar la cuenta en la página web institucional **www.sri.gob.ec**, en la sección Servicios en Línea y acceder a Declaraciones en la opción Registro y/o Actualización de Cuentas Bancarias.
2. **Botón web - Instituciones Financieras (IFI's):** Las IFI's que prestan este servicio en sus portales son: Bolivariano, Guayaquil, Internacional, Pacífico, Rumiñahui, Pichincha, Produbanco y Loja.
3. **Botón web - Tarjetas de crédito:** Esta opción le permite cumplir con sus deberes fiscales sin necesidad de que se encuentre vencida la obligación tributaria, en pagos corrientes o diferidos, según las condiciones del emisor.
4. **Efectivo desde mi celular (dinero electrónico):** Para realizar el pago con Efectivo desde mi celular, debe ingresar a: **www.sri.gob.ec**, en la sección Servicios en Línea y seleccionar Pago con Efectivo desde mi celular. Recuerde que previamente debe abrir una cuenta de Efectivo desde mi celular, a través de su teléfono marcando *153#.
5. **Ventanillas de las instituciones financieras:** se pueden cancelar sus obligaciones tributarias acercándose a las instituciones financieras autorizadas con el comprobante electrónico para el pago (CEP) impreso. Actualmente existen más de 200 entidades que prestan este servicio.

Para conocer a más detalle sobre los canales de pago ingrese a: **http://www.sri.gob.ec/web/guest/pago-de-impuestos**

0000045092

SRI

FORMULARIO 108
RESOLUCIÓN No. 0604

DECLARACION DEL IMPUESTO A LA RENTA SOBRE INGRESOS PROVENIENTES DE HERENCIAS, LEGADOS Y DONACIONES

No. 153210427

100 IDENTIFICACIÓN DE LA DECLARACIÓN

101	MES	102	AÑO	104	No. DE FORMULARIO QUE SE RECTIFICA
	12		2017	105	No. RESOLUCIÓN RECTIFICATORIA

200 IDENTIFICACIÓN DE LAS PARTES

IDENTIFICACIÓN DEL CONTRIBUYENTE (HEREDERO, LEGATARIO O DONATARIO)

201	RUC, CÉDULA DE CIUDADANÍA O PASAPORTE: 1312040817001	202	RAZÓN SOCIAL, DENOMINACIÓN O APELLIDOS Y NOMBRES COMPLETOS: BRAVO ZAMBRANO YADIRA BETZABETH			203	CIUDAD: MANTA
204	PARROQUIA: MANTA	205	CALLE PRINCIPAL: URBANIZACION CIUDAD DEL SOL	206	NUMERO: VILLA 1	207	INTERSECCIÓN: MANZANA A	208	TELÉFONO

IDENTIFICACIÓN DEL REPRESENTANTE LEGAL DEL CONTRIBUYENTE (Tutor, Curador o Apoderado)

209	CÉDULA DE CIUDADANÍA O PASAPORTE	210	APELLIDOS Y NOMBRES COMPLETOS			211	CIUDAD
212	PARROQUIA	213	CALLE PRINCIPAL	214	NÚMERO	215	INTERSECCIÓN	216	TELÉFONO

IDENTIFICACIÓN DEL CAUSANTE Y DE LA SUCESIÓN

217	RUC, CÉDULA DE CIUDADANÍA O PASAPORTE (CAUSANTE): 1303289902	218	APELLIDOS Y NOMBRES COMPLETOS (CAUSANTE): BRAVO TUAREZ FELIX AGUSTIN				
219	ESTADO CIVIL: 2	220	No. HEREDEROS: 2	221	No. LEGATARIOS	222	TESTAMENTO 1 SI 2 NO	223	NOTARIA No.
224	FECHA DE FALLECIMIENTO DD/MM/AA: 04/12/2017	225	FECHA DE OTORGAMIENTO DEL TESTAMENTO DD/MM/AA	226	NOTARIA CANTÓN
227	RUC (SUCESIÓN INDIVISA)	228	DENOMINACIÓN (SUCESIÓN INDIVISA)		

ID FICACIÓN DEL DONANTE Y DE LA DONACIÓN

230	RUC, CÉDULA DE CIUDADANÍA O PASAPORTE (DONANTE)	231	RAZÓN SOCIAL, DENOMINACION O APELLIDOS Y NOMBRES COMPLETOS			232	CIUDAD
233	PARROQUIA	234	CALLE PRINCIPAL	235	NÚMERO	236	INTERSECCIÓN	237	TELÉFONO
238	ESTADO CIVIL	239	No. DONATARIOS	240	No.. DONANTES	241	NOTARIA No.
242	FECHA DE ESCRITURA DD/MM/AA	243	CÓDIGO TIPO DE ACTO	244	NOTARIA CANTÓN

300 INGRESOS Y EGRESOS

DESCRIPCIÓN	NÚMERO		PATRIMONIO NETO		VALOR DE LA PORCIÓN	
NEGOCIOS UNIPERSONALES	311		321	0.00	331	0.00
			AVALÚO COMERCIAL TOTAL			
BIENES INMUEBLES	312	5.00	322	348355.30	332	174177.65
VEHÍCULOS	313	1.00	323	49990.00	333	24995.00
MENAJE DE HOGAR, OBRAS DE ARTE Y JOYAS			324	0.00	334	0.00
DINERO EN EFECTIVO			325	0.00	335	0.00
ACREENCIAS FINANCIERAS Y CIVILES	314		326	0.00	336	0.00
ACCIO TICIPACIONES, DERECHOS Y TÍTULOS VALORES	315		327	0.00	337	0.00
OTROS NO ESPECIFICADOS	316		328	0.00	338	0.00
			SUBTOTAL SUMAR 331 AL 338		399	199172.65

400 DEDUCIBLES (SÓLO PARA HERENCIAS)

TIPO			TOTAL PAGO O GASTO		MONTO ASUMIDO	
GASTOS ULTIMA ENFERMEDAD NO CUBIERTOS POR SEGUROS			411	241531.20	421	120765.60
GASTOS FUNERALES NO CUBIERTOS POR SEGUROS			412	8789.57	422	4394.79
TRIBUTOS PENDIENTES DE PAGO DEL CAUSANTE CUBIERTO POR HEREDEROS (EXCLUYE NEGOCIOS UNIPERSONALES)			413	0.00	423	0.00
DEUDAS HEREDITARIAS Y GASTOS DE SUCESIÓN (EXCLUYE DEUDAS PENDIENTES EN NEGOCIOS UNIPERSONALES)			414	0.00	424	0.00
DERECHOS DE ALBACEA	401	RUC DEL ALBACEA	415	0.00	425	0.00
			SUBTOTAL SUMAR 421 AL 425		499	125160.39

ASISTENCIA AL CONTRIBUYENTE – SRI – ZONAL 4 – Servicio de Rentas Internas

Dr. Fernando Vélez C. – MANTA - NOTARIA

La presente información reposa en la base de datos del SRI, conforme la declaración realizada por el contribuyente

CÓDIGO VERIFICADOR	NÚMERO SERIAL	FECHA RECAUDACIÓN	Página
SRIDEC2018030283971	871622437540	21/05/2018	1

SELECCIONE LA DEDUCCIÓN CORRESPONDIENTE E INCLUYA EL VALOR RESPECTIVO. ANULE EL VALOR DE LA DEDUCCIÓN NO UTILIZADA	**DEDUCIBLES (SÓLO PARA DONACIONES)**			
	DEDUCCIÓN POR DERECHO DE USUFRUCTO (332*60%)	-	497	0.00
	DEDUCCIÓN POR NUDA PROPIEDAD (332*40%)	-	498	0.00
	800 CÁLCULO DEL IMPUESTO			
Declaro que los datos contenidos en esta declaración son verdaderos, por lo que asumo la responsabilidad correspondiente (Artículo 101 de la L.R.T.I.))	CUOTA O PORCIÓN LIQUIDADA 399-499-497-498		801	74012.26
	DEDUCCIÓN LEGAL (VER TABLA)		802	71970.00
	BASE IMPONIBLE 801-802		803	2042.26
	IMPUESTO A LA RENTA CAUSADO 803 * %		899	102.11
	900 VALORES A PAGAR Y FORMAS DE PAGO			
	PAGO PREVIO		901	0.00
	TOTAL IMPUESTO A PAGAR 899-901		902	102.11
	INTERÉS POR MORA		903	0.00
	MULTAS		904	0.00
	TOTAL PAGADO 902+903+904		999	102.11

MEDIANTE CHEQUE, DÉBITO BANCARIO, EFECTIVO U OTRAS FORMAS DE PAGO	905	USD	102.11
MEDIANTE NOTAS DE CRÉDITO	907	USD	0.00

DETALLE DE NOTAS DE CRÉDITO

908	N/C No	910	N/C No	912	N/C No	914	N/C No
909	USD 0.00	911	USD 0.00	913	USD 0.00	915	USD 0.00

ASISTENCIA AL CONTRIBUYENTE SRI ZONAL 4 Servicios y Rentas Internas

Dr. Fernando Vélez C. NOTARIA 4 SANTA

La presente información reposa en la base de datos del SRI, conforme la declaración realizada por el contribuyente

CÓDIGO VERIFICADOR	NÚMERO SERIAL	FECHA RECAUDACIÓN	Página
SRIDEC2018030283971	871622437540	21/05/2018	2

0000045093

SRI
SERVICIO DE RENTAS INTERNAS

FORMULARIO 108
RESOLUCIÓN No. 0604

DECLARACION DEL IMPUESTO A LA RENTA SOBRE INGRESOS PROVENIENTES DE HERENCIAS, LEGADOS Y DONACIONES

No. 153210427

100 IDENTIFICACIÓN DE LA DECLARACIÓN

101	MES	102	AÑO	104	No. DE FORMULARIO QUE SE RECTIFICA
	12		2017		
				105	No. RESOLUCIÓN RECTIFICATORIA

200 IDENTIFICACIÓN DE LAS PARTES

IDENTIFICACIÓN DEL CONTRIBUYENTE (HEREDERO, LEGATARIO O DONATARIO)

201	RUC, CÉDULA DE CIUDADANÍA O PASAPORTE	202	RAZÓN SOCIAL, DENOMINACIÓN O APELLIDOS Y NOMBRES COMPLETOS	203	CIUDAD
	1312040817001		BRAVO ZAMBRANO YADIRA BETZABETH		MANTA

204	PARROQUIA	205	CALLE PRINCIPAL	206	NÚMERO	207	INTERSECCIÓN	208	TELÉFONO
	MANTA		URBANIZACION CIUDAD DEL SOL		VILLA 1		MANZANA A		

IDENTIFICACIÓN DEL REPRESENTANTE LEGAL DEL CONTRIBUYENTE (Tutor, Curador o Apoderado)

209	CÉDULA DE CIUDADANÍA O PASAPORTE	210	APELLIDOS Y NOMBRES COMPLETOS	211	CIUDAD

212	PARROQUIA	213	CALLE PRINCIPAL	214	NÚMERO	215	INTERSECCIÓN	216	TELÉFONO

IDENTIFICACIÓN DEL CAUSANTE Y DE LA SUCESIÓN

217	RUC, CÉDULA DE CIUDADANÍA O PASAPORTE (CAUSANTE)	218	APELLIDOS Y NOMBRES COMPLETOS (CAUSANTE)
	1303289902		BRAVO TUAREZ FELIX AGUSTIN

219	ESTADO CIVIL	220	No. HEREDEROS	221	No. LEGATARIOS	222	TESTAMENTO 1 SI 2 NO	223	NOTARIA	No.
	2		2							

224	FECHA DE FALLECIMIENTO DD/MM/AA	225	FECHA DE OTORGAMIENTO DEL TESTAMENTO DD/MM/AA	226	NOTARIA	CANTÓN
	04/12/2017					

227	RUC (SUCESION INDIVISA)	228	DENOMINACIÓN (SUCESIÓN INDIVISA)

II FICACIÓN DEL DONANTE Y DE LA DONACIÓN

230	RUC, CÉDULA DE CIUDADANÍA O PASAPORTE (DONANTE)	231	RAZÓN SOCIAL, DENOMINACIÓN O APELLIDOS Y NOMBRES COMPLETOS	232	CIUDAD

233	PARROQUIA	234	CALLE PRINCIPAL	235	NÚMERO	236	INTERSECCIÓN	237	TELÉFONO

238	ESTADO CIVIL	239	No. DONATARIOS	240	No.. DONANTES	241	NOTARIA	No.

242	FECHA DE ESCRITURA DD/MM/AA	243	CÓDIGO TIPO DE ACTO	244	NOTARIA	CANTÓN

300 INGRESOS Y EGRESOS

DESCRIPCIÓN	NÚMERO		PATRIMONIO NETO		VALOR DE LA PORCIÓN	
NEGOCIOS UNIPERSONALES	311		321	0.00	331	0.00
			AVALÚO COMERCIAL TOTAL			
BIENES INMUEBLES	312	5.00	322	348355.30	332	174177.65
VEHÍCULOS	313	1.00	323	49990.00	333	24995.00
MENAJE DE HOGAR, OBRAS DE ARTE Y JOYAS			324	0.00	334	0.00
DINERO EN EFECTIVO			325	0.00	335	0.00
ACREENCIAS FINANCIERAS Y CIVILES	314		326	0.00	336	0.00
ACCI RTICIPACIONES, DERECHOS Y TÍTULOS VALORES	315		327	0.00	337	0.00
OTROS NO ESPECIFICADOS	316		328	0.00	338	0.00
			SUBTOTAL SUMAR 331 AL 338		399	199172.65

400 DEDUCIBLES (SÓLO PARA HERENCIAS)

TIPO			TOTAL PAGO O GASTO		MONTO ASUMIDO	
GASTOS ULTIMA ENFERMEDAD NO CUBIERTOS POR SEGUROS			411	241531.20	421	120765.60
GASTOS FUNERALES NO CUBIERTOS POP SEGUROS			412	8789.57	422	4394.79
TRIBUTOS PENDIENTES DE PAGO DEL CAUSANTE CUBIERTO POR HEREDEROS (EXCLUYE NEGOCIOS UNIPERSONALES)			413	0.00	423	0.00
DEUDAS HEREDITARIAS Y GASTOS DE SUCESIÓN (EXCLUYE DEUDAS PENDIENTES EN NEGOCIOS UNIPERSONALES)			414	0.00	424	0.00
DERECHOS DE ALBACEA	401	RUC DEL ALBACEA	415	0.00	425	0.00
			SUBTOTAL SUMAR 421 AL 425		499	125160.39

ASISTENCIA AL CONTRIBUYENTE
SRI
Servicio de Rentas Internas
ZONAL 4

Dr. Fernando Vélez C.
MANTA - NOTARIA

La presente información reposa en la base de datos del SRI, conforme la declaración realizada por el contribuyente

CÓDIGO VERIFICADOR	NÚMERO SERIAL	FECHA RECAUDACIÓN	Página
SRIDEC2018030283971	871622437540	21/05/2018	1

SELECCIONE LA DEDUCCIÓN CORRESPONDIENTE E INCLUYA EL VALOR RESPECTIVO. ANULE EL VALOR DE LA DEDUCCIÓN NO UTILIZADA	**DEDUCIBLES (SÓLO PARA DONACIONES)**			
	DEDUCCIÓN POR DERECHO DE USUFRUCTO (332*60%)	-	497	0.00
	DEDUCCIÓN POR NUDA PROPIEDAD (332*40%)	-	498	0.00
	800 CÁLCULO DEL IMPUESTO			
Declaro que los datos contenidos en esta declaración son verdaderos, por lo que asumo la responsabilidad correspondiente (Artículo 101 de la L.R.T.I.))	CUOTA O PORCIÓN LIQUIDADA 399-499-497-498		801	74012.26
	DEDUCCIÓN LEGAL (VER TABLA)		802	71970.00
	BASE IMPONIBLE 801-802		803	2042.26
	IMPUESTO A LA RENTA CAUSADO 803 * %		899	102.11
	900 VALORES A PAGAR Y FORMAS DE PAGO			
	PAGO PREVIO		901	0.00
	TOTAL IMPUESTO A PAGAR 899-901		902	102.11
	INTERÉS POR MORA		903	0.00
	MULTAS		904	0.00
	TOTAL PAGADO 902+903+904		999	102.11

MEDIANTE CHEQUE, DÉBITO BANCARIO, EFECTIVO U OTRAS FORMAS DE PAGO	905	USD	102.11
MEDIANTE NOTAS DE CRÉDITO	907	USD	0.00

DETALLE DE NOTAS DE CRÉDITO

908	N/C No	910	N/C No	912	N/C No	914	N/C No
909	USD 0.00	911	USD 0.00	913	USD 0.00	915	USD 0.00

ASISTENCIA AL CONTRIBUYENTE
SRI
ZONAL 4
Servicio de Rentas Internas

Dr. Fernando Velez
NOTARIA 6

La presente información reposa en la base de datos del SRI, conforme la declaración realizada por el contribuyente

CÓDIGO VERIFICADOR	NÚMERO SERIAL	FECHA RECAUDACIÓN	Página
SRIDEC2018030283971	871622437540	21/05/2018	2

0000045094

SRI.gob.ec

SERVICIO DE RENTAS INTERNAS
COMPROBANTE ELECTRONICO PARA PAGO

Identificación de pago	Red bancaria
Número de identificación	1312040825001
CEP#(Número de Serie)	871622438477
Código Impuesto	1088
Impuesto	RENTA SOBRE HERENCIAS, LEGADOS Y DONACIONES
Tipo de Formulario	108

RESUMEN DE DATOS

Razón Social	BRAVO ZAMBRANO KARLA VIRGINIA
Periodo Fiscal	12/2017
Fecha de Declaración	21/05/2018
Fecha de Vencimiento	01/01/2018
Hora de Declaración	02:10:11 PM
Fecha Máxima de Pago	01/06/2018

VALORES A PAGAR

Total Impuesto a Pagar	$ 102.11
Intereses por mora	$ 0.00
Multa	$ 0.00
Total	$ 102.11

FORMA DE PAGO

Débito Bancario, Efectivo, Cheque	$ 102.11
Compensaciones	$ 0.00
Notas de Crédito Cartulares	$ 0.00
Notas de Crédito Desmaterializadas	$ 0.00
Títulos del Banco Central (TBC)	$ 0.00

Le recordamos que el valor de US $ 102.11 , debe ser cancelado hasta el 01/06/2018

Canales de Pago

Señor contribuyente:

Los servicios que se encuentran habilitados para efectuar el pago de manera ágil, fácil y segura son:

1. **Convenios de débito automático:** los valores serán debitados de la cuenta bancaria, para lo cual previamente debe registrar la cuenta en la página web institucional **www.sri.gob.ec**, en la sección Servicios en Línea y acceder a Declaraciones en la opción Registro y/o Actualización de Cuentas Bancarias.

   Botón web - Instituciones Financieras (IFI's): Las IFI's que prestan este servicio en sus portales son: Bolivariano, Guayaquil, Internacional, Pacífico, Rumiñahui, Pichincha, Produbanco y Loja.

3. **Botón web - Tarjetas de crédito:** Esta opción le permite cumplir con sus deberes fiscales sin necesidad de que se encuentre vencida la obligación tributaria, en pagos corrientes o diferidos, según las condiciones del emisor.

4. **Efectivo desde mi celular (dinero electrónico):** Para realizar el pago con Efectivo desde mi celular, debe ingresar a: **www.sri.gob.ec**, en la sección Servicios en Línea y seleccionar Pago con Efectivo desde mi celular. Recuerde que previamente debe abrir una cuenta de Efectivo desde mi celular, a través de su teléfono marcando *153#.

5. **Ventanillas de las instituciones financieras:** se pueden cancelar sus obligaciones tributarias acercándose a las instituciones financieras autorizadas con el comprobante electrónico para el pago (CEP) impreso. Actualmente existen más de 200 entidades que prestan este servicio.

Para conocer a más detalle sobre los canales de pago ingrese a: **http://www.sri.gob.ec/web/guest/pago-de-impuestos**

Dr. Fernando Veiga C. MANTA - NOTARIA

SRi
SERVICIO DE RENTAS INTERNAS

FORMULARIO 108
RESOLUCIÓN No. 0604

DECLARACION DEL IMPUESTO A LA RENTA SOBRE INGRESOS PROVENIENTES DE HERENCIAS, LEGADOS Y DONACIONES

No. 153210573

100 IDENTIFICACIÓN DE LA DECLARACIÓN

101	MES	102	AÑO	104	No. DE FORMULARIO QUE SE RECTIFICA
	12		2017		
				105	No. RESOLUCIÓN RECTIFICATORIA

200 IDENTIFICACIÓN DE LAS PARTES

IDENTIFICACIÓN DEL CONTRIBUYENTE (HEREDERO, LEGATARIO O DONATARIO)

201 RUC, CÉDULA DE CIUDADANÍA O PASAPORTE	202 RAZÓN SOCIAL, DENOMINACIÓN O APELLIDOS Y NOMBRES COMPLETOS	203 CIUDAD
1312040825001	BRAVO ZAMBRANO KARLA VIRGINIA	

204 PARROQUIA	205 CALLE PRINCIPAL	206 NÚMERO	207 INTERSECCION	208 TELÉFONO

IDENTIFICACIÓN DEL REPRESENTANTE LEGAL DEL CONTRIBUYENTE (Tutor, Curador o Apoderado)

209 CÉDULA DE CIUDADANÍA O PASAPORTE	210 APELLIDOS Y NOMBRES COMPLETOS	211 CIUDAD

212 PARROQUIA	213 CALLE PRINCIPAL	214 NÚMERO	215 INTERSECCIÓN	216 TELÉFONO

IDENTIFICACIÓN DEL CAUSANTE Y DE LA SUCESIÓN

217 RUC, CÉDULA DE CIUDADANÍA O PASAPORTE (CAUSANTE)	218 APELLIDOS Y NOMBRES COMPLETOS (CAUSANTE)
1303289902	BRAVO TUAREZ FELIX AGUSTIN

219 ESTADO CIVIL	220 No. HEREDEROS	221 No. LEGATARIOS	222 TESTAMENTO (1 SI / 2 NO)	223 NOTARIA No.
2	2			

224 FECHA DE FALLECIMIENTO DD/MM/AA	225 FECHA DE OTORGAMIENTO DEL TESTAMENTO DD/MM/AA	226 NOTARIA CANTÓN
04/12/2017		

227 RUC (SUCESIÓN INDIVISA)	228 DENOMINACIÓN (SUCESIÓN INDIVISA)

IDENTIFICACIÓN DEL DONANTE Y DE LA DONACIÓN

230 RUC, CEDULA DE CIUDADANÍA O PASAPORTE (DONANTE)	231 RAZÓN SOCIAL, DENOMINACIÓN O APELLIDOS Y NOMBRES COMPLETOS	232 CIUDAD

233 PARROQUIA	234 CALLE PRINCIPAL	235 NÚMERO	236 INTERSECCIÓN	237 TELÉFONO

238 ESTADO CIVIL	239 No. DONATARIOS	240 No.. DONANTES	241 NOTARIA No.

242 FECHA DE ESCRITURA DD/MM/AA	243 CÓDIGO TIPO DE ACTO	244 NOTARIA CANTÓN

300 INGRESOS Y EGRESOS

DESCRIPCIÓN	NÚMERO		PATRIMONIO NETO		VALOR DE LA PORCIÓN	
NEGOCIOS UNIPERSONALES	311		321	0.00	331	0.00
			AVALÚO COMERCIAL TOTAL			
BIENES INMUEBLES	312	5.00	322	348355.30	332	174177.65
VEHÍCULOS	313	1.00	323	49990.00	333	24995.00
MENAJE DE HOGAR, OBRAS DE ARTE Y JOYAS			324	0.00	334	0.00
DINERO EN EFECTIVO			325	0.00	335	0.00
ACREENCIAS FINANCIERAS Y CIVILES	314		326	0.00	336	0.00
ACCIONES, PARTICIPACIONES, DERECHOS Y TÍTULOS VALORES	315		327	0.00	337	0.00
OTROS NO ESPECIFICADOS	316		328	0.00	338	0.00
			SUBTOTAL SUMAR 331 AL 338		399	199172.65

400 DEDUCIBLES (SÓLO PARA HERENCIAS)

TIPO			TOTAL PAGO O GASTO		MONTO ASUMIDO	
GASTOS ULTIMA ENFERMEDAD NO CUBIERTOS POR SEGUROS			411	241531.20	421	120765.60
GASTOS FUNERALES NO CUBIERTOS POR SEGUROS			412	8789.57	422	4394.79
TRIBUTOS PENDIENTES DE PAGO DEL CAUSANTE CUBIERTO POR HEREDEROS (EXCLUYE NEGOCIOS UNIPERSONALES)			413	0.00	423	0.00
DEUDAS HEREDITARIAS Y GASTOS DE SUCESIÓN (EXCLUYE DEUDAS PENDIENTES EN NEGOCIOS UNIPERSONALES)			414	0.00	424	0.00
DERECHOS DE ALBACEA	401	RUC DEL ALBACEA	415	0.00	425	0.00
			SUBTOTAL SUMAR 421 AL 425		499	125160.39

ASISTENCIA AL CONTRIBUYENTE
SRi
ZONAL 4
Servicio de Rentas Internas

Dr. Fernando Veiga C.
NOTARIA
MANTA

La presente información reposa en la base de datos del SRI, conforme la declaración realizada por el contribuyente

CÓDIGO VERIFICADOR	NÚMERO SERIAL	FECHA RECAUDACIÓN	Página
SRIDEC2018030284098	871622438477	21/05/2018	1

0000045095

SELECCIONE LA DEDUCCIÓN CORRESPONDIENTE E INCLUYA EL VALOR RESPECTIVO. ANULE EL VALOR DE LA DEDUCCIÓN NO UTILIZADA

Declaro que los datos contenidos en esta declaración son verdaderos, por lo que asumo la responsabilidad correspondiente
(Artículo 101 de la L.R.T.I.))

DEDUCIBLES (SÓLO PARA DONACIONES)			
DEDUCCIÓN POR DERECHO DE USUFRUCTO (332*60%)	-	497	0.00
DEDUCCIÓN POR NUDA PROPIEDAD (332*40%)	-	498	0.00
800 CÁLCULO DEL IMPUESTO			
CUOTA O PORCIÓN LIQUIDADA 399-499-497-498		801	74012.26
DEDUCCIÓN LEGAL (VER TABLA)		802	71970.00
BASE IMPONIBLE 801-802		803	2042.26
IMPUESTO A LA RENTA CAUSADO 803 * %		899	102.11
900 VALORES A PAGAR Y FORMAS DE PAGO			
PAGO PREVIO		901	0.00
TOTAL IMPUESTO A PAGAR 899-901		902	102.11
INTERÉS POR MORA		903	0.00
MULTAS		904	0.00
TOTAL PAGADO 902+903+904		999	102.11

MEDIANTE CHEQUE, DÉBITO BANCARIO, EFECTIVO U OTRAS FORMAS DE PAGO	905	USD	102.11
MEDIANTE NOTAS DE CRÉDITO	907	USD	0.00

DETALLE DE NOTAS DE CRÉDITO

908	N/C No		910	N/C No		912	N/C No	914	N/C No
	D	0.00	911	USD	0.00	913	USD 0.00	915	USD 0.00

ASISTENCIA AL CONTRIBUYENTE
SRI
ZONAL 4
Servicio de Rentas Internas

Dr. Fernando Velez C.
MANTA - NOTARIA 6

La presente información reposa en la base de datos del SRI, conforme la declaración realizada por el contribuyente.

CÓDIGO VERIFICADOR	NÚMERO SERIAL	FECHA RECAUDACIÓN	Página
SRIDEC2018030284098	871622438477	21/05/2018	2

SRi
SERVICIO DE RENTAS INTERNAS

FORMULARIO 108
RESOLUCIÓN No. 0604

DECLARACION DEL IMPUESTO A LA RENTA SOBRE INGRESOS PROVENIENTES DE HERENCIAS, LEGADOS Y DONACIONES

No. 153210573

100 IDENTIFICACIÓN DE LA DECLARACIÓN

101	MES	102	AÑO	104	No. DE FORMULARIO QUE SE RECTIFICA
	12		2017		
				105	No. RESOLUCIÓN RECTIFICATORIA

200 IDENTIFICACIÓN DE LAS PARTES

IDENTIFICACIÓN DEL CONTRIBUYENTE (HEREDERO, LEGATARIO O DONATARIO)

201 RUC, CÉDULA DE CIUDADANÍA O PASAPORTE	202 RAZÓN SOCIAL, DENOMINACIÓN O APELLIDOS Y NOMBRES COMPLETOS	203 CIUDAD
1312040825001	BRAVO ZAMBRANO KARLA VIRGINIA	

204 PARROQUIA	205 CALLE PRINCIPAL	206 NÚMERO	207 INTERSECCIÓN	208 TELÉFONO

IDENTIFICACIÓN DEL REPRESENTANTE LEGAL DEL CONTRIBUYENTE (Tutor, Curador o Apoderado)

209 CÉDULA DE CIUDADANÍA O PASAPORTE	210 APELLIDOS Y NOMBRES COMPLETOS	211 CIUDAD

212 PARROQUIA	213 CALLE PRINCIPAL	214 NÚMERO	215 INTERSECCIÓN	216 TELÉFONO

IDENTIFICACIÓN DEL CAUSANTE Y DE LA SUCESIÓN

217 RUC, CÉDULA DE CIUDADANÍA O PASAPORTE (CAUSANTE)	218 APELLIDOS Y NOMBRES COMPLETOS (CAUSANTE)
1303289902	BRAVO TUAREZ FELIX AGUSTIN

219 ESTADO CIVIL	220 No. HEREDEROS	221 No. LEGATARIOS	222 TESTAMENTO 1 SI 2 NO	223 NOTARIA No.
2	2			

224 FECHA DE FALLECIMIENTO DD/MM/AA	225 FECHA DE OTORGAMIENTO DEL TESTAMENTO DD/MM/AA	226 NOTARIA CANTÓN
04/12/2017		

227 RUC (SUCESIÓN INDIVISA)	228 DENOMINACIÓN (SUCESIÓN INDIVISA)

IDENTIFICACIÓN DEL DONANTE Y DE LA DONACIÓN

230 RUC, CÉDULA DE CIUDADANÍA O PASAPORTE (DONANTE)	231 RAZÓN SOCIAL, DENOMINACION O APELLIDOS Y NOMBRES COMPLETOS	232 CIUDAD

233 PARROQUIA	234 CALLE PRINCIPAL	235 NÚMERO	236 INTERSECCIÓN	237 TELÉFONO

238 ESTADO CIVIL	239 No. DONATARIOS	240 No.. DONANTES	241 NOTARIA No.

242 FECHA DE ESCRITURA DD/MM/AA	243 CÓDIGO TIPO DE ACTO	244 NOTARIA CANTÓN

300 INGRESOS Y EGRESOS

DESCRIPCIÓN	NÚMERO		PATRIMONIO NETO		VALOR DE LA PORCIÓN	
NEGOCIOS UNIPERSONALES	311		321	0.00	331	0.00
			AVALÚO COMERCIAL TOTAL			
BIENES INMUEBLES	312	5.00	322	348355.30	332	174177.65
VEHÍCULOS	313	1.00	323	49990.00	333	24995.00
MENAJE DE HOGAR, OBRAS DE ARTE Y JOYAS			324	0.00	334	0.00
DINERO EN EFECTIVO			325	0.00	335	0.00
ACREENCIAS FINANCIERAS Y CIVILES	314		326	0.00	336	0.00
ACCIONES, PARTICIPACIONES, DERECHOS Y TÍTULOS VALORES	315		327	0.00	337	0.00
OTROS NO ESPECIFICADOS	316		328	0.00	338	0.00
			SUBTOTAL SUMAR 331 AL 338		399	199172.65

400 DEDUCIBLES (SÓLO PARA HERENCIAS)

TIPO			TOTAL PAGO O GASTO		MONTO ASUMIDO	
GASTOS ULTIMA ENFERMEDAD NO CUBIERTOS POR SEGUROS			411	241531.20	421	120765.60
GASTOS FUNERALES NO CUBIERTOS POR SEGUROS			412	8789.57	422	4394.79
TRIBUTOS PENDIENTES DE PAGO DEL CAUSANTE CUBIERTO POR HEREDEROS (EXCLUYE NEGOCIOS UNIPERSONALES)			413	0.00	423	0.00
DEUDAS HEREDITARIAS Y GASTOS DE SUCESIÓN (EXCLUYE DEUDAS PENDIENTES EN NEGOCIOS UNIPERSONALES)			414	0.00	424	0.00
DERECHOS DE ALBACEA	401	RUC DEL ALBACEA	415	0.00	425	0.00
			SUBTOTAL SUMAR 421 AL 425		499	125160.39

ASISTENCIA AL CONTRIBUYENTE
Servicio de Rentas Internas
ZONAL 4

Dr. Fernando Cruz C.
NOTARIA

La presente información reposa en la base de datos del SRI, conforme la declaración realizada por el contribuyente

CÓDIGO VERIFICADOR	NÚMERO SERIAL	FECHA RECAUDACIÓN	Página
SRIDEC2018030284098	871622438477	21/05/2018	1

0000045096

SELECCIONE LA DEDUCCIÓN CORRESPONDIENTE E INCLUYA EL VALOR RESPECTIVO. ANULE EL VALOR DE LA DEDUCCIÓN NO UTILIZADA	**DEDUCIBLES (SÓLO PARA DONACIONES)**			
	DEDUCCION POR DERECHO DE USUFRUCTO (332*60%)	-	497	0.00
	DEDUCCIÓN POR NUDA PROPIEDAD (332*40%)	-	498	0.00
	800 CÁLCULO DEL IMPUESTO			
Declaro que los datos contenidos en esta declaración son verdaderos, por lo que asumo la responsabilidad correspondiente (Artículo 101 de la L.R.T.I.))	CUOTA O PORCIÓN LIQUIDADA 399-499-497-498		801	74012.26
	DEDUCCIÓN LEGAL (VER TABLA)		802	71970.00
	BASE IMPONIBLE 801-802		803	2042.26
	IMPUESTO A LA RENTA CAUSADO 803 * %		899	102.11
	900 VALORES A PAGAR Y FORMAS DE PAGO			
	PAGO PREVIO		901	0.00
	TOTAL IMPUESTO A PAGAR 899-901		902	102.11
	INTERÉS POR MORA		903	0.00
	MULTAS		904	0.00
	TOTAL PAGADO 902+903+904		999	102.11

MEDIANTE CHEQUE, DÉBITO BANCARIO, EFECTIVO U OTRAS FORMAS DE PAGO	905	USD	102.11
MEDIANTE NOTAS DE CRÉDITO	907	USD	0.00

DETALLE DE NOTAS DE CRÉDITO

908 N/C No		910 N/C No		912 N/C No		914 N/C No	
SD	0.00	911 USD	0.00	913 USD	0.00	915 USD	0.00

ASISTENCIA AL CONTRIBUYENTE
SRI
ZONAL 4
Servicio de Rentas Internas

Dr. Fernando Vélez C.
MANTA - NOTARIA 6

La presente información reposa en la base de datos del SRI, conforme la declaración realizada por el contribuyente

CÓDIGO VERIFICADOR	NÚMERO SERIAL	FECHA RECAUDACIÓN	Página
SRIDEC2018030284098	871622438477	21/05/2018	2

minuta que las otorgantes la ratifican, la misma, que junto a sus documentos habilitantes queda elevada a Escritura Pública con todo el valor legal. Y, leída esta Escritura a las otorgantes por mí el Notario en alta y clara voz de principio a fin aquellas se ratifican en su contenido y firman junto conmigo el Notario, en unidad de acto, Doy Fe.-

YADIRA BETZABETH BRAVO ZAMBRANO
C.C. No. 131204081-7

KARLA BRAVO ZAMBRANO

KARLA VIRGINIA BRAVO ZAMBRANO
C.C. No. 131204082-5

DOCTOR JOSE LUIS FERNANDO VELEZ CABEZAS
NOTARIO PUBLICO SEXTO DE MANTA

RAZÓN. Esta escritura se otorgó ante mí, en fe de ello confiero esta SEGUNDA copia que la sello, signo y firmo.
Manta, a 21-05-2018

Dr. Fernando Vélez Cabezas
NOTARIA SEXTA

El nota

Avenida 3, entre calles 11 y 12 (detrás de Banco Pichincha) notariasextamanta@gmail.com

0000045098

EMPRESA PÚBLICA MUNICIPAL REGISTRO DE LA PROPIEDAD DE MANTA-EP

Calle 24 y Avenida Flavio Reyes, Esquina
Telf: 052624758
www.registropmanta.gob.ec

Razón de Inscripción

Periodo: 2018

Número de Inscripción: 1731

Número de Repertorio: 3563

EMPRESA PÚBLICA MUNICIPAL REGISTRO DE LA PROPIEDAD DE MANTA-EP, certifica que en esta fecha se inscribió(eron) el (los) siguiente(s) acto(s):

1.- Con fecha Treinta y uno de Mayo de Dos Mil Dieciocho queda inscrito el acto o contrato de PARTICION EXTRAJUDICIAL Y ADJUDICACION, en el Registro de COMPRA VENTA con el número de inscripción 1731 celebrado entre :

Nro. Cédula	Nombres y Apellidos	Papel que desempeña
1303289902	BRAVO TUAREZ FELIX AGUSTIN	CAUSANTE
1312040817	BRAVO ZAMBRANO YADIRA BETZABETH	PROPIETARIO
1312040825	BRAVO ZAMBRANO KARLA VIRGINIA	PROPIETARIO

Que se refiere al (los) siguiente(s) bien(es):

Tipo Bien	Código Catastral	Número Ficha	Acto
LOTE DE TERRENO	4130847000	66703	PARTICION EXTRAJUDICIAL Y ADJUDICACION
LOTE DE TERRENO	4130847000	55190	PARTICION EXTRAJUDICIAL Y ADJUDICACION

Observaciones:

Libro : COMPRA VENTA

Acto : PARTICION EXTRAJUDICIAL Y ADJUDICACION

Fecha : 31-may.-2018

Usuario: lucia_vinueza

DR. GEORGE MOREIRA MENDOZA
Registrador de la Propiedad

MANTA, jueves, 31 de mayo de 2018