152649

Empresa Pública Municipal
Registro de la Propiedad de
Manta-EP

3034807 18 - CCC

06/06/18 Subdivicion

141 INSP

Ficha Registral-Bien Inmueble
7042

Calle 24 y Avenida Flavio Reyes, Esquina
Telf.052624758
www.registropmanta.gob.ec

Conforme a la Orden de Trabajo:RPM-18012565, certifico hasta el día de hoy 30/05/2018 9:14:00, la Ficha Registral Número 7042.

INFORMACION REGISTRAL

Código Catastral/Identif. Predial: XXXXXXXXXXXXXXX XXXXX Tipo de Predio: LOTE DE TERRENO

Fecha de Apertura: miércoles, 10 de septiembre de 2008 Parroquia : MANTA

Superficie del Bien:

Información Municipal:

Dirección del Bien: barrio quince de septiembre

LINDEROS REGISTRALES:

Terreno signado con el lote número 7 de la Manzana "C", ubicado en el Barrio 15 de Septiembre de esta Ciudad de Manta. Comprendido dentro de las siguientes medidas y linderos: POR EL FRENTE; con calle pública y doce metros. POR ATRÁS, con doce metros y lindera con el lote numero quince: POR EL COSTADO DERECHO, con veinticinco metros y lindera con lote el número ocho, actualmente de propiedad del Señor Willian Poveda Loor, y por el COSTADO IZQUIERDO: con los mismos veinticinco metros y lindera con el lote número seis, actualmente propiedad de los hermanos Pilligua Alcívar. Con un área total de TRESCIENTOS METROS CUADRADOS.

-SOLVENCIA: EL PREDIO DESCRITO SE ENCUENTRA LIBRE DE GRAVAMEN.

RESUMEN DE MOVIMIENTOS REGISTRALES:

Libro	Acto	Número y fecha de Inscripción		Folio Inicial	Folio Final
COMPRA VENTA	COMPRAVENTA DE DERECHOS Y ACCIONES HEREDITARIOS	571	31/mar/2004	7.057	7.065
COMPRA VENTA	PROTOCOLIZACIÓN DE SENTENCIA	3426	11/dic/2009	56.370	56.375
COMPRA VENTA	DONACIÓN	3614	23/oct/2015	77.559	77.579

MOVIMIENTOS REGISTRALES:

Registro de : COMPRA VENTA

[1 / 3] COMPRA VENTA

Inscrito el : miércoles, 31 de marzo de 2004 **Número de Inscripción:** 571 Tomo:1

Nombre del Cantón: MANTA **Número de Repertorio:** 1200 Folio Inicial:7.057

Oficina donde se guarda el original: NOTARIA CUARTA Folio Final:7.065

Cantón Notaría: MANTA

Escritura/Juicio/Resolución:

Fecha de Otorgamiento/Providencia: jueves, 12 de febrero de 2004

Fecha Resolución:

a.- Observaciones:

COMPRAVENTA DE DERECHOS Y ACCIONES HEREDITARIAS.- El lote de terreno ubicado en la Lotizacior Cinco de Junio, ubicado en el actual Barrio Quince de Septiembre de la parroquia y cantón Manta, signado con la manzana "C", signado con el número SIETE, comprendido dentro de las siguientes medidas y linderos: POR EL FRENTE, con doce metros y calle pública; POR ATRAS, con doce metros y lote numero quince; COSTADO DERECHO, veinticnco metros y lote numero ocho; COSTADO IZQUIERDO, veinticinco metros y lote numero seis. Superficie total de TRESCIENTOS METROS CUADRADOS.*Con fecha 21 de Noviembre del 2.005, bajo el n.- 261, tiene inscrito Demanda, ordenada por el Juzgado Sexto de lo Civil de Manabi, dentro del juicio que sigue Maria del Carmen Quijije Franco. Actualmente dicha cancelación se encuentra cancelada con fecha 04 de Diciembre del 2009. bajo el n, 405.

b.- Apellidos, Nombres y Domicilio de las Partes:

Empresa Pública Municipal
Registro de la Propiedad de
Manta-EP

Fecha 30 MAY 2018

Calidad	Cédula/RUC	Nombres y/o Razón Social	Estado Civil	Ciudad	Dirección Domicilio
COMPRADOR	8000000000012321	DELGADO LAAZ LEONOR EUGENIA	SOLTERO(A)	MANTA	
VENDEDOR	1300427497	GUIDOTTI LANGE FILOMENA	VIUDO(A)	MANTA	

c.- Esta inscripción se refiere a la(s) que consta(n) en:

Libro	Número Inscripción	Fecha Inscripción	Folio Inicial	Folio Final
COMPRA VENTA	1789	28/jun/2000	10.935	10.953

Registro de : COMPRA VENTA

[2 / 3] COMPRA VENTA

Inscrito el : viernes, 11 de diciembre de 2009
Número de Inscripción: 3426 Tomo:94
Nombre del Cantón: MANTA
Número de Repertorio: 7023 Folio Inicial:56.370
Folio Final:56.375
Oficina donde se guarda el original: NOTARIA CUARTA DE MANTA
Cantón Notaría: MANTA
Escritura/Juicio/Resolución: Juzgado XXI Civil manabi
Fecha de Otorgamiento/Providencia: miércoles, 09 de septiembre de 2009
Fecha Resolución: lunes, 30 de marzo de 2009

a.- Observaciones:

Protocolizacion de Sentencia Juicio No. 181-2007. Terreno Signado con el lote número 7 de la manzana "C", ubicado en el Barrio 15 de Septiembre de esta Ciudad de Manta.

b.- Apellidos, Nombres y Domicilio de las Partes:

Calidad	Cédula/RUC	Nombres y/o Razón Social	Estado Civil	Ciudad	Dirección Domicilio
ADJUDICADOR	8000000000034153	DELGADO LAAZ LEONOR EUGENIA	NO DEFINIDO	MANTA	
ADJUDICATARIO	1307215416	ALARCON QUIJIJE JOSE JAVIER	SOLTERO(A)	MANTA	
AUTORIDAD COMPETENTE	8000000000000807	JUZGADO VIGESIMO PRIMERO DE LO CIVIL DE MANABI	NO DEFINIDO	MANTA	

c.- Esta inscripción se refiere a la(s) que consta(n) en:

Libro	Número Inscripción	Fecha Inscripción	Folio Inicial	Folio Final
COMPRA VENTA	571	31/mar/2004	7.057	7.065

Registro de : COMPRA VENTA

[3 / 3] COMPRA VENTA

Inscrito el : viernes, 23 de octubre de 2015
Número de Inscripción: 3614 Tomo:190
Nombre del Cantón: MANTA
Número de Repertorio: 8963 Folio Inicial:77.559
Folio Final:77.579
Oficina donde se guarda el original: NOTARIA QUINTA
Cantón Notaría: MANTA
Escritura/Juicio/Resolución:
Fecha de Otorgamiento/Providencia: martes, 13 de octubre de 2015
Fecha Resolución:

a.- Observaciones:

Donacion irrevocable de terreno ubicado en el Barrio 15 de Septiembre de ésta ciudad de Manta. signado con el numero 7 de la manzana C con un area de trescientos metros cuadrados.

b.- Apellidos, Nombres y Domicilio de las Partes:

Calidad	Cédula/RUC	Nombres y/o Razón Social	Estado Civil	Ciudad	Dirección Domicilio
DONANTE	1307215416	ALARCON QUIJIJE JOSE JAVIER	SOLTERO(A)	MANTA	
DONATARIO	1315503035	ALARCON ALARCON JOSE RAMON	SOLTERO(A)	MANTA	

c.- Esta inscripción se refiere a la(s) que consta(n) en:

Libro	Número Inscripción	Fecha Inscripción	Folio Inicial	Folio Final
COMPRA VENTA	3426	11/dic/2009	56.370	56.375

Empresa Pública Municipal Registro de la Propiedad de Manta EP

Fecha 30 MAY 2018 HORA:

TOTAL DE MOVIMIENTOS CERTIFICADOS:

Libro	Número de Inscripciones
COMPRA VENTA	3
<<Total Inscripciones>>	3

Los movimientos Registrales que constan en esta Ficha son los únicos que se refieren al predio que se certifica.

Cualquier enmendadura, alteración o modificación al texto de este certificado lo invalida.

Emitido a las : 9:14:00 del miércoles, 30 de mayo de 2018

A peticion de: ALARCON ALARCON JOSE RAMON

Elaborado por :MARIA ASUNCIÓN CEDEÑO CHAVEZ

1306998822

Validez del Certificado 30 días, Excepto que se diera un traspaso de dominio o se emitiera un gravamen.

DR. GEORGE MOREIRA MENDOZA

Firma del Registrador

El interesado debe comunicar cualquier error en este Documento al Registrador de la Propiedad.

ESPACIO EN BLANCO

Empresa Pública Municipal
Registro de la Propiedad de
Manta-EP

Fecha 30 MAY 2018 HORA:

ILUSTRE MUNICIPIO DE MANTA

DIRECCION DE PLANIFICACION Y OREDENAMIENTO TERRITORIAL

AREA CONTROL URBANO

No 0242-08406

APROBACION DE SUBDIVISION

(Para efectos de celebración de escrituras, este documento solo tendrá validez si está acompañado de la autorización para escrituras emitida por esta Dirección).

Esta Dirección aprueba la subdivisión de terreno propiedad del Sr. José Ramón Alarcón Alarcón, ubicado en el barrio 15 de Septiembre de la lotización 5 de Junio, signado con el número 7 de la manzana C, de la Parroquia Manta (actualmente Parroquia Tarqui) del Cantón Manta, con clave catastral # 3034807000, el mismo conforme la documentación respectiva determina el siguiente estudio de áreas:

MEDIDAS Y LINDEROS ESCRITURA (De Donación, autorizada en la Notaria Quinta de Manta el 13 de Octubre de 2015 e inscrita en la Registraduria de la Propiedad de Manta el 23 de Octubre de 2015. Con las siguientes medidas y linderos:

Por el frente: *12,00m. Calle pública.*
Por atrás: *12,00m. Lindera con el lote # 15. (Actualmente calle pública).*
Por el costado derecho: *25,00m. Lindera con lote # 8 actualmente del Sr. Willian Poveda Loor.*
Por el costado izquierdo: *25,00m. Lindera con el lote # 6 actualmente Hnos. Pilligua Alcivar.*
Area total: *300,00m2.*

AREA VENDIDA ANTERIORMENTE E INSCRITA EN LA REGISTRADURIA DE LA PROPIEDAD DEL CANTON MANTA: *NINGUNA.*

AREA A DESMEMBRAR A FAVOR DEL SR. JOSE LUIS DELGADO QUIJIJE: ***90,00m2.***
Parte del lote 7 Manzana C.
Frente: *6,00m. Calle pública.*
Atrás: *6,00m. Area sobrante.*
Costado Derecho: *15,00m. Propiedad del Sr. Willian Poveda Loor.*
Costado izquierdo: *15,00m. Area sobrante.*
Área total: *90,00m2.*

AREA SOBRANTE Un lote: ***210,00m2.***
Parte del lote 7 Manzana C.
Frente: *6,00m. Calle pública.*
Atrás: *12,00m. Lote # 15 Actualmente Calle pública.*
Costado Derecho: *15,00m. + ángulo hacia la derecha con 6,00m. Con área a desmembrar a favor de José Luis Delgado Quijije + ángulo hacia la parte de atrás con 10,00m. Propiedad de Willian Poveda Loor.*
Costado izquierdo: *25,00m. Propiedad de Hermanos Pilligua Alcívar.*
Área total: *210,00m2.*

NOTA: *De acuerdo a memorando No. 0434-DACRM-JCM-2016 de fecha 06 de Julio del 2016, la Dirección de Avalúos Catastros y Registros textualmente informa "Que en la actualidad no existe ningún inconveniente para realizar el trámite solicitado por el propietario en su dependencia".*
El presente documento se emite de acuerdo a la documentación requerida para el trámite y a inspección en el lugar que indica de buena fe el solicitante; por lo cual salvamos error u omisión, eximiendo de responsabilidad al certificante, si se comprobare que se han presentado datos falsos o representaciones gráficas erróneas, en las solicitudes correspondientes.

Manta, Mayo 31 del 2018

Arq. Mayra Romero Montalván.
DIRECTORA (E) DE PLANEAMIENTO Y ORDENAMIENTO TERRITORIAL.
Ricardo del valle.

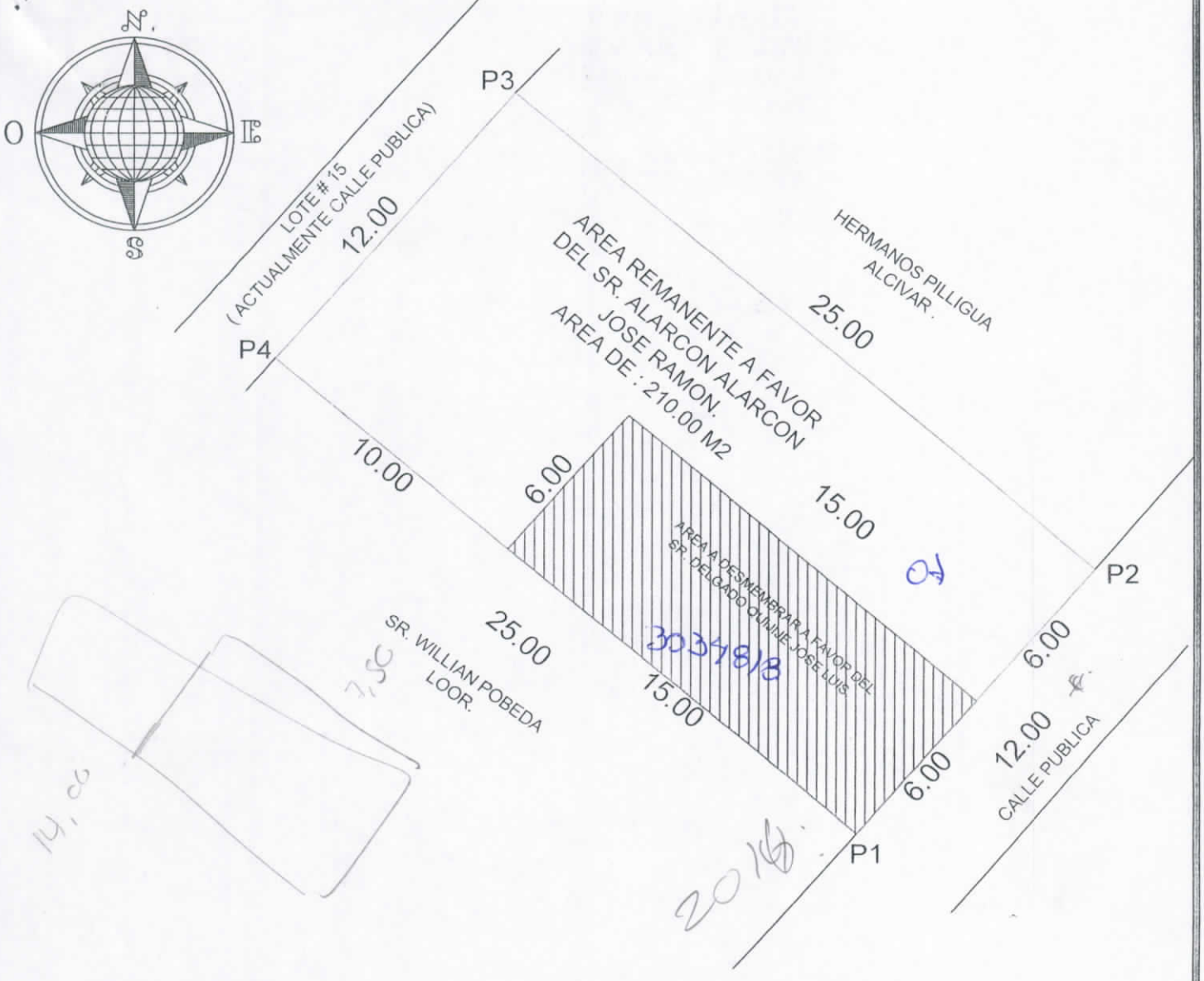

DETALLE	
AREA SEGUN ESCRITURA A FAVOR DEL SR. ALARCON ALARCON JOSE RAMON.	300.00 m2
AREA A DESMEMBRAR A FAVOR DEL SR. DELGADO QUIJIJE JOSE LUIS.	90.00 m2
AREA REMANENTE A FAVOR DEL SR. ALARCON ALARCON JOSE RAMON.	210.00 m2

	CUADRO DE COORDENADAS	
VERTICE	X (m)	Y (m)
1	530265.67	9893951.45
2	530273.52	9893960.52
3	530254.55	9893976.79
4	530246.69	9893967.72

Datum : PSAD 56
Zona : 17 Sur
Especificaciones técnicas:
Formato de posicion: UTM

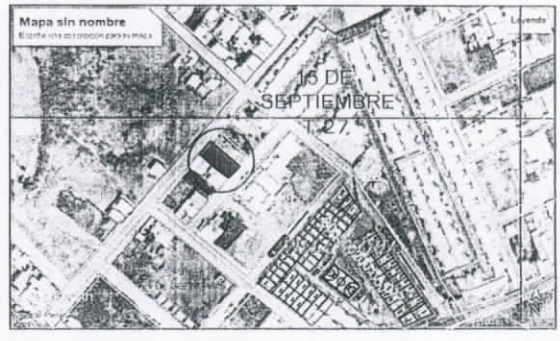

UBICACION

TERRENO SIGNADO CON EL NUMERO 7 DE LA MANZANA "C" UBICADO EN EL BARRIO 15 DE SEPTIEMBRE DE ESTA CIUDAD .

PROPIEDAD :

SR. ALARCON ALARCON JOSE RAMON.

CONTIENE :	PROPIETARIO :	PROYECTO :	ESCALA	CLAVE CATASTRAL :	LAMINA :
LEVANTAMIENTO PLANIMETRICO DE DESMEMBRACION .	SR. ALARCON ALARCON JOSE RAMON.	ARQ FREDDY ARMANDO GONZALEZ M REG PROF.	1 ----- 200		01 / 01
	ESCALA : INDICADAS	FECHA : MAYO - 2018	FORMATO : A4	DIBUJO : OFICINA TECNICA	

GOBIERNO AUTÓNOMO DESCENTRALIZADO MUNICIPAL
DEL CANTÓN MANTA

DIRECCIÓN DE PLANEAMIENTO URBANO

ESPECIE VALORADA
USD 1,25

Nº 0065373

AUTORIZACION

No. 0242-08406

La Dirección de Planificación y Ordenamiento Territorial, autoriza al ***Sr. JOSE LUIS DELGADO QUIJIJE,*** *para que celebre escritura sobre una parte del terreno signado con el número 7 de la manzana C de propiedad del Sr. José Ramón Alarcón Alarcón, ubicado en el barrio 15 de Septiembre de la lotización 5 de Junio de la Parroquia Tarqui del Cantón Manta, con las siguientes medidas y linderos:*

Parte del lote 7 Manzana C.

Frente: *6,00m. Calle pública.*
Atrás: *6,00m. Area sobrante.*
Costado Derecho: *15,00m. Propiedad del Sr. Willian Poveda Loor.*
Costado izquierdo: *15,00m. Area sobrante.*
Área total: *90,00m2.*

El presente documento se emite de acuerdo a la documentación requerida para el trámite y a inspección en el lugar que indica de buena fe el solicitante; por lo cual salvamos error u omisión, eximiendo de responsabilidad al certificante, si se comprobare que se han presentado datos falsos o representaciones gráficas erróneas, en las solicitudes correspondientes.

Manta, Mayo 31 del 2018

Arq. Mayra Romero Montalbán.
DIRECTORA (E) DE PLANEAMIENTO Y ORDENAMIENTO TERRITORIAL.
Ricardo del valle.

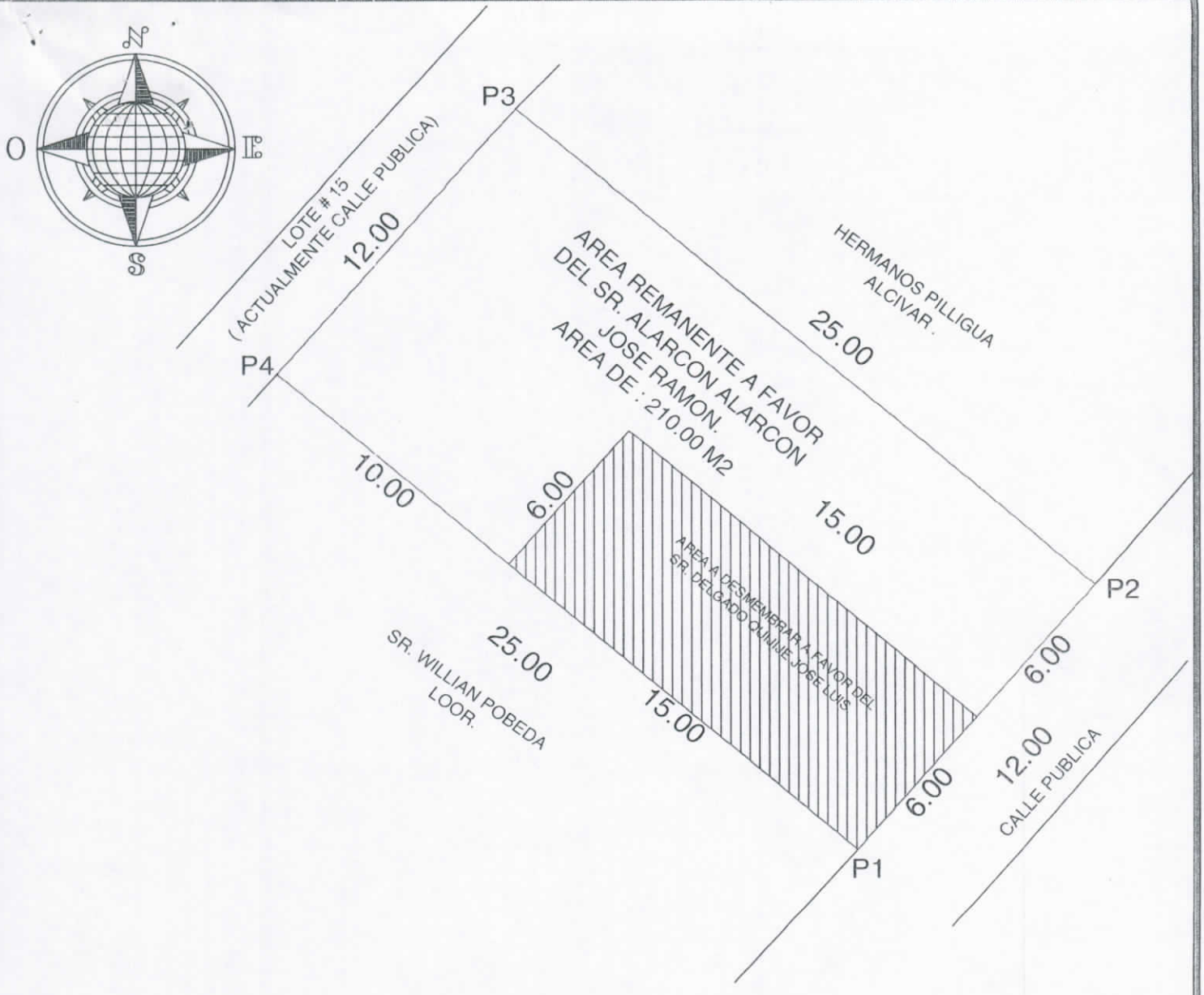

DETALLE	
AREA SEGUN ESCRITURA A FAVOR DEL SR. ALARCON ALARCON JOSE RAMON.	300.00 m2
AREA A DESMEMBRAR A FAVOR DEL SR. DELGADO QUIJIJE JOSE LUIS.	90.00 m2
AREA REMANENTE A FAVOR DEL SR. ALARCON ALARCON JOSE RAMON.	210.00 m2

	CUADRO DE COORDENADAS	
VERTICE	X (m)	Y (m)
1	530265.67	9893951.45
2	530273.52	9893960.52
3	530254.55	9893976.79
4	530246.69	9893967.72

Datum : PSAD 56
Zona : 17 Sur
Especificaciones técnicas:
Formato de posicion: UTM

UBICACION
TERRENO SIGNADO CON EL NUMERO 7 DE LA MANZANA "C" UBICADO EN EL BARRIO 15 DE SEPTIEMBRE DE ESTA CIUDAD .

PROPIEDAD :

SR. ALARCON ALARCON JOSE RAMON.

CONTIENE :	PROPIETARIO :	PROYECTO :	ESCALA	CLAVE CATASTRAL :	LAMINA :
LEVANTAMIENTO PLANIMETRICO DE DESMEMBRACION .	SR. ALARCON ALARCON JOSE RAMON.	ARQ.FREDDY ARMANDO GONZALEZ M. REG.PROF.-1015-16-1455594	1 ----- 200		01/01
	ESCALA : INDICADAS	FECHA : MAYO - 2018	FORMATO : A4	DIBUJO : OFICINA TECNICA	

MUNICIPIO DE MANTA
CATASTRO URBANO

FICHA CATASTRAL PARA INMUEBLES QUE NO ESTAN BAJO EL REGIMEN DE PROPIEDAD HORIZONTAL

Teléfono: ______
E-mail: ______

IDENTIFICACION Y DATOS DE LOCALIZACION

ESTA BAJO REGIMEN DE PROPIEDAD HORIZONTAL ○ NO ○ SI

CLAVE CATASTRAL (2) (3) (4) (5) (6): 3034818000
ZONA SECTOR MANZANA LOTE PROP. HORIZONTAL

DATOS GENERALES
(7) ☐ ZONA SEGUN CALIDAD DE SUELO
(8) ☐ ZONA HOMOGENEA
(9) ☐ ZONA SEGUN VALOR

(10) CODIFICAR LA DIRECCION (PRIMERO LA CALLE LUEGO EL NUMERO)

REFERENCIA AL SISTEMA CARTOGRAFICO
HOJA N ______

DIRECCION: barrio 15 DE SEPTIEMBRE
calle S/N - LOTIZACIÓN 5 DE JUNIO
Mz ______ lote # 7

DATOS DEL LOTE

FRENTES (11) ☐ NUMERO DE CALLES A LAS CUALES EL LOTE TIENE FRENTE

(9) ACCESO AL LOTE (MARCAR SOLO EL DE MAYOR JERARQUIA)
1 ☐ LOTE INTERIOR
2 ☐ POR PASAJE PEATONAL
3 ☐ POR PASAJE VEHICULAR
4 ☒ POR CALLE
5 ☐ POR AVENIDA
6 ☐ POR EL MALECON
7 ☐ POR LA PLAYA

(19) DESNIVEL CON RELACION A LA RASANTE DE LA VIA DE ACCESO
SOBRE LA RASANTE + ☐
BAJO LA RASANTE – ☐
METROS ☐☐

CERRAMIENTO
☐ HORMIGON ARMADO
☐ MADERA
☐ CAÑA
☐ OTRO

CARACTERISTICAS DE LA VIA PRINCIPAL

(13) MATERIAL DE LA CALZADA
1 ☐ TIERRA
2 ☐ LASTRE
3 ☐ PIEDRA DE RIO
4 ☐ ADOQUIN
5 ☒ ASFALTO O CEMENTO

(14) ACERA
1 ☐ NO TIENE
2 ☒ ENCEMENTADO O PIEDRA DE RIO
3 ☐ DE ADOQUIN O BALDOSA

REDES PUBLICAS EN LA VIA

(15) AGUA POTABLE
1 ☐ NO EXISTE
2 ☒ SI EXISTE

(16) ALCANTARILLADO
1 ☐ NO EXISTE
2 ☒ SI EXISTE

(17) ENERGIA ELECTRICA
1 ☐ NO EXISTE
2 ☒ SI EXISTE RED AEREA
3 ☐ SI EXISTE RED SUBTERRANEA

(18) ALUMBRADO PUBLICO
1 ☐ NO EXISTE
2 ☒ INCANDESCENTE
3 ☐ DE SODIO O MERCURIO

SERVICIOS DEL LOTE

(20) AGUA POTABLE
1 ☐ NO EXISTE
2 ☒ SI EXISTE

(21) DESAGUES
1 ☐ NO EXISTE
2 ☒ SI EXISTE

(22) ELECTRICIDAD
1 ☐ NO EXISTE
2 ☒ SI EXISTE

CARACTERISTICAS FORMALES DEL LOTE

(23) AREA (SIN DECIMALES): 90,00 m²
(24) PERIMETRO: 42,00 m
(25) LONGITUD DEL FRENTE: 6,00 m.
(26) ☐

AVALUO DEL LOTE (sin centavos): ______

CROQUIS

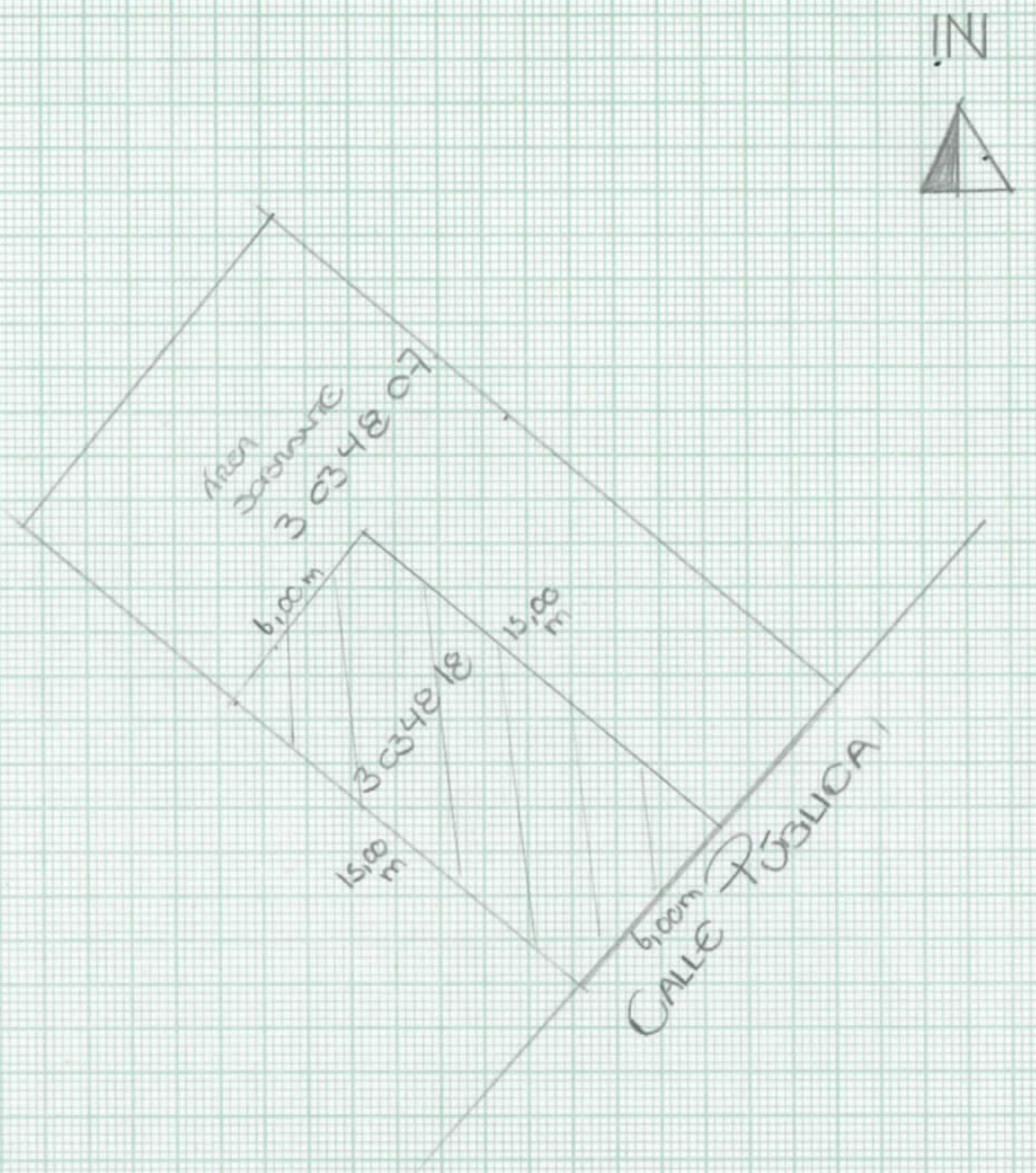

FORMA DE OCUPACION DEL LOTE

(27)
1 ☐ SIN EDIFICACION
2 ☒ CON EDIFICACION

USO DEL AREA SIN EDIFICACION
1 ☐ SIN USO
(28) 2 ☐ CONSTRUCCION
3 ☐ OTRO USO

(29) OTRO USO
NOMBRE ______ CODIGO ☐☐☐☐

(30) NUMERO DE BLOQUES TERMINADOS ☐☐
(31) NUMERO DE BLOQUES EN CONSTRUCCION ☐☐
(32) TOTAL DE BLOQUES ☐☐

OBSERVACIONES:
Se desmembra de la clave 303 48 07
autorización pum
No 0242-08406.
(ya existe una clave
creada) 3 03 48 18

Impreso en Gráficas "Color Print" Telefax: 2628006 - Manta

MODO DE PROPIEDAD

1 UN SOLO PROPIETARIO
2 HERENCIA INDIVISA
3 VARIOS PROPIETARIOS

TENENCIA DE LA PROPIEDAD

1 OCUPA SOLO EL PROPIETARIO
2 EN ARRIENDO PARCIAL
3 EN ARRIENDO TOTAL
4 OTROS (ESPECIFIQUE) _____

DATOS DEL PROPIETARIO

PERSONERIA	APELLIDOS	NOMBRES	CEDULA DE IDENTIDAD O R.U.C.	TITULO DE PROPIEDAD NOTARIA	TITULO DE PROPIEDAD FECHA
CODIGO ☐	DELGADO QUIJIJE	JOSÉ LUIS.			

DATOS DE LA CONSTRUCCION (SOLO BLOQUES TERMINADOS)

MATERIALES (MARQUE UNA SOLA RESPUESTA PARA CADA RUBRO DE OBRA)

Nº DEL BLOQUE	Nº DEL PISO	AREA DEL PISO	ESTRUCTURA: caña; madera; ladrillo o piedra; hormigón armado; metal	PAREDES: no tiene; caña; madera o lata; fibra; ladrillo o común; ladrillo industrial o bloque; tabiques modulares (vidrio, madera, etc)	ENTRE PISO INFERIOR O CONTRAPISO: tierra; madera; ladrillo; piedra; hormigón	PISO: tierra; cemento; madera; vidrio o granito fundido; baldosa; cerámica; parquet o mayolica; porcelanato; mármol o marmetone	ENTREPISO SUPERIOR TECHO O CUBIERTA: caña; cade (paja); madera; zinc; ruberoid; asbesto cemento; hormigon armado; teja	TUMBADOS: no tiene; si tiene	INDICADORES GENERALES — VENTANAS: no tiene; caña; tablero o lata; madera y vidrio; bloque ornamental; madera tipo chazas o hierro; aluminio; madera fina; aluminio de color	AGUA: no tiene; sobrepuestas; empotradas	ELECTRICIDAD: no tiene; sobrepuestas; empotradas	EQUIPO ESPECIAL: no tiene; piscina; cuarto de máquinas	ESTADO DE CONSERVACION GENERAL: buena; regular; mala; ruina	AÑO DE CONSTRUCCION O RECONSTRUCCION
39	40	41	1 2 3 4 5	1 2 3 4 5 6 7	1 2 3 4 5	1 2 3 4 5 6 7 8 9	1 2 3 4 5 6 7 8	1 2	1 2 3 4 5 6 7 8 9	1 2 3	1 2 3	1 2 3	1 2 3 4	1. 53
54	55	56	1 2 3 4 5	1 2 3 4 5 6 7	1 2 3 4 5	1 2 3 4 5 6 7 8 9	1 2 3 4 5 6 7 8	1 2	1 2 3 4 5 6 7 8 9	1 2 3	1 2 3	1 2 3	1 2 3 4	1. 68
69	70	71	1 2 3 4 5	1 2 3 4 5 6 7	1 2 3 4 5	1 2 3 4 5 6 7 8 9	1 2 3 4 5 6 7 8	1 2	1 2 3 4 5 6 7 8 9	1 2 3	1 2 3	1 2 3	1 2 3 4	1. 83
84	85	86	1 2 3 4 5	1 2 3 4 5 6 7	1 2 3 4 5	1 2 3 4 5 6 7 8 9	1 2 3 4 5 6 7 8	1 2	1 2 3 4 5 6 7 8 9	1 2 3	1 2 3	1 2 3	1 2 3 4	1. 98
99	100	101	1 2 3 4 5	1 2 3 4 5 6 7	1 2 3 4 5	1 2 3 4 5 6 7 8 9	1 2 3 4 5 6 7 8	1 2	1 2 3 4 5 6 7 8 9	1 2 3	1 2 3	1 2 3	1 2 3 4	1. 113
114	115	116	1 2 3 4 5	1 2 3 4 5 6 7	1 2 3 4 5	1 2 3 4 5 6 7 8 9	1 2 3 4 5 6 7 8	1 2	1 2 3 4 5 6 7 8 9	1 2 3	1 2 3	1 2 3	1 2 3 4	1. 128
129	130	131	1 2 3 4 5	1 2 3 4 5 6 7	1 2 3 4 5	1 2 3 4 5 6 7 8 9	1 2 3 4 5 6 7 8	1 2	1 2 3 4 5 6 7 8 9	1 2 3	1 2 3	1 2 3	1 2 3 4	1. 143
144	145	146	1 2 3 4 5	1 2 3 4 5 6 7	1 2 3 4 5	1 2 3 4 5 6 7 8 9	1 2 3 4 5 6 7 8	1 2	1 2 3 4 5 6 7 8 9	1 2 3	1 2 3	1 2 3	1 2 3 4	1. 158
159	160	161	1 2 3 4 5	1 2 3 4 5 6 7	1 2 3 4 5	1 2 3 4 5 6 7 8 9	1 2 3 4 5 6 7 8	1 2	1 2 3 4 5 6 7 8 9	1 2 3	1 2 3	1 2 3	1 2 3 4	1. 173
174	175	176	1 2 3 4 5	1 2 3 4 5 6 7	1 2 3 4 5	1 2 3 4 5 6 7 8 9	1 2 3 4 5 6 7 8	1 2	1 2 3 4 5 6 7 8 9	1 2 3	1 2 3	1 2 3	1 2 3 4	1. 188
189	190	191	1 2 3 4 5	1 2 3 4 5 6 7	1 2 3 4 5	1 2 3 4 5 6 7 8 9	1 2 3 4 5 6 7 8	1 2	1 2 3 4 5 6 7 8 9	1 2 3	1 2 3	1 2 3	1 2 3 4	1. 203
204	205	206	1 2 3 4 5	1 2 3 4 5 6 7	1 2 3 4 5	1 2 3 4 5 6 7 8 9	1 2 3 4 5 6 7 8	1 2	1 2 3 4 5 6 7 8 9	1 2 3	1 2 3	1 2 3	1 2 3 4	1. 218
219	220	221	1 2 3 4 5	1 2 3 4 5 6 7	1 2 3 4 5	1 2 3 4 5 6 7 8 9	1 2 3 4 5 6 7 8	1 2	1 2 3 4 5 6 7 8 9	1 2 3	1 2 3	1 2 3	1 2 3 4	1. 233
234	235	236	1 2 3 4 5	1 2 3 4 5 6 7	1 2 3 4 5	1 2 3 4 5 6 7 8 9	1 2 3 4 5 6 7 8	1 2	1 2 3 4 5 6 7 8 9	1 2 3	1 2 3	1 2 3	1 2 3 4	1. 248
249	250	251	1 2 3 4 5	1 2 3 4 5 6 7	1 2 3 4 5	1 2 3 4 5 6 7 8 9	1 2 3 4 5 6 7 8	1 2	1 2 3 4 5 6 7 8 9	1 2 3	1 2 3	1 2 3	1 2 3 4	1. 263
264	265	266	1 2 3 4 5	1 2 3 4 5 6 7	1 2 3 4 5	1 2 3 4 5 6 7 8 9	1 2 3 4 5 6 7 8	1 2	1 2 3 4 5 6 7 8 9	1 2 3	1 2 3	1 2 3	1 2 3 4	1. 278

AVALUO TOTAL DE LA PROPIEDAD (sin centavos) ☐☐☐☐☐☐☐☐☐☐

AVALUO DE LA PROPIEDAD (sin centavos) VALOR DEL LOTE MAS VALOR DE LA CONSTRUCCION ☐☐☐☐☐☐☐☐☐☐

levantamiento

FECHA	NOMBRE DEL EMPADRONADOR	FIRMA	FECHA	NOMBRE DEL REVISOR DE CAMPO	FIRMA
FECHA	NOMBRE DEL SUPERVISOR	FIRMA	FECHA	NOMBRE DEL SUPERVISOR DE OFICINA	FIRMA

OBSERVACIONES: _____