MUNICIPIO DE MANTA

CATASTRO URBANO

FICHA CATASTRAL PARA INMUEBLES QUE NO ESTÁN BAJO EL RÉGIMEN DE PROPIEDAD HORIZONTAL

consulplan

CONSULTORES DE PLANIFICACIÓN C. LTDA.

IDENTIFICACIÓN Y DATOS DE LOCALIZACIÓN

ESTÁ BAJO RÉGIMEN DE PROPIEDAD HORIZONTAL: ◯ NO ◯ SI

REFERENCIA AL SISTEMA CARTOGRÁFICO

CLAVE CATASTRAL: 1 1 0 8 2 2 1 4 0 0

HOJA N°

DATOS GENERALES
- (7) ZONA SEGÚN CALIDAD DEL SUELO
- (8) ZONA HOMOGENEA
- (9) ZONA SEGÚN VALOR

DIRECCIÓN: barrio Los Algarrobos
calle Avenida # 32
N°

(10) AVENIDA # 32

CODIFICAR LA DIRECCIÓN (PRIMERO LA CALLE LUEGO EL NÚMERO)

DATOS DEL LOTE

FRENTES (11) 1 NÚMERO DE CALLES A LAS CUALES EL LOTE TIENE FRENTE

(9) ACCESO AL LOTE — MARCAR SOLO EL DE MAYOR JERARQUÍA
- 1 LOTE INTERIOR
- 2 POR PASAJE PEATONAL
- 3 POR PASAJE VEHICULAR
- 4 POR CALLE
- 5 X POR AVENIDA
- 6 POR EL MALECÓN
- 7 POR LA PLAYA

(19) DESNIVEL CON RELACIÓN A LA RASANTE DE LA VÍA DE ACCESO
- SOBRE LA RASANTE X — 60 METROS
- BAJO LA RASANTE

CARACTERÍSTICAS DE LA VÍA PRINCIPAL

(13) MATERIAL DE LA CALZADA
- 1 TIERRA
- 2 X LASTRE
- 3 PIEDRA DE RIO
- 4 ADOQUIN
- 5 ASFALTO O CEMENTO

(14) ACERA
- 1 X NO TIENE
- 2 ENCEMENTADO O PIEDRA DE RÍO
- 3 DE ADOQUIN O BALDOSA

REDES PÚBLICAS EN LA VÍA

(15) AGUA POTABLE
- 1 NO EXISTE
- 2 X SI EXISTE

(16) ALCANTARILLADO
- 1 X NO EXISTE
- 2 SI EXISTE

(17) ENERGÍA ELÉCTRICA
- 1 NO EXISTE
- 2 X SI EXISTE RED AÉREA
- 3 SI EXISTE RED SUBTERRANEA

(18) ALUMBRADO PÚBLICO
- 1 NO EXISTE
- 2 INCANDECENTE
- 3 X DE SODIO O MERCURIO

SERVICIOS DEL LOTE

(20) AGUA POTABLE
- 1 X NO EXISTE
- 2 SI EXISTE

(21) DESAGÜES
- 1 X NO EXISTE
- 2 SI EXISTE

(22) ELECTRICIDAD
- 1 X NO EXISTE
- 2 SI EXISTE

CARACTERÍSTICAS FORMALES DEL LOTE

		SIN DECIMALES
(23)	ÁREA	00158
(24)	PERÍMETRO	0051
(25)	LONGITUD DEL FRENTE	0014
(26)	NÚMERO DE ESQUINAS	0

AVALÚO DEL LOTE (sin centavos)

CROQUIS

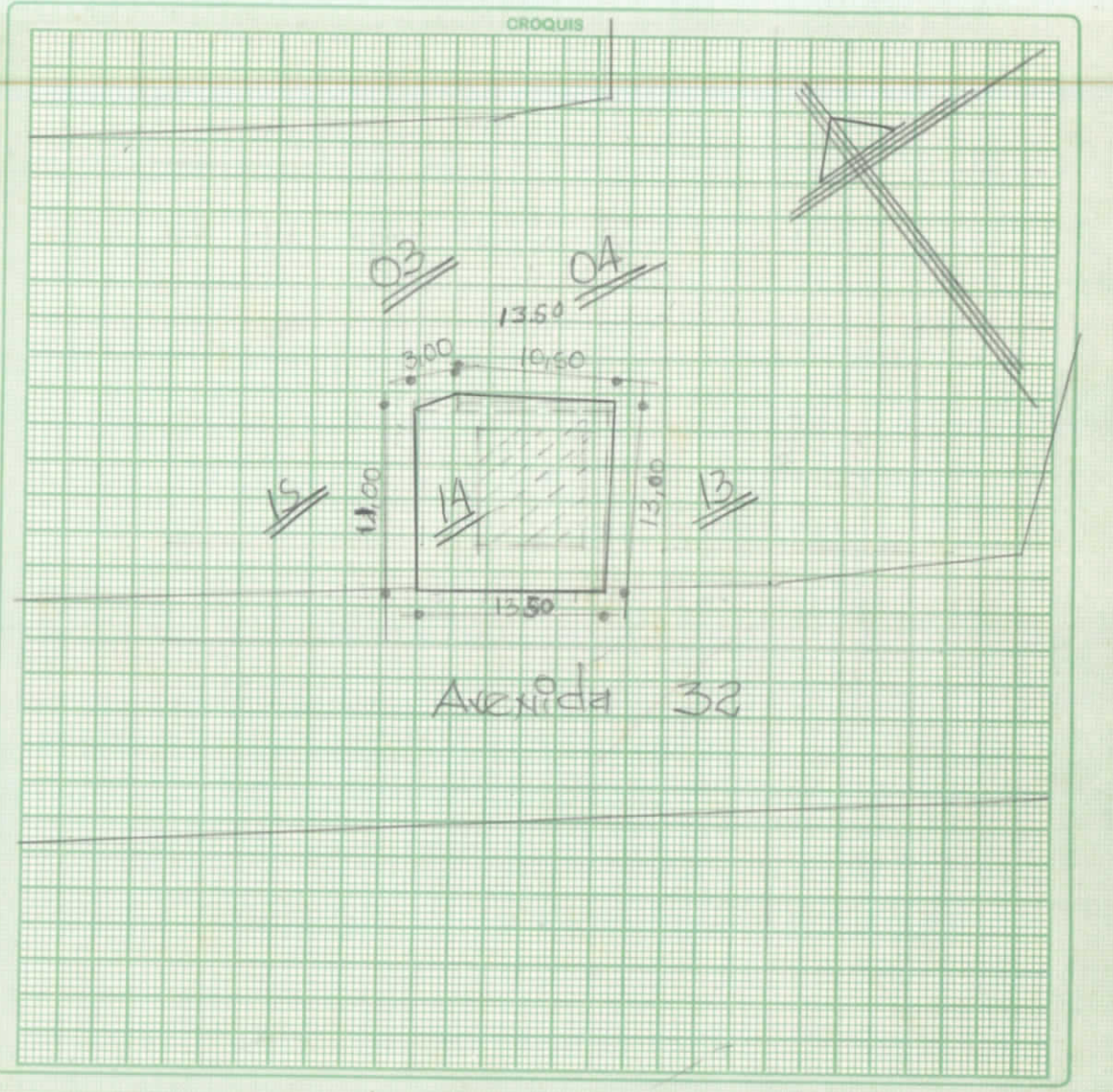

FORMA DE OCUPACIÓN DEL LOTE

(27)
- sin edificación 1 X
- con edificación 2

USO DEL ÁREA SIN EDIFICACIÓN (28)
- sin uso 1 X
- el mismo que en la construcción 2
- otro uso 3

(29) otro uso
nombre — código

(30) NÚMERO DE BLOQUES TERMINADOS 00

(31) NÚMERO DE BLOQUES EN CONSTRUCCIÓN 01

(32) TOTAL DE BLOQUES 01

observaciones:

Cerramiento Alto y se pudo tomar Algunas Medidas

c/M OK

06/11/97

5'082.719

VIENE DE OTRA FICHA ◯ NO ◯ SI

MODO DE PROPIEDAD

1 [X] UN SOLO PROPIETARIO
2 [ ] HERENCIA INDIVISA
3 [ ] VARIOS PROPIETARIOS

TENENCIA DE LA PROPIEDAD

1 [ ] OCUPA SOLO EL PROPIETARIO
2 [ ] EN ARRIENDO PARCIAL
3 [ ] EN ARRIENDO TOTAL
4 [X] OTRO (ESPECIFIQUE) VACIO

DATOS DEL PROPIETARIO

PERSONERÍA	APELLIDOS	NOMBRES	CÉDULA DE IDENTIDAD O R.U.C.	materia	TÍTULO DE PROPIEDAD	fecha
	CARLOS HERNÁNDEZ	PARRAGA				
CÓDIGO 1						

DATOS DE LA CONSTRUCCIÓN (SOLO BLOQUES TERMINADOS)

MATERIALES (MARQUE UNA SOLA RESPUESTA POR CADA RUBRO DE OBRA)

Nº DEL BLOQUE	Nº DEL PISO	AREA DEL PISO	ESTRUCTURA: caña	madera	ladrillo o piedra	hormigón metal	PAREDES: no tiene	caña	madera o lata	enquincharado (bahareque)	ladrillo común	ladrillo industrial (bahareque)	bloque modular (vidrio, madera)	ENTREPISO INFERIOR O CONTRAPISO: tierra	madera	ladrillo	piedra	hormigón	PISO: tierra	madera o encerrado	vinyl o granito fundido	baldosa	parquet o madera	alfombra	mármol marmoleno	ENTREPISO SUPERIOR TECHO O CUBIERTA: caña	cade(paja)	madera	zinc	roberoid	asbesto cemento	hormigón	teja	TUMBADOS: si tiene	no tiene
39	40	41																																		
54	55	56																																		
69	70	71																																		
84	85	86																																		
99	100	101																																		
114	115	116																																		
129	130	131																																		
144	145	146																																		
159	160	161																																		
174	175	176																																		
189	190	191																																		
204	205	206																																		
219	220	221																																		
234	235	236																																		
249	250	251																																		
264	265	266																																		

INDICADORES GENERALES

Nº DEL BLOQUE	VENTANAS: no tiene	caña	tablero o lata	madera y vidrio	bloque ornamental	madera tipo dacras o hierro	aluminio	madera fina	aluminio color	AGUA: no tiene	sobrepuestas	empotradas	ELECTRICIDAD: no tiene	sobrepuestas	empotradas	EQUIPO ESPECIAL: no tiene	tiene de 2° orden	tiene de 1° orden	ESTADO DE CONSERVACIÓN GENERAL: bueno	regular	mala	ruina	AÑO DE CONSTRUCCIÓN O RECONSTRUCCIÓN
39																							53
54																							68
69																							83
84																							98
99																							113
114																							128
129																							143
144																							158
159																							173
174																							188
189																							203
204																							218
219																							233
234																							248
249																							263
264																							278

AVALÚO TOTAL DE LA CONSTRUCCIÓN (SIN CENTAVOS)

AVALÚO DE LA PROPIEDAD (SIN CENTAVOS) VALOR DEL LOTE MÁS VALOR DE LA CONSTRUCCIÓN

levantamiento

FECHA	NOMBRE DEL EMPADRONADOR	FIRMA
06/11/97	Carlos Delgado A.	

FECHA	NOMBRE DEL SUPERVISOR	FIRMA
99-1-25	Juan Mariño	

FECHA	NOMBRE DEL REVISOR DE CAMPO	FIRMA

FECHA	NOMBRE DEL SUPERVISOR DE OFICINA	FIRMA

observaciones

GRÁFICAS "GUAYARA" - 081 - FONO 839810

MUNICIPIO DE MANTA
CATASTRO URBANO

FICHA CATASTRAL PARA INMUEBLES QUE NO ESTAN BAJO EL REGIMEN DE PROPIEDAD HORIZONTAL

IDENTIFICACION Y DATOS DE LOCALIZACION

ESTA BAJO REGIMEN DE PROPIEDAD HORIZONTAL: ◯ NO ◯ SI

REFERENCIA AL SISTEMA CARTOGRAFICO

HOJA N° _____

CLAVE CATASTRAL: (1)(2) (3) (4) (5) (6)

LOCALIDAD	ZONA	SECTOR	MANZANA	LOTE	PROP HORIZONTAL
1	1	0 8	2 2	1 4	0 0 0

DATOS GENERALES

(7) [ ] ZONA SEGUN CALIDAD DE SUELO
(8) [ ] ZONA HOMOGENEA
(9) [ ] ZONA SEGUN VALOR

DIRECCION:
barrio: LOS NEGRROBOS
calle: AVENIDA 32
N° _____

(10) [ ] CODIFICAR LA DIRECCION (PRIMERO LA CALLE LUEGO EL NUMERO)

DATOS DEL LOTE

FRENTES (11) [1] NUMERO DE CALLES A LAS CUALES EL LOTE TIENE FRENTE

(9) ACCESO AL LOTE — MARCAR SOLO EL DE MAYOR JERARQUIA
1 [ ] LOTE INTERIOR
2 [ ] POR PASAJE PEATONAL
3 [ ] POR PASAJE VEHICULAR
4 [ ] POR CALLE
5 [X] POR AVENIDA
6 [ ] POR EL MALECON
7 [ ] POR LA PLAYA

(19) DESNIVEL CON RELACION A LA RASANTE DE LA VIA DE ACCESO
SOBRE LA RASANTE + [X]
BAJO LA RASANTE - [ ]
00 METROS

CARACTERISTICAS DE LA VIA PRINCIPAL

(13) MATERIAL DE LA CALZADA
1 [X] TIERRA
2 [ ] LASTRE
3 [ ] PIEDRA DE RIO
4 [ ] ADOQUIN
5 [ ] ASFALTO O CEMENTO

(14) ACERA
1 [X] NO TIENE
2 [ ] ENCEMENTADO O PIEDRA DE RIO
3 [ ] DE ADOQUIN O BALDOSA

REDES PUBLICAS EN LA VIA

(15) AGUA POTABLE
1 [ ] NO EXISTE
2 [X] SI EXISTE

(16) ALCANTARILLADO
1 [X] NO EXISTE
2 [ ] SI EXISTE

(17) ENERGIA ELECTRICA
1 [ ] NO EXISTE
2 [X] SI EXISTE RED AEREA
3 [ ] SI EXISTE RED SUBTERRANEA

(18) ALUMBRADO PUBLICO
1 [ ] NO EXISTE
2 [ ] INCANDESCENTE
3 [X] DE SODIO O MERCURIO

SERVICIOS DEL LOTE

(20) AGUA POTABLE
1 [X] NO EXISTE
2 [ ] SI EXISTE

(21) DESAGUES
1 [X] NO EXISTE
2 [ ] SI EXISTE

(22) ELECTRICIDAD
1 [X] NO EXISTE
2 [ ] SI EXISTE

CARACTERISTICAS FORMALES DEL LOTE

(23) AREA (SIN DECIMALES): 169
(24) PERIMETRO: 50
(25) LONGITUD DEL FRENTE: 13
(26) NUMERO DE ESQUINAS: 0

AVALUO DEL LOTE (sin centavos): [ ]

CROQUIS

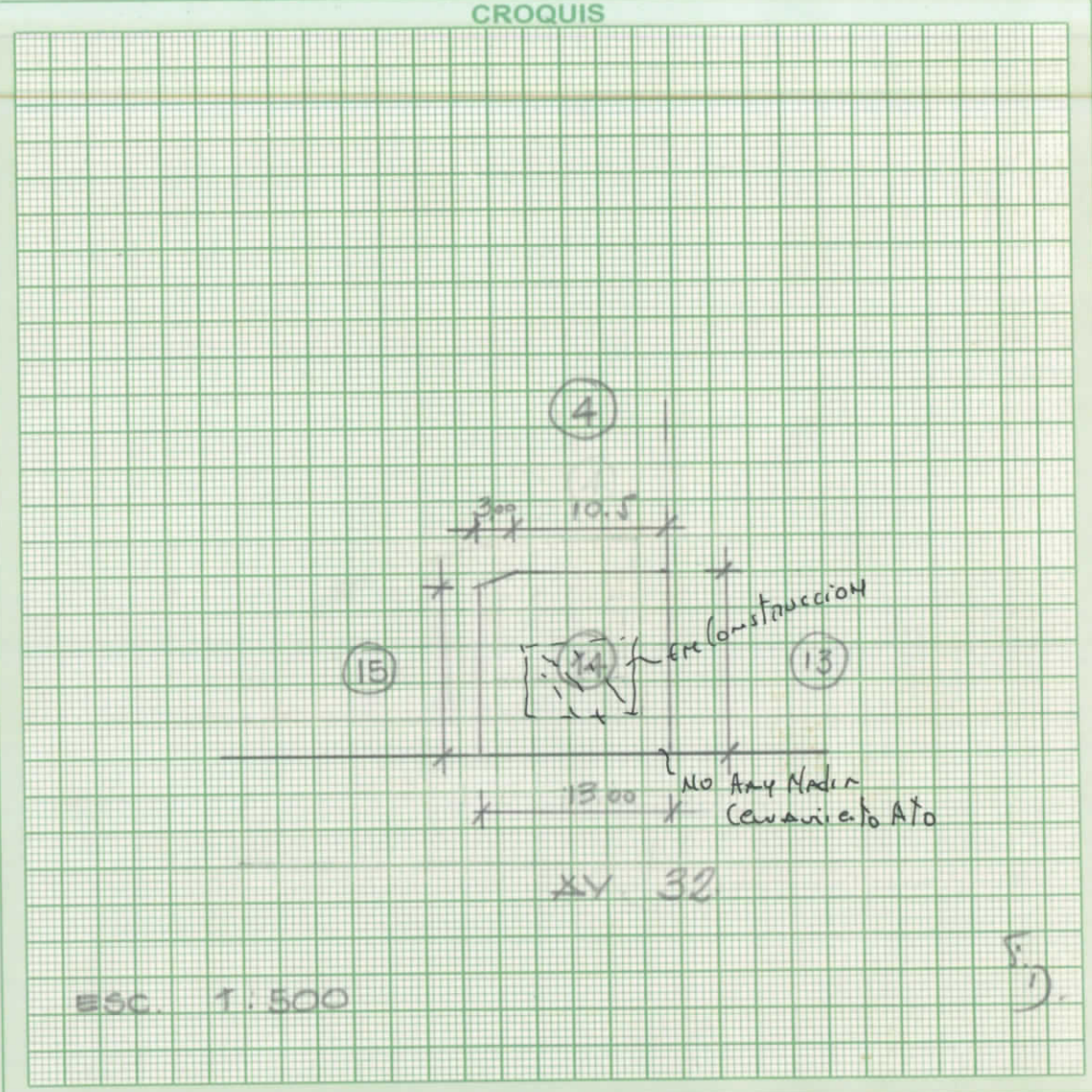

FORMA DE OCUPACION DEL LOTE

(27)
SIN EDIFICACION 1 [X]
CON EDIFICACION 2 [ ]

USO DEL AREA SIN EDIFICACION (28)
SIN USO 1 [ ]
2 [X]
OTRO USO 3 [ ]

(29) OTRO USO
NOMBRE _____ CODIGO [ ]

(30) NUMERO DE BLOQUES TERMINADOS: 00
(31) NUMERO DE BLOQUES EN CONSTRUCCION: 01
(32) TOTAL DE BLOQUES: 00

OBSERVACIONES:

MODO DE PROPIEDAD

1 [X] UN SOLO PROPIETARIO
2 [ ] HERENCIA INDIVISA
3 [ ] VARIOS PROPIETARIOS

TENENCIA DE LA PROPIEDAD

1 [ ] OCUPA SOLO EL PROPIETARIO
2 [ ] EN ARRIENDO PARCIAL
3 [ ] EN ARRIENDO TOTAL
4 [X] OTROS (ESPECIFIQUE)

UNCIO

DATOS DEL PROPIETARIO

PERSONERIA	APELLIDOS	NOMBRES	CEDULA DE IDENTIDAD O R.U.C.	TITULO DE PROPIEDAD (materia)	(fecha)
	CARLOS FREDDY HERNANDEZ PARRAGA				88-1-8
	LOPEZ Y MOREIRA	JORGE YSRD.	130146846-6	4ta-MANTA	
CODIGO				Tercera	I-25-99

DATOS DE LA CONSTRUCCION (SOLO BLOQUES TERMINADOS)

MATERIALES (MARQUE UNA SOLA RESPUESTA PARA CADA RUBRO DE OBRA)

Nº DEL BLOQUE	Nº DEL PISO	AREA DEL PISO	ESTRUCTURA: caña	madera	ladrillo o piedra	hormigón o metal	PAREDES: no tiene	caña	madera o tela	enquichado (bahareque)	ladrillo común	ladrillo industrial o bloque	tabiques modulares (vidrio, madera, etc)	ENTRE PISO INFERIOR O CONTRAPISO: tierra	madera	ladrillo	piedra	hormigón	PISO: tierra	madera o entablado	vidrio o granito fundido	baldosa	parquet o mayólica	alfombra	mármol o marmetone	ENTREPISO SUPERIOR TECHO O CUBIERTA: caña	caña (paja)	madera	zinc	ruberoid	asbesto cemento	hormigón	teja	TUMBADOS: no tiene	si tiene
39	40	41	1	2	3	4	1	2	3	4	5	6	7	1	2	3	4	5	1	2	3	4	5	6	7	1	2	3	4	5	6	7	8	1	2
54	55	56	1	2	3	4	1	2	3	4	5	6	7	1	2	3	4	5	1	2	3	4	5	6	7	1	2	3	4	5	6	7	8	1	2
69	70	71	1	2	3	4	1	2	3	4	5	6	7	1	2	3	4	5	1	2	3	4	5	6	7	1	2	3	4	5	6	7	8	1	2
84	85	86	1	2	3	4	1	2	3	4	5	6	7	1	2	3	4	5	1	2	3	4	5	6	7	1	2	3	4	5	6	7	8	1	2
99	100	101	1	2	3	4	1	2	3	4	5	6	7	1	2	3	4	5	1	2	3	4	5	6	7	1	2	3	4	5	6	7	8	1	2
114	115	116	1	2	3	4	1	2	3	4	5	6	7	1	2	3	4	5	1	2	3	4	5	6	7	1	2	3	4	5	6	7	8	1	2
129	130	131	1	2	3	4	1	2	3	4	5	6	7	1	2	3	4	5	1	2	3	4	5	6	7	1	2	3	4	5	6	7	8	1	2
144	145	146	1	2	3	4	1	2	3	4	5	6	7	1	2	3	4	5	1	2	3	4	5	6	7	1	2	3	4	5	6	7	8	1	2
159	160	161	1	2	3	4	1	2	3	4	5	6	7	1	2	3	4	5	1	2	3	4	5	6	7	1	2	3	4	5	6	7	8	1	2
174	175	176	1	2	3	4	1	2	3	4	5	6	7	1	2	3	4	5	1	2	3	4	5	6	7	1	2	3	4	5	6	7	8	1	2
189	190	191	1	2	3	4	1	2	3	4	5	6	7	1	2	3	4	5	1	2	3	4	5	6	7	1	2	3	4	5	6	7	8	1	2
204	205	206	1	2	3	4	1	2	3	4	5	6	7	1	2	3	4	5	1	2	3	4	5	6	7	1	2	3	4	5	6	7	8	1	2
219	220	221	1	2	3	4	1	2	3	4	5	6	7	1	2	3	4	5	1	2	3	4	5	6	7	1	2	3	4	5	6	7	8	1	2
234	235	236	1	2	3	4	1	2	3	4	5	6	7	1	2	3	4	5	1	2	3	4	5	6	7	1	2	3	4	5	6	7	8	1	2
249	250	251	1	2	3	4	1	2	3	4	5	6	7	1	2	3	4	5	1	2	3	4	5	6	7	1	2	3	4	5	6	7	8	1	2
264	265	266	1	2	3	4	1	2	3	4	5	6	7	1	2	3	4	5	1	2	3	4	5	6	7	1	2	3	4	5	6	7	8	1	2

INDICADORES GENERALES

Nº DEL BLOQUE	Nº DEL PISO	VENTANAS: no tiene	caña	tablero o tela	madera y vidrio	bloque ornamental	madera tipo chazas o hierro	aluminio	madera fina	aluminio de color	AGUA: no tiene	tubería	empotradas	ELECTRICIDAD: no tiene	sobrepuestas	empotradas	EQUIPO ESPECIAL: no tiene	tiene de 2º orden	tiene de 1er. orden	ESTADO DE CONSERVACION GENERAL: buena	regular	mala	ruina	AÑO DE CONSTRUCCION O RECONSTRUCCION
39	40	1	2	3	4	5	6	7	8	9	1	2	3	1	2	3	1	2	3	1	2	3	4	53 1.
54	55	1	2	3	4	5	6	7	8	9	1	2	3	1	2	3	1	2	3	1	2	3	4	68 1.
69	70	1	2	3	4	5	6	7	8	9	1	2	3	1	2	3	1	2	3	1	2	3	4	83 1.
84	85	1	2	3	4	5	6	7	8	9	1	2	3	1	2	3	1	2	3	1	2	3	4	98 1.
99	100	1	2	3	4	5	6	7	8	9	1	2	3	1	2	3	1	2	3	1	2	3	4	113 1.
114	115	1	2	3	4	5	6	7	8	9	1	2	3	1	2	3	1	2	3	1	2	3	4	128 1.
129	130	1	2	3	4	5	6	7	8	9	1	2	3	1	2	3	1	2	3	1	2	3	4	143 1.
144	145	1	2	3	4	5	6	7	8	9	1	2	3	1	2	3	1	2	3	1	2	3	4	158 1.
159	160	1	2	3	4	5	6	7	8	9	1	2	3	1	2	3	1	2	3	1	2	3	4	173 1.
174	175	1	2	3	4	5	6	7	8	9	1	2	3	1	2	3	1	2	3	1	2	3	4	188 1.
189	190	1	2	3	4	5	6	7	8	9	1	2	3	1	2	3	1	2	3	1	2	3	4	203 1.
204	205	1	2	3	4	5	6	7	8	9	1	2	3	1	2	3	1	2	3	1	2	3	4	218 1.
219	220	1	2	3	4	5	6	7	8	9	1	2	3	1	2	3	1	2	3	1	2	3	4	233 1.
234	235	1	2	3	4	5	6	7	8	9	1	2	3	1	2	3	1	2	3	1	2	3	4	248 1.
249	250	1	2	3	4	5	6	7	8	9	1	2	3	1	2	3	1	2	3	1	2	3	4	263 1.
264	265	1	2	3	4	5	6	7	8	9	1	2	3	1	2	3	1	2	3	1	2	3	4	278 1.

AVALUO TOTAL DE LA PROPIEDAD (sin centavos)

AVALUO DE LA PROPIEDAD (sin centavos) VALOR DEL LOTE MAS VALOR DE LA CONSTRUCCION

levantamiento

FECHA	NOMBRE DEL EMPADRONADOR	FIRMA	FECHA	NOMBRE DEL REVISOR DE CAMPO	FIRMA
16-13-96	Elizabeth Barberan				
99-1-25	Jorge Moreira V				
FECHA	NOMBRE DEL SUPERVISOR	FIRMA	FECHA	NOMBRE DEL SUPERVISOR DE OFICINA	FIRMA

OBSERVACIONES

MUNICIPIO DE MANTA
CATASTRO URBANO

FICHA CATASTRAL PARA INMUEBLES QUE NO ESTAN BAJO EL REGIMEN DE PROPIEDAD HORIZONTAL

consulplan
CONSULTORES DE PLANIFICACION C. LTDA.

IDENTIFICACION Y DATOS DE LOCALIZACION

ESTA BAJO REGIMEN DE PROPIEDAD HORIZONTAL: ◯ NO ◯ SI

REFERENCIA AL SISTEMA CARTOGRAFICO

HOJA Nº _____

CLAVE CATASTRAL: (1)(2) (3) (4) (5) (6) — 0 1 0 8 2 1 4 0 0 0
(1) (2) CODIGO PARROQUIA (3) SECTOR (4) MANZANA (5) LOTE (6) VALOR HORIZONTAL

DATOS GENERALES
(7) 2 ZONA SEGUN CALIDAD DEL SUELO
(8) 2 ZONA HOMOGENEA
(9) 2 ZONA SEGUN VALOR

DIRECCION barrio: LOS ALGARROBOS
calle: 17 AVE S/N
Nº _____

(10) CALLE 17 AVE S/N
CODIFICAR LA DIRECCION (PRIMERO LA CALLE LUEGO EL NUMERO)

DATOS DEL LOTE

FRENTES (11) 1 NUMERO DE CALLES A LAS CUALES EL LOTE TIENE FRENTE

(9) ACCESO AL LOTE
MARCAR SOLO EL DE MAYOR JERARQUIA
1 [ ] LOTE INTERIOR
2 [ ] POR PASAJE PEATONAL
3 [ ] POR PASAJE VEHICULAR
4 [X] POR CALLE
5 [ ] POR AVENIDA
6 [ ] POR EL MALECON
7 [ ] POR LA PLAYA

DESNIVEL CON RELACION A LA RASANTE DE LA VIA DE ACCESO
(19) SOBRE LA RASANTE [ ] / BAJO LA RASANTE [ ] 00 METROS

CARACTERISTICAS DE LA VIA PRINCIPAL

(13) MATERIAL DE LA CALZADA
1 [ ] TIERRA
2 [X] LASTRE
3 [ ] PIEDRA DE RIO
4 [ ] ADOQUIN
5 [ ] ASFALTO O CEMENTO

(14) ACERA
1 [X] NO TIENE
2 [ ] ENCEMENTADO O PIEDRA DE RIO
3 [ ] DE ADOQUIN O BALDOSA

REDES PUBLICAS EN LA VIA

(15) AGUA POTABLE
1 [X] NO EXISTE
2 [ ] SI EXISTE

(16) ALCANTARILLADO
1 [X] NO EXISTE
2 [ ] SI EXISTE

(17) ENERGIA ELECTRICA
1 [ ] NO EXISTE
2 [X] SI EXISTE RED AEREA
3 [ ] SI EXISTE RED SUBTERRANEA

(18) ALUMBRADO PUBLICO
1 [ ] NO EXISTE
2 [X] INCANDECENTE
3 [ ] DE SODIO O MERCURIO

SERVICOS DEL LOTE

(20) AGUA POTABLE
1 [X] NO EXISTE
2 [ ] SI EXISTE

(21) DESAGÜES
1 [X] NO EXISTE
2 [ ] SI EXISTE

(22) ELECTRICIDAD
1 [X] NO EXISTE
2 [ ] SI EXISTE

CARACTERISTICAS FORMALES DEL LOTE

SIN DECIMALES
(23) AREA 150
(24) PERIMETRO 51
(25) LONGITUD DEL FRENTE 14
(26) NUMERO DE ESQUINAS 0

AVALUO DEL LOTE (sin centavos)

CROQUIS

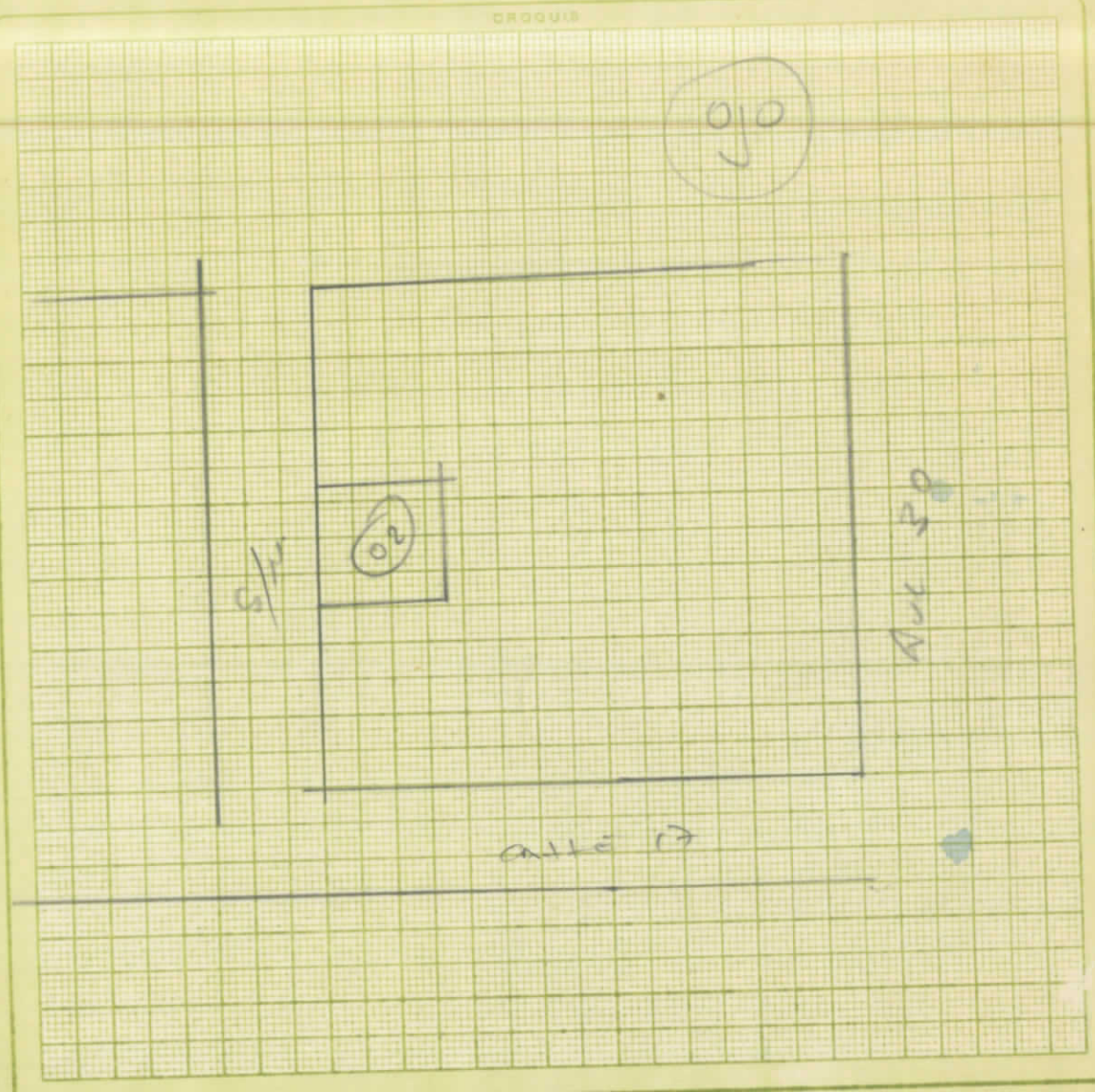

FORMA DE OCUPACION DEL LOTE

(27)
sin edificacion 1 [X]
con edificacion 2 [ ]

USO DEL AREA SIN EDIFICACION
(28)
sin uso 1 [X]
2 [ ]
otro uso 3 [ ]

(29) otro uso
nombre _____ codigo _____

(30) NUMERO DE BLOQUES TERMINADOS 00
(31) NUMERO DE BLOQUES EN CONSTRUCCION 00
(32) TOTAL DE BLOQUES 00

observaciones:

29-01-96
PDM

MODO DE PROPIEDAD

- 1 [X] UN SOLO PROPIETARIO
- 2 [ ] HERENCIA INDIVISA
- 3 [ ] VARIOS PROPIETARIOS

TENENCIA DE LA PROPIEDAD

- 1 [ ] OCUPA SOLO EL PROPIETARIO
- 2 [ ] EN ARRIENDO PARCIAL
- 3 [ ] EN ARRIENDO TOTAL
- 4 [X] OTRO (ESPECIFIQUE) VACIO

DATOS DEL PROPIETARIO

PERSONERIA	APELLIDOS	NOMBRE	CEDULA DE IDENTIDAD O R.U.C.	TITULO DE PROPIEDAD materia	TITULO DE PROPIEDAD fecha
CODIGO	HERNANDEZ PARRAGA	CARLOS FREDDY	130202339-3		01/08/88

DATOS DE LA CONSTRUCCION (SOLO BLOQUES TERMINADOS)

MATERIALES (MARQUE UNA SOLA RESPUESTA PARA CADA RUBRO DE OBRA)

INDICADORES GENERALES

| Nº DEL BLOQUE | Nº DEL PISO | AREA DEL PISO | ESTRUCTURA: caña | madera | ladrillo o piedra | hormigon metal | PAREDES: no tiene | caña | madera o lata | enquinchado (bahareque) | ladrillo comun | ladrillo industrial o bloque | ladrillo modular (vidrio, madera) | ENTREPISO INFERIOR O CONTRAPISO: tierra | madera | ladrillo | piedra | hormigon | PISO: tierra | madera o encementado | vinyl o granito fundido | baldosa | parquet o mayolica | alfombra | marmol marmetone | ENTREPISO SUPERIOR TECHO O CUBIERTA: caña | caña (paja) | madera | zinc | ruberoid | asbesto cemento | hormigon | teja | TUMBADOS: si tiene | no tiene | VENTANAS: no tiene | caña | tablero o lata | madera y vidrio | bloque ornamental | madera tipo chazas o hierro | aluminio | madera fina | aluminio color | AGUA: no tiene | sobrepuestas | empotradas | ELECTRICIDAD: no tiene | sobrepuestas | empotradas | EQUIPO ESPECIAL: no tiene | tiene de 2da orden | tiene de 1ra orden | ESTADO DE CONSERVACION GENERAL: bueno | regular | malo | ruina | AÑO DE CONSTRUCCION O RECONSTRUCCION |
|---|---|---|---|---|---