14685-4

MUNICIPIO DE MANTA
CATASTRO URBANO

FICHA CATASTRAL PARA INMUEBLES QUE NO ESTAN BAJO EL REGIMEN DE PROPIEDAD HORIZONTAL

IDENTIFICACION Y DATOS DE LOCALIZACION

ESTA BAJO REGIMEN DE PROPIEDAD HORIZONTAL: ◯ NO ◯ SI

REFERENCIA AL SISTEMA CARTOGRAFICO

HOJA N° _____

CLAVE CATASTRAL (1 LOCALIDAD, 2 ZONA, 3 SECTOR, 4 MANZANA, 5 LOTE, 6 PROP. HORIZONTAL): 1 08 23 16

DATOS GENERALES
- (7) ☐ ZONA SEGUN CALIDAD DE SUELO
- (8) ☐ ZONA HOMOGENEA
- (9) ☐ ZONA SEGUN VALOR

DIRECCION: barrio UMIÑA
calle 29
Mz _____ lote _____

(10) CODIFICAR LA DIRECCION (PRIMERO LA CALLE LUEGO EL NUMERO)

DATOS DEL LOTE

FRENTES (11) 1 NUMERO DE CALLES A LAS CUALES EL LOTE TIENE FRENTE

(9) ACCESO AL LOTE (MARCAR SOLO EL DE MAYOR JERARQUIA)
- 1 ☐ LOTE INTERIOR
- 2 ☐ POR PASAJE PEATONAL
- 3 ☐ POR PASAJE VEHICULAR
- 4 ☒ POR CALLE
- 5 ☐ POR AVENIDA
- 6 ☐ POR EL MALECON
- 7 ☐ POR LA PLAYA

DESNIVEL CON RELACION A LA RASANTE DE LA VIA DE ACCESO (19)
- SOBRE LA RASANTE + ☐
- ☐☐ METROS
- BAJO LA RASANTE _ ☐

CERRAMIENTO
- ☐ HORMIGON ARMADO
- ☐ MADERA
- ☐ CAÑA
- ☐ OTRO

CARACTERISTICAS DE LA VIA PRINCIPAL

(13) MATERIAL DE LA CALZADA
- 1 ☐ TIERRA
- 2 ☐ LASTRE
- 3 ☐ PIEDRA DE RIO
- 4 ☐ ADOQUIN
- 5 ☒ ASFALTO O CEMENTO

(14) ACERA
- 1 ☐ NO TIENE
- 2 ☒ ENCEMENTADO O PIEDRA DE RIO
- 3 ☐ DE ADOQUIN O BALDOSA

REDES PUBLICAS EN LA VIA

(15) AGUA POTABLE
- 1 ☐ NO EXISTE
- 2 ☒ SI EXISTE

(16) ALCANTARILLADO
- 1 ☐ NO EXISTE
- 2 ☒ SI EXISTE

(17) ENERGIA ELECTRICA
- 1 ☐ NO EXISTE
- 2 ☒ SI EXISTE RED AEREA
- 3 ☐ SI EXISTE RED SUBTERRANEA

(18) ALUMBRADO PUBLICO
- 1 ☐ NO EXISTE
- 2 ☐ INCANDESCENTE
- 3 ☒ DE SODIO O MERCURIO

SERVICIOS DEL LOTE

(20) AGUA POTABLE
- 1 ☒ NO EXISTE
- 2 ☐ SI EXISTE

(21) DESAGUES
- 1 ☒ NO EXISTE
- 2 ☐ SI EXISTE

(22) ELECTRICIDAD
- 1 ☒ NO EXISTE
- 2 ☐ SI EXISTE

CARACTERISTICAS FORMALES DEL LOTE

		SIN DECIMALES
(23)	AREA	1515
(24)	PERIMETRO	161
(25)	LONGITUD DEL FRENTE	51
(26)	NUMERO DE ESQUINAS	0

AVALUO DEL LOTE (sin centavos): 1

CROQUIS

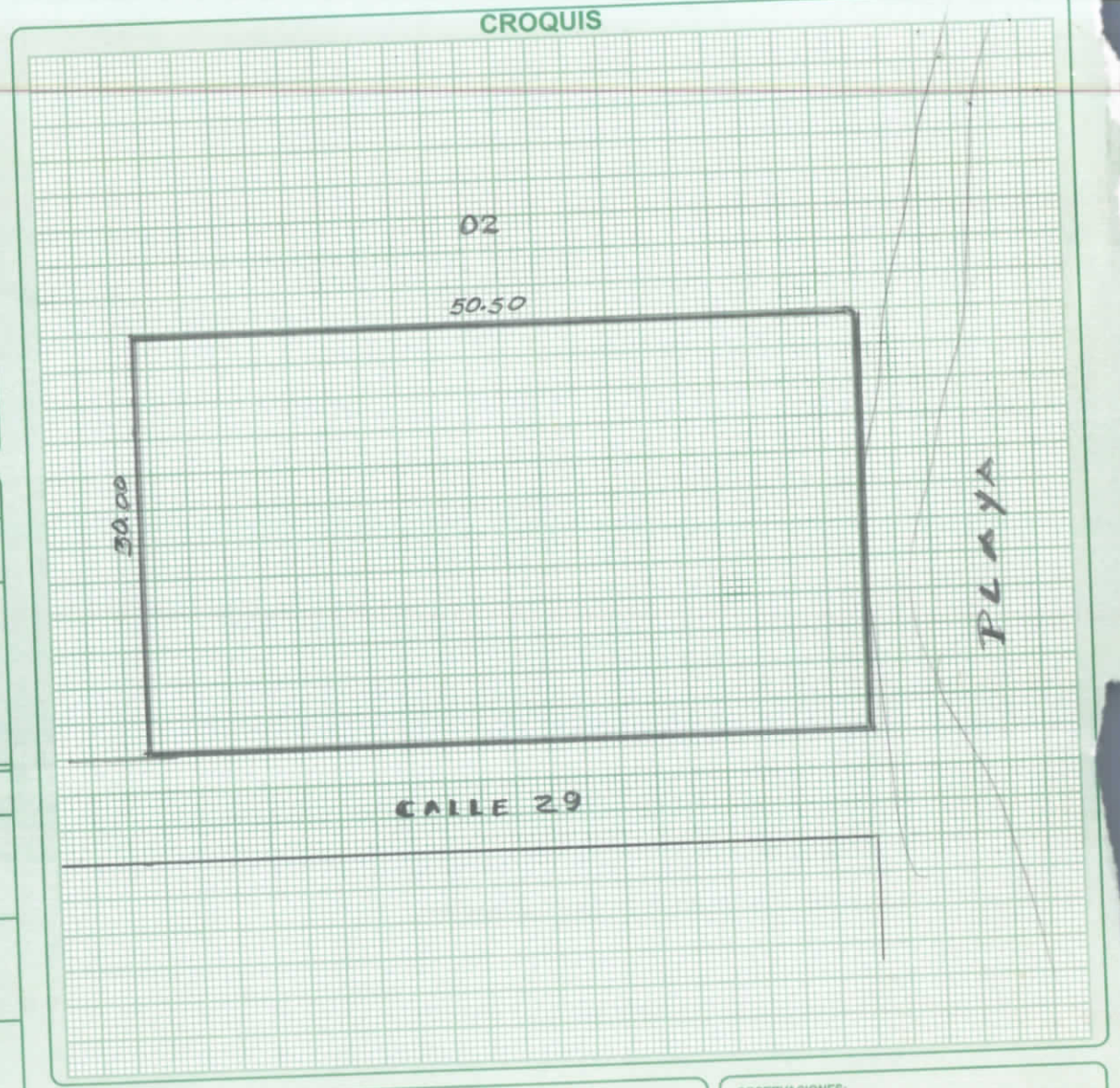

FORMA DE OCUPACION DEL LOTE

(27)
- SIN EDIFICACION 1 ☒
- CON EDIFICACION 2 ☐

USO DEL AREA SIN EDIFICACION
- SIN USO 1 ☒
- (28) CONSTRUCCION 2 ☐
- OTRO USO 3 ☐

(29) OTRO USO
NOMBRE _____ CODIGO _____

(30) NUMERO DE BLOQUES TERMINADOS ☐

(31) NUMERO DE BLOQUES EN CONSTRUCCION ☐☐

(32) TOTAL DE BLOQUES ☐

OBSERVACIONES:
sello (1) sep 26/07

Impreso en Gráficas "Casa Pino" Teléfono: 2625096 - Manta

MODO DE PROPIEDAD

1 [ ] UN SOLO PROPIETARIO
2 [ ] HERENCIA INDIVISA
3 [ ] VARIOS PROPIETARIOS

TENENCIA DE LA PROPIEDAD

1 [ ] OCUPA SOLO EL PROPIETARIO
2 [ ] EN ARRIENDO PARCIAL
3 [ ] EN ARRIENDO TOTAL
4 [ ] OTROS (ESPECIFIQUE)

DATOS DEL PROPIETARIO

PERSONERIA	APELLIDOS	NOMBRES	CEDULA DE IDENTIDAD O R.U.C.	TITULO DE PROPIEDAD NOTARIA	FECHA
CODIGO	MYERES SANTISTEVAN	RUTH E HIJOS		primera	26-sep/07

DATOS DE LA CONSTRUCCION (SOLO BLOQUES TERMINADOS)

MATERIALES (MARQUE UNA SOLA RESPUESTA PARA CADA RUBRO DE OBRA)

Nº DEL BLOQUE	Nº DEL PISO	AREA DEL PISO	ESTRUCTURA: caña	madera	ladrillo o piedra	hormigon armado	metal	PAREDES: no tiene	caña	madera o lata	fibra	ladrillo o común	ladrillo industrial o bloque	tabiques modulares (vidrio, madera, etc)	ENTRE PISO INFERIOR O CONTRAPISO: tierra	madera	ladrillo	piedra	hormigón	PISO: tierra	cemento	madera	vidrio o granito fundido	baldosa	ceramica	parquet o mayolica	porcelanato	mármol o marmotone	ENTREPISO SUPERIOR TECHO O CUBIERTA: caña	cade (paja)	madera	zinc	ruberoid	asbesto cemento	hormigon armado	teja	TUMBADOS: no tiene	si tiene
39	40	41																																					
54	55	56																																					
69	70	71																																					
84	85	86																																					
99	100	101																																					
114	115	116																																					
[illegible]	130	131																																					
145		146																																					
[illegible]	160	161																																					
[illegible]	175	176																																					
[illegible]	190	191																																					
204	205	206																																					
219	220	221																																					
234	235	236																																					
249	250	251																																					
264	265	266																																					

INDICADORES GENERALES

Nº DEL BLOQUE	Nº DEL PISO	VENTANAS: no tiene	caña	tablero o lata	madera y vidrio	bloque ornamental	madera tipo chazas o hierro	aluminio	madera fina	aluminio de color	AGUA: no tiene	sobrepuestas	empotradas	ELECTRICIDAD: no tiene	sobrepuestas	empotradas	EQUIPO ESPECIAL: no tiene	piscina	cuarto de maquinas	ESTADO DE CONSERVACION GENERAL: buena	regular	mala	ruina	AÑO DE CONSTRUCCION O RECONSTRUCCION
39	40																							53
54	55																							68
69	70																							83
84	85																							98
99	100																							113
114	115																							128
[illegible]	130																							143
145																								158
[illegible]	160																							173
[illegible]	175																							188
[illegible]	190																							203
204	205																							218
219	220																							233
234	235																							248
249	250																							263
264	265																							278

AVALUO TOTAL DE LA PROPIEDAD (sin centavos)

AVALUO DE LA PROPIEDAD (sin centavos) VALOR DEL LOTE MAS VALOR DE LA CONSTRUCCION

levantamiento

FECHA	NOMBRE DEL EMPADRONADOR	FIRMA	FECHA	NOMBRE DEL REVISOR DE CAMPO	FIRMA
FECHA	NOMBRE DEL SUPERVISOR	FIRMA	FECHA	NOMBRE DEL SUPERVISOR DE OFICINA	FIRMA

OBSERVACIONES:

MUNICIPIO DE MANTA

CATASTRO URBANO

FICHA CATASTRAL PARA INMUEBLES QUE NO ESTÁN BAJO EL RÉGIMEN DE PROPIEDAD HORIZONTAL

consulplan — CONSULTORES DE PLANIFICACIÓN C. LTDA.

IDENTIFICACIÓN Y DATOS DE LOCALIZACIÓN

ESTÁ BAJO RÉGIMEN DE PROPIEDAD HORIZONTAL: (X) NO ( ) SI

REFERENCIA AL SISTEMA CARTOGRÁFICO

HOJA N° _____

CLAVE CATASTRAL: (1) 1 (2) 1 (3) 0 (4) 8 (5) 2 3 1 6 (6) 0 0 0

DATOS GENERALES
- (7) 1 ZONA SEGÚN CALIDAD DEL SUELO
- (8) 7 ZONA HOMOGÉNEA
- (9) 1 ZONA SEGÚN VALOR

DIRECCIÓN: barrio UMIÑA

calle 29

N° _____

(10) CALLE 29

CODIFICAR LA DIRECCIÓN (PRIMERO LA CALLE LUEGO EL NÚMERO)

DATOS DEL LOTE

FRENTES (11) 1 NÚMERO DE CALLES A LAS CUALES EL LOTE TIENE FRENTE

(9) ACCESO AL LOTE (MARCAR SOLO EL DE MAYOR JERARQUÍA)
- 1 [ ] LOTE INTERIOR
- 2 [ ] POR PASAJE PEATONAL
- 3 [ ] POR PASAJE VEHICULAR
- 4 [X] POR CALLE
- 5 [ ] POR AVENIDA
- 6 [ ] POR EL MALECÓN
- 7 [ ] POR LA PLAYA

(19) DESNIVEL CON RELACIÓN A LA RASANTE DE LA VÍA DE ACCESO
- SOBRE LA RASANTE [X] 00 METROS
- BAJO LA RASANTE [ ]

CARACTERÍSTICAS DE LA VÍA PRINCIPAL

(13) MATERIAL DE LA CALZADA
- 1 [ ] TIERRA
- 2 [ ] LASTRE
- 3 [ ] PIEDRA DE RÍO
- 4 [ ] ADOQUÍN
- 5 [X] ASFALTO O CEMENTO

(14) ACERA
- 1 [X] NO TIENE
- 2 [ ] ENCEMENTADO O PIEDRA DE RÍO
- 3 [ ] DE ADOQUÍN O BALDOSA

REDES PÚBLICAS EN LA VÍA

(15) AGUA POTABLE
- 1 [ ] NO EXISTE
- 2 [X] SI EXISTE

(16) ALCANTARILLADO
- 1 [X] NO EXISTE
- 2 [ ] SI EXISTE

(17) ENERGÍA ELÉCTRICA
- 1 [ ] NO EXISTE
- 2 [X] SI EXISTE RED AÉREA
- 3 [ ] SI EXISTE RED SUBTERRANEA

(18) ALUMBRADO PÚBLICO
- 1 [ ] NO EXISTE
- 2 [ ] INCANDECENTE
- 3 [X] DE SODIO O MERCURIO

SERVICIOS DEL LOTE

(20) AGUA POTABLE
- 1 [X] NO EXISTE
- 2 [ ] SI EXISTE

(21) DESAGÜES
- 1 [X] NO EXISTE
- 2 [ ] SI EXISTE

(22) ELECTRICIDAD
- 1 [X] NO EXISTE
- 2 [ ] SI EXISTE

1930
162
51

CARACTERÍSTICAS FORMALES DEL LOTE

		SIN DECIMALES
(23)	ÁREA	930
(24)	PERÍMETRO	124
(25)	LONGITUD DEL FRENTE	32
(26)	NÚMERO DE ESQUINAS	0

AVALÚO DEL LOTE (sin centavos) _____

CROQUIS

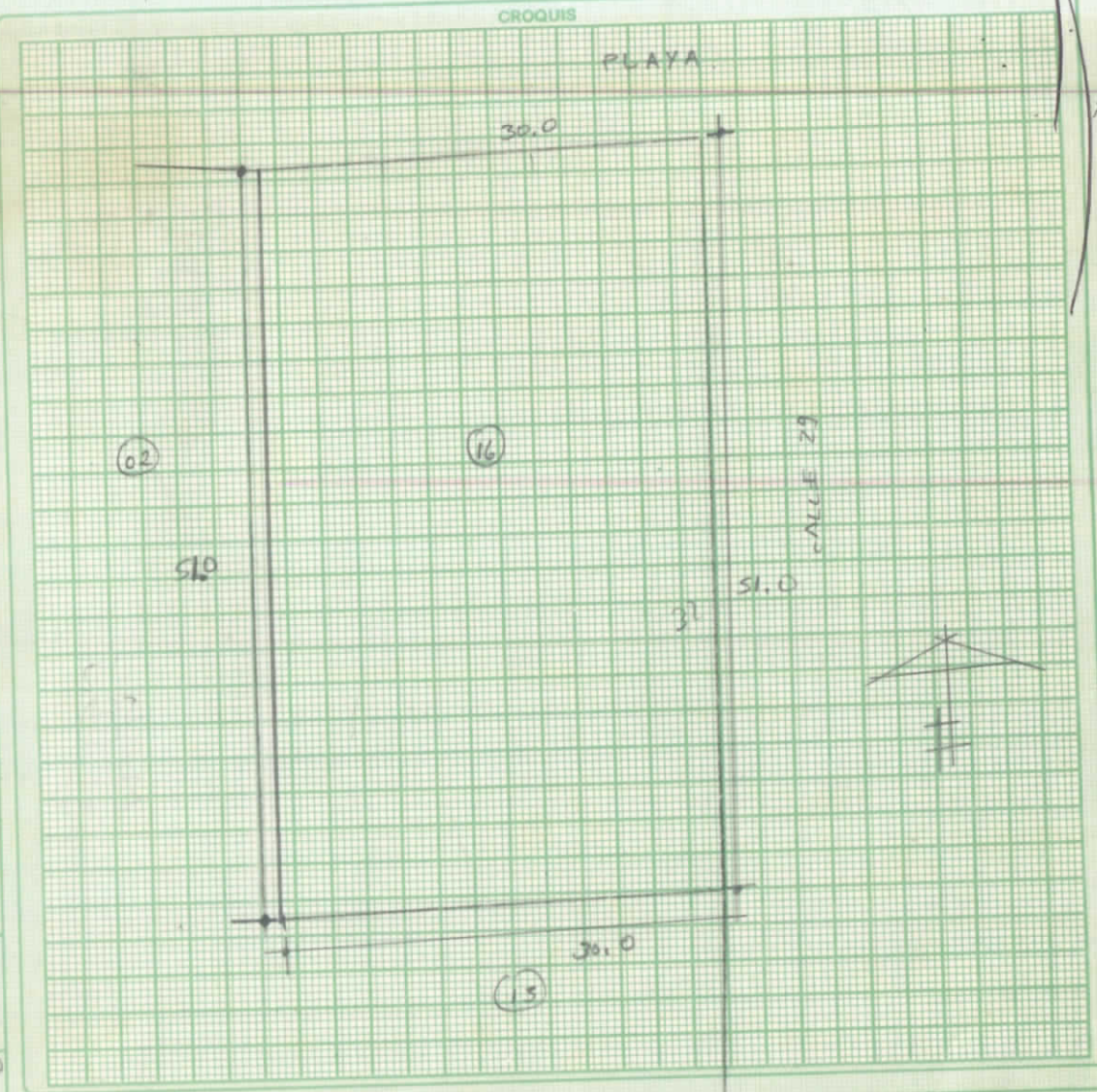

FORMA DE OCUPACIÓN DEL LOTE

(27)
- sin edificación 1 [X]
- con edificación 2 [ ]

USO DEL ÁREA SIN EDIFICACIÓN

(28)
- sin uso 1 [X]
- el mismo que en la construcción 2 [ ]
- otro uso 3 [ ]

(29) otro uso _____ nombre _____ código _____

(30) NÚMERO DE BLOQUES TERMINADOS 00

(31) NÚMERO DE BLOQUES EN CONSTRUCCIÓN 00

(32) TOTAL DE BLOQUES 00

observaciones:

Vicente Manuel
18-11-97
Se desmembró de esta clave 570 m² de 19x30
04-07-2005

161'727.649

VIENE DE OTRA FICHA ◯ NO ◯ SI

MODO DE PROPIEDAD

1 [X] UN SOLO PROPIETARIO
2 [ ] HERENCIA INDIVISA
3 [ ] VARIOS PROPIETARIOS

TENENCIA DE LA PROPIEDAD

1 [ ] OCUPA SOLO EL PROPETARIO
2 [ ] EN ARRIENDO PARCIAL
3 [ ] EN ARRIENDO TOTAL
4 [X] OTRO (ESPECIFIQUE) VACIO

DATOS DEL PROPIETARIO

PERSONERÍA	APELLIDOS	NOMBRES	CÉDULA DE IDENTIDAD O R.U.C.	materia	TÍTULO DE PROPIEDAD	fecha
	EVANS TRUJILLO	JORGE HUMBERTO	13000 93349			
	RUTH MYERS SCHUTTCHAN					
	GUNNS MYERS INGRID Y YUNNS					
CÓDIGO						

DATOS DE LA CONSTRUCCIÓN (SOLO BLOQUES TERMINADOS)

MATERIALES (MARQUE UNA SOLA RESPUESTA POR CADA RUBRO DE OBRA)

Nº DEL BLOQUE	Nº DEL PISO	AREA DEL PISO	ESTRUCTURA: caña	madera	ladrillo o piedra	hormigón metal	PAREDES: no tiene	caña	madera o lata	enquinchado (bahareque)	ladrillo común	ladrillo industrial (bahareque)	tabique modular (vidrio, madera)	ENTREPISO INFERIOR O CONTRAPISO: tierra	madera	ladrillo	piedra	hormigón	PISO: tierra	madera o encementado o vinyl o granito fundido	baldosa	parquet o mayólica	alfombra	mármol marmolina	ENTREPISO SUPERIOR TECHO O CUBIERTA: caña	caña (paja)	madera	zinc	nuboroid	asbesto cemento	hormigón	teja	TUMBADOS: si tiene	no tiene
(39)	(40)	(41)	1	2	3	4	1	2	3	4	5	6	7	1	2	3	4	5	1	2	3	4	5	6	7	1	2	3	4	5	6	7	8	1	2
(54)	(55)	(56)	1	2	3	4	1	2	3	4	5	6	7	1	2	3	4	5	1	2	3	4	5	6	7	1	2	3	4	5	6	7	8	1	2
(69)	(70)	(71)	1	2	3	4	1	2	3	4	5	6	7	1	2	3	4	5	1	2	3	4	5	6	7	1	2	3	4	5	6	7	8	1	2
(84)	(85)	(86)	1	2	3	4	1	2	3	4	5	6	7	1	2	3	4	5	1	2	3	4	5	6	7	1	2	3	4	5	6	7	8	1	2
(99)	(100)	(101)	1	2	3	4	1	2	3	4	5	6	7	1	2	3	4	5	1	2	3	4	5	6	7	1	2	3	4	5	6	7	8	1	2
(114)	(115)	(116)	1	2	3	4	1	2	3	4	5	6	7	1	2	3	4	5	1	2	3	4	5	6	7	1	2	3	4	5	6	7	8	1	2
(129)	(130)	(131)	1	2	3	4	1	2	3	4	5	6	7	1	2	3	4	5	1	2	3	4	5	6	7	1	2	3	4	5	6	7	8	1	2
(144)	(145)	(146)	1	2	3	4	1	2	3	4	5	6	7	1	2	3	4	5	1	2	3	4	5	6	7	1	2	3	4	5	6	7	8	1	2
(159)	(160)	(161)	1	2	3	4	1	2	3	4	5	6	7	1	2	3	4	5	1	2	3	4	5	6	7	1	2	3	4	5	6	7	8	1	2
(174)	(175)	(176)	1	2	3	4	1	2	3	4	5	6	7	1	2	3	4	5	1	2	3	4	5	6	7	1	2	3	4	5	6	7	8	1	2
(189)	(190)	(191)	1	2	3	4	1	2	3	4	5	6	7	1	2	3	4	5	1	2	3	4	5	6	7	1	2	3	4	5	6	7	8	1	2
(204)	(205)	(206)	1	2	3	4	1	2	3	4	5	6	7	1	2	3	4	5	1	2	3	4	5	6	7	1	2	3	4	5	6	7	8	1	2
(219)	(220)	(221)	1	2	3	4	1	2	3	4	5	6	7	1	2	3	4	5	1	2	3	4	5	6	7	1	2	3	4	5	6	7	8	1	2
(234)	(235)	(236)	1	2	3	4	1	2	3	4	5	6	7	1	2	3	4	5	1	2	3	4	5	6	7	1	2	3	4	5	6	7	8	1	2
(249)	(250)	(251)	1	2	3	4	1	2	3	4	5	6	7	1	2	3	4	5	1	2	3	4	5	6	7	1	2	3	4	5	6	7	8	1	2
(264)	(265)	(266)	1	2	3	4	1	2	3	4	5	6	7	1	2	3	4	5	1	2	3	4	5	6	7	1	2	3	4	5	6	7	8	1	2

INDICADORES GENERALES

Nº DEL BLOQUE	Nº DEL PISO	VENTANAS: no tiene	caña	tablero o lata	madera y vidrio	bloque ornamental	madera tipo ghiaze o hierro	aluminio	madera fina	aluminio color	AGUA: no tiene	sobrepuestas	amprotadas	ELECTRICIDAD: no tiene	sobrepuestas	amprotadas	EQUIPO ESPECIAL: no tiene	tiene de 2° orden	tiene de 1° orden	ESTADO DE CONSERVACIÓN GENERAL: bueno	regular	malo	ruina	AÑO DE CONSTRUCCIÓN O RECONSTRUCCIÓN
(39)	(40)	1	2	3	4	5	6	7	8	9	1	2	3	1	2	3	1	2	3	1	2	3	4	(53) I.
(54)	(55)	1	2	3	4	5	6	7	8	9	1	2	3	1	2	3	1	2	3	1	2	3	4	(68) I.
(69)	(70)	1	2	3	4	5	6	7	8	9	1	2	3	1	2	3	1	2	3	1	2	3	4	(83) I.
(84)	(85)	1	2	3	4	5	6	7	8	9	1	2	3	1	2	3	1	2	3	1	2	3	4	(98) I.
(99)	(100)	1	2	3	4	5	6	7	8	9	1	2	3	1	2	3	1	2	3	1	2	3	4	(113) I.
(114)	(115)	1	2	3	4	5	6	7	8	9	1	2	3	1	2	3	1	2	3	1	2	3	4	(128) I.
(129)	(130)	1	2	3	4	5	6	7	8	9	1	2	3	1	2	3	1	2	3	1	2	3	4	(143) I.
(144)	(145)	1	2	3	4	5	6	7	8	9	1	2	3	1	2	3	1	2	3	1	2	3	4	(158) I.
(159)	(160)	1	2	3	4	5	6	7	8	9	1	2	3	1	2	3	1	2	3	1	2	3	4	(173) I.
(174)	(175)	1	2	3	4	5	6	7	8	9	1	2	3	1	2	3	1	2	3	1	2	3	4	(188) I.
(189)	(190)	1	2	3	4	5	6	7	8	9	1	2	3	1	2	3	1	2	3	1	2	3	4	(203) I.
(204)	(205)	1	2	3	4	5	6	7	8	9	1	2	3	1	2	3	1	2	3	1	2	3	4	(218) I.
(219)	(220)	1	2	3	4	5	6	7	8	9	1	2	3	1	2	3	1	2	3	1	2	3	4	(233) I.
(234)	(235)	1	2	3	4	5	6	7	8	9	1	2	3	1	2	3	1	2	3	1	2	3	4	(248) I.
(249)	(250)	1	2	3	4	5	6	7	8	9	1	2	3	1	2	3	1	2	3	1	2	3	4	(263) I.
(264)	(265)	1	2	3	4	5	6	7	8	9	1	2	3	1	2	3	1	2	3	1	2	3	4	(278) I.

AVALÚO TOTAL DE LA CONSTRUCCIÓN (SIN CENTAVOS)

AVALÚO DE LA PROPIEDAD (SIN CENTAVOS) VALOR DEL LOTE MÁS VALOR DE LA CONSTRUCCIÓN

	FECHA	NOMBRE	FIRMA
levantamiento	18/11/97	Víctor Manuel	

observaciones

GRÁFICAS "GUEVARA" - QUITO - FONO 910060

MUNICIPIO DE MANTA

CATASTRO URBANO

FICHA CATASTRAL PARA INMUEBLES QUE NO ESTAN BAJO EL REGIMEN DE PROPIEDAD HORIZONTAL

consulplan
CONSULTORES DE PLANIFICACION C. LTDA.

IDENTIFICACION Y DATOS DE LOCALIZACION

ESTA BAJO REGIMEN DE PROPIEDAD HORIZONTAL: ◯ NO ◯ SI

REFERENCIA AL SISTEMA CARTOGRAFICO

HOJA Nº 10-196-6

CLAVE CATASTRAL (1 CLAVE CAMA) (2 PLANO) (3 SECTOR) (4 MANZANO) (5 LOTE) (6 PHLH HORIZONTAL): 1 1 0 8 2 3 1 6 0 0 0

DATOS GENERALES

(7) [ ] ZONA SEGUN CALIDAD DEL SUELO

(8) [ ] ZONA HOMOGENEA

(9) [ ] ZONA SEGUN VALOR

DIRECCION barrio: Umiña

calle: Calle 29

Nº:

(10) C A L L E 2 9

CODIFICAR LA DIRECCION (PRIMERO LA CALLE LUEGO EL NUMERO)

DATOS DEL LOTE

FRENTES (11) [1] NUMERO DE CALLES A LAS CUALES EL LOTE TIENE FRENTE

(9) ACCESO AL LOTE (MARCAR SOLO EL DE MAYOR JERARQUIA)

1 [ ] LOTE INTERIOR
2 [ ] POR PASAJE PEATONAL
3 [ ] POR PASAJE VEHICULAR
4 [X] POR CALLE
5 [ ] POR AVENIDA
6 [ ] POR EL MALECON
7 [ ] POR LA PLAYA

(19) DESNIVEL CON RELACION A LA RASANTE DE LA VIA DE ACCESO

SOBRE LA RASANTE [X]

BAJO LA RASANTE [ ]

0 0 METROS

CARACTERISTICAS DE LA VIA PRINCIPAL

(13) MATERIAL DE LA CALZADA

1 [ ] TIERRA
2 [ ] LASTRE
3 [ ] PIEDRA DE RIO
4 [ ] ADOQUIN
5 [X] ASFALTO O CEMENTO

(14) ACERA

1 [ ] NO TIENE
2 [X] ENCEMENTADO O PIEDRA DE RIO
3 [ ] DE ADOQUIN O BALDOSA

REDES PUBLICAS EN LA VIA

(15) AGUA POTABLE

1 [ ] NO EXISTE
2 [X] SI EXISTE

(16) ALCANTARILLADO

1 [ ] NO EXISTE
2 [ ] SI EXISTE

(17) ENERGIA ELECTRICA

1 [ ] NO EXISTE
2 [X] SI EXISTE RED AEREA
3 [ ] SI EXISTE RED SUBTERRANEA

(18) ALUMBRADO PUBLICO

1 [ ] NO EXISTE
2 [ ] INCANDECENTE
3 [X] DE SODIO O MERCURIO

SERVICOS DEL LOTE

(20) AGUA POTABLE
1 [X] NO EXISTE
2 [ ] SI EXISTE

(21) DESAGÜES
1 [ ] NO EXISTE
2 [X] SI EXISTE

(22) ELECTRICIDAD
1 [ ] NO EXISTE
2 [ ] SI EXISTE

CARACTERISTICAS FORMALES DEL LOTE

(23) AREA (SIN DECIMALES): 1 5 3 0

(24) PERIMETRO: 1 6 2

(25) LONGITUD DEL FRENTE: 5 1

(26) NUMERO DE ESQUINAS: 1

AVALUO DEL LOTE (sin centavos):

CROQUIS

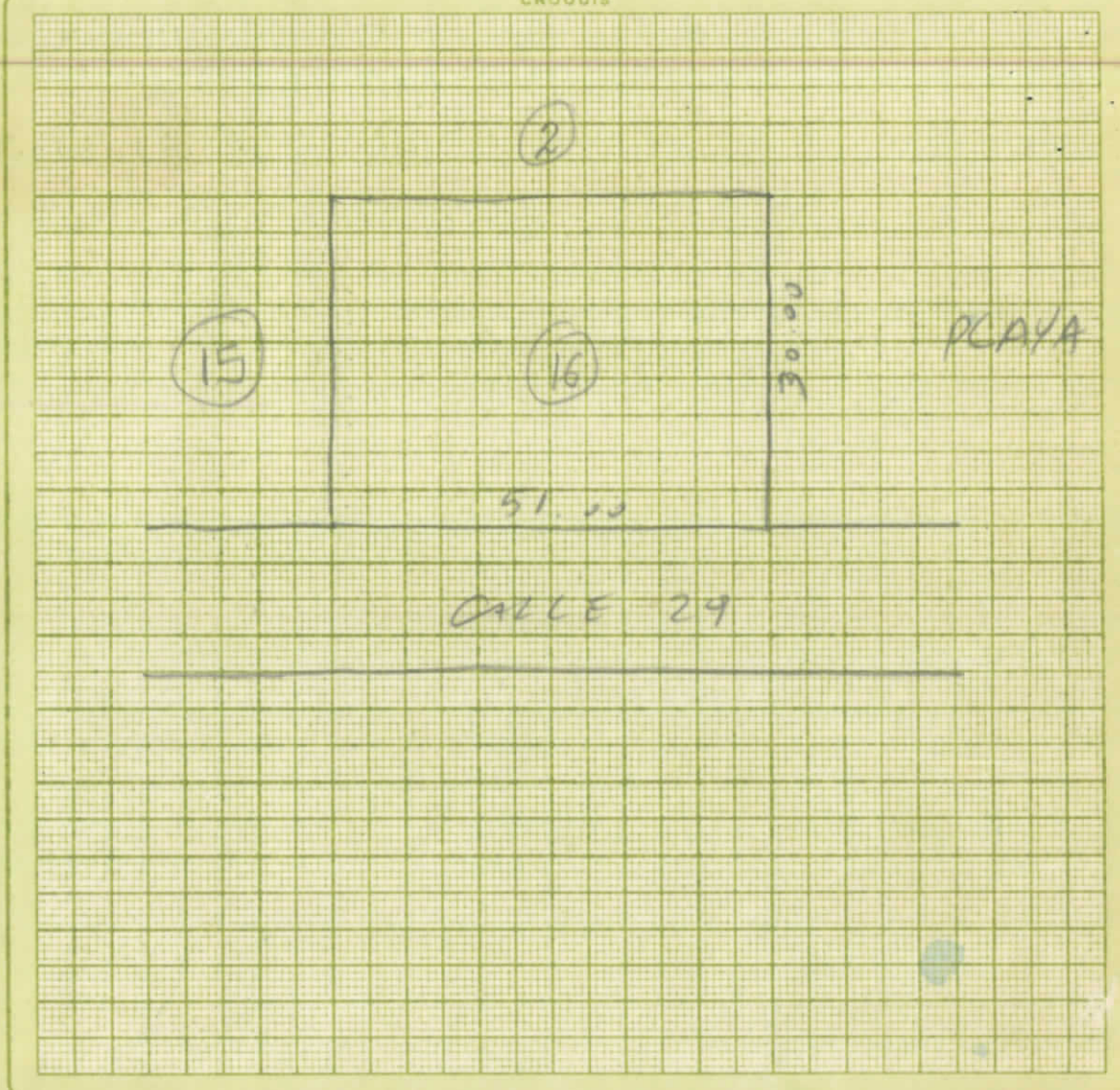

FORMA DE OCUPACION DEL LOTE

(27)
sin edificacion 1 [X]
con edificacion 2 [ ]

USO DEL AREA SIN EDIFICACION

(28)
sin uso 1 [ ]
2 [X]
otro uso 3 [ ]

(29) otro uso
nombre
3 9 5 0 codigo

(30) NUMERO DE BLOQUES TERMINADOS: 0 0

(31) NUMERO DE BLOQUES EN CONSTRUCCION: 0 0

(32) TOTAL DE BLOQUES: 0 0

observaciones:

MODO DE PROPIEDAD

- 1 [X] UN SOLO PROPIETARIO
- 2 [ ] HERENCIA INDIVISA
- 3 [ ] VARIOS PROPIETARIOS

TENENCIA DE LA PROPIEDAD

- 1 [ ] OCUPA SOLO EL PROPIETARIO
- 2 [ ] EN ARRIENDO PARCIAL
- 3 [ ] EN ARRIENDO TOTAL
- 4 [X] OTRO (ESPECIFIQUE) VACIO

DATOS DEL PROPIETARIO

PERGOMERIA	APELLIDOS	NOMBRE	CEDULA DE IDENTIDAD O R.U.C.	TITULO DE PROPIEDAD (materia)	(fecha)
	EVANS TRUJILLO	JORGE HUMBERTO	1300093349		
CODIGO 1	EVANS TRUJILLO	JORGE HUMBERTO	1300093349		

DATOS DE LA CONSTRUCCION (SOLO BLOQUES TERMINADOS)

MATERIALES (MARQUE UNA SOLA RESPUESTA PARA CADA RUBRO DE OBRA)

INDICADORES GENERALES

| Nº DEL BLOQUE | Nº DEL PISO | AREA DEL PISO | ESTRUCTURA: caña | madera | ladrillo o piedra | hormigón metal | PAREDES: no tiene | caña | madera o tela | entarrichado (bahareque) | ladrillo common | ladrillo industrial o bloque | bloque modular (vidrio madera) | ENTREPISO INFERIOR O CONTRAPISO: tierra | madera | ladrillo | piedra | hormigón | PISO: tierra | madera o encementado | vinyl o granito fundido | baldosa | parquet o mayolica | alfombra | marmol marmolina | ENTREPISO SUPERIOR TECHO O CUBIERTA: caña | caste (paja) | madera | zinc | ruberoid | asbesto cemento | hormigón | teja | TUMBADOS: si tiene | no tiene | VENTANAS: no tiene | caña | tablero o tela | madera y vidrio | bloque ornamental | madera tipo chazas o listas | aluminio | madera fina | aluminio color | AGUA: no tiene | sobrepuestas | empotradas | ELECTRICIDAD: no tiene | sobrepuestas | empotradas | EQUIPO ESPECIAL: no tiene | tiene de 2da orden | tiene de 1er orden | ESTADO DE CONSERVACION GENERAL: bueno | regular | malo | ruina | AÑO DE CONSTRUCCION O RECONSTRUCCION |
|---|---|---|---|---|---