Ministerio de Agricultura, Ganadería, Acuacultura y Pesca

0000056394

REPÚBLICA DEL ECUADOR

MINISTERIO DE AGRICULTURA, GANADERÍA, ACUACULTURA Y PESCA

SUBSECRETARÍA DE TIERRAS Y REFORMA AGRARIA

PROVIDENCIA DE ADJUDICACIÓN No. **1505M01781**

PROVINCIA: **MANABI**	CANTÓN: **MANTA**	PARROQUIA: **MANTA**
SECTOR: **NUEVO MANTA 1**	LOTE No.: **S/N**	SUPERFICIE: **0.2416 HAS**
UBICADO EN **S/N**	O NOMBRE: **S/N**	
DISTRITO: **OCCIDENTAL**	PROYECTO:	

Dr. Diego Chamorro Pepinosa NOTARIA QUINTA DEL CANTÓN MANTA

SUBSECRETARÍA DE TIERRAS Y REFORMA AGRARIA

1. Guayaquil, **30 de Mayo del 2015** a las **18:10:46** VISTOS.- **CARDENAS FERNANDEZ MARIA ELENA AUXILIADORA** con cédula(s) de ciudadanía número(s) **1303384208** de nacionalidad(es) **ECUATORIANA** de estado(s) civil(es) **SOLTERO** conforme señala(n) el(los) interesado(s), quien(es) ha(n) presentado la Solicitud tramitada con el expediente N° **1505M01781**, para obtener la adjudicación del lote de terreno cuyas características y ubicación se detallan a continuación:

PROVINCIA: **MANABI**	CANTÓN: **MANTA**	PARROQUIA: **MANTA**
SECTOR: **NUEVO MANTA 1**	LOTE No.: **S/N**	SUPERFICIE: **0.2416 HAS**
	O NOMBRE: **S/N**	

2. El predio es patrimonio del Ministerio de Agricultura, Ganadería, Acuacultura y Pesca - Subsecretaría de Tierras y Reforma Agraria según Decreto Ejecutivo No. 373 del 28 de mayo del 2010 ; **L.D.A. Y LEY TIERRAS BALDIAS ART. 1, NUMERAL 1**
Protocolizada el e inscrita en el Registro de Propiedad del Cantón el

3. El precio para la adjudicación de la tierra objeto de esta providencia, es: el siguiente:

	PRECIO UNITARIO		TOTAL
Tierra, por HAS.	**$ 0.00**	**X 0.2416 HAS**	**$ 34.00**
Linderación y/o verificación			**$ 0.00**
Intereses	**0 %**		**$ 0.00**
Mejoras			**$ 0.00**
		PRECIO TOTAL	**$ 34.00**

SON: **TREINTA Y CUATRO DOLARES CON CERO CENTAVOS.**
El avalúo de la tierra y mejoras lo fijó: **RESOLUCION ADMINISTRATIVA N° 6 FECHA 9-MAR-2005.**

4. Para la cancelación de la cantidad señalada en el numeral 3, el (los) peticionario(s) acepta (n) la siguiente forma de pago:

DEPÓSITO POR TIERRA

Comprobante ingreso y/o Recibo Caja Gral.No(s).	FECHA(S)	VALOR(ES)
#16379	**18-May-2015**	**$ 34.00**

DEPÓSITO POR LINDERACIÓN Y/O VERIFICACIÓN

------	------	**$ 0.00**

DEPÓSITO POR MEJORAS

------	------	**$ 0.00**
	TOTAL PAGADO	**$ 34.00**

MINISTERIO DE AGRICULTURA, GANADERÍA, ACUACULTURA Y PESCA SUBSECRETARÍA DE TIERRAS Y REFORMA AGRARIA MANABÍ

SUBSECRETARÍA DE TIERRAS Y REFORMA AGRARIA GUAYAS

Nº 0191819

IMP/GM qa

5. Por haber cumplido los requerimientos legales ADJUDICASE a: **CARDENAS FERNANDEZ MARIA ELENA AUXILIADORA** el lote de terreno ya expresado, con la superficie que se deja establecida y con los linderos constantes en el informe de linderación No. **S/N** de fecha **19-10-2014** y que a continuación se detalla:

NORTE: **DEL P01 - P02 CON UNA DISTANCIA DE 48.8 M RUMBO SIGUIENDO SU TRAZADO CON CALLE PUBLICA S/N.**

SUR: **DEL P03 - P04 CON UNA DISTANCIA DE 48.1 M RUMBO N 52 46 22 W CON QUIJIJE PINARGOTE JOSE.**

ESTE: **DEL P02 - P03 CON UNA DISTANCIA DE 50.0 M RUMBO SIGUIENDO SU TRAZADO CON CALLE PUBLICA S/N.**

OESTE: **DEL P04 - P01 CON UNA DISTANCIA DE 50.0 M RUMBO N 32 49 54 E CON BRICEÑO BRICEÑO JUAN RIGOBERTO.**

SE ADJUNTA COPIA DEL PLANO, INFORME DE LINDERACIÓN Y PLAN DE MANEJO

6. La presente Adjudicación se revertirá por el incumplimiento de las siguientes obligaciones: A) Que el adjudicatario/a/os/as impida el libre acceso o tránsito por las servidumbres que hubiere o que estableciere La Subsecretaría de Tierras y Reforma Agraria u otra autoridad competente. B) Que el adjudicatario/a/os/as no cumpla el plan de manejo sustentable del área aprobado por La Subsecretaría de Tierras y Reforma Agraria o el Ministerio del Ambiente (MAE), según el caso. C) Por dolo es decir por engaño, fraude o trampa que distorsione o provoque equivocación a los servidores públicos que deben informar o decidir sobre la Adjudicación. Se entenderá la misma causal cuando el dolo provenga de los servidores públicos que intervengan en el trámite. La apreciación del dolo será probada dentro del trámite de reversión a la Adjudicación, sin perjuicio de la acción, ante el Tribunal de lo Contencioso Administrativo.

7. Esta adjudicación no da derecho a Saneamiento por Evicción y se realiza en relación a la cabida; sin embargo de lo cual, si la superficie fuere mayor a la expresada en esta providencia, el exceso continuará perteneciendo al Estado, que dispondrá libremente aún cuando estuviere cultivado, pero si la superficie fuere inferior a la expresada, ello no da derecho al adjudicatario/a/os/as para formular ninguna reclamación, debiendo conformarse con la superficie que existiere.

MINISTERIO DE AGRICULTURA, GANADERÍA, ACUACULTURA Y PESCA
SUBSECRETARÍA DE TIERRAS Y REFORMA AGRARIA
MANABÍ

MINISTERIO DE AGRICULTURA, GANADERÍA, ACUACULTURA Y PESCA
SUBSECRETARÍA DE TIERRAS Y REFORMA AGRARIA
GUAYAS

Ministerio de Agricultura, Ganadería, Acuacultura y Pesca

0000056395

REPÚBLICA DEL ECUADOR

MINISTERIO DE AGRICULTURA, GANADERÍA, ACUACULTURA Y PESCA

SUBSECRETARÍA DE TIERRAS Y REFORMA AGRARIA

PROVIDENCIA DE ADJUDICACIÓN No.: **1505M01781** EXPEDIENTE No.: **1505M01781**

PROVINCIA: **MANABI** CANTÓN: **MANTA** PARROQUIA: **MANTA**
SECTOR: **NUEVO MANTA 1** LOTE No.: **S/N** SUPERFICIE: **0.2416 HAS**
UBICADO EN **S/N** O NOMBRE: **S/N**
DISTRITO: **OCCIDENTAL** PROYECTO:

Dr. Diego Chamorro Pepinosa NOTARIA QUINTA DEL CANTON MANTA

8. La Subsecretaría de Tierras y Reforma Agraria se reserva el derecho de verificar técnicamente la cabida y linderos del predio adjudicado.

9. El predio adjudicado no podrá ser enajenado durante los primeros cinco años, contados a partir de la inscripción de la providencia de adjudicación en el Registro de la Propiedad del cantón correspondiente; posterior a este tiempo, la autorización de venta se concederá previo al informe de verificación de cumplimiento del plan de manejo, conforme lo dispone el Art. 9 de la codificación de la Ley de Tierras Baldías y Colonización; salvo que se trate de casos de enfermedad terminal o catastrófica, caso fortuito o fuerza mayor que impidan al adjudicatario/a/os/as cumplir el plan de manejo, en cuyo caso deberá existir autorización de venta por parte de la Subsecretaría de Tierras y Reforma Agraria, a través de la unidad competente.

10. Cuando se ha producido transferencia de dominio a favor de terceros la adjudicación puede ser objeto de reversión por las mismas causas que habrían afectado al adjudicatario original. Los terceros adquirientes necesariamente se subrogarán en los derechos y obligaciones del adjudicatario.

11. El adjudicatario ó quien lo subrogue en el derecho de dominio no podrá alegar plazo total pendiente en caso de incumplimiento del plan de manejo aprobado para la adjudicación, que haya considerado plazos parciales.

12. En caso de revertirse esta adjudicación, el predio volverá al estado anterior libre de todo gravamen aunque estuviere en poder de terceros a cualquier título, quienes deberán atenerse a la resolución dictada.

La presente providencia, una vez anotada en el Registro Catastral General de tierras de La Subsecretaría de Tierras y Reforma Agraria, protocolícese en una Notaría Pública, e inscríbase en el Registro de la Propiedad Cantonal correspondiente, conjuntamente con el plano y el plan de manejo que forman parte de esta Adjudicación, a costa del adjudicatario.

NOTIFÍQUESE y CÚMPLASE...

MINISTERIO DE AGRICULTURA, GANADERÍA, ACUACULTURA Y PESCA
SUBSECRETARÍA DE TIERRAS Y REFORMA AGRARIA
MANABÍ

MINISTERIO DE AGRICULTURA, GANADERÍA, ACUACULTURA Y PESCA
SUBSECRETARÍA DE TIERRAS Y REFORMA AGRARIA
GUAYAS

Nº 0191819

IMP.IGM p9

CARDENAS FERNANDEZ MARIA ELENA AUXILIADORA

1505M01781

ABG. SARAH MARIA PINCAY MORLA

DIRECTORA DISTRITO OCCIDENTAL (E)

SUBSECRETARIA DE TIERRAS Y REFORMA AGRARIA

CERTIFICO.-

ABG. MINERVA ALEXANDRA ESCALANTE ALVARADO

SECRETARIA AD-HOC DISTRITO OCCIDENTAL (E)

SUBSECRETARIA DE TIERRAS Y REFORMA AGRARIA

La presente providencia queda anotada en esta fecha en el Registro Catastral General de Tierras de La Subsecretaría de Tierras y Reforma Agraria en el Folio No. 174 Tomo No. 18 Guayaquil; 30/05/2018

CERTIFICO.-

ABG. MINERVA ALEXANDRA ESCALANTE ALVARADO

SECRETARIA AD-HOC DISTRITO OCCIDENTAL (E)

SUBSECRETARIA DE TIERRAS Y REFORMA AGRARIA

ELABORADO POR: LUIS ANDRES GOMEZ QUIMI

SUBSECRETARÍA DE TIERRAS Y REFORMA AGRARIA
PORTOVIEJO - MANABÍ
Certifico: Que es fiel copia del original.

MINISTERIO DE AGRICULTURA, GANADERÍA, ACUACULTURA Y PESCA
SUBSECRETARÍA DE TIERRAS Y REFORMA AGRARIA

MINISTERIO DE AGRICULTURA, GANADERÍA
SUBSECRETARÍA DE TIERRAS Y REFORMA AGRARIA
GUAYAS

0000056396


QUEHACER DOMESTICOS
30/07/2004
130338241

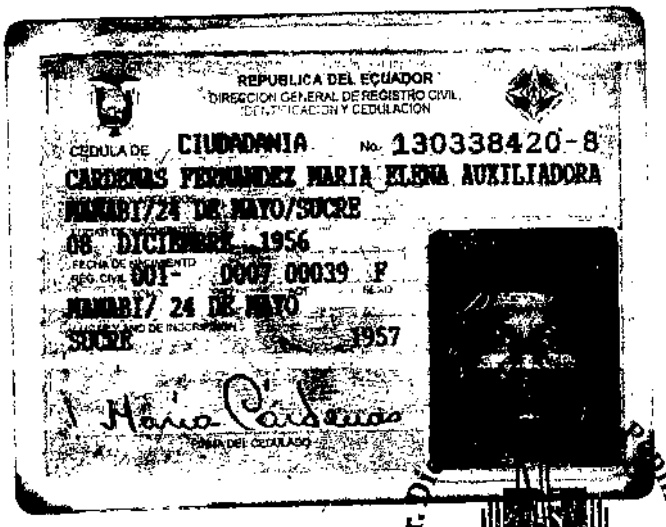
REPUBLICA DEL ECUADOR
DIRECCION GENERAL DE REGISTRO CIVIL, IDENTIFICACION Y CEDULACION
CEDULA DE CIUDADANIA No. 130338420-8
CARDENAS FERNANDEZ MARIA ELENA AUXILIADORA
MANABI/24 DE MAYO/SUCRE
08 DICIEMBRE 1956
001 0007 00039 F
MANABI/ 24 DE MAYO
SUCRE 1957

REPÚBLICA DEL ECUADOR
CONSEJO NACIONAL ELECTORAL
CNE
CERTIFICADO DE VOTACIÓN
006
ELECCIONES SECCIONALES 23-FEB-2014
006 - 0215
NÚMERO DE CERTIFICADO
1303384208
CÉDULA
CARDENAS FERNANDEZ MARIA ELENA
AUXILIADORA
MANABI
PROVINCIA
SANTA ANA
CANTÓN
CIRCUNSCRIPCIÓN
SANTA ANA
PARROQUIA
0
ZONA
EL PRESIDENTE DE LA JUNTA

NOTARIA
NOTARIA QUINTA DEL CANTON MANTA
MINISTERIO DE AGRICULTURA, GANADERIA, ACUACULTURA Y PESCA
SUBSECRETARIA DE TIERRAS Y REFORMA AGRARIA
GUAYAS

MINISTERIO DE AGRICULTURA, GANADERIA, ACUACULTURA Y PESCA
SUBSECRETARIA DE TIERRAS Y REFORMA AGRARIA
MANABI

LEVANTAMIENTO PLANIMÉTRICO

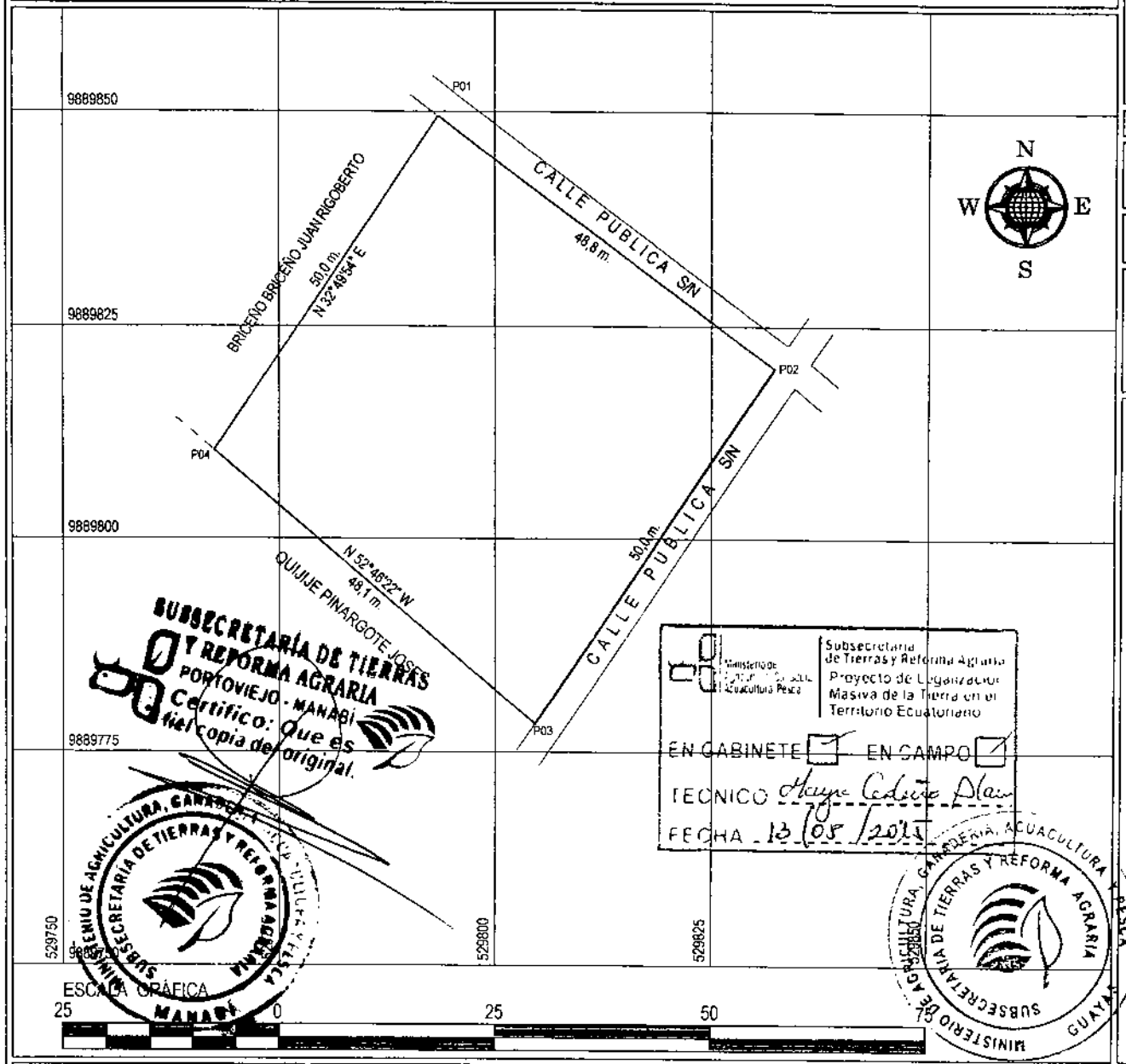

PROVINCIA :	CANTÓN :	PARROQUIA :	SECTOR :
MANABÍ	MANTA	MANTA	NUEVO MANTA 1

NOMBRE DEL POSESIONARIO (A) :	NOMBRE DEL PREDIO :
CARDENAS FERNANDEZ MARIA ELENA AUXILIADORA	S/N

PLANO DE UBICACIÓN DEL PREDIO

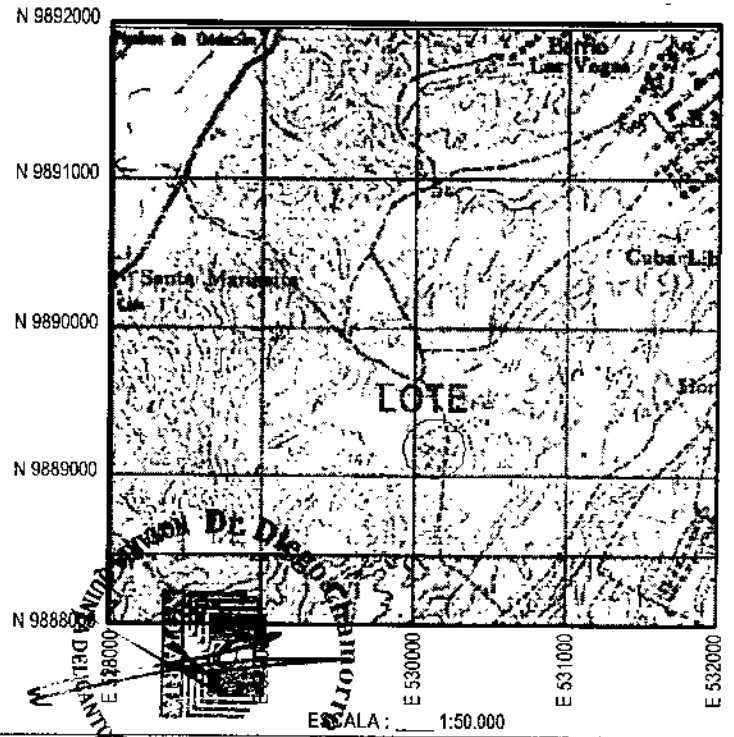

COORDENADAS PLANAS :	ESCALA : 1:750	CARTA TOPOGRÁFICA :	FECHA :
Formato de Posicionamiento UTM Datum del Mapa WGS - 84 Zona 17 - Sur	SUPERFICIE : 0 . 2416 Has.	MANTA CT - MIII - E4 - 3491 - II CÓDIGO : N V - A2	19 /10 / 2014

ELABORADO POR :

MÓNICA FERNANDA QUIMIS GUERRERO
INGENIERA CIVIL
CÓDIGO DE REGISTRO 1009 - 03 - 361802

REVISADO Y APROBADO POR :

SUBSECRETARIA DE TIERRAS Y REFORMA AGRARIA

0000056397

INFORME DE LINDERACIÓN

Provincia:	Manabí	**Parroquia:**	Manta
Cantón:	Manta	**Sector:**	Nuevo Manta 1

Posesionario (a):

CARDENAS FERNANDEZ MARIA ELENA AUXILIADORA

C.I. 130338420-8

Cuadro de Datos

VÉRTICE	COORDENADAS PLANAS UTM / WGS 84		VÉRTICE		DISTANCIA (m)	RUMBO	COLINDANTE
	ESTE	NORTE	DESDE	HASTA			
P01	529793.1	9889849.5	P01	P02	48,8 m.	SIGUIENDO SU TRAZADO	CALLE PUBLICA S/N
P02	529832.0	9889820.0	P02	P03	50,0 m.	SIGUIENDO SU TRAZADO	CALLE PUBLICA S/N
P03	529804.3	9889778.4	P03	P04	48.1 m.	N 52°46'22" W	QUIJIJE PINARGOTE JOSE
P04	529766.0	9889807.5	P04	P01	50,0 m.	N 32°49'54" E	BRICEÑO BRICEÑO JUAN RIGOBERTO

SUBSECRETARÍA DE TIERRAS Y REFORMA AGRARIA PORTOVIEJO - MANABÍ Certifico: Que es fiel copia del original

MINISTERIO DE AGRICULTURA, GANADERÍA, ACUACULTURA Y PESCA SUBSECRETARÍA DE TIERRAS Y REFORMA AGRARIA MANABÍ

Ministerio de Agricultura, Ganadería, Acuacultura y Pesca
Subsecretaría de Tierras y Reforma Agraria
Proyecto de Legalización Masiva de la Tierra en el Territorio Ecuatoriano

EN GABINETE [X] EN CAMPO [X]

TECNICO Mayra Cedeño Plaza

FECHA 13/05/2015

SCRIPCIÓN DE LINDEROS

COLINDANTE NORTE

DEL P01 - P02 CON UNA DISTANCIA DE 48,8 m. RUMBO. SIGUIENDO SU TRAZADO, CON CALLE PUBLICA S/N.

COLINDANTE SUR

DEL P03 - P04 CON UNA DISTANCIA DE 48,1 m. RUMBO. N 52°46'22" W, CON QUIJIJE PINARGOTE JOSE

COLINDANTE ESTE

DEL P02 - P03 CON UNA DISTANCIA DE 50,0 m. RUMBO. SIGUIENDO SU TRAZADO, CON CALLE PUBLICA S/N.

COLINDANTE OESTE

DEL P04 - P01 CON UNA DISTANCIA DE 50,0 m. RUMBO N 32°49'54" E, CON BRICEÑO BRICEÑO JUAN RIGOBERTO.

NOTARÍA QUINTA DEL CANTÓN MANTA Dr. Diego Chamorro Pedroza

MINISTERIO DE AGRICULTURA, GANADERÍA, ACUACULTURA Y PESCA SUBSECRETARÍA DE TIERRAS Y REFORMA AGRARIA SUAYAS

Elaborado por:

MÓNICA FERNANDA QUIMIS GUERRERO
INGENIERA CIVIL
CÓDIGO DE REGISTRO 1009 - 03 - 361802

Revisado y Aprobado por:

TECNICO SUBSECRETARIA DE TIERRAS

0000056398

0000056399

Ministerio de Agricultura, Ganadería, Acuacultura y Pesca

SUBSECRETARIA DE TIERRAS Y REFORMA AGRARIA

PLAN DE MANEJO 1

Dr. Diego Chamorro Pepinosa
NOTARIA QUINTA DEL CANTON MANTA

DISTRITO:	OCCIDENTAL	No. SOLICITUD	90571
DELEGACION:	MANABI	COD-PROV.	
PROYECTO:	PROYECTO DE LEGALIZACION MASIVA DE LA TIERRA	MEMORANDO No. MAGAP-DPA-MAN-UT-2015-118 [illegible] 10-05-2015	
NOMBRE DEL SOLICITANTE:	CARDENAS FERNANDEZ MARIA ELENA AUXILIADORA		

DIAGNOSTICO:

SUPERFICIE:	0,2418 HAS.								COORDENADAS UTM		
PROVINCIA	MANABI		CANTON	MANTA					P	X	Y
PARROQUIA	MANTA		SECTOR	NUEVO MANTA 1					P01	529792,0	9889848,0
TOPOGRAFIA	PLANO	%	ONDULADO	100 %	QUEBRADO	%	ALTITUD	118	P02	529833,0	9889821,0
FUENTES DE AGUA:									P03	529803,7	9889777,5
VIAS DE COMUNICACIÓN	TERRESTRE / VERANO								P04	529765,0	9889806,4
TIERRAS DEL ESTADO POR:	TIERRAS BALDIAS										

DATUM:	WGS-84
ZONA:	17 SUR

USO ACTUAL DEL SUELO:

CULTIVOS CICLO CORTO	HAS	EDAD / TIEMPO	ESTADO ACTUAL		
			BUENO	REGULAR	MALO

CULTIVOS PERMANENTES Y SEMIPERMANENTES	HAS	EDAD / TIEMPO	ESTADO ACTUAL		
			BUENO	REGULAR	MALO

PASTO	HAS	EDAD / TIEMPO	ESTADO ACTUAL		
			BUENO	REGULAR	MALO

BOSQUE PRIMARIO	HAS	EDAD / TIEMPO	ESTADO ACTUAL		
			BUENO	REGULAR	MALO

BOSQUE SECUNDARIO	HAS	EDAD / TIEMPO	ESTADO ACTUAL		
			BUENO	REGULAR	MALO

VEGETACION NATURAL MEDIA Y BAJA	HAS	EDAD / TIEMPO	ESTADO ACTUAL		
			BUENO	REGULAR	MALO
VEGETACION NATURAL	0,2418	4 AÑOS			

INFRAESTRUCTURA Y CONSTRUCCIONES	HAS	EDAD / TIEMPO	ESTADO ACTUAL		
			BUENO	REGULAR	MALO

MINISTERIO DE AGRICULTURA, GANADERIA, ACUACULTURA Y PESCA
SUBSECRETARIA DE TIERRAS Y REFORMA AGRARIA
MANABI

ZONIFICACION

AREA NATURAL DE PROTECCION-CONSERVACION-MANEJO

AREA DE ECOSISTEMA	HAS	ACTIVIDADES A EJECUTARSE			TIEMPO DE EJECUCION		
		CORTE - COSECHA	SIEMBRA Y REFORESTACIÓN	CONSERVACIÓN Y MANTENIMIENTO	1 A 12 MESES	1 A 2 AÑOS	3 A 5 AÑOS
BOSQUE PRIMARIO							

CULTIVOS CICLO CORTO	HAS	ACTIVIDADES A EJECUTARSE										TIEMPO						TIEMPO DE EJECUCION							
		LABORES CULTURALES										MESES						No AÑOS							
		PREP. DEL SUELO	SIEMBRA	RIEGOS	APLICACIONES	FERTILIZACIONES	CONTROLES FITOSANITARIOS	DESHIERBAS	RALEOS	PODAS	COSECHA	1	2	4	6	8	10	12	1	2	3	4	5	6	7	8
MAIZ	0,2416	X	X	X		X	X	X			X				X				X	X	X					

CULTIVOS PERMANENTES	HAS	ACTIVIDADES A EJECUTARSE										TIEMPO DE EJECUCION							
		LABORES CULTURALES										No AÑOS							
		PREP. DEL SUELO	SIEMBRA	TRANSPLANTE	RIEGO	FERTILIZACIONES	CONTROLES FITOSANITARIOS	DESHIERBAS	RALEOS	PODAS	COSECHAS	1	2	3	4	5	6	7	8

PASTO	HAS	ACTIVIDADES A EJECUTARSE										TIEMPO DE EJECUCION			
		PREPARACIÓN DEL SUELO	SIEMBRA	RESIEMBRA	FERTILIZACIONES	CONTROLES FITOSANITARIOS	CONTROL DE MALEZAS	RESIEMBRAS	RIEGOS	CORTE	PASTOREO	1 A 12 MESES	1 A 2 AÑOS	3 A 5 AÑOS	5 AÑOS A MAS

INFRAESTRUCTURA Y CONSTRUCCIONES	HAS	ACTIVIDADES A EJECUTARSE			TIEMPO DE EJECUCION			
		CONSTRUCCIÓN	REPARACIÓN	MANTENIMIENTO	1 A 12 MESES	1 A 2 AÑOS	3 A 4 AÑOS	5 AÑOS

SEMOVIVIENTES	No.	ACTIVIDADES A EJECUTARSE					TIEMPO DE EJECUCION						
		VACUNACION	DESCORNES	MANEJO REPRODUCTIVO	RAZA	MEJORAMIENTO GENETICO	1 A 12 MESES	No AÑOS					
								1	2	3	4	5	6

IDENTIFICACIÓN DE IMPACTOS AMBIENTALES

ACCIONES SUSCEPTIBLES DE GENERAR IMPACTO	FACTORES AMBIENTALES AFECTADOS			
	FISICO	BIOLÓGICO	SOCIO-ECONÓMICO	ESTÉTICO/PAISAJE
1 - EROSIÓN EOLICA	X	X	X	X
2 - EROSIÓN HÍDRICA	X	X	X	
3 - DEFORESTACIÓN	X	X	X	

MEDIDAS QUE SE TOMARAN PARA PRODUCIR EL MENOR IMPACTO DENTRO DEL AREA A ADJUDICARSE
1 - INCREMENTAR O MANTENER LA COBERTURA VEGETAL, SIEMBRA A CURVAS DE NIVEL, SIEMBRA PERPENDICULAR A LA PENDIENTE
2 - INCORPORAR TODOS LOS RESIDUOS DE COSECHA Y DESMONTES AL SUELO, ELABORAR COMPOSTURAS CON RESIDUOS VEGETALES

NOTA El manejo del área natural deberá cumplir con normas legales y permisos que para el efecto determine el Ministerio del ramo

NOS COMPROMETEMOS A CUMPLIR EL PRESENTE PLAN DE MANEJO EN EL PLAZO ESTABLECIDO

NOMBRE DE POSESIONARIOS

F. María Cárdenas

CARDENAS FERNANDEZ MARIA ELENA AUXILIADOR

1303384208

NOMBRE DE POSESIONARIOS

F.

Nosotros

ING. AGROP. MEDINA ROBLES HENRY ALEXANDER

Técnico(s) de la SSTRA, declaramos(s) que el presente Plan de Manejo es ejecutable en todas sus partes

F.

CI 1308787280

FECHA: 13/05/2015

TELEFONO: 0991741287

SUBSECRETARÍA DE TIERRAS Y REFORMA AGRARIA PORTOVIEJO - MANABI
Certifico: Que es fiel copia del original.

MINISTERIO DE AGRICULTURA, GANADERÍA, ACUACULTURA Y PESCA
SUBSECRETARÍA DE TIERRAS Y REFORMA AGRARIA
MANABÍ

Dr. Diego Chamorro Pepinosa

NOTARIO QUINTO DEL CANTÓN MANTA

0000056400

RAZÓN DE PROTOCOLIZACIÓN: A solicitud del Ing. Luis Fernando Montalvo Coronel RESPONSABLE DE LA UNIDAD DE TIERRA DE LA DIRECCION PROVINCIAL DEL MINISTERIO DE AGRICULTURA, GANADERIA, ACUACULTURA Y PESCA DEL ECUADOR, el día de hoy, en seis (06) fojas útiles, en el Registro de Escrituras Públicas de la Notaría Quinta del Cantón Manta, a mi cargo, protocolizo LOS DOCUMENTOS CORRESPONDIENTES A PROVIDENCIA DE ADJUDICACION No. 1505M01781; PLAN DE MANEJO; INFORME DE LINDERACION; Y CEDULA Y PAPELETA DE VOTACION DE LA SEÑORA CARDENAS FERNANDEZ MARIA ELENA AUXILIADORA Y MÁS DOCUMENTOS ADJUNTOS, que antecede.- Manta, veintiocho (28) de Enero de dos mil dieciséis.-

Dr. Diego Chamorro Pepinosa
NOTARIA QUINTA DEL CANTON MANTA

Dr. DIEGO CHAMORRO PEPINOSA
NOTARIO QUINTO DEL CANTÓN MANTA

Factura: 001-002-000015535

20161308005P00411

NOTARIO(A) DIEGO HUMBERTO CHAMORRO PEPINOSA

NOTARÍA QUINTA DEL CANTON MANTA

EXTRACTO

Escritura N°:	20161308005P00411

ACTO O CONTRATO:
PROTOCOLIZACIÓN DE ADJUDICACIONES OTORGADAS POR EL MAGAP, DE ACUERDO A LA CODIFICACIÓN DE LA LEY DE DESARROLLO AGRARIO, SIENDO ESTE MINISTERIO EL ENCARGADO DE ASUMIR TODO EL GASTO OPERATIVO NOTARIAL
FECHA DE OTORGAMIENTO: 28 DE ENERO DEL 2016, (15:44)

OTORGANTES

OTORGADO POR

Persona	Nombres/Razón social	Tipo intervininete	Documento de identidad	No. Identificación	Nacionalidad	Calidad	Persona que le representa
Jurídica	DIRECCION PROVINCIAL AGROPECUARIA DE MANABI	REPRESENTADO POR	RUC	1360035420001	ECUATORIANA	ADJUDICANTE	MOISES DAVID MIELES VELASQUEZ

A FAVOR DE

Persona	Nombres/Razón social	Tipo interviniente	Documento de identidad	No. Identificación	Nacionalidad	Calidad	Persona que representa
Natural	CARDENAS FERNANDEZ MARIA ELENA AUXILIADORA	POR SUS PROPIOS DERECHOS	CÉDULA	1303384208	ECUATORIANA	ADJUDICATARIO (A)	

UBICACIÓN

Provincia	Cantón	Parroquia
MANABI	MANTA	MANTA

DESCRIPCIÓN DOCUMENTO:
OBJETO/OBSERVACIONES:

CUANTÍA DEL ACTO O CONTRATO:	INDETERMINADA

Dr. Diego Chamorro Pepinosa
NOTARIO QUINTA DEL CANTON MANTA

NOTARIO(A) DIEGO HUMBERTO CHAMORRO PEPINOSA

NOTARÍA QUINTA DEL CANTON MANTA

0000056401

Se protocolizó en el Registro de Escrituras Públicas de la Notaría Quinta del Cantón Manta, a mi cargo, en fe de ello, confiero tercera copia certificada LOS DOCUMENTOS CORRESPONDIENTES A PROVIDENCIA DE ADJUDICACION No. 1505M01781; PLAN DE MANEJO; INFORME DE LINDERACION; Y CEDULA Y PAPELETA DE VOTACION DE LA SEÑORA CARDENAS FERNANDEZ MARIA ELENA AUXILIADORA, Y MÁS DOCUMENTOS ADJUNTOS DE LA ESCRITURA PUBLICA NUMERO (P00411), en seis fojas útiles.- Firmada y sellada en Manta, el veintiocho (28) de Enero del dos mil dieciséis.-

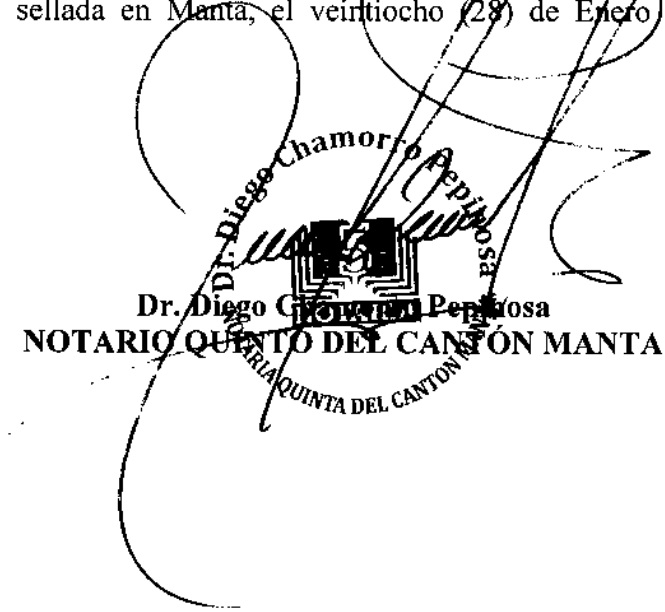

Dr. Diego Chamorro Pepinosa
NOTARIO QUINTO DEL CANTÓN MANTA