3261500

Umiñu
30 entre calle Flavio Reyes

LLE 30. CALLE FLAVIO REYES

TE

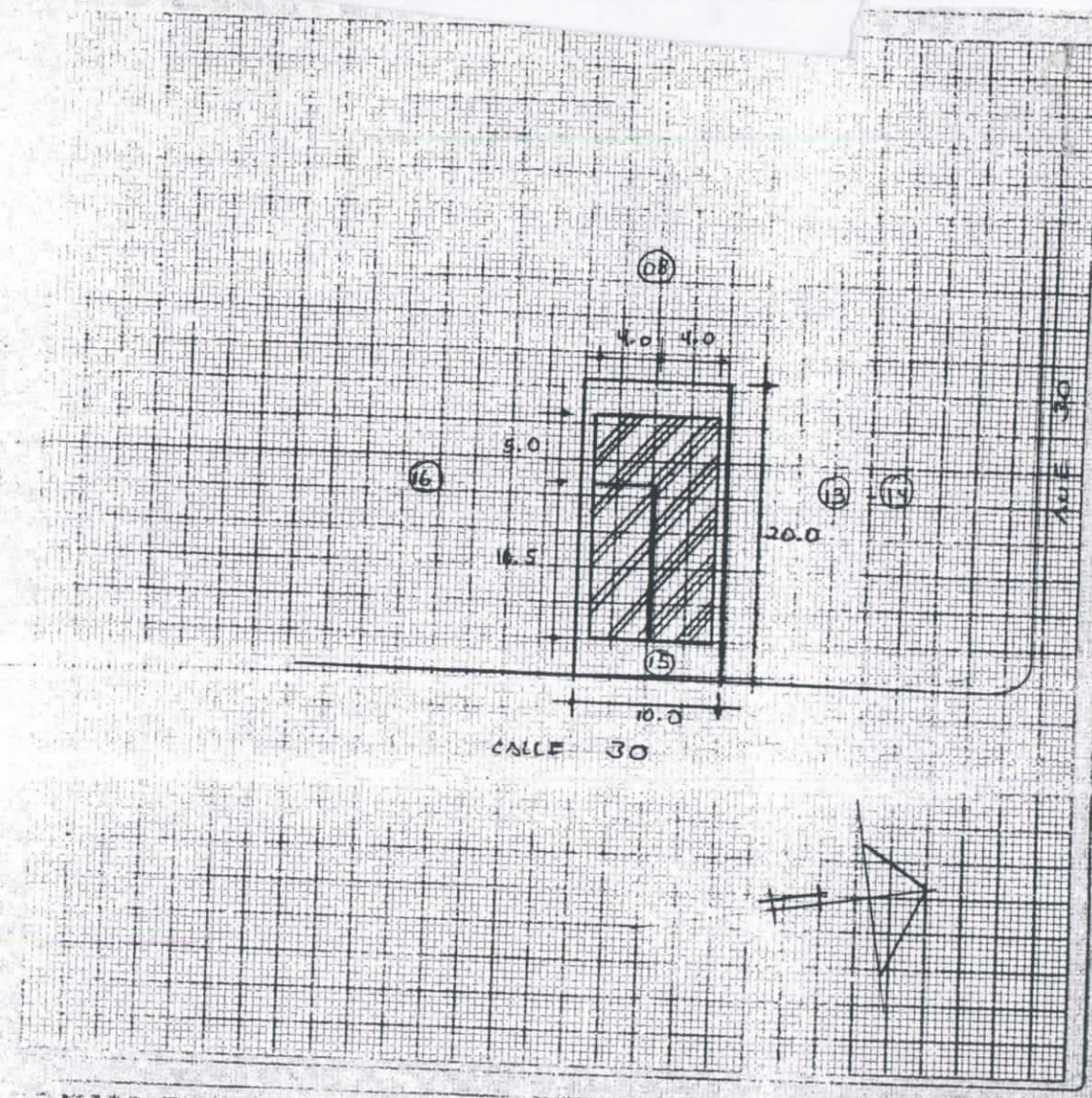

23 AREA	0200
24 FRENTE	060
25	010
26	

FORMA DE OCUPACIÓN DEL LOTE

edificación	1	30 NÚMERO DE BLOQUES TERMINADOS	01
edificación	2 ✓		
USO DEL ÁREA SIN EDIFICACIÓN			
uso	1		
28 el mismo que en la construcción	2 ✓	31 NÚMERO DE BLOQUES EN CONSTRUCCIÓN	00
tro uso	3		

OBSERVACIONES:

Existe un tramo asfaltado hecho con la colaboración de los moradores actualmente deteriorado no alcantarillado no aceras

Vicente – Manuel

1 [X] UN SOLO PROPIETARIO	2 [ ] EN ARRIENDO PARCIAL
2 [ ] HERENCIA INDIVISA	3 [ ] EN ARRIENDO TOTAL
3 [ ] VARIOS PROPIETARIOS	4 [ ] OTRO (ESPECIFIQUE)

CÓDIGO [ ]

CALDEDERU MENDOZA MARCOS POLO — 130190640-8

CALDEDERU MENDOZA MARCOS — 130190640-8

DATOS DE LA CONSTRUCCIÓN (SOLO BLOQUES TERMINADOS)

MATERIALES (MARQUE UNA SOLA RESPUESTA POR CADA RUBRO DE OBRA) — INDICADORES GENERALES

Options: ESTRUCTURA: 1 caña, 2 madera, 3 ladrillo o piedra, 4 hormigón metal. PAREDES: 1 no tiene, 2 caña, 3 madera o lata, 4 enquinchado (bahareque), 5 ladrillo común, 6 ladrillo industrial (bahareque), 7 tabique modular (vidrio, madera). ENTREPISO INFERIOR O CONTRAPISO: 1 tierra, 2 madera, 3 ladrillo, 4 piedra, 5 hormigón. PISO: 1 tierra, 2 madera o encementado, 3 vinyl o granito fundido, 4 baldosa, 5 parquet o mayólica, 6 alfombra, 7 mármol marmetone. ENTREPISO SUPERIOR TECHO O CUBIERTA: 1 caña, 2 cade(paja), 3 madera, 4 zinc, 5 ruberoid, 6 asbesto cemento, 7 hormigón, 8 teja. TUMBADOS: 1 si tiene, 2 no tiene. VENTANAS: 1 no tiene, 2 caña, 3 tablero o lata, 4 madera y vidrio, 5 bloque ornamental, 6 madera tipo chazas o hierro, 7 aluminio, 8 madera fina, 9 aluminio color. AGUA: 1 no tiene, 2 sobrepuestas, 3 empotradas. ELECTRICIDAD: 1 no tiene, 2 sobrepuestas, 3 empotradas. EQUIPOS ESPECIALES: 1 no tiene, 2 tiene de 2° orden.

Nº DEL BLOQUE	Nº DEL PISO	AREA DEL PISO	ESTRUCTURA	PAREDES	ENTREPISO INFERIOR O CONTRAPISO	PISO	ENTREPISO SUPERIOR TECHO O CUBIERTA	TUMBADOS	VENTANAS	AGUA	ELECTRICIDAD	EQUIPOS ESPECIALES
1	1	124	4	5	5	4	7	2	9	3	3	1
1	2	124	4	5	5	4	7	2	9	3	3	1
1	3	082	4	5	5	2	7	2	9	3	3	1

AVALUO TOTAL DE LA CONSTRUCCIÓN	levantamiento FECHA	NOMBRE DEL EMPADRONADOR	FIRMA	FECHA	NOMBRE DEL REVISOR DE CAMPO	FIRMA	OBSERVACIONES
	10-09-97	Vicente Manuel	[signature]				

MUNICIPIO DE MANTA
CATASTRO URBANO

FICHA CATASTRAL PARA INMUEBLES QUE NO ESTAN BAJO EL REGIMEN DE PROPIEDAD HORIZONTAL

IDENTIFICACIÓN Y DATOS DE LOCALIZACION

ESTA BAJO REGIMEN DE PROPIEDAD HORIZONTAL: ◯ NO ◯ SI

REFERENCIA AL SISTEMA CARTOGRAFICO

HOJA Nº _____

CLAVE CATASTRAL: (1) (2) (3) (4) (5) (6)

LOCALIDAD	ZONA	SECTOR	MANZANA	LOTE	PROP. HORIZONTAL
	1	09	26	15	006

DATOS GENERALES

(7) ☐ ZONA SEGUN CALIDAD DE SUELO
(8) ☐ ZONA HOMOGENEA
(9) ☐ ZONA SEGUN VALOR

DIRECCIÓN:
barrio _____
calle _____
_____ Mz _____ lote _____

(10) ☐☐☐☐☐☐☐☐☐☐☐☐☐☐☐☐☐☐☐☐☐☐☐☐☐☐☐☐☐☐

CODIFICAR LA DIRECCION (PRIMERO LA CALLE LUEGO EL NUMERO)

DATOS DEL LOTE

FRENTES (11) ☐ NUMERO DE CALLES A LAS CUALES EL LOTE TIENE FRENTE

(9) ACCESO AL LOTE — MARCAR SOLO EL DE MAYOR JERARQUIA

1 ☐ LOTE INTERIOR
2 ☐ POR PASAJE PEATONAL
3 ☐ POR PASAJE VEHICULAR
4 ☐ POR CALLE
5 ☐ POR AVENIDA
6 ☐ POR EL MALECON
7 ☐ POR LA PLAYA

DESNIVEL CON RELACION A LA RASANTE DE LA VIA DE ACCESO

(19) SOBRE LA RASANTE + ☐ / BAJO LA RASANTE _ ☐ ☐☐ METROS

CERRAMIENTO

☐ HORMIGON ARMADO
☐ MADERA
☐ CAÑA
☐ OTRO

CARACTERISTICAS DE LA VIA PRINCIPAL

(13) MATERIAL DE LA CALZADA

1 ☐ TIERRA
2 ☐ LASTRE
3 ☐ PIEDRA DE RIO
4 ☐ ADOQUIN
5 ☐ ASFALTO O CEMENTO

(14) ACERA

1 ☐ NO TIENE
2 ☐ ENCEMENTADO O PIEDRA DE RIO
3 ☐ DE ADOQUIN O BALDOSA

REDES PUBLICAS EN LA VIA

(15) AGUA POTABLE
1 ☐ NO EXISTE
2 ☐ SI EXISTE

(16) ALCANTARILLADO
1 ☐ NO EXISTE
2 ☐ SI EXISTE

(17) ENERGIA ELECTRICA
1 ☐ NO EXISTE
2 ☐ SI EXISTE RED AEREA
3 ☐ SI EXISTE RED SUBTERRANEA

(18) ALUMBRADO PUBLICO
1 ☐ NO EXISTE
2 ☐ INCANDESCENTE
3 ☐ DE SODIO O MERCURIO

SERVICIOS DEL LOTE

(20) AGUA POTABLE
1 ☐ NO EXISTE
2 ☐ SI EXISTE

(21) DESAGUES
1 ☐ NO EXISTE
2 ☐ SI EXISTE

(22) ELECTRICIDAD
1 ☐ NO EXISTE
2 ☐ SI EXISTE

CARACTERISTICAS FORMALES DEL LOTE

(23) AREA — SIN DECIMALES ☐☐☐☐☐
(24) PERIMETRO ☐☐☐☐
(25) LONGITUD DEL FRENTE ☐☐☐☐
(26) NUMERO DE ESQUINAS ☐

AVALUO DEL LOTE (sin centavos) ☐☐☐☐☐☐☐☐

CROQUIS

FORMA DE OCUPACION DEL LOTE

(27)
SIN EDIFICACION 1 ☐
CON EDIFICACION 2 ☐

USO DEL AREA SIN EDIFICACION

(28)
SIN USO 1 ☐
CONSTRUCCION 2 ☐
OTRO USO 3 ☐

(29) OTRO USO
NOMBRE _____ CODIGO ☐☐☐☐

(30) NUMERO DE BLOQUES TERMINADOS ☐☐

(31) NUMERO DE BLOQUES EN CONSTRUCCION ☐☐

(32) TOTAL DE BLOQUES

OBSERVACIONES:

MODO DE PROPIEDAD

1 UN SOLO PROPIETARIO
2 HERENCIA INDIVISA
3 VARIOS PROPIETARIOS

TENENCIA DE LA PROPIEDAD

1 OCUPA SOLO EL PROPIETARIO
2 EN ARRIENDO PARCIAL
3 EN ARRIENDO TOTAL
4 OTROS (ESPECIFIQUE)

DATOS DEL PROPIETARIO

PERSONERIA	APELLIDOS	NOMBRES	CEDULA DE IDENTIDAD O R.U.C.	TITULO DE PROPIEDAD NOTARIA	FECHA
CODIGO					

DATOS DE LA CONSTRUCCION (SOLO BLOQUES TERMINADOS)

MATERIALES (MARQUE UNA SOLA RESPUESTA PARA CADA RUBRO DE OBRA)

Nº DEL BLOQUE	Nº DEL PISO	AREA DEL PISO	ESTRUCTURA: caña	madera	ladrillo o piedra	hormigon armado	metal	PAREDES: no tiene	caña	madera o lata	fibra	ladrillo o común	ladrillo industrial o bloque	tabiques modulares (vidrio, madera, etc)	ENTREPISO INFERIOR O CONTRAPISO: tierra	madera	ladrillo	piedra	hormigón	PISO: tierra	cemento	madera	vidrio o granito fundido	baldosa	cerámica	parquet o mayólica	porcelanato	mármol o marmetone	ENTREPISO SUPERIOR TECHO O CUBIERTA: caña	cade (paja)	madera	zinc	ruberoid	asbesto cemento	hormigon armado	teja	TUMBADOS: no tiene	si tiene
39	40	41																																						
			1	2	3	4	5	1	2	3	4	5	6	7	1	2	3	4	5	1	2	3	4	5	6	7	8	9	1	2	3	4	5	6	7	8	1	2
54	55	56																																						
			1	2	3	4	5	1	2	3	4	5	6	7	1	2	3	4	5	1	2	3	4	5	6	7	8	9	1	2	3	4	5	6	7	8	1	2
69	70	71																																						
			1	2	3	4	5	1	2	3	4	5	6	7	1	2	3	4	5	1	2	3	4	5	6	7	8	9	1	2	3	4	5	6	7	8	1	2
84	85	86																																						
			1	2	3	4	5	1	2	3	4	5	6	7	1	2	3	4	5	1	2	3	4	5	6	7	8	9	1	2	3	4	5	6	7	8	1	2
99	100	101																																						
			1	2	3	4	5	1	2	3	4	5	6	7	1	2	3	4	5	1	2	3	4	5	6	7	8	9	1	2	3	4	5	6	7	8	1	2
114	115	116																																						
			1	2	3	4	5	1	2	3	4	5	6	7	1	2	3	4	5	1	2	3	4	5	6	7	8	9	1	2	3	4	5	6	7	8	1	2
129	130	131																																						
			1	2	3	4	5	1	2	3	4	5	6	7	1	2	3	4	5	1	2	3	4	5	6	7	8	9	1	2	3	4	5	6	7	8	1	2
144	145	146																																						
			1	2	3	4	5	1	2	3	4	5	6	7	1	2	3	4	5	1	2	3	4	5	6	7	8	9	1	2	3	4	5	6	7	8	1	2
159	160	161																																						
			1	2	3	4	5	1	2	3	4	5	6	7	1	2	3	4	5	1	2	3	4	5	6	7	8	9	1	2	3	4	5	6	7	8	1	2
174	175	176																																						
			1	2	3	4	5	1	2	3	4	5	6	7	1	2	3	4	5	1	2	3	4	5	6	7	8	9	1	2	3	4	5	6	7	8	1	2
189	190	191																																						
			1	2	3	4	5	1	2	3	4	5	6	7	1	2	3	4	5	1	2	3	4	5	6	7	8	9	1	2	3	4	5	6	7	8	1	2
204	205	206																																						
			1	2	3	4	5	1	2	3	4	5	6	7	1	2	3	4	5	1	2	3	4	5	6	7	8	9	1	2	3	4	5	6	7	8	1	2
219	220	221																																						
			1	2	3	4	5	1	2	3	4	5	6	7	1	2	3	4	5	1	2	3	4	5	6	7	8	9	1	2	3	4	5	6	7	8	1	2
234	235	236																																						
			1	2	3	4	5	1	2	3	4	5	6	7	1	2	3	4	5	1	2	3	4	5	6	7	8	9	1	2	3	4	5	6	7	8	1	2
249	250	251																																						
			1	2	3	4	5	1	2	3	4	5	6	7	1	2	3	4	5	1	2	3	4	5	6	7	8	9	1	2	3	4	5	6	7	8	1	2
264	265	266																																						
			1	2	3	4	5	1	2	3	4	5	6	7	1	2	3	4	5	1	2	3	4	5	6	7	8	9	1	2	3	4	5	6	7	8	1	2

INDICADORES GENERALES

Nº DEL BLOQUE	Nº DEL PISO	VENTANAS: no tiene	caña	tablero o lata	madera o vidrio	bloque ornamental	madera tipo chazas o hierro	aluminio	madera fina	aluminio de color	AGUA: no tiene	sobrepuestas	empotradas	ELECTRICIDAD: no tiene	sobrepuestas	empotradas	EQUIPO ESPECIAL: no tiene	piscina	cuarto de maquinas	ESTADO DE CONSERVACION GENERAL: buena	regular	mala	ruina	AÑO DE CONSTRUCCION O RECONSTRUCCION
39	40																							53
		1	2	3	4	5	6	7	8	9	1	2	3	1	2	3	1	2	3	1	2	3	4	1.
54	55																							68
		1	2	3	4	5	6	7	8	9	1	2	3	1	2	3	1	2	3	1	2	3	4	1.
69	70																							83
		1	2	3	4	5	6	7	8	9	1	2	3	1	2	3	1	2	3	1	2	3	4	1.
84	85																							98
		1	2	3	4	5	6	7	8	9	1	2	3	1	2	3	1	2	3	1	2	3	4	1.
99	100																							113
		1	2	3	4	5	6	7	8	9	1	2	3	1	2	3	1	2	3	1	2	3	4	1.
114	115																							128
		1	2	3	4	5	6	7	8	9	1	2	3	1	2	3	1	2	3	1	2	3	4	1.
129	130																							143
		1	2	3	4	5	6	7	8	9	1	2	3	1	2	3	1	2	3	1	2	3	4	1.
144	145																							158
		1	2	3	4	5	6	7	8	9	1	2	3	1	2	3	1	2	3	1	2	3	4	1.
159	160																							173
		1	2	3	4	5	6	7	8	9	1	2	3	1	2	3	1	2	3	1	2	3	4	1.
174	175																							188
		1	2	3	4	5	6	7	8	9	1	2	3	1	2	3	1	2	3	1	2	3	4	1.
189	190																							203
		1	2	3	4	5	6	7	8	9	1	2	3	1	2	3	1	2	3	1	2	3	4	1.
204	205																							218
		1	2	3	4	5	6	7	8	9	1	2	3	1	2	3	1	2	3	1	2	3	4	1.
219	220																							233
		1	2	3	4	5	6	7	8	9	1	2	3	1	2	3	1	2	3	1	2	3	4	1.
234	235																							248
		1	2	3	4	5	6	7	8	9	1	2	3	1	2	3	1	2	3	1	2	3	4	1.
249	250																							263
		1	2	3	4	5	6	7	8	9	1	2	3	1	2	3	1	2	3	1	2	3	4	1.
264	265																							278
		1	2	3	4	5	6	7	8	9	1	2	3	1	2	3	1	2	3	1	2	3	4	1.

AVALUO TOTAL DE LA PROPIEDAD (sin centavos)

AVALUO DE LA PROPIEDAD (sin centavos)
VALOR DEL LOTE MAS
VALOR DE LA CONSTRUCCION

levantamiento

FECHA	NOMBRE DEL EMPADRONADOR	FIRMA	FECHA	NOMBRE DEL REVISOR DEL CAMPO	FIRMA
FECHA	NOMBRE DEL SUPERVISOR	FIRMA	FECHA	NOMBRE DEL REVISOR DE OFICINA	FIRMA

OBSERVACIONES:

MUNICIPIO DE MANTA

CATASTRO URBANO

FICHA CATASTRAL PARA INMUEBLES QUE NO ESTÁN BAJO EL RÉGIMEN DE PROPIEDAD HORIZONTAL

108, 961, 231

consulplan
CONSULTORES DE PLANIFICACIÓN C. LTDA.

IDENTIFICACIÓN Y DATOS DE LOCALIZACIÓN

ESTÁ BAJO RÉGIMEN DE PROPIEDAD HORIZONTAL: ◯ NO ◯ SI

REFERENCIA AL SISTEMA CARTOGRÁFICO

CLAVE CATASTRAL: 1 2 3 4 5 6 — 1 1 0 8 2 6 1 5 0 0

HOJA N°

DATOS GENERALES
- (7) [ ] ZONA SEGÚN CALIDAD DEL SUELO
- (8) [ ] ZONA HOMOGENEA
- (9) [ ] ZONA SEGÚN VALOR

DIRECCIÓN: barrio Umiñu
calle 30 entre calle Flavio Reyes
N°

(10) CALLE 30 CALLE FLAVIO REYES
CODIFICAR LA DIRECCIÓN (PRIMERO LA CALLE LUEGO EL NÚMERO)

DATOS DEL LOTE

FRENTES (11) 1 NÚMERO DE CALLES A LAS CUALES EL LOTE TIENE FRENTE

(9) ACCESO AL LOTE (MARCAR SOLO EL DE MAYOR JERARQUÍA)
- 1 [ ] LOTE INTERIOR
- 2 [ ] POR PASAJE PEATONAL
- 3 [ ] POR PASAJE VEHICULAR
- 4 [X] POR CALLE
- 5 [ ] POR AVENIDA
- 6 [ ] POR EL MALECÓN
- 7 [ ] POR LA PLAYA

(19) DESNIVEL CON RELACIÓN A LA RASANTE DE LA VÍA DE ACCESO
- SOBRE LA RASANTE [X] + 0,0 METROS
- BAJO LA RASANTE [ ]

CARACTERÍSTICAS DE LA VÍA PRINCIPAL

(13) MATERIAL DE LA CALZADA
- 1 [ ] TIERRA
- 2 [X] LASTRE
- 3 [ ] PIEDRA DE RIO
- 4 [ ] ADOQUIN
- 5 [ ] ASFALTO O CEMENTO

(14) ACERA
- 1 [X] NO TIENE
- 2 [ ] ENCEMENTADO O PIEDRA DE RÍO
- 3 [ ] DE ADOQUIN O BALDOSA

REDES PÚBLICAS EN LA VÍA

(15) AGUA POTABLE
- 1 [ ] NO EXISTE
- 2 [X] SI EXISTE

(16) ALCANTARILLADO
- 1 [X] NO EXISTE
- 2 [ ] SI EXISTE

(17) ENERGÍA ELÉCTRICA
- 1 [ ] NO EXISTE
- 2 [X] SI EXISTE RED AÉREA
- 3 [ ] SI EXISTE RED SUBTERRANEA

(18) ALUMBRADO PÚBLICO
- 1 [ ] NO EXISTE
- 2 [ ] INCANDECENTE
- 3 [X] DE SODIO O MERCURIO

SERVICIOS DEL LOTE

(20) AGUA POTABLE
- 1 [ ] NO EXISTE
- 2 [X] SI EXISTE

(21) DESAGÜES
- 1 [X] NO EXISTE
- 2 [ ] SI EXISTE

(22) ELECTRICIDAD
- 1 [ ] NO EXISTE
- 2 [X] SI EXISTE

CARACTERÍSTICAS FORMALES DEL LOTE

		SIN DECIMALES
(23)	ÁREA	0200
(24)	PERÍMETRO	060
(25)	LONGITUD DEL FRENTE	010
(26)	NÚMERO DE ESQUINAS	

AVALÚO DEL LOTE (sin centavos)

CROQUIS

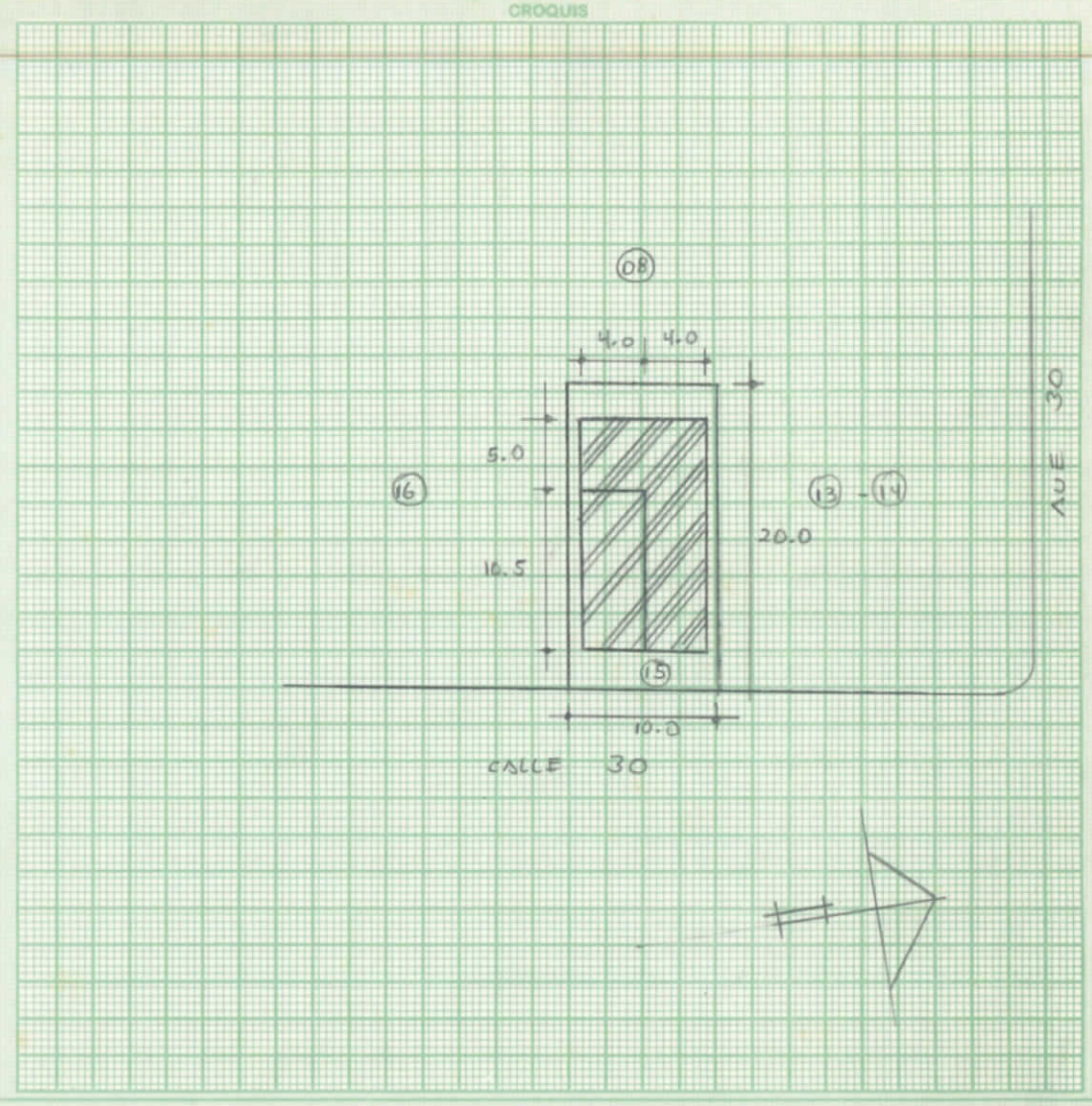

FORMA DE OCUPACIÓN DEL LOTE

(27)
- sin edificación [ ] 1
- con edificación [X] 2

USO DEL ÁREA SIN EDIFICACIÓN
- (28) sin uso [ ] 1
- el mismo que en la construcción [X] 2
- otro uso [ ] 3

(29) otro uso
nombre _____ código _____

(30) NÚMERO DE BLOQUES TERMINADOS: 01

(31) NÚMERO DE BLOQUES EN CONSTRUCCIÓN: 00

(32) TOTAL DE BLOQUES: 01

observaciones:

Existe un tramo asfaltado hecho con la colaboración de los moradores actualmente deteriorado no alcantarillado no acera

Vicente - Manuel

10-09-97

Hilotoco Luzo 28/12

VIENE DE OTRA FICHA ○ NO ○ SI

MODO DE PROPIEDAD

1 [X] UN SOLO PROPIETARIO
2 [ ] HERENCIA INDIVISA
3 [ ] VARIOS PROPIETARIOS

TENENCIA DE LA PROPIEDAD

1 [X] OCUPA SOLO EL PROPIETARIO
2 [ ] EN ARRIENDO PARCIAL
3 [ ] EN ARRIENDO TOTAL
4 [ ] OTRO (ESPECIFIQUE)

DATOS DEL PROPIETARIO

PERSONERÍA	APELLIDOS	NOMBRES	CÉDULA DE IDENTIDAD O R.U.C.	TÍTULO DE PROPIEDAD materia	fecha
	CALDERON MENDOZA	MARCOS POLO	130190640-8	primero	
CÓDIGO	CALDERON MENDOZA MARCOS		130190640-8		

DATOS DE LA CONSTRUCCIÓN (SOLO BLOQUES TERMINADOS)

MATERIALES (MARQUE UNA SOLA RESPUESTA POR CADA RUBRO DE OBRA) — INDICADORES GENERALES

Nº DEL BLOQUE	Nº DEL PISO	AREA DEL PISO	ESTRUCTURA	PAREDES	ENTREPISO INFERIOR O CONTRAPISO	PISO	ENTREPISO SUPERIOR TECHO O CUBIERTA	TUMBADOS	VENTANAS	AGUA	ELECTRICIDAD	EQUIPO ESPECIAL	ESTADO DE CONSERVACIÓN GENERAL	AÑO DE CONSTRUCCIÓN O RECONSTRUCCIÓN
1	1	124	4 hormigón metal	5 ladrillo común	5 hormigón	4 baldosa	7 hormigón	2 no tiene	9 aluminio color	3 empotradas	3 empotradas	1 no tiene	1 bueno	
1	2	124	4 hormigón metal	5 ladrillo común	5 hormigón	4 baldosa	7 hormigón	2 no tiene	9 aluminio color	3 empotradas	3 empotradas	1 no tiene	1 bueno	
1	3	082	4 hormigón metal	5 ladrillo común	5 hormigón	2 madera o entablado	7 hormigón	2 no tiene	9 aluminio color	3 empotradas	3 empotradas	1 no tiene	1 bueno	

Opciones: ESTRUCTURA: 1 caña, 2 madera, 3 ladrillo o piedra, 4 hormigón metal. PAREDES: 1 no tiene, 2 caña, 3 madera o lata, 4 enquinchado (bahareque), 5 ladrillo común, 6 ladrillo industrial (bahareque), 7 tabique modular (vidrio, madera). ENTREPISO INFERIOR O CONTRAPISO: 1 tierra, 2 madera, 3 ladrillo, 4 piedra, 5 hormigón. PISO: 1 tierra, 2 madera o entablado, 3 vinyl o granito fundido, 4 baldosa, 5 parquet o mayólica, 6 alfombra, 7 mármol/marmetone. ENTREPISO SUPERIOR TECHO O CUBIERTA: 1 caña, 2 cade (paja), 3 madera, 4 zinc, 5 ruberoid, 6 asbesto cemento, 7 hormigón, 8 teja. TUMBADOS: 1 si tiene, 2 no tiene. VENTANAS: 1 no tiene, 2 caña, 3 tablero o lata, 4 madera y vidrio, 5 bloque ornamental, 6 madera tipo chazas o hierro, 7 aluminio, 8 madera fina, 9 aluminio color. AGUA: 1 no tiene, 2 sobrepuestas, 3 empotradas. ELECTRICIDAD: 1 no tiene, 2 sobrepuestas, 3 empotradas. EQUIPO ESPECIAL: 1 no tiene, 2 lista de 2º orden, 3 lista de 1º orden. ESTADO DE CONSERVACIÓN GENERAL: 1 bueno, 2 regular, 3 mala, 4 ruina.

AVALÚO TOTAL DE LA CONSTRUCCIÓN (SIN CENTAVOS)		levantamiento FECHA	NOMBRE DEL EMPADRONADOR	FIRMA	FECHA	NOMBRE DEL REVISOR DE CAMPO	FIRMA	observaciones
		10-09-97	Vicente Manuel	[firma]				
AVALÚO DE LA PROPIEDAD (SIN CENTAVOS) VALOR DEL LOTE MÁS VALOR DE LA CONSTRUCCIÓN		FECHA	NOMBRE DEL SUPERVISOR	FIRMA	FECHA	NOMBRE DEL SUPERVISOR DE OFICINA	FIRMA	

GRÁFICAS "GUEVARA"

MUNICIPIO DE MANTA
CATASTRO URBANO

FICHA CATASTRAL PARA INMUEBLES QUE NO ESTAN BAJO EL REGIMEN DE PROPIEDAD HORIZONTAL

consulplan
CONSULTORES DE PLANIFICACION C. LTDA.

IDENTIFICACION Y DATOS DE LOCALIZACION

ESTA BAJO REGIMEN DE PROPIEDAD HORIZONTAL: (X) NO ( ) SI

REFERENCIA AL SISTEMA CARTOGRAFICO

HOJA Nº G4-G5

CLAVE CATASTRAL: 1 1 0 8 2 6 1 5 0 0 0
(1) LOCALIDAD (2) ZONA (3) SECTOR (4) MANZANA (5) LOTE (6) PROP. HORIZONTAL

DATOS GENERALES
(7) [ ] ZONA SEGUN CALIDAD DEL SUELO
(8) [ ] ZONA HOMOGENEA
(9) [ ] ZONA SEGUN VALOR

DIRECCION: barrio UMIÑA
calle 30
Nº 225

(10) CALLE 30 BARRIO UMIÑA S/N
CODIFICAR LA DIRECCION (PRIMERO LA CALLE LUEGO EL NUMERO)

DATOS DEL LOTE

FRENTES (11) 1 NUMERO DE CALLES A LAS CUALES EL LOTE TIENE FRENTE

(12) ACCESO AL LOTE
1 [ ] LOTE INTERIOR
2 [ ] POR PASAJE PEATONAL
3 [ ] POR PASAJE VEHICULAR
4 [X] POR CALLE
5 [ ] POR AVENIDA
6 [ ] POR EL MALECON
7 [ ] POR LA PLAYA
MARCAR SOLO EL DE MAYOR JERARQUIA

(19) DESNIVEL CON RELACION A LA RASANTE DE LA VIA DE ACCESO
SOBRE LA RASANTE + [X]
BAJO LA RASANTE − [ ]
00 METROS

CARACTERISTICAS DE LA VIA PRINCIPAL

(13) MATERIAL DE LA CALZADA
1 [ ] TIERRA
2 [ ] LASTRE
3 [ ] PIEDRA DE RIO
4 [ ] ADOQUIN
5 [X] ASFALTO O CEMENTO

(14) ACERA
1 [X] NO TIENE
2 [ ] ENCEMENTADO O PIEDRA DE RIO
3 [ ] DE ADOQUIN O BALDOSA

REDES PUBLICAS EN LA VIA

(15) AGUA POTABLE
1 [ ] NO EXISTE
2 [X] SI EXISTE

(16) ALCANTARILLADO
1 [X] NO EXISTE
2 [ ] SI EXISTE

(17) ENERGIA ELECTRICA
1 [ ] NO EXISTE
2 [X] SI EXISTE RED AEREA
3 [ ] SI EXISTE RED SUBTERRANEA

(18) ALUMBRADO PUBLICO
1 [ ] NO EXISTE
2 [X] INCANDECENTE
3 [ ] DE SODIO O MERCURIO

SERVICIOS DEL LOTE

(20) AGUA POTABLE
1 [ ] NO EXISTE
2 [X] SI EXISTE

(21) DESAGÜES
1 [X] NO EXISTE
2 [ ] SI EXISTE

(22) ELECTRICIDAD
1 [ ] NO EXISTE
2 [X] SI EXISTE

CARACTERISTICAS FORMALES DEL LOTE

		SIN DECIMALES
(23)	AREA	00200
(24)	PERIMETRO	0060
(25)	LONGITUD DEL FRENTE	0010
(26)	NUMERO DE ESQUINAS	0

AVALUO DEL LOTE (sin centavos) $

CROQUIS

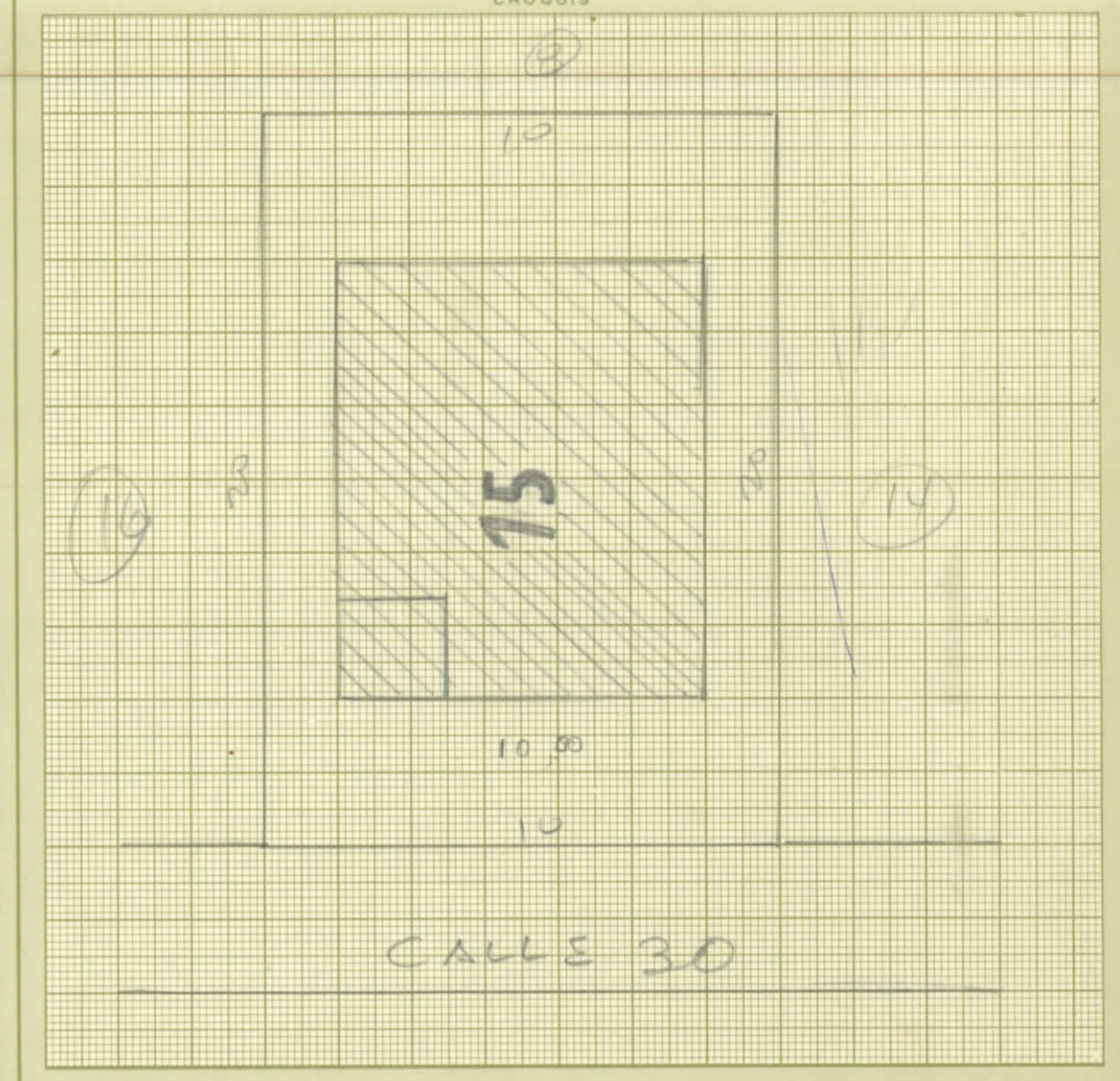

FORMA DE OCUPACION DEL LOTE

(27)
sin edificación 1 [ ]
con edificación 2 [X]

USO DEL AREA SIN EDIFICACION
(28)
sin uso 1 [ ]
el mismo que la construcción 2 [X]
otro uso 3 [ ]

(29) otro uso
nombre
código

(30) NUMERO DE BLOQUES TERMINADOS 01

(31) NUMERO DE BLOQUES EN CONSTRUCCION 00

(32) TOTAL DE BLOQUES 01

observaciones
CENSO 27/08/96

VIENE DE OTRA FICHA NO ○

3526

MODO DE PROPIEDAD	
1 [X]	UN SOLO PROPIETARIO
2 [ ]	HERENCIA INDIVISA
3 [ ]	VARIOS PROPIETARIOS

TENENCIA DE LA PROPIEDAD	
1 [X]	OCUPA SOLO EL PROPIETARIO
2 [ ]	EN ARRIENDO PARCIAL
3 [ ]	EN ARRIENDO TOTAL
4 [ ]	OTRO (ESPECIFIQUE)

DATOS DEL PROPIETARIO

PERSONERIA	APELLIDOS / NOMBRE	CEDULA DE IDENTIDAD O R.U.C	TITULO DE PROPIEDAD notaría	fecha
	CALDERERO MENDOZA MARCOS POLO	130190640-8	PRIMERA	84
CODIGO [ ]	CALDERERO MENDOZA MARCOS POL	1301906408		

DATOS DE LA CONSTRUCCION (SOLO BLOQUES TERMINADOS)

MATERIALES (MARQUE UNA SOLA RESPUESTA PARA CADA RUBRO DE OBRA) — INDICADORES GENERALES — ESTADO DE CONSERVACION GENERAL

Códigos: ESTRUCTURA: 1 caña, 2 madera, 3 ladrillo o piedra, 4 hormigón-metal. PAREDES: 1 no tiene, 2 caña, 3 madera o lata, 4 enquinchado (bahareque), 5 ladrillo común, 6 ladrillo industrial o bloque, 7 tabique modular (vidrio, madera). ENTREPISO INFERIOR O CONTRAPISO: 1 tierra, 2 madera, 3 ladrillo, 4 piedra, 5 hormigón. PISO: 1 tierra, 2 madera o encementado, 3 vinyl o granito fundido, 4 baldosa, 5 parquet o mayólica, 6 alfombra, 7 mármol marmetone. ENTREPISO SUPERIOR TECHO O CUBIERTA: 1 caña, 2 cade (paja), 3 madera, 4 zinc, 5 ruberoid, 6 asbesto cemento, 7 hormigón, 8 teja. TUMBADOS: 1 no tiene, 2 sí tiene. VENTANAS: 1 no tiene, 2 caña, 3 tablero o lata, 4 madera y vidrio, 5 bloque ornamental, 6 madera tipo chazo o hierro, 7 aluminio, 8 madera fina, 9 aluminio de color. AGUA: 1 no tiene, 2 sobrepuestas, 3 empotradas. ELECTRICIDAD: 1 no tiene, 2 sobrepuestas, 3 empotradas. EQUIPO ESPECIAL: 1 no tiene, 2 tiene de 2º orden, 3 tiene de 1º orden. ESTADO DE CONSERVACION GENERAL: 1 bueno, 2 regular, 3 malo, 4 ruina.

Nº DEL BLOQUE	Nº DEL PISO	AREA DEL PISO	ESTRUCTURA	PAREDES	ENTREPISO INFERIOR O CONTRAPISO	PISO	ENTREPISO SUPERIOR TECHO O CUBIERTA	TUMBADOS	VENTANAS	AGUA	ELECTRICIDAD	EQUIPO ESPECIAL	ESTADO DE CONSERVACION GENERAL	AÑO DE CONSTRUCCION O RECONSTRUCCION
1	1	0124	4	5	5	4	7	1	9	3	3	1	1	1985
1	2	76	4	5	5	4	7	1	7, 9	3	3	1	1	1.
														1.
														1.
														1.
														1.
														1.
														1.
														1.
														1.
														1.
														1.
														1.
														1.
														1.
														1.

AVALUO TOTAL DE LA CONSTRUCCION (SIN CENTAVOS)		levantamiento FECHA	NOMBRE DEL EMPADRONADOR	FIRMA	FECHA	NOMBRE DEL REVISOR DE CAMPO	FIRMA
		23/07/85	Rodríguez Vélez	[firma]	25-VII-85	José Matute	[firma]
AVALUO DE LA PROPIEDAD (SIN CENTAVOS) VALOR DEL LOTE MAS VALOR DE LA CONSTRUCCION		**FECHA**	**NOMBRE DEL SUPERVISOR**	**FIRMA**	**FECHA**	**NOMBRE DEL REVISOR DE OFICINA**	**FIRMA**
		23/Julio/85	Fulltón B. [illegible] Luca	[firma]	1-VIII-85	JAZMINE ARAUJA A.	[firma]

observaciones: LA FECHA DEL TITULO INCOMPLETA (NO SE ACUERDA)